



ПРАВИТЕЛЬСТВО САНКТ-ПЕТЕРБУРГА
КОМИТЕТ ПО ГОСУДАРСТВЕННОМУ КОНТРОЛЮ, ИСПОЛЬЗОВАНИЮ
И ОХРАНЕ ПАМЯТНИКОВ ИСТОРИИ И КУЛЬТУРЫ
РАСПОРЯЖЕНИЕ

окуд

13.03.2024

№ 310-рп

**Об утверждении границ и режима использования территории
объекта культурного наследия федерального значения
«Министерство внутренних дел»**

В соответствии со статьей 3.1, подпунктом 10 пункта 2 статьи 33 Федерального закона от 25.06.2002 № 73-ФЗ «Об объектах культурного наследия (памятниках истории и культуры) народов Российской Федерации» и пунктом 3.12 Положения о Комитете по государственному контролю, использованию и охране памятников истории и культуры, утвержденного постановлением Правительства Санкт-Петербурга от 28.04.2004 № 651, на основании историко-культурного исследования, выполненного ООО «Петрокарта» (от 14.09.2023 рег. № 01-43-22445/23-0-0):

1. Утвердить:

1.1. Границы территории объекта культурного наследия федерального значения «Министерство внутренних дел», расположенного по адресу: г. Санкт-Петербург, набережная реки Фонтанки, дом 57, литера А, согласно приложению № 1 к распоряжению.

1.2. Режим использования территории объекта культурного наследия федерального значения «Министерство внутренних дел», расположенного по адресу: г. Санкт-Петербург, набережная реки Фонтанки, дом 57, литера А, согласно приложению № 2 к распоряжению.

2. План границ территории объекта культурного наследия федерального значения «Министерство внутренних дел», утвержденный КГИОП 28.12.2007, признать утратившим силу.

3. Начальнику отдела государственного реестра объектов культурного наследия обеспечить:

3.1. Направление в Управление Федеральной службы государственной регистрации, кадастра и картографии по Санкт-Петербургу, Комитет по градостроительству и архитектуре копий распоряжений в срок, не превышающий пяти рабочих дней со дня издания распоряжения.

3.2. Уведомление лиц, являющихся собственниками или иными законными владельцами объекта, указанного в пункте 1 распоряжения, в срок, не превышающий трех рабочих дней со дня издания распоряжения.

3.3. Размещение настоящего распоряжения в электронной форме в локальной компьютерной сети КГИОП и его официальное опубликование.

3.4. Внесение соответствующих изменений в «Геоинформационную базу данных по объектам культурного наследия, границам и режимам зон охраны на территории Санкт-Петербурга».

4. Контроль за выполнением распоряжения возложить на начальника Управления государственного реестра объектов культурного наследия.

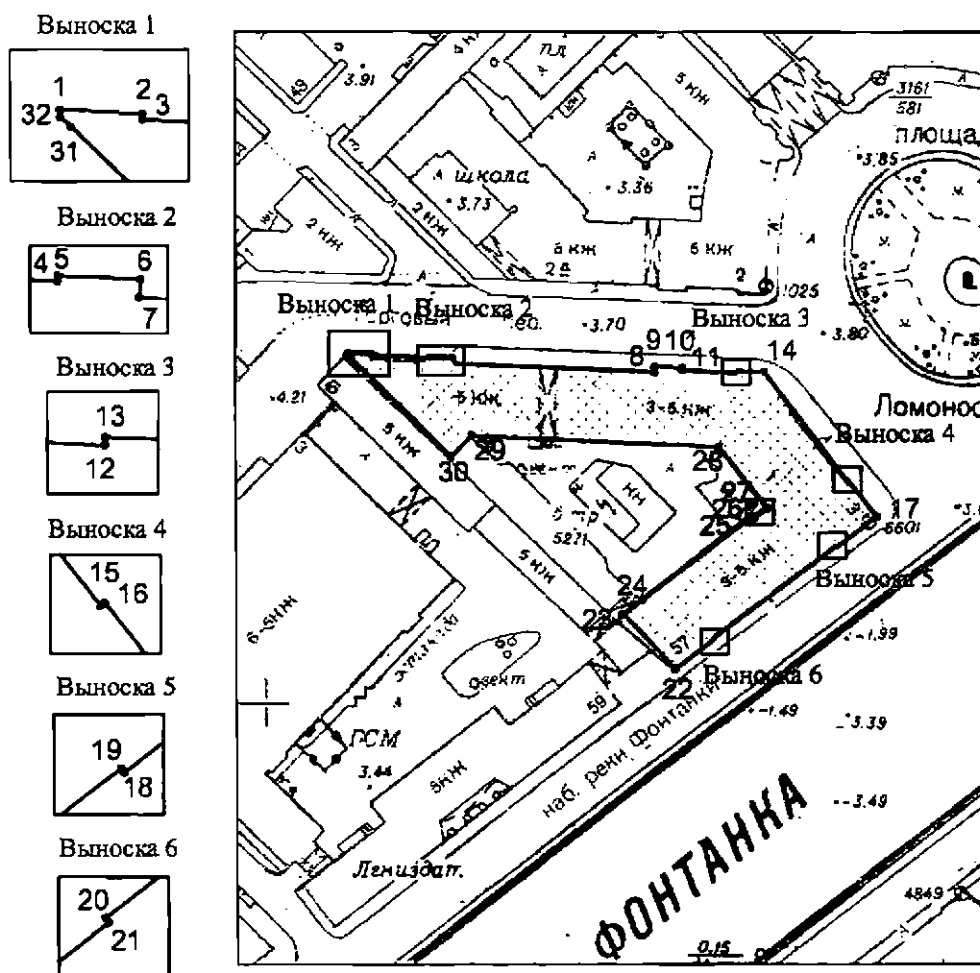
Председатель КГИОП

A large, stylized handwritten signature in black ink, consisting of a large loop on the left and several horizontal strokes on the right.

С.В. Макаров




Границы территории объекта культурного наследия федерального значения «Министерство внутренних дел» (далее – объект культурного наследия), расположенного по адресу: г. Санкт-Петербург, набережная реки Фонтанки, дом 57, литера А

1. Схема границ территории объекта культурного наследия:



Масштаб 1:2000

Условные обозначения:

-  граница объекта культурного наследия
-  1 характерная точка границы объекта культурного наследия
-  территория, занимаемая объектом культурного наследия федерального значения

Перечень координат характерных точек границ территории
объекта культурного наследия:

| Сведения о местоположении границ объекта | | | | | |
|---|---------------|-----------|--|--|--|
| 1. Система координат СК-1964 | | | | | |
| 2. Сведения о характерных точках границ объекта | | | | | |
| Обозначение характерных точек границ | Координаты, м | | Метод определения координат характерной точки | Средняя квадратическая погрешность положения характерной точки (M _t), м | Описание обозначения точки на местности (при наличии) |
| | X | Y | | | |
| 1 | 2 | 3 | 4 | 5 | 6 |
| 1 | 93487.38 | 114620.51 | Метод геодезических измерений (определений) | 0.10 | – |
| 2 | 93487.06 | 114627.34 | Метод геодезических измерений (определений) | 0.10 | – |
| 3 | 93486.59 | 114627.32 | Метод геодезических измерений (определений) | 0.10 | – |
| 4 | 93485.90 | 114640.85 | Метод геодезических измерений (определений) | 0.10 | – |
| 5 | 93486.40 | 114640.88 | Метод геодезических измерений (определений) | 0.10 | – |
| 6 | 93486.08 | 114647.72 | Метод геодезических измерений (определений) | 0.10 | – |
| 7 | 93484.59 | 114647.65 | Метод геодезических измерений (определений) | 0.10 | – |
| 8 | 93482.28 | 114697.50 | Метод геодезических измерений (определений) | 0.10 | – |
| 9 | 93483.78 | 114697.57 | Метод геодезических измерений (определений) | 0.10 | – |
| 10 | 93483.46 | 114704.36 | Метод геодезических измерений (определений) | 0.10 | – |
| 11 | 93482.98 | 114704.33 | Метод геодезических измерений (определений) | 0.10 | – |
| 12 | 93482.33 | 114717.89 | Метод геодезических измерений (определений) | 0.10 | – |
| 13 | 93482.83 | 114717.92 | Метод геодезических измерений (определений) | 0.10 | – |
| 14 | 93482.53 | 114724.78 | Метод геодезических измерений (определений) | 0.10 | – |
| 15 | 93455.80 | 114745.01 | Метод геодезических измерений (определений) | 0.10 | – |
| 16 | 93456.03 | 114745.30 | Метод геодезических измерений (определений) | 0.10 | – |
| 17 | 93446.57 | 114752.62 | Метод геодезических измерений (определений) | 0.10 | – |
| 18 | 93438.92 | 114742.64 | Метод геодезических измерений (определений) | 0.10 | – |
| 19 | 93439.18 | 114742.43 | Метод геодезических измерений (определений) | 0.10 | – |
| 20 | 93415.74 | 114711.80 | Метод геодезических измерений (определений) | 0.10 | – |
| 21 | 93415.43 | 114711.99 | Метод геодезических измерений (определений) | 0.10 | – |
| 22 | 93408.10 | 114702.46 | Метод геодезических измерений (определений) | 0.10 | – |
| 23 | 93421.94 | 114689.49 | Метод геодезических измерений (определений) | 0.10 | – |
| 24 | 93425.65 | 114694.30 | Метод геодезических измерений (определений) | 0.10 | – |
| 25 | 93446.72 | 114721.64 | Метод геодезических измерений (определений) | 0.10 | – |
| 26 | 93446.16 | 114722.07 | Метод геодезических измерений (определений) | 0.10 | – |

| | | | | | |
|----|----------|-----------|--|------|---|
| 27 | 93448.69 | 114725.37 | Метод геодезических измерений (определений) | 0.10 | — |
| 28 | 93463.93 | 114713.49 | Метод геодезических измерений (определений) | 0.10 | — |
| 29 | 93466.74 | 114651.79 | Метод геодезических измерений (определений) | 0.10 | — |
| 30 | 93461.49 | 114646.71 | Метод геодезических измерений (определений) | 0.10 | — |
| 31 | 93485.98 | 114621.39 | Метод геодезических измерений (определений) | 0.10 | — |
| 32 | 93486.75 | 114620.51 | Метод геодезических измерений (определений) | 0.10 | — |
| 1 | 93487.38 | 114620.51 | Метод геодезических измерений (определений) | 0.10 | — |

Режим использования территории объекта культурного наследия федерального значения «Министерство внутренних дел», расположенного по адресу: г. Санкт-Петербург, набережная реки Фонтанки, дом 57, литера А

1. На территории объекта культурного наследия запрещаются: строительство объектов капитального строительства и увеличение объемно-пространственных характеристик существующих на территории объекта культурного наследия объектов капитального строительства; проведение земляных, строительных, мелиоративных и иных работ, за исключением работ по сохранению (воссозданию) объекта культурного наследия или его отдельных элементов, сохранению историко-градостроительной или природной среды объекта культурного наследия, работ по капитальному ремонту общего имущества в многоквартирных домах, являющихся объектами культурного наследия, работ по капитальному ремонту общего имущества в многоквартирных домах, расположенных на территориях объектов культурного наследия и не являющихся объектами культурного наследия.

2. На территории объекта культурного наследия разрешается ведение хозяйственной деятельности, не противоречащей требованиям обеспечения сохранности объекта культурного наследия и позволяющей обеспечить функционирование объекта культурного наследия в современных условиях.

3. Требования к осуществлению деятельности в границах территории объекта культурного наследия и требования к содержанию и использованию территории объекта культурного наследия устанавливаются законодательством Российской Федерации и Санкт-Петербурга об объектах культурного наследия.