



ПРАВИТЕЛЬСТВО САНКТ-ПЕТЕРБУРГА
КОМИТЕТ ПО ГОСУДАРСТВЕННОМУ КОНТРОЛЮ, ИСПОЛЬЗОВАНИЮ
И ОХРАНЕ ПАМЯТНИКОВ ИСТОРИИ И КУЛЬТУРЫ
РАСПОРЯЖЕНИЕ

окуд

13.03.2024

№ 303-рп

**Об утверждении границ и режима использования территории
объекта культурного наследия федерального значения
«Дом, где в 1904-1905 гг. жил писатель Горький А.М.
и в ноябре-декабре 1905 г. состоялись совещания ЦК РСДРП(б)
о вооруженном восстании в Москве»**

В соответствии со статьей 3.1, подпунктом 10 пункта 2 статьи 33 Федерального закона от 25.06.2002 № 73-ФЗ «Об объектах культурного наследия (памятниках истории и культуры) народов Российской Федерации» и пунктом 3.12 Положения о Комитете по государственному контролю, использованию и охране памятников истории и культуры, утвержденного постановлением Правительства Санкт-Петербурга от 28.04.2004 № 651, на основании историко-культурного исследования, выполненного ООО «Петрокарта» (от 14.09.2023 рег. № 01-43-22445/23-0-0):

1. Утвердить:

1.1. Границы территории объекта культурного наследия федерального значения «Дом, где в 1904-1905 гг. жил писатель Горький А.М. и в ноябре-декабре 1905 г. состоялись совещания ЦК РСДРП(б) о вооруженном восстании в Москве», расположенного по адресу: г. Санкт-Петербург, улица Восстания, дом 20/16, литера А, согласно приложению № 1 к распоряжению.

1.2. Режим использования территории объекта культурного наследия федерального значения «Дом, где в 1904-1905 гг. жил писатель Горький А.М. и в ноябре-декабре 1905 г. состоялись совещания ЦК РСДРП(б) о вооруженном восстании в Москве», расположенного по адресу: г. Санкт-Петербург, улица Восстания, дом 20/16, литера А, согласно приложению № 2 к распоряжению.

2. План границ территории объекта культурного наследия федерального значения «Дом, где в 1904-1905 гг. жил писатель Горький А.М. и в ноябре-декабре 1905 г. состоялись совещания ЦК РСДРП (б) о вооруженном восстании в Москве», утвержденный КГИОП 02.09.2005, признать утратившим силу.

3. Начальнику отдела государственного реестра объектов культурного наследия обеспечить:

3.1. Направление в Управление Федеральной службы государственной регистрации, кадастра и картографии по Санкт-Петербургу, Комитет по градостроительству и архитектуре копий распоряжений в срок, не превышающий пяти рабочих дней со дня издания распоряжения.

3.2. Уведомление лиц, являющихся собственниками или иными законными владельцами объекта, указанного в пункте 1 распоряжения, в срок, не превышающий трех рабочих дней со дня издания распоряжения.

3.3. Размещение настоящего распоряжения в электронной форме в локальной компьютерной сети КГИОП и его официальное опубликование.

3.4. Внесение соответствующих изменений в «Геоинформационную базу данных по объектам культурного наследия, границам и режимам зон охраны на территории Санкт-Петербурга».

4. Контроль за выполнением распоряжения возложить на начальника Управления государственного реестра объектов культурного наследия.

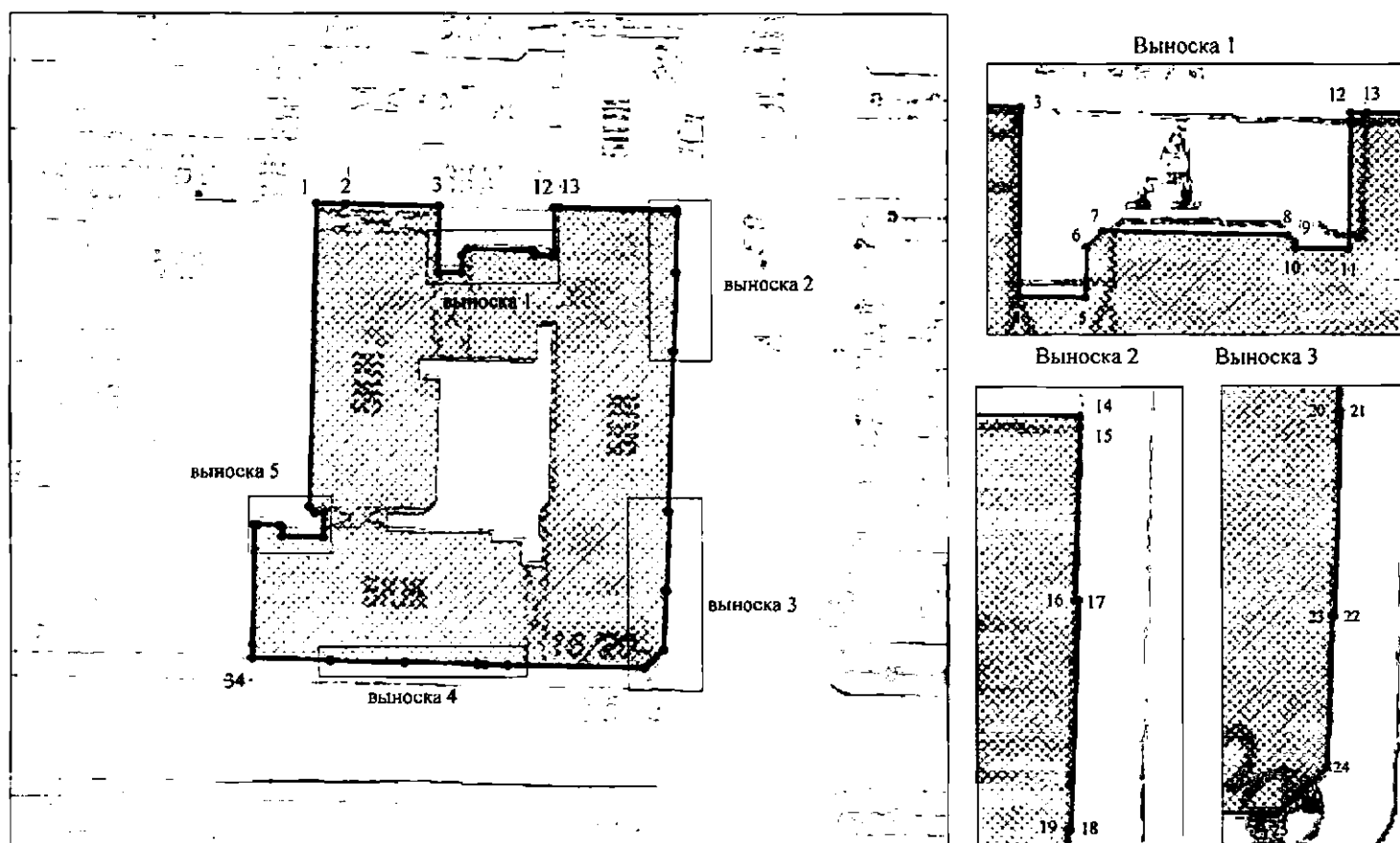
Председатель КГИОП



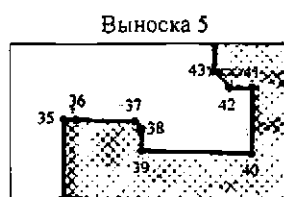
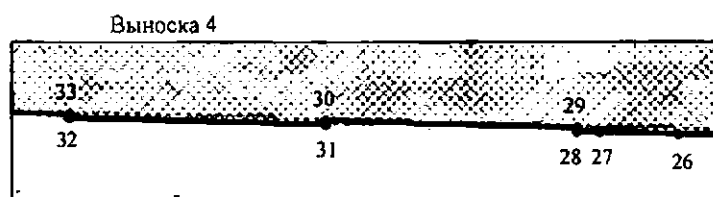
С.В. Макаров

Границы территории объекта культурного наследия федерального значения
«Дом, где в 1904-1905 гг. жил писатель Горький А.М. и в ноябре-декабре 1905 г. состоялись
совещания ЦК РСДРП(б) о вооруженном восстании в Москве» (далее – объект культурного
наследия), расположенного по адресу: г. Санкт-Петербург, улица Восстания, дом 20/16, литера А

1. Схема границ территории объекта культурного наследия:



Масштаб 1:1000



Условные обозначения:

- граница объекта культурного наследия
- 1 характерная точка границы объекта культурного наследия
- ▭ территория, занимаемая объектом культурного наследия федерального значения

**Перечень координат характерных точек границ территории
объекта культурного наследия:**

Сведения о местоположении границ объекта					
1. Система координат <u>СК-1964</u>					
2. Сведения о характерных точках границ объекта					
Обозначение характерных точек границ	Координаты, м		Метод определения координат характерной точки	Средняя квадратическая погрешность положения характерной точки (M), м	Описание обозначения точки на местности (при наличии)
	X	Y			
1	2	3	4	5	6
1	94523.32	116152.14	Метод спутниковых геодезических измерений (определений)	0.10	–
2	94523.24	116156.15	Метод спутниковых геодезических измерений (определений)	0.10	–
3	94523.01	116168.82	Метод спутниковых геодезических измерений (определений)	0.10	–
4	94514.00	116168.70	Метод спутниковых геодезических измерений (определений)	0.10	–
5	94513.95	116171.87	Метод спутниковых геодезических измерений (определений)	0.10	–
6	94516.35	116171.92	Метод спутниковых геодезических измерений (определений)	0.10	–
7	94517.14	116172.72	Метод спутниковых геодезических измерений (определений)	0.10	–
8	94516.94	116181.51	Метод спутниковых геодезических измерений (определений)	0.10	–
9	94516.62	116181.85	Метод спутниковых геодезических измерений (определений)	0.10	–
10	94516.32	116181.85	Метод спутниковых геодезических измерений (определений)	0.10	–
11	94516.28	116184.37	Метод спутниковых геодезических измерений (определений)	0.10	–
12	94522.75	116184.50	Метод спутниковых геодезических измерений (определений)	0.10	–
13	94522.74	116185.30	Метод спутниковых геодезических измерений (определений)	0.10	–
14	94522.49	116201.25	Метод спутниковых геодезических измерений (определений)	0.10	–
15	94522.00	116201.26	Метод спутниковых геодезических измерений (определений)	0.10	–
16	94513.94	116201.00	Метод спутниковых геодезических измерений (определений)	0.10	–
17	94513.93	116201.17	Метод спутниковых геодезических измерений (определений)	0.10	–
18	94503.23	116200.81	Метод спутниковых геодезических измерений (определений)	0.10	–
19	94503.24	116200.65	Метод спутниковых геодезических измерений (определений)	0.10	–
20	94481.40	116199.96	Метод спутниковых геодезических измерений (определений)	0.10	–
21	94481.39	116200.12	Метод спутниковых геодезических измерений (определений)	0.10	–
22	94470.62	116199.78	Метод спутниковых геодезических измерений (определений)	0.10	–
23	94470.63	116199.62	Метод спутниковых геодезических измерений (определений)	0.10	–
24	94462.69	116199.37	Метод спутниковых геодезических измерений (определений)	0.10	–
25	94460.23	116196.75	Метод спутниковых геодезических измерений (определений)	0.10	–
26	94460.63	116178.07	Метод спутниковых геодезических измерений (определений)	0.10	–

27	94460.70	116174.94	Метод спутниковых геодезических измерений (определений)	0.10	–
28	94460.72	116174.04	Метод спутниковых геодезических измерений (определений)	0.10	–
29	94460.88	116174.04	Метод спутниковых геодезических измерений (определений)	0.10	–
30	94461.15	116164.09	Метод спутниковых геодезических измерений (определений)	0.10	–
31	94460.99	116164.08	Метод спутниковых геодезических измерений (определений)	0.10	–
32	94461.26	116153.94	Метод спутниковых геодезических измерений (определений)	0.10	–
33	94461.42	116153.94	Метод спутниковых геодезических измерений (определений)	0.10	–
34	94461.68	116143.33	Метод спутниковых геодезических измерений (определений)	0.10	–
35	94479.67	116143.57	Метод спутниковых геодезических измерений (определений)	0.10	–
36	94479.66	116144.20	Метод спутниковых геодезических измерений (определений)	0.10	–
37	94479.59	116147.15	Метод спутниковых геодезических измерений (определений)	0.10	–
38	94479.25	116147.49	Метод спутниковых геодезических измерений (определений)	0.10	–
39	94478.14	116147.50	Метод спутниковых геодезических измерений (определений)	0.10	–
40	94477.99	116153.03	Метод спутниковых геодезических измерений (определений)	0.10	–
41	94481.25	116153.07	Метод спутниковых геодезических измерений (определений)	0.10	–
42	94481.27	116151.93	Метод спутниковых геодезических измерений (определений)	0.10	–
43	94482.08	116151.16	Метод спутниковых геодезических измерений (определений)	0.10	–
1	94523.32	116152.14	Метод спутниковых геодезических измерений (определений)	0.10	–

Режим использования территории объекта культурного наследия федерального значения «Дом, где в 1904-1905 гг. жил писатель Горький А.М. и в ноябре-декабре 1905 г. состоялись совещания ЦК РСДРП(б) о вооруженном восстании в Москве», расположенного по адресу:
г. Санкт-Петербург, улица Восстания, дом 20/16, литера А

1. На территории объекта культурного наследия запрещаются: строительство объектов капитального строительства и увеличение объемно-пространственных характеристик существующих на территории объекта культурного наследия объектов капитального строительства; проведение земляных, строительных, мелиоративных и иных работ, за исключением работ по сохранению (воссозданию) объекта культурного наследия или его отдельных элементов, сохранению историко-градостроительной или природной среды объекта культурного наследия, работ по капитальному ремонту общего имущества в многоквартирных домах, являющихся объектами культурного наследия, работ по капитальному ремонту общего имущества в многоквартирных домах, расположенных на территориях объектов культурного наследия и не являющихся объектами культурного наследия.

2. На территории объекта культурного наследия разрешается ведение хозяйственной деятельности, не противоречащей требованиям обеспечения сохранности объекта культурного наследия и позволяющей обеспечить функционирование объекта культурного наследия в современных условиях.

3. Требования к осуществлению деятельности в границах территории объекта культурного наследия и требования к содержанию и использованию территории объекта культурного наследия устанавливаются законодательством Российской Федерации и Санкт-Петербурга об объектах культурного наследия.