



ПРАВИТЕЛЬСТВО САНКТ-ПЕТЕРБУРГА
КОМИТЕТ ПО ГОСУДАРСТВЕННОМУ КОНТРОЛЮ, ИСПОЛЬЗОВАНИЮ
И ОХРАНЕ ПАМЯТНИКОВ ИСТОРИИ И КУЛЬТУРЫ
РАСПОРЯЖЕНИЕ

окуд

19.03.2024

№ 338-рп

**Об утверждении границ и режима использования территории
объекта культурного наследия регионального значения
«Опекунский совет»**

В соответствии со статьей 3.1, подпунктом 10 пункта 2 статьи 33 Федерального закона от 25.06.2002 № 73-ФЗ «Об объектах культурного наследия (памятниках истории и культуры) народов Российской Федерации» и пунктом 3.12 Положения о Комитете по государственному контролю, использованию и охране памятников истории и культуры, утвержденного постановлением Правительства Санкт-Петербурга от 28.04.2004 № 651, на основании историко-культурного исследования, выполненного ООО «Петрокарта» (от 14.09.2023 рег. № 01-43-22445/23-0-0):

1. Утвердить:

1.1. Границы территории объекта культурного наследия регионального значения «Опекунский совет», расположенного по адресу: город Санкт-Петербург, Казанская улица, дом 7а, литера А, согласно приложению № 1 к распоряжению.

1.2. Режим использования территории объекта культурного наследия регионального значения «Опекунский совет», расположенного по адресу: город Санкт-Петербург, Казанская улица, дом 7а, литера А, согласно приложению № 2 к распоряжению.

2. План границ территории объекта культурного наследия регионального значения «Опекунский совет», утвержденный КГИОП 25.01.2010, признать утратившим силу.

3. Начальнику отдела государственного реестра объектов культурного наследия обеспечить:

3.1. Направление в Управление Федеральной службы государственной регистрации, кадастра и картографии по Санкт-Петербургу, Комитет по градостроительству и архитектуре копий распоряжений в срок, не превышающий пяти рабочих дней со дня издания распоряжения.

3.2. Уведомление лиц, являющихся собственниками или иными законными владельцами объекта, указанного в пункте 1 распоряжения, в срок, не превышающий трех рабочих дней со дня издания распоряжения.

3.3. Размещение настоящего распоряжения в электронной форме в локальной компьютерной сети КГИОП и его официальное опубликование.

3.4. Внесение соответствующих изменений в «Геоинформационную базу данных по объектам культурного наследия, границам и режимам зон охраны на территории Санкт-Петербурга».

4. Контроль за выполнением распоряжения возложить на начальника Управления государственного реестра объектов культурного наследия.

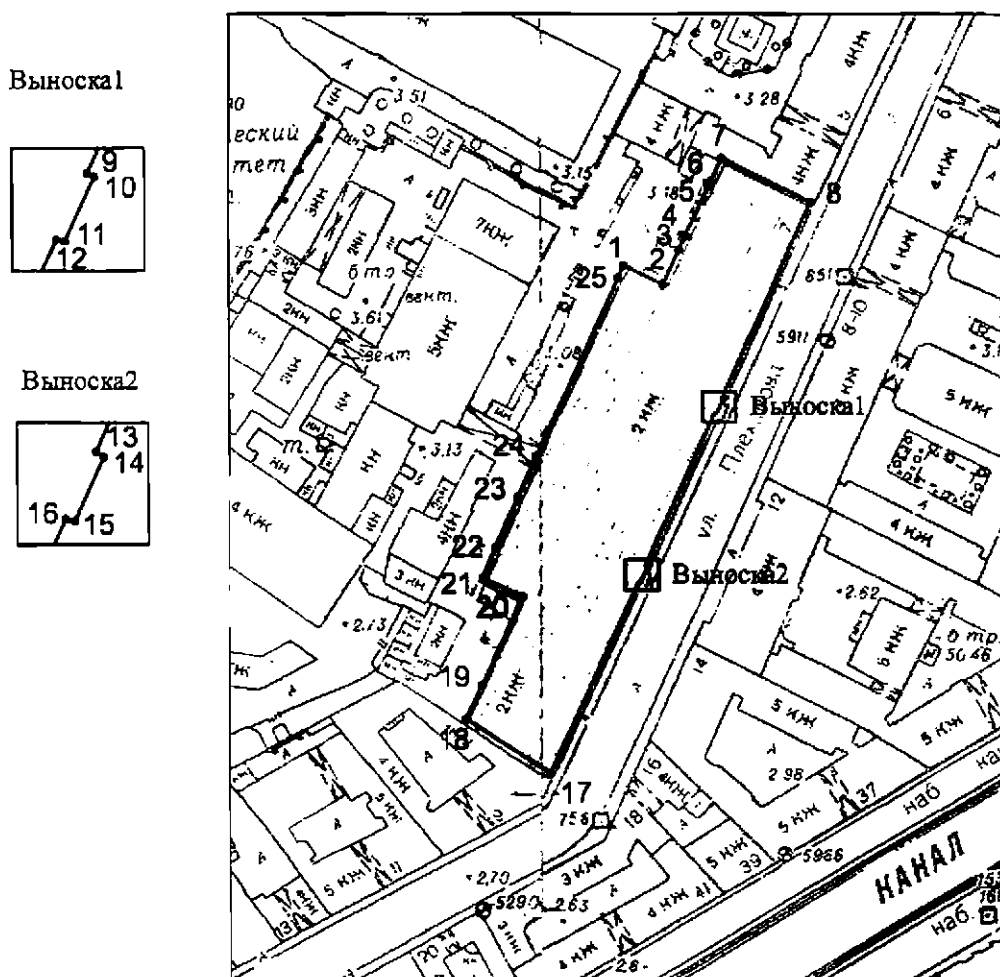
Председатель КГИОП

A handwritten signature in black ink, consisting of a large, stylized initial 'S' followed by several loops and a long horizontal stroke extending to the right.

С.В. Макаров




Границы территории объекта культурного наследия регионального значения
«Опекунский совет» (далее – объект культурного наследия), расположенного по адресу:
город Санкт-Петербург, Казанская улица, дом 7а, литера А

1. Схема границ территории объекта культурного наследия:



Масштаб 1:2000

Условные обозначения:

-  граница объекта культурного наследия
-  1 характеристическая точка границы объекта культурного наследия
-  территория, занимаемая объектом культурного наследия регионального значения

Перечень координат характерных точек границ территории
объекта культурного наследия:

Сведения о местоположении границ объекта					
1. Система координат <u>СК-1964</u>					
2. Сведения о характерных точках границ объекта					
Обозначение характерных точек границ	Координаты, м		Метод определения координат характерной точки	Средняя квадратическая погрешность положения характерной точки (M _t), м	Описание обозначения точки на местности (при наличии)
	X	Y			
1	2	3	4	5	6
1	93927.09	114020.06	Метод геодезических измерений (определений)	0.10	–
2	93922.52	114029.51	Метод геодезических измерений (определений)	0.10	–
3	93930.95	114033.37	Метод геодезических измерений (определений)	0.10	–
4	93934.35	114034.92	Метод геодезических измерений (определений)	0.10	–
5	93946.02	114040.38	Метод геодезических измерений (определений)	0.10	–
6	93947.33	114041.00	Метод геодезических измерений (определений)	0.10	–
7	93952.65	114043.49	Метод геодезических измерений (определений)	0.10	–
8	93942.41	114064.95	Метод геодезических измерений (определений)	0.10	–
9	93895.34	114043.70	Метод геодезических измерений (определений)	0.10	–
10	93895.14	114044.13	Метод геодезических измерений (определений)	0.10	–
11	93891.31	114042.36	Метод геодезических измерений (определений)	0.10	–
12	93891.40	114041.86	Метод геодезических измерений (определений)	0.10	–
13	93854.78	114025.18	Метод геодезических измерений (определений)	0.10	–
14	93854.44	114025.65	Метод геодезических измерений (определений)	0.10	–
15	93850.64	114023.92	Метод геодезических измерений (определений)	0.10	–
16	93850.76	114023.38	Метод геодезических измерений (определений)	0.10	–
17	93804.93	114002.36	Метод геодезических измерений (определений)	0.10	–
18	93818.15	113982.05	Метод геодезических измерений (определений)	0.10	–
19	93826.35	113985.84	Метод геодезических измерений (определений)	0.10	–
20	93847.47	113995.60	Метод геодезических измерений (определений)	0.10	–
21	93851.94	113986.14	Метод геодезических измерений (определений)	0.10	–
22	93859.32	113989.32	Метод геодезических измерений (определений)	0.10	–
23	93871.31	113994.62	Метод геодезических измерений (определений)	0.10	–
24	93881.09	113999.06	Метод геодезических измерений (определений)	0.10	–
25	93924.32	114018.73	Метод геодезических измерений (определений)	0.10	–
1	93927.09	114020.06	Метод геодезических измерений (определений)	0.10	–

Режим использования территории объекта культурного наследия регионального значения
«Опекунский совет», расположенного по адресу: город Санкт-Петербург, Казанская улица,
дом 7а, литера А

1. На территории объекта культурного наследия запрещаются: строительство объектов капитального строительства и увеличение объемно-пространственных характеристик существующих на территории объекта культурного наследия объектов капитального строительства; проведение земляных, строительных, мелиоративных и иных работ, за исключением работ по сохранению (воссозданию) объекта культурного наследия или его отдельных элементов, сохранению историко-градостроительной или природной среды объекта культурного наследия, работ по капитальному ремонту общего имущества в многоквартирных домах, являющихся объектами культурного наследия, работ по капитальному ремонту общего имущества в многоквартирных домах, расположенных на территориях объектов культурного наследия и не являющихся объектами культурного наследия.

2. На территории объекта культурного наследия разрешается ведение хозяйственной деятельности, не противоречащей требованиям обеспечения сохранности объекта культурного наследия и позволяющей обеспечить функционирование объекта культурного наследия в современных условиях.

3. Требования к осуществлению деятельности в границах территории объекта культурного наследия и требования к содержанию и использованию территории объекта культурного наследия устанавливаются законодательством Российской Федерации и Санкт-Петербурга об объектах культурного наследия.