



ПРАВИТЕЛЬСТВО САНКТ-ПЕТЕРБУРГА
КОМИТЕТ ПО ГОСУДАРСТВЕННОМУ КОНТРОЛЮ, ИСПОЛЬЗОВАНИЮ
И ОХРАНЕ ПАМЯТНИКОВ ИСТОРИИ И КУЛЬТУРЫ
РАСПОРЯЖЕНИЕ

окул

26.03.2024

№ 344-рп

**Об утверждении границ и режима использования территории
объекта культурного наследия регионального значения
«Дом Тузова И.Л.»**

В соответствии со статьей 3.1, подпунктом 10 пункта 2 статьи 33 Федерального закона от 25.06.2002 № 73-ФЗ «Об объектах культурного наследия (памятниках истории и культуры) народов Российской Федерации» и пунктом 3.12 Положения о Комитете по государственному контролю, использованию и охране памятников истории и культуры, утвержденного постановлением Правительства Санкт-Петербурга от 28.04.2004 № 651, на основании историко-культурного исследования, выполненного ООО «Петрокарта» (от 14.09.2023 рег. № 01-43-22445/23-0-0):

1. Утвердить:

1.1. Границы территории объекта культурного наследия регионального значения «Дом Тузова И.Л.», расположенного по адресу: г. Санкт-Петербург, ул. Марата, д. 17, литера А, согласно приложению № 1 к распоряжению.

1.2. Режим использования территории объекта культурного наследия регионального значения «Дом Тузова И.Л.», расположенного по адресу: г. Санкт-Петербург, ул. Марата, д. 17, литера А, согласно приложению № 2 к распоряжению.

2. План границ территории объекта культурного наследия регионального значения «Дом Тузова И.Л.», утвержденный КГИОП 31.08.2005, признать утратившим силу.

3. Начальнику отдела государственного реестра объектов культурного наследия обеспечить:

3.1. Направление в Управление Федеральной службы государственной регистрации, кадастра и картографии по Санкт-Петербургу, Комитет по градостроительству и архитектуре копий распоряжений в срок, не превышающий пяти рабочих дней со дня издания распоряжения.

3.2. Уведомление лиц, являющихся собственниками или иными законными владельцами объекта, указанного в пункте 1 распоряжения, в срок, не превышающий трех рабочих дней со дня издания распоряжения.

3.3. Размещение настоящего распоряжения в электронной форме в локальной компьютерной сети КГИОП и его официальное опубликование.

3.4. Внесение соответствующих изменений в «Геоинформационную базу данных по объектам культурного наследия, границам и режимам зон охраны на территории Санкт-Петербурга».

4. Контроль за выполнением распоряжения возложить на начальника Управления государственного реестра объектов культурного наследия.

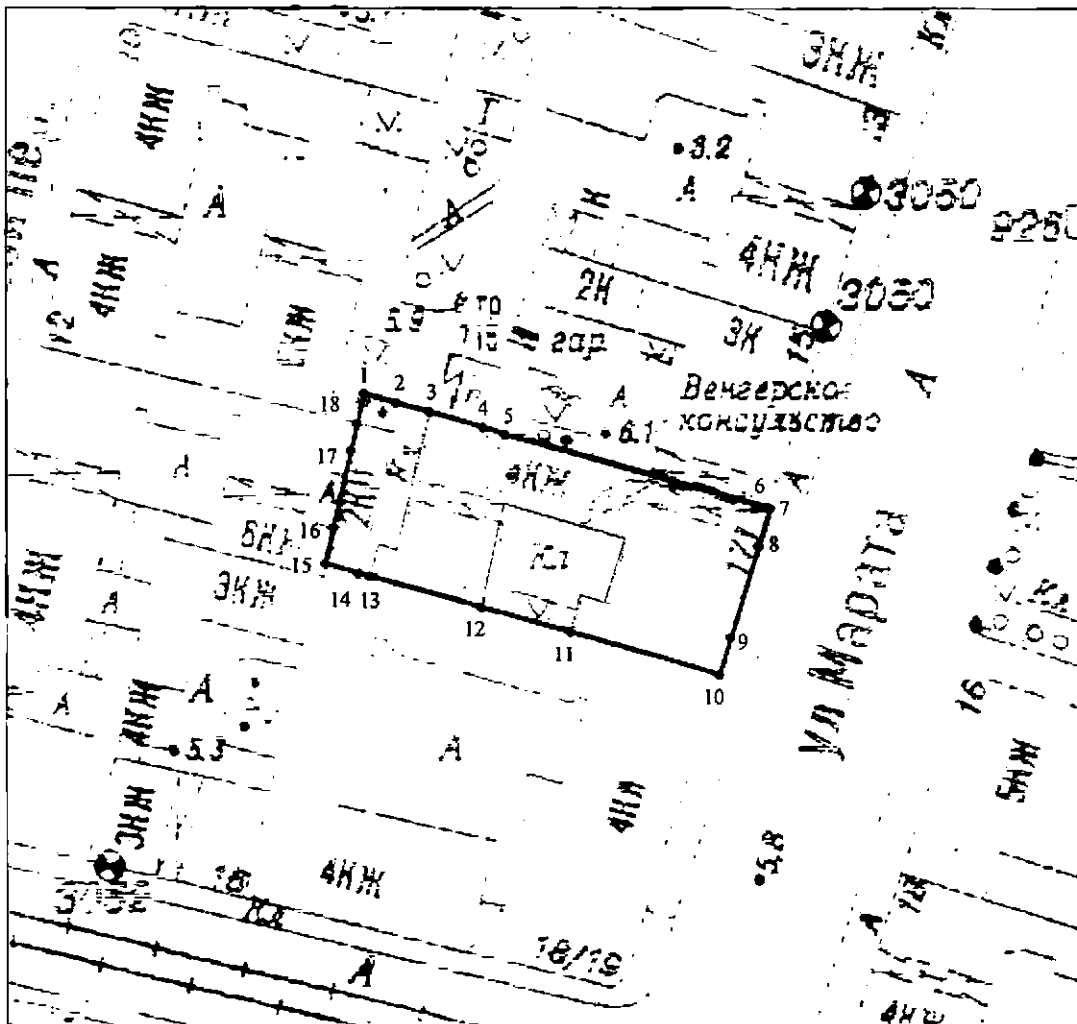
Председатель КГИОП

A large, stylized handwritten signature in black ink, consisting of a large loop on the left and several smaller loops and strokes on the right.

С.В. Макаров




Границы территории объекта культурного наследия регионального значения
«Дом Тузова И.Л.» (далее – объект культурного наследия), расположенного по адресу:
г. Санкт-Петербург, ул. Марата, д. 17, литера А

1. Схема границ территории объекта культурного наследия:



Масштаб 1:2000

Условные обозначения:

-  граница объекта культурного наследия
-  характерная точка границы объекта культурного наследия
-  территория, занимаемая объектом культурного наследия регионального значения

**Перечень координат характерных точек границ территории
объекта культурного наследия:**

Сведения о местоположении границ объекта					
1. Система координат <u>СК-1964</u>					
2. Сведения о характерных точках границ объекта					
Обозначение характерных точек границ	Координаты, м		Метод определения координат характерной точки	Средняя квадратическая погрешность положения характерной точки (M_i), м	Описание обозначения точки на местности (при наличии)
	X	Y			
1	2	3	4	5	6
1	93535.35	115786.32	Аналитический метод	0.10	–
2	93534.08	115790.53	Аналитический метод	0.10	–
3	93532.85	115795.01	Аналитический метод	0.10	–
4	93530.82	115802.05	Аналитический метод	0.10	–
5	93529.86	115804.96	Аналитический метод	0.10	–
6	93520.14	115839.65	Аналитический метод	0.10	–
7	93520.06	115839.89	Аналитический метод	0.10	–
8	93515.08	115838.49	Аналитический метод	0.10	–
9	93503.01	115834.73	Аналитический метод	0.10	–
10	93498.20	115833.20	Аналитический метод	0.10	–
11	93503.78	115813.51	Аналитический метод	0.10	–
12	93507.00	115801.84	Аналитический метод	0.10	–
13	93511.06	115787.13	Аналитический метод	0.10	–
14	93511.45	115785.62	Аналитический метод	0.10	–
15	93512.76	115781.22	Аналитический метод	0.10	–
16	93517.49	115782.30	Аналитический метод	0.10	–
17	93527.70	115784.60	Аналитический метод	0.10	–
18	93531.31	115785.41	Аналитический метод	0.10	–
1	93535.35	115786.32	Аналитический метод	0.10	–

Режим использования территории объекта культурного наследия регионального значения
«Дом Тузова И.Л.», расположенного по адресу: г. Санкт-Петербург, ул. Марата, д. 17, литера А

1. На территории объекта культурного наследия запрещаются: строительство объектов капитального строительства и увеличение объемно-пространственных характеристик существующих на территории объекта культурного наследия объектов капитального строительства; проведение земляных, строительных, мелиоративных и иных работ, за исключением работ по сохранению (воссозданию) объекта культурного наследия или его отдельных элементов, сохранению историко-градостроительной или природной среды объекта культурного наследия, работ по капитальному ремонту общего имущества в многоквартирных домах, являющихся объектами культурного наследия, работ по капитальному ремонту общего имущества в многоквартирных домах, расположенных на территориях объектов культурного наследия и не являющихся объектами культурного наследия.

2. На территории объекта культурного наследия разрешается ведение хозяйственной деятельности, не противоречащей требованиям обеспечения сохранности объекта культурного наследия и позволяющей обеспечить функционирование объекта культурного наследия в современных условиях.

3. Требования к осуществлению деятельности в границах территории объекта культурного наследия и требования к содержанию и использованию территории объекта культурного наследия устанавливаются законодательством Российской Федерации и Санкт-Петербурга об объектах культурного наследия.