



ПРАВИТЕЛЬСТВО САНКТ-ПЕТЕРБУРГА
КОМИТЕТ ПО ГОСУДАРСТВЕННОМУ КОНТРОЛЮ, ИСПОЛЬЗОВАНИЮ
И ОХРАНЕ ПАМЯТНИКОВ ИСТОРИИ И КУЛЬТУРЫ
РАСПОРЯЖЕНИЕ

окуд

03.04.2024

№ 411-рп

**Об утверждении границ и режима использования территории
объекта культурного наследия регионального значения
«Женская гимназия Павловой»**

В соответствии со статьей 3.1, подпунктом 10 пункта 2 статьи 33 Федерального закона от 25.06.2002 № 73-ФЗ «Об объектах культурного наследия (памятниках истории и культуры) народов Российской Федерации» и пунктом 3.12 Положения о Комитете по государственному контролю, использованию и охране памятников истории и культуры, утвержденного постановлением Правительства Санкт-Петербурга от 28.04.2004 № 651, на основании историко-культурного исследования, выполненного ООО «Петрокарта» (от 16.08.2023 рег. № 01-43-19937/23-0-0):

1. Утвердить:

1.1. Границы территории объекта культурного наследия регионального значения «Женская гимназия Павловой», расположенного по адресу: Санкт-Петербург, Петергоф, Эрлеровский бульвар, 1, Аврова ул., 35, согласно приложению № 1 к распоряжению.

1.2. Режим использования территории объекта культурного наследия регионального значения «Женская гимназия Павловой», расположенного по адресу: Санкт-Петербург, Петергоф, Эрлеровский бульвар, 1, Аврова ул., 35, согласно приложению № 2 к распоряжению.

2. План границ территории объекта культурного наследия регионального значения «Женская гимназия Павловой», утвержденный КГИОП 05.09.2005, признать утратившим силу.

3. Начальнику отдела государственного реестра объектов культурного наследия обеспечить:

3.1. Направление в Управление Федеральной службы государственной регистрации, кадастра и картографии по Санкт-Петербургу, Комитет по градостроительству и архитектуре копий распоряжений в срок, не превышающий пяти рабочих дней со дня издания распоряжения.

3.2. Уведомление лиц, являющихся собственниками или иными законными владельцами объекта, указанного в пункте 1 распоряжения, в срок, не превышающий трех рабочих дней со дня издания распоряжения.

3.3. Размещение настоящего распоряжения в электронной форме в локальной компьютерной сети КГИОП и его официальное опубликование.

3.4. Внесение соответствующих изменений в «Геоинформационную базу данных по объектам культурного наследия, границам и режимам зон охраны на территории Санкт-Петербурга».

4. Контроль за выполнением распоряжения возложить на начальника Управления государственного реестра объектов культурного наследия.

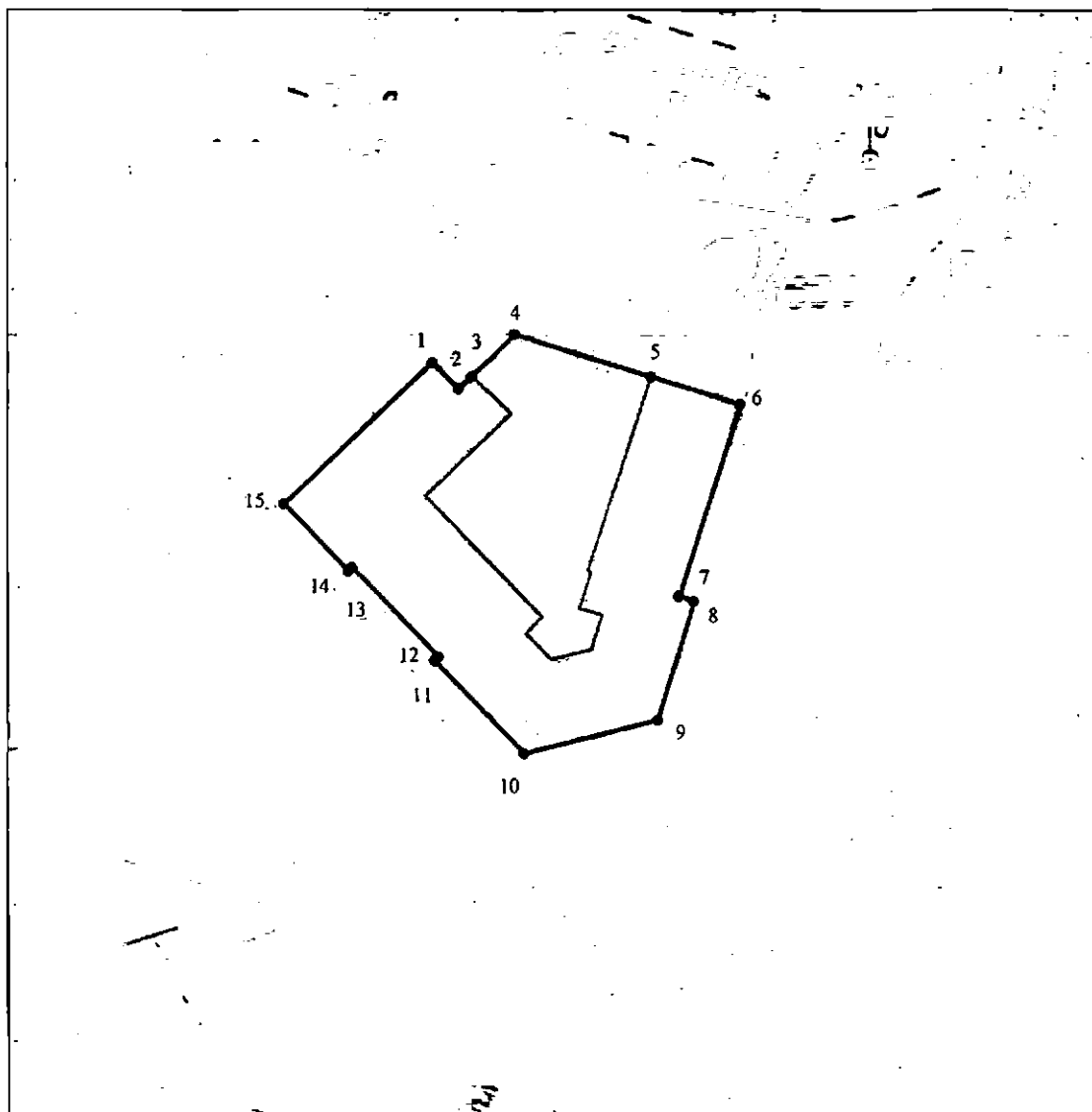
Председатель КГИОП

A handwritten signature in black ink, consisting of a large, rounded initial 'С' followed by a series of loops and a long horizontal stroke extending to the right.

С.В. Макаров




Границы территории объекта культурного наследия регионального значения
«Женская гимназия Павловой» (далее – объект культурного наследия), расположенного по адресу:
Санкт-Петербург, Петергоф, Эрлеровский бульвар, 1, Аврова ул., 35

1. Схема границ территории объекта культурного наследия:



Масштаб 1:1000

Условные обозначения:

-  граница объекта культурного наследия
-  1 характеристическая точка границы объекта культурного наследия
-  территория, занимаемая объектом культурного наследия регионального значения

Перечень координат характерных точек границ территории
объекта культурного наследия:

Сведения о местоположении границ объекта					
1. Система координат <u>СК-1964</u>					
2. Сведения о характерных точках границ объекта					
Обозначение характерных точек границ	Координаты, м		Метод определения координат характерной точки	Средняя квадратическая погрешность положения характерной точки (M _Г), м	Описание обозначения точки на местности (при наличии)
	X	Y			
1	2	3	4	5	6
1	86996.70	91474.21	Метод спутниковых геодезических измерений (определений)	0.10	–
2	86993.10	91477.73	Метод спутниковых геодезических измерений (определений)	0.10	–
3	86994.83	91479.58	Метод спутниковых геодезических измерений (определений)	0.10	–
4	87000.35	91485.26	Метод спутниковых геодезических измерений (определений)	0.10	–
5	86994.72	91503.57	Метод спутниковых геодезических измерений (определений)	0.10	–
6	86991.05	91515.51	Метод спутниковых геодезических измерений (определений)	0.10	–
7	86965.30	91507.30	Метод спутниковых геодезических измерений (определений)	0.10	–
8	86964.68	91509.20	Метод спутниковых геодезических измерений (определений)	0.10	–
9	86948.84	91504.35	Метод спутниковых геодезических измерений (определений)	0.10	–
10	86944.30	91486.40	Метод спутниковых геодезических измерений (определений)	0.10	–
11	86956.78	91474.49	Метод спутниковых геодезических измерений (определений)	0.10	–
12	86957.26	91475.00	Метод спутниковых геодезических измерений (определений)	0.10	–
13	86969.25	91463.50	Метод спутниковых геодезических измерений (определений)	0.10	–
14	86968.76	91463.00	Метод спутниковых геодезических измерений (определений)	0.10	–
15	86977.69	91454.37	Метод спутниковых геодезических измерений (определений)	0.10	–
1	86996.70	91474.21	Метод спутниковых геодезических измерений (определений)	0.10	–

Режим использования территории объекта культурного наследия регионального значения
«Женская гимназия Павловой», расположенного по адресу: Санкт-Петербург, Петергоф,
Эрлеровский бульвар, 1, Аврова ул., 35

1. На территории объекта культурного наследия запрещаются: строительство объектов капитального строительства и увеличение объемно-пространственных характеристик существующих на территории объекта культурного наследия объектов капитального строительства; проведение земляных, строительных, мелиоративных и иных работ, за исключением работ по сохранению (воссозданию) объекта культурного наследия или его отдельных элементов, сохранению историко-градостроительной или природной среды объекта культурного наследия, работ по капитальному ремонту общего имущества в многоквартирных домах, являющихся объектами культурного наследия, работ по капитальному ремонту общего имущества в многоквартирных домах, расположенных на территориях объектов культурного наследия и не являющихся объектами культурного наследия.

2. На территории объекта культурного наследия разрешается ведение хозяйственной деятельности, не противоречащей требованиям обеспечения сохранности объекта культурного наследия и позволяющей обеспечить функционирование объекта культурного наследия в современных условиях.

3. Требования к осуществлению деятельности в границах территории объекта культурного наследия и требования к содержанию и использованию территории объекта культурного наследия устанавливаются законодательством Российской Федерации и Санкт-Петербурга об объектах культурного наследия.