



ПРАВИТЕЛЬСТВО САНКТ-ПЕТЕРБУРГА
КОМИТЕТ ПО ГОСУДАРСТВЕННОМУ КОНТРОЛЮ, ИСПОЛЬЗОВАНИЮ
И ОХРАНЕ ПАМЯТНИКОВ ИСТОРИИ И КУЛЬТУРЫ
РАСПОРЯЖЕНИЕ

окуд

04.04.2024

№ 419-рп

**Об утверждении границ и режима использования территории
объекта культурного наследия федерального значения
«Училищный совет при Синоде с церковью благоверного князя
Александра Невского и школой»**

В соответствии со статьей 3.1, подпунктом 10 пункта 2 статьи 33 Федерального закона от 25.06.2002 № 73-ФЗ «Об объектах культурного наследия (памятниках истории и культуры) народов Российской Федерации» и пунктом 3.12 Положения о Комитете по государственному контролю, использованию и охране памятников истории и культуры, утвержденного постановлением Правительства Санкт-Петербурга от 28.04.2004 № 651, на основании историко-культурного исследования, выполненного ООО «Петрокарта» (от 14.09.2023 рег. № 01-43-22445/23-0-0):

1. Утвердить:

1.1. Границы территории объекта культурного наследия федерального значения «Училищный совет при Синоде с церковью благоверного князя Александра Невского и школой», расположенного по адресу: г. Санкт-Петербург, улица Правды, дом 13, литера А, согласно приложению № 1 к распоряжению.

1.2. Режим использования территории объекта культурного наследия федерального значения «Училищный совет при Синоде с церковью благоверного князя Александра Невского и школой», расположенного по адресу: Санкт-Петербург, улица Правды, дом 13, литера А, согласно приложению № 2 к распоряжению.

2. План границ территории объекта культурного наследия федерального значения «Училищный совет при Синоде с церковью благоверного князя Александра Невского и школой», утвержденный КГИОП 04.07.2005, признать утратившим силу.

3. Начальнику отдела государственного реестра объектов культурного наследия обеспечить:

3.1. Направление в Управление Федеральной службы государственной регистрации, кадастра и картографии по Санкт-Петербургу, Комитет по градостроительству и архитектуре копий распоряжений в срок, не превышающий пяти рабочих дней со дня издания распоряжения.


3.2. Уведомление лиц, являющихся собственниками или иными законными владельцами объекта, указанного в пункте 1 распоряжения, в срок, не превышающий трех рабочих дней со дня издания распоряжения.

3.3. Размещение настоящего распоряжения в электронной форме в локальной компьютерной сети КГИОП и его официальное опубликование.

3.4. Внесение соответствующих изменений в «Геоинформационную базу данных по объектам культурного наследия, границам и режимам зон охраны на территории Санкт-Петербурга».

4. Контроль за выполнением распоряжения возложить на начальника Управления государственного реестра объектов культурного наследия.

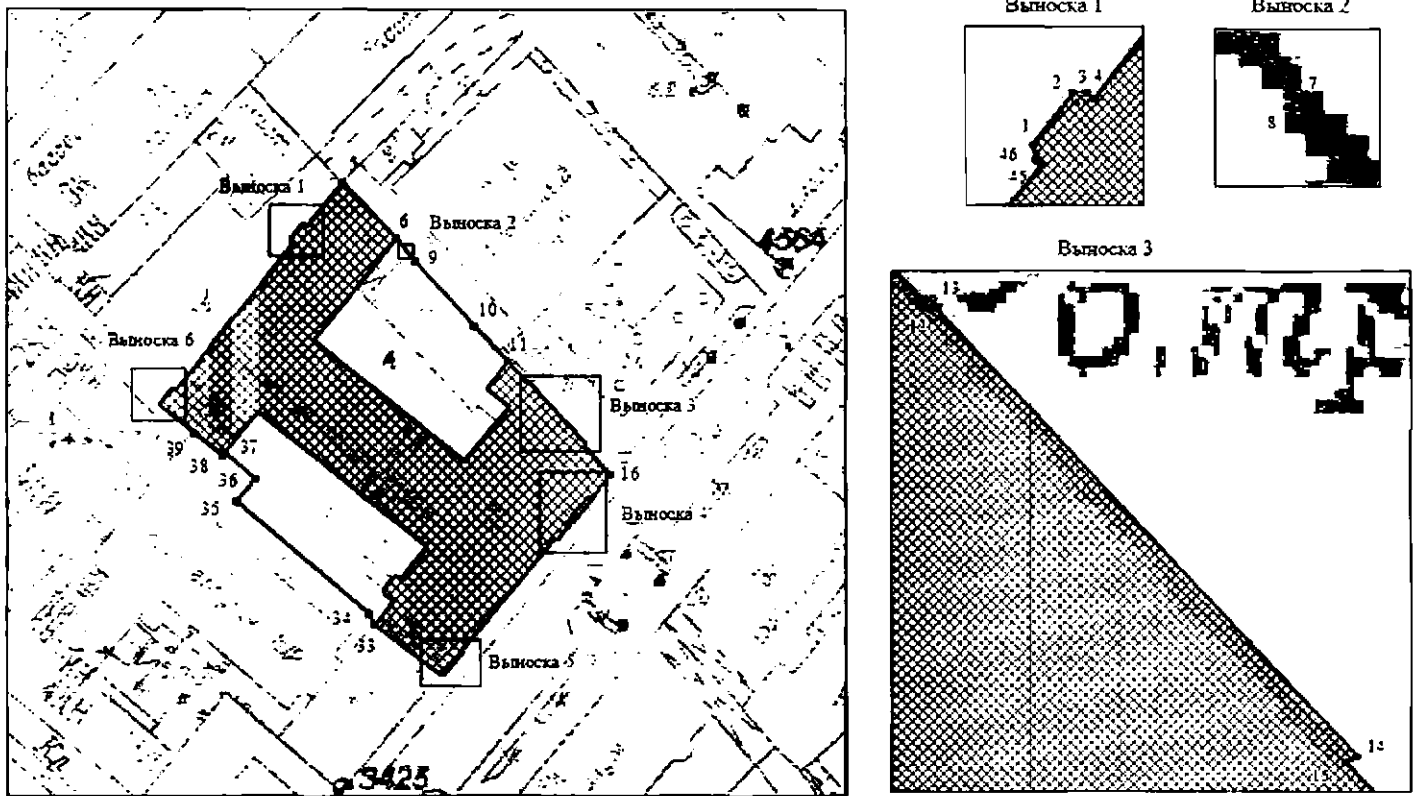
Председатель КГИОП



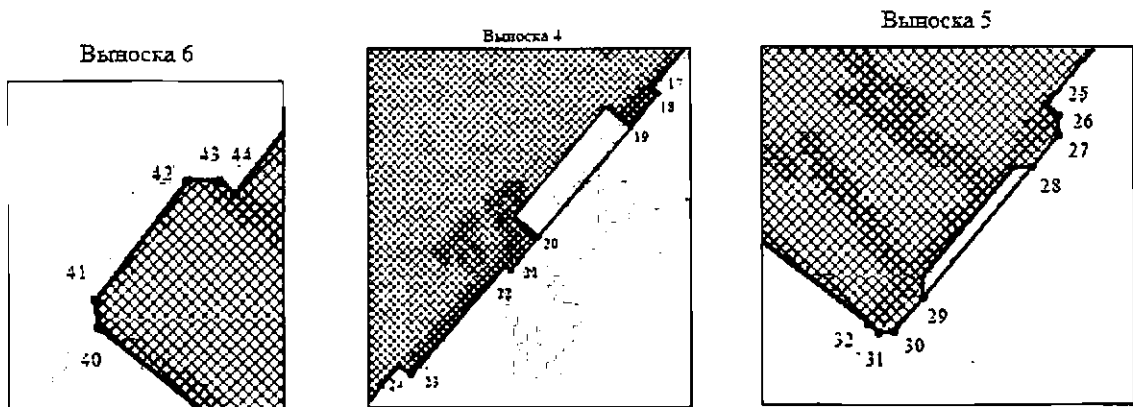
С.В. Макаров

Границы территории объекта культурного наследия федерального значения
«Училищный совет при Синоде с церковью благоверного князя Александра Невского и школой»
(далее – объект культурного наследия), расположенного по адресу: г. Санкт-Петербург,
улица Правды, дом 13, литера А

1. Схема границ территории объекта культурного наследия:



Масштаб 1:1000



Условные обозначения:

- граница объекта культурного наследия
- 1 характерная точка границы объекта культурного наследия
- ▨ территория, занимаемая объектом культурного наследия федерального значения

Перечень координат характерных точек границ территории
объекта культурного наследия:

Сведения о местоположении границ объекта					
1. Система координат СК-1964					
2. Сведения о характерных точках границ объекта					
Обозначение характерных точек границ	Координаты, м		Метод определения координат характерной точки	Средняя квадратическая погрешность положения характерной точки (M _i), м	Описание обозначения точки на местности (при наличии)
	X	Y			
1	2	3	4	5	6
1	92806.81	115032.91	Метод спутниковых геодезических измерений (определений)	0.10	-
2	92809.28	115034.86	Метод спутниковых геодезических измерений (определений)	0.10	-
3	92809.27	115035.52	Метод спутниковых геодезических измерений (определений)	0.10	-
4	92809.02	115035.83	Метод спутниковых геодезических измерений (определений)	0.10	-
5	92816.97	115042.28	Метод спутниковых геодезических измерений (определений)	0.10	-
6	92807.04	115052.12	Метод спутниковых геодезических измерений (определений)	0.10	-
7	92804.80	115054.08	Метод спутниковых геодезических измерений (определений)	0.10	-
8	92804.71	115053.94	Метод спутниковых геодезических измерений (определений)	0.10	-
9	92802.77	115055.66	Метод спутниковых геодезических измерений (определений)	0.10	-
10	92790.99	115066.52	Метод спутниковых геодезических измерений (определений)	0.10	-
11	92784.45	115072.59	Метод спутниковых геодезических измерений (определений)	0.10	-
12	92780.64	115076.05	Метод спутниковых геодезических измерений (определений)	0.10	-
13	92780.73	115076.14	Метод спутниковых геодезических измерений (определений)	0.10	-
14	92769.37	115086.72	Метод спутниковых геодезических измерений (определений)	0.10	-
15	92769.22	115086.43	Метод спутниковых геодезических измерений (определений)	0.10	-
16	92763.91	115091.36	Метод спутниковых геодезических измерений (определений)	0.10	-
17	92760.60	115088.57	Метод спутниковых геодезических измерений (определений)	0.10	-
18	92760.43	115088.77	Метод спутниковых геодезических измерений (определений)	0.10	-
19	92759.43	115087.95	Метод спутниковых геодезических измерений (определений)	0.10	-
20	92756.18	115085.19	Метод спутниковых геодезических измерений (определений)	0.10	-
21	92755.20	115084.35	Метод спутниковых геодезических измерений (определений)	0.10	-
22	92755.32	115084.20	Метод спутниковых геодезических измерений (определений)	0.10	-
23	92752.09	115081.40	Метод спутниковых геодезических измерений (определений)	0.10	-
24	92752.36	115081.04	Метод спутниковых геодезических измерений (определений)	0.10	-
25	92732.27	115063.98	Метод спутниковых геодезических измерений (определений)	0.10	-
26	92732.04	115064.23	Метод спутниковых геодезических измерений (определений)	0.10	-

27	92731.61	115064.25	Метод спутниковых геодезических измерений (определений)	0.10	-
28	92730.92	115063.67	Метод спутниковых геодезических измерений (определений)	0.10	-
29	92728.13	115061.33	Метод спутниковых геодезических измерений (определений)	0.10	-
30	92727.40	115060.72	Метод спутниковых геодезических измерений (определений)	0.10	-
31	92727.38	115060.39	Метод спутниковых геодезических измерений (определений)	0.10	-
32	92727.54	115060.17	Метод спутниковых геодезических измерений (определений)	0.10	-
33	92736.77	115048.12	Метод спутниковых геодезических измерений (определений)	0.10	-
34	92738.76	115047.05	Метод спутниковых геодезических измерений (определений)	0.10	-
35	92759.20	115022.92	Метод спутниковых геодезических измерений (определений)	0.10	-
36	92763.20	115026.43	Метод спутниковых геодезических измерений (определений)	0.10	-
37	92767.95	115021.00	Метод спутниковых геодезических измерений (определений)	0.10	-
38	92767.27	115020.39	Метод спутниковых геодезических измерений (определений)	0.10	-
39	92771.30	115015.36	Метод спутниковых геодезических измерений (определений)	0.10	-
40	92776.31	115009.14	Метод спутниковых геодезических измерений (определений)	0.10	-
41	92776.90	115009.06	Метод спутниковых геодезических измерений (определений)	0.10	-
42	92779.37	115011.01	Метод спутниковых геодезических измерений (определений)	0.10	-
43	92779.36	115011.67	Метод спутниковых геодезических измерений (определений)	0.10	-
44	92779.11	115011.98	Метод спутниковых геодезических измерений (определений)	0.10	-
45	92805.90	115033.34	Метод спутниковых геодезических измерений (определений)	0.10	-
46	92806.14	115033.01	Метод спутниковых геодезических измерений (определений)	0.10	-
1	92806.81	115032.91	Метод спутниковых геодезических измерений (определений)	0.10	-

Режим использования территории объекта культурного наследия федерального значения
«Училищный совет при Синоде с церковью благоверного князя Александра Невского и школой»,
расположенного по адресу: г. Санкт-Петербург, улица Правды, дом 13, литера А

1. На территории объекта культурного наследия запрещаются: строительство объектов капитального строительства и увеличение объемно-пространственных характеристик существующих на территории объекта культурного наследия объектов капитального строительства; проведение земляных, строительных, мелиоративных и иных работ, за исключением работ по сохранению (воссозданию) объекта культурного наследия или его отдельных элементов, сохранению историко-градостроительной или природной среды объекта культурного наследия, работ по капитальному ремонту общего имущества в многоквартирных домах, являющихся объектами культурного наследия, работ по капитальному ремонту общего имущества в многоквартирных домах, расположенных на территориях объектов культурного наследия и не являющихся объектами культурного наследия.

2. На территории объекта культурного наследия разрешается ведение хозяйственной деятельности, не противоречащей требованиям обеспечения сохранности объекта культурного наследия и позволяющей обеспечить функционирование объекта культурного наследия в современных условиях.

3. Требования к осуществлению деятельности в границах территории объекта культурного наследия и требования к содержанию и использованию территории объекта культурного наследия устанавливаются законодательством Российской Федерации и Санкт-Петербурга об объектах культурного наследия.