



ПРАВИТЕЛЬСТВО САНКТ-ПЕТЕРБУРГА
КОМИТЕТ ПО ГОСУДАРСТВЕННОМУ КОНТРОЛЮ, ИСПОЛЬЗОВАНИЮ
И ОХРАНЕ ПАМЯТНИКОВ ИСТОРИИ И КУЛЬТУРЫ
РАСПОРЯЖЕНИЕ

окуд

12.04.2024

№ 488-рп

**Об утверждении границ и режима использования территории
объекта культурного наследия федерального значения
«Дом, где жили: в 1858-1859 гг. - литературный критик Добролюбов Н.А.,
в 1857-1877 гг. - поэт Некрасов Н.А., в 1850-е гг. - хирург Пирогов Н.И.,
в 1857-1862 гг. - писатель Панаев И.И., находились редакции журналов
«Отечественные записки» и «Современник»**

В соответствии со статьей 3.1, подпунктом 10 пункта 2 статьи 33 Федерального закона от 25.06.2002 № 73-ФЗ «Об объектах культурного наследия (памятниках истории и культуры) народов Российской Федерации» и пунктом 3.12 Положения о Комитете по государственному контролю, использованию и охране памятников истории и культуры, утвержденного постановлением Правительства Санкт-Петербурга от 28.04.2004 № 651, на основании историко-культурного исследования, выполненного ООО «Петрокарта (от 16.08.2023 рег. № 01-43-19937/23-0-0):

1. Утвердить:

1.1. Границы территории объекта культурного наследия федерального значения «Дом, где жили: в 1858-1859 гг. - литературный критик Добролюбов Н.А., в 1857-1877 гг. - поэт Некрасов Н.А., в 1850-е гг. - хирург Пирогов Н.И., в 1857-1862 гг. - писатель Панаев И.И., находились редакции журналов «Отечественные записки» и «Современник», расположенного по адресу: г. Санкт-Петербург, проспект Литейный, дом 36, литера А, согласно приложению № 1 к распоряжению.

1.2. Режим использования территории объекта культурного наследия федерального значения «Дом, где жили: в 1858-1859 гг. - литературный критик Добролюбов Н.А., в 1857-1877 гг. - поэт Некрасов Н.А., в 1850-е гг. - хирург Пирогов Н.И., в 1857-1862 гг. - писатель Панаев И.И., находились редакции журналов «Отечественные записки» и «Современник», расположенного по адресу: г. Санкт-Петербург, проспект Литейный, дом 36, литера А, согласно приложению № 2 к распоряжению.

2. План границ территории объекта культурного наследия федерального значения «Дом, где жили: в 1858-1859 гг. - литературный критик Добролюбов Н.А., в 1857-1877 гг. - поэт Некрасов Н.А., в 1850-е гг. - хирург Пирогов Н.И., в 1857-1862 гг. - писатель Панаев И.И., находились редакции журналов «Отечественные записки» и «Современник», утвержденный КГИОП 10.11.2008, признать утратившим силу.

3. Начальнику отдела государственного реестра объектов культурного наследия обеспечить:

3.1. Направление в Управление Федеральной службы государственной регистрации, кадастра и картографии по Санкт-Петербургу, Комитет по градостроительству и архитектуре копий распоряжений в срок, не превышающий пяти рабочих дней со дня издания распоряжения.

3.2. Уведомление лиц, являющихся собственниками или иными законными владельцами объекта, указанного в пункте 1 распоряжения, в срок, не превышающий трех рабочих дней со дня издания распоряжения.

3.3. Размещение настоящего распоряжения в электронной форме в локальной компьютерной сети КГИОП и его официальное опубликование.

3.4. Внесение соответствующих изменений в «Геоинформационную базу данных по объектам культурного наследия, границам и режимам зон охраны на территории Санкт-Петербурга».

4. Контроль за выполнением распоряжения возложить на начальника Управления государственного реестра объектов культурного наследия.

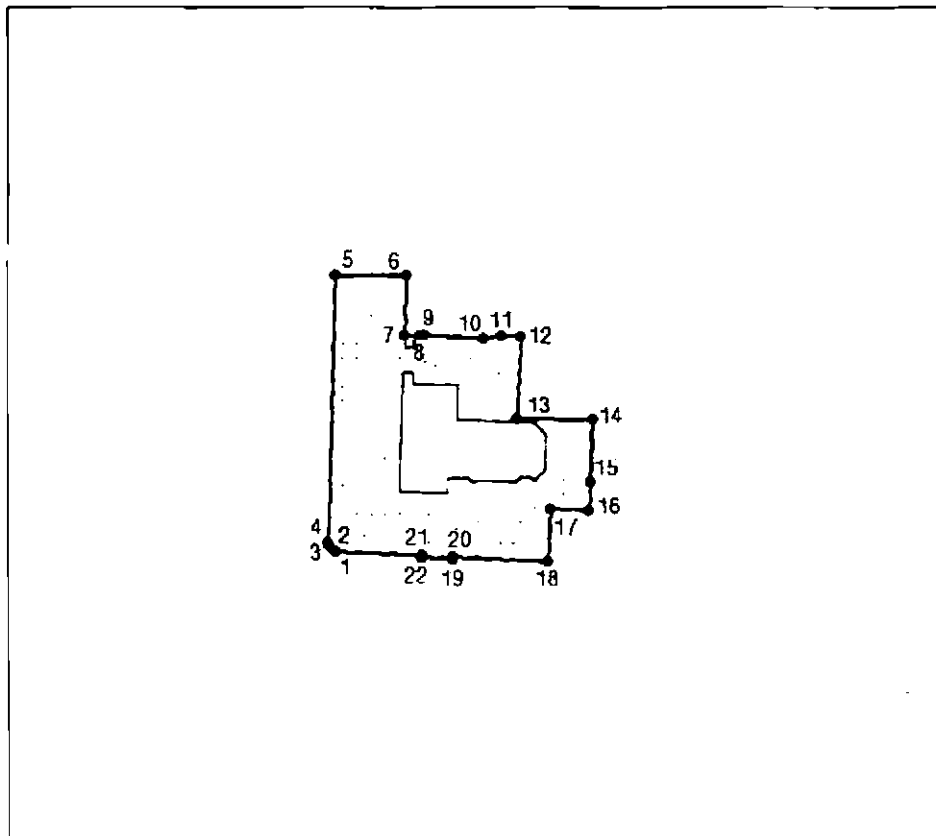
Председатель КГИОП



С.В. Макаров




Границы территории объекта культурного наследия федерального значения «Дом, где жили: в 1858-1859 гг. - литературный критик Добролюбов Н.А., в 1857-1877 гг. - поэт Некрасов Н.А., в 1850-е гг. - хирург Пирогов Н.И., в 1857-1862 гг. - писатель Панаев И.И., находились редакции журналов «Отечественные записки» и «Современник» (далее – объект культурного наследия), расположенного по адресу: г. Санкт-Петербург, проспект Литейный, дом 36, литера А

1. Схема границ территории объекта культурного наследия:



Масштаб 1:2000

Условные обозначения:

-  граница объекта культурного наследия
-  1 характерная точка границы объекта культурного наследия
-  территория, занимаемая объектом культурного наследия федерального значения

Перечень координат характерных точек границ территории
объекта культурного наследия:

Сведения о местоположении границ объекта					
1. Система координат		СК-1964			
2. Сведения о характерных точках границ объекта					
Обозначение характерных точек границ	Координаты, м		Метод определения координат характерной точки	Средняя квадратическая погрешность положения характерной точки (Mt), м	Описание обозначения точки на местности (при наличии)
	X	Y			
1	2	3	4	5	6
1	94650.13	115554.61	Метод спутниковых геодезических измерений	0.10	—
2	94650.39	115554.18	Метод спутниковых геодезических измерений	0.10	—
3	94651.54	115553.12	Метод спутниковых геодезических измерений	0.10	—
4	94652.01	115552.91	Метод спутниковых геодезических измерений	0.10	—
5	94708.56	115554.71	Метод спутниковых геодезических измерений	0.10	—
6	94708.53	115569.68	Метод спутниковых геодезических измерений	0.10	—
7	94695.80	115569.27	Метод спутниковых геодезических измерений	0.10	—
8	94695.76	115572.51	Метод спутниковых геодезических измерений	0.10	—
9	94695.86	115573.48	Метод спутниковых геодезических измерений	0.10	—
10	94695.17	115586.01	Метод спутниковых геодезических измерений	0.10	—
11	94695.73	115589.78	Метод спутниковых геодезических измерений	0.10	—
12	94695.49	115593.86	Метод спутниковых геодезических измерений	0.10	—
13	94678.22	115593.00	Метод спутниковых геодезических измерений	0.10	—
14	94678.06	115609.07	Метод спутниковых геодезических измерений	0.10	—
15	94664.74	115608.49	Метод спутниковых геодезических измерений	0.10	—
16	94658.66	115608.17	Метод спутниковых геодезических измерений	0.10	—
17	94659.06	115600.02	Метод спутниковых геодезических измерений	0.10	—
18	94648.07	115599.48	Метод спутниковых геодезических измерений	0.10	—
19	94648.90	115579.35	Метод спутниковых геодезических измерений	0.10	—
20	94648.60	115579.32	Метод спутниковых геодезических измерений	0.10	—
21	94648.92	115572.89	Метод спутниковых геодезических измерений	0.10	—
22	94649.23	115572.90	Метод спутниковых геодезических измерений	0.10	—
1	94650.13	115554.61	Метод спутниковых геодезических измерений	0.10	—

Режим использования территории объекта культурного наследия федерального значения «Дом, где жили: в 1858-1859 гг. - литературный критик Добролюбов Н.А., в 1857-1877 гг. - поэт Некрасов Н.А., в 1850-е гг. - хирург Пирогов Н.И., в 1857-1862 гг. - писатель Панаев И.И., находились редакции журналов «Отечественные записки» и «Современник», расположенного по адресу: г. Санкт-Петербург, проспект Литейный, дом 36, литера А

1. На территории объекта культурного наследия запрещаются: строительство объектов капитального строительства и увеличение объемно-пространственных характеристик существующих на территории объекта культурного наследия объектов капитального строительства; проведение земляных, строительных, мелиоративных и иных работ, за исключением работ по сохранению (воссозданию) объекта культурного наследия или его отдельных элементов, сохранению историко-градостроительной или природной среды объекта культурного наследия, работ по капитальному ремонту общего имущества в многоквартирных домах, являющихся объектами культурного наследия, работ по капитальному ремонту общего имущества в многоквартирных домах, расположенных на территориях объектов культурного наследия и не являющихся объектами культурного наследия.

2. На территории объекта культурного наследия разрешается ведение хозяйственной деятельности, не противоречащей требованиям обеспечения сохранности объекта культурного наследия и позволяющей обеспечить функционирование объекта культурного наследия в современных условиях.

3. Требования к осуществлению деятельности в границах территории объекта культурного наследия и требования к содержанию и использованию территории объекта культурного наследия устанавливаются законодательством Российской Федерации и Санкт-Петербурга об объектах культурного наследия.