



ПРАВИТЕЛЬСТВО САНКТ-ПЕТЕРБУРГА  
КОМИТЕТ ПО ГОСУДАРСТВЕННОМУ КОНТРОЛЮ, ИСПОЛЬЗОВАНИЮ  
И ОХРАНЕ ПАМЯТНИКОВ ИСТОРИИ И КУЛЬТУРЫ  
РАСПОРЯЖЕНИЕ

окуд

08.05.2024

№ 591-рп

**Об утверждении предмета охраны  
объекта культурного наследия федерального значения  
«Канал морской с ковшом и двумя бассейнами»**

В соответствии с подпунктом 10 пункта 2 статьи 33 Федерального закона от 25.06.2002 № 73-ФЗ «Об объектах культурного наследия (памятниках истории и культуры) народов Российской Федерации» и пунктом 3.12 Положения о Комитете по государственному контролю, использованию и охране памятников истории и культуры, утвержденного постановлением Правительства Санкт-Петербурга от 28.04.2004 № 651, в связи с позицией судов общей юрисдикции относительно нормативного характера правовых актов, утверждающих предмет охраны объекта культурного наследия:

1. Утвердить предмет охраны объекта культурного наследия федерального значения «Канал морской с ковшом и двумя бассейнами», расположенного по адресу: Санкт-Петербург, г. Ломоносов, севернее Нижнего сада, входящего в состав объекта культурного наследия федерального значения «Дворцово-парковый ансамбль Верхнего парка и Нижнего сада», согласно приложению к распоряжению.

2. Признать утратившим силу распоряжение КГИОП от 23.01.2015 № 10-40 «Об определении предмета охраны объекта культурного наследия федерального значения «Канал морской с ковшом и двумя бассейнами».


3. Начальнику отдела государственного реестра объектов культурного наследия Управления государственного реестра объектов культурного наследия обеспечить размещение настоящего распоряжения в электронной форме в локальной компьютерной сети КГИОП и его официальное опубликование.





4. Контроль за выполнением распоряжения возложить на начальника Управления государственного реестра объектов культурного наследия.


Заместитель председателя КГИОП

Г.Р.Аганова

Предмет охраны объекта культурного наследия федерального значения  
«Канал морской с ковшом и двумя бассейнами»,  
расположенного по адресу: Санкт-Петербург, г. Ломоносов, севернее Нижнего сада,  
входящего в состав объекта культурного наследия федерального значения  
«Ансамбль Большого дворца и Нижнего сада»,  
входящего в состав объекта культурного наследия федерального значения  
«Дворцово-парковый ансамбль Верхнего парка и Нижнего сада».

№ пп	Виды предметов охраны	Элементы предметов охраны	Фотофиксация
1	2	3	4
1.	Объемно-пространственное и планировочное решение территории:	историческое местоположение канала с ковшом и двумя бассейнами между Дворцовым проспектом г. Ломоносова и южной прибрежной зоной Финского залива.	 <p>The 'Photo fixation' column contains three images. The top image is a technical plan view map showing the canal's layout with various lines and structures. The middle image is a perspective photograph of a wide, light-colored path or canal bed leading towards a line of trees. The bottom image is a photograph of a water basin or pond, surrounded by trees and vegetation.</p>

2.	Объемно-пространственное решение:	<ul style="list-style-type: none"><li>- историческое объемно-пространственное решение;</li><li>- исторические конфигурация и поперечный профиль сечения;</li></ul>	
3.	Конструктивная система:	<p>исторические конструкции:</p> <ul style="list-style-type: none"><li>- система берегоукрепления (отмостка гранитными валунами);</li><li>- земляные одернованные откосы берегов;</li></ul>	  

4.	Объемно-планировочное решение:	историческое объемно-планировочное решение в габаритах сохранившихся береговых откосов;	 <p>The right column of the table contains four black and white photographs arranged vertically. The top photo shows a dense thicket of trees and bushes with a fence line visible in the middle ground. The second photo shows a stream flowing through a wooded area with a utility pole on the left bank. The third photo shows a stream flowing through a wooded area with a fence line in the foreground. The bottom photo shows a dirt road or path winding through a wooded area with a fence line in the foreground.</p>
----	--------------------------------	---	---