



ПРАВИТЕЛЬСТВО САНКТ-ПЕТЕРБУРГА
КОМИТЕТ ПО ГОСУДАРСТВЕННОМУ КОНТРОЛЮ, ИСПОЛЬЗОВАНИЮ
И ОХРАНЕ ПАМЯТНИКОВ ИСТОРИИ И КУЛЬТУРЫ
РАСПОРЯЖЕНИЕ

окуд

13.05.2024

№ 601-рп

О внесении изменений в распоряжение КГИОП от 30.06.2021 № 71-рп

В соответствии со статьей 3.1, подпунктом 10 пункта 2 статьи 33 Федерального закона от 25.06.2002 № 73-ФЗ «Об объектах культурного наследия (памятниках истории и культуры) народов Российской Федерации» и пунктом 3.12 Положения о Комитете по государственному контролю, использованию и охране памятников истории и культуры, утвержденного постановлением Правительства Санкт-Петербурга от 28.04.2004 № 651, на основании историко-культурного исследования, выполненного ООО «Петрокарта» (от 10.11.2023 рег. № 01-43-27006/23-0-0):

1. Внести изменения в распоряжение КГИОП от 30.06.2021 № 71-рп «Об утверждении предмета охраны, границ и режима использования территории объекта культурного наследия регионального значения «Дома Д.Н. Казина», изложив приложения № 1 и № 2 к распоряжению согласно приложениям № 1 и № 2 к настоящему распоряжению.

2. Начальнику отдела государственного реестра объектов культурного наследия обеспечить:

2.1. Направление в Управление Федеральной службы государственной регистрации, кадастра и картографии по Санкт-Петербургу, Комитет по градостроительству и архитектуре копий распоряжений в срок, не превышающий пяти рабочих дней со дня издания распоряжения.

2.2. Уведомление лиц, являющихся собственниками или иными законными владельцами объекта, указанного в пункте 1 распоряжения, в срок, не превышающий трех рабочих дней со дня издания распоряжения.

2.3. Размещение настоящего распоряжения в электронной форме в локальной компьютерной сети КГИОП и его официальное опубликование.

2.4. Внесение соответствующих изменений в «Геоинформационную базу данных по объектам культурного наследия, границам и режимам зон охраны на территории Санкт-Петербурга».

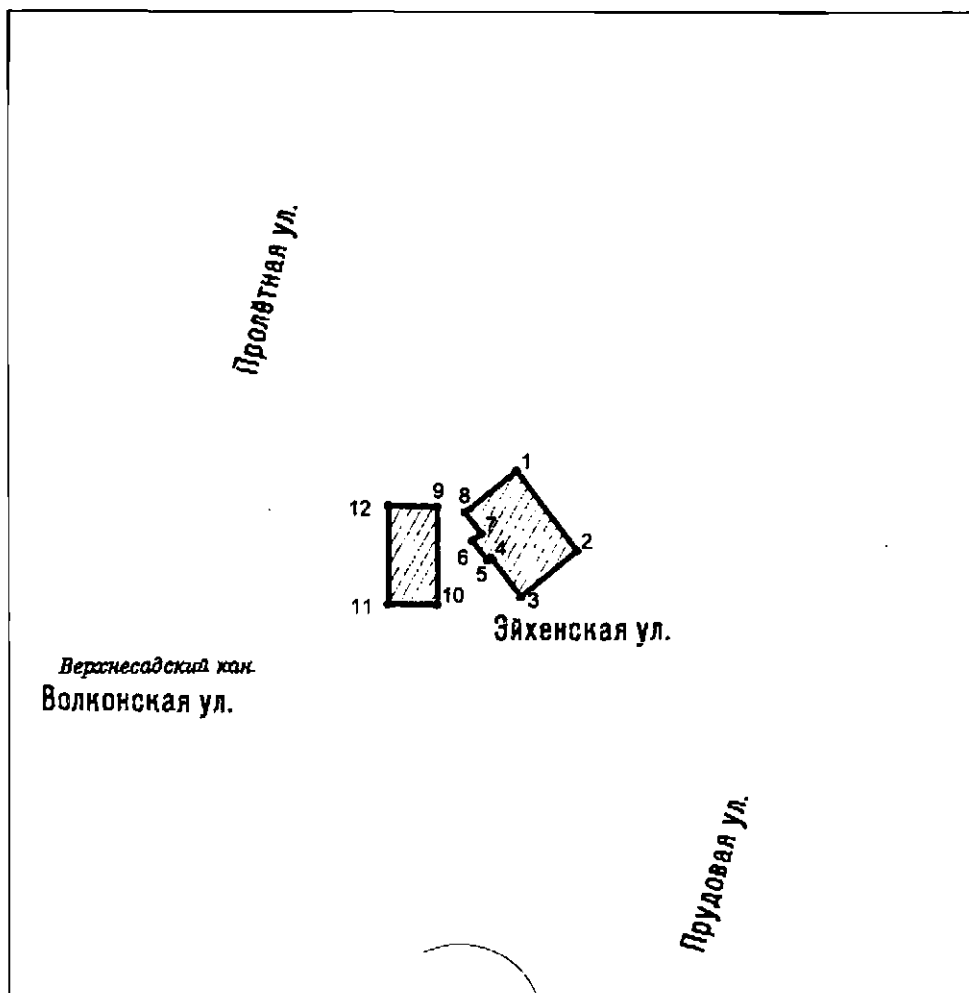
3. Контроль за выполнением распоряжения возложить на начальника Управления государственного реестра объектов культурного наследия.

Председатель КГИОП

С.В. Макаров




Границы территории объекта культурного наследия регионального значения
«Дома Д.Н. Казина» (далее – объект культурного наследия), расположенного по адресу:
Санкт-Петербург, город Петергоф, Эйхенская ул., 3, Прудовая ул., 8

1. Схема границ территории объекта культурного наследия:



Масштаб 1:2000

Условные обозначения:

-  граница объекта культурного наследия
-  характерная точка границы объекта культурного наследия
-  территория, занимаемая объектом культурного наследия регионального значения

Перечень координат характерных точек границ территории
объекта культурного наследия:

Сведения о местоположении границ объекта					
1. Система координат СК-1964					
2. Сведения о характерных точках границ объекта					
Обозначение характерных точек границ	Координаты, м		Метод определения координат характерной точки	Средняя квадратическая погрешность положения характерной точки (Мп), м	Описание обозначения точки на местности (при наличии)
	X	Y			
1	2	3	4	5	6
1	88408.03	90436.46	Геодезический метод	0.10	–
2	88386.81	90452.47	Геодезический метод	0.10	–
3	88374.66	90437.53	Геодезический метод	0.10	–
4	88384.92	90429.69	Геодезический метод	0.10	–
5	88384.23	90428.75	Геодезический метод	0.10	–
6	88389.44	90424.67	Геодезический метод	0.10	–
7	88391.28	90427.04	Геодезический метод	0.10	–
8	88397.01	90422.72	Геодезический метод	0.10	–
1	88408.03	90436.46	Геодезический метод	0.10	–
9	88398.55	90415.39	Геодезический метод	0.10	–
10	88372.59	90415.38	Геодезический метод	0.10	–
11	88372.76	90402.33	Геодезический метод	0.10	–
12	88398.73	90402.46	Геодезический метод	0.10	–
9	88398.55	90415.39	Геодезический метод	0.10	–

Режим использования территории объекта культурного наследия регионального значения
«Дома Д.Н. Казина», расположенного по адресу: Санкт-Петербург, город Петергоф,
Эйхенская ул., 3, Прудовая ул., 8

1. На территории объекта культурного наследия запрещаются: строительство объектов капитального строительства и увеличение объемно-пространственных характеристик существующих на территории объекта культурного наследия объектов капитального строительства; проведение земляных, строительных, мелиоративных и иных работ, за исключением работ по сохранению (воссозданию) объекта культурного наследия или его отдельных элементов, сохранению историко-градостроительной или природной среды объекта культурного наследия, работ по капитальному ремонту общего имущества в многоквартирных домах, являющихся объектами культурного наследия, работ по капитальному ремонту общего имущества в многоквартирных домах, расположенных на территориях объектов культурного наследия и не являющихся объектами культурного наследия.

2. На территории объекта культурного наследия разрешается ведение хозяйственной деятельности, не противоречащей требованиям обеспечения сохранности объекта культурного наследия и позволяющей обеспечить функционирование объекта культурного наследия в современных условиях.

3. Требования к осуществлению деятельности в границах территории объекта культурного наследия и требования к содержанию и использованию территории объекта культурного наследия устанавливаются законодательством Российской Федерации и Санкт-Петербурга об объектах культурного наследия.