



ПРАВИТЕЛЬСТВО САНКТ-ПЕТЕРБУРГА
КОМИТЕТ ПО ГОСУДАРСТВЕННОМУ КОНТРОЛЮ, ИСПОЛЬЗОВАНИЮ
И ОХРАНЕ ПАМЯТНИКОВ ИСТОРИИ И КУЛЬТУРЫ
РАСПОРЯЖЕНИЕ

окуд

13.05.2024

№ 600-рп

О внесении изменений в распоряжение КГИОП от 29.12.2021 № 446-рп

В соответствии со статьей 3.1, подпунктом 10 пункта 2 статьи 33 Федерального закона от 25.06.2002 № 73-ФЗ «Об объектах культурного наследия (памятниках истории и культуры) народов Российской Федерации» и пунктом 3.12 Положения о Комитете по государственному контролю, использованию и охране памятников истории и культуры, утвержденного постановлением Правительства Санкт-Петербурга от 28.04.2004 № 651:

1. Внести изменения в распоряжение КГИОП от 29.12.2021 № 446-рп «Об утверждении границ и режима использования территории объекта культурного наследия регионального значения «Дома кн. Л.Д.Вяземского», изложив приложение № 1 и № 2 к распоряжению согласно приложениям № 1 и № 2 к настоящему распоряжению.

2. Начальнику отдела государственного реестра объектов культурного наследия обеспечить:

2.1. Направление в Управление Федеральной службы государственной регистрации, кадастра и картографии по Санкт-Петербургу, Комитет по градостроительству и архитектуре копий распоряжений в срок, не превышающий пяти рабочих дней со дня издания распоряжения.

2.2. Уведомление лиц, являющихся собственниками или иными законными владельцами объекта, указанного в пункте 1 распоряжения, в срок, не превышающий трех рабочих дней со дня издания распоряжения.

2.3. Размещение настоящего распоряжения в электронной форме в локальной компьютерной сети КГИОП и его официальное опубликование.

2.4. Внесение соответствующих изменений в «Геоинформационную базу данных по объектам культурного наследия, границам и режимам зон охраны на территории Санкт-Петербурга».

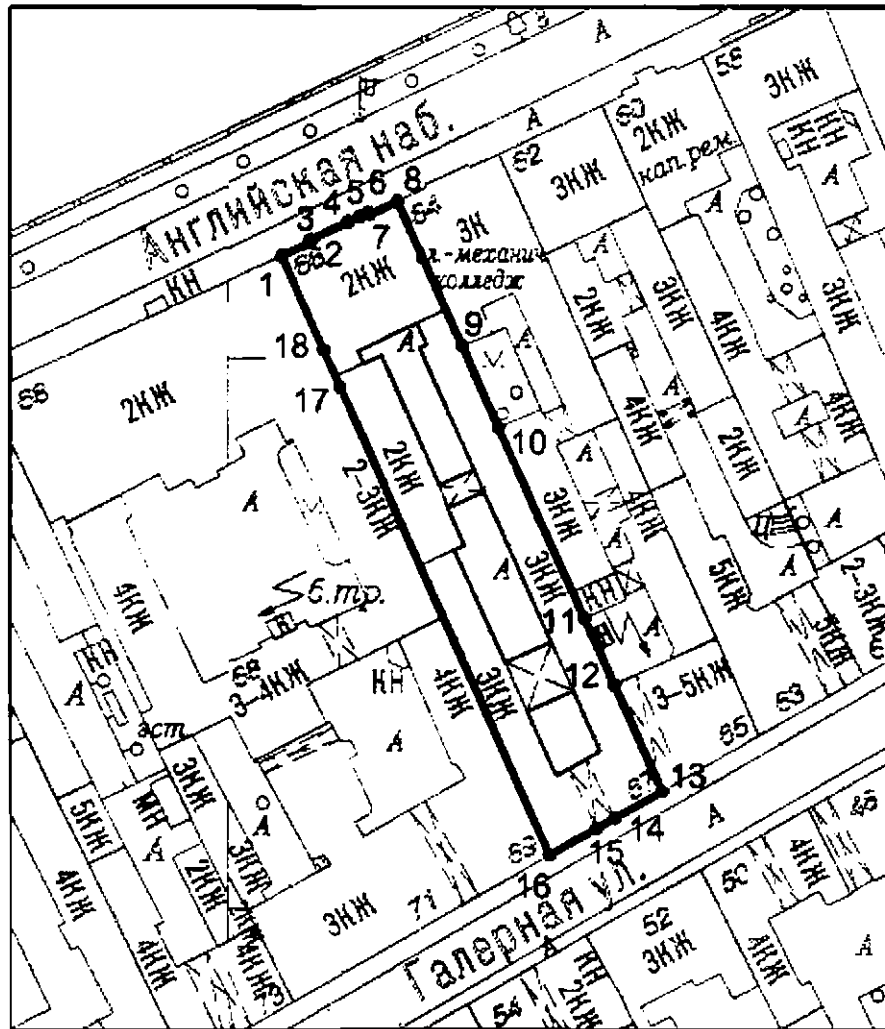
3. Контроль за выполнением распоряжения возложить на начальника Управления государственного реестра объектов культурного наследия.

Председатель КГИОП

С.В. Макаров




Границы территории объекта культурного наследия регионального значения
«Дома кн. Л.Д.Вяземского» (далее – объект культурного наследия), расположенного по адресу:
Санкт-Петербург, Галерная ул., 67, литера А

1. Схема границ территории объекта культурного наследия:



Масштаб 1:2000

Условные обозначения:

-  граница объекта культурного наследия
-  характерная точка границы объекта культурного наследия
-  территория, занимаемая объектом культурного наследия регионального значения

2. Перечень координат характерных точек границ территории
объекта культурного наследия:

Сведения о местоположении границ объекта					
1. Система координат СК-1964					
2. Сведения о характерных точках границ объекта					
Обозначение характерных точек границ	Координаты, м		Метод определения координат характерной точки	Средняя квадратическая погрешность положения характерной точки (M _t), м	Описание обозначения точки на местности (при наличии)
	X	Y			
1	2	3	4	5	6
1	93816.42	112008.76	Геодезический метод	0.10	-
2	93818.60	112013.43	Геодезический метод	0.10	-
3	93818.95	112013.27	Геодезический метод	0.10	-
4	93821.86	112019.44	Геодезический метод	0.10	-
5	93822.77	112021.38	Геодезический метод	0.10	-
6	93823.40	112022.71	Геодезический метод	0.10	-
7	93823.02	112022.89	Геодезический метод	0.10	-
8	93825.16	112027.46	Геодезический метод	0.10	-
9	93801.99	112037.95	Геодезический метод	0.10	-
10	93788.71	112043.83	Геодезический метод	0.10	-
11	93757.90	112057.82	Геодезический метод	0.10	-
12	93747.06	112062.61	Геодезический метод	0.10	-
13	93729.90	112070.36	Геодезический метод	0.10	-
14	93725.59	112062.75	Геодезический метод	0.10	-
15	93723.87	112059.72	Геодезический метод	0.10	-
16	93719.58	112052.14	Геодезический метод	0.10	-
17	93795.29	112018.22	Геодезический метод	0.10	-
18	93801.34	112015.52	Геодезический метод	0.10	-
1	93816.42	112008.76	Геодезический метод	0.10	-

Режим использования территории объекта культурного наследия регионального значения
«Дома кн. Л.Д.Вяземского», расположенного по адресу: Санкт-Петербург, Галерная ул., 67,
литера А

1. На территории объекта культурного наследия запрещаются: строительство объектов капитального строительства и увеличение объемно-пространственных характеристик существующих на территории объекта культурного наследия объектов капитального строительства; проведение земляных, строительных, мелиоративных и иных работ, за исключением работ по сохранению (воссозданию) объекта культурного наследия или его отдельных элементов, сохранению историко-градостроительной или природной среды объекта культурного наследия, работ по капитальному ремонту общего имущества в многоквартирных домах, являющихся объектами культурного наследия, работ по капитальному ремонту общего имущества в многоквартирных домах, расположенных на территориях объектов культурного наследия и не являющихся объектами культурного наследия.

2. На территории объекта культурного наследия разрешается ведение хозяйственной деятельности, не противоречащей требованиям обеспечения сохранности объекта культурного наследия и позволяющей обеспечить функционирование объекта культурного наследия в современных условиях.

3. Требования к осуществлению деятельности в границах территории объекта культурного наследия и требования к содержанию и использованию территории объекта культурного наследия устанавливаются законодательством Российской Федерации и Санкт-Петербурга об объектах культурного наследия.