



ПРАВИТЕЛЬСТВО САНКТ-ПЕТЕРБУРГА  
КОМИТЕТ ПО ГОСУДАРСТВЕННОМУ КОНТРОЛЮ, ИСПОЛЬЗОВАНИЮ  
И ОХРАНЕ ПАМЯТНИКОВ ИСТОРИИ И КУЛЬТУРЫ  
РАСПОРЯЖЕНИЕ

окул

22.05.2024

№ 663-рп

**Об утверждении границ и режима использования территории объекта культурного наследия федерального значения «Могила Федорова Е.С. (1851-1909), изобретателя в области воздухоплавания»**

В соответствии со статьей 3.1, подпунктом 10 пункта 2 статьи 33 Федерального закона от 25.06.2002 № 73-ФЗ «Об объектах культурного наследия (памятниках истории и культуры) народов Российской Федерации» и пунктом 3.12 Положения о Комитете по государственному контролю, использованию и охране памятников истории и культуры, утвержденного постановлением Правительства Санкт-Петербурга от 28.04.2004 № 651, на основании историко-культурного исследования, выполненного ООО «Росскарта» (от 31.05.2023 рег. № 01-46-1555/23-0-0):

1. Утвердить:

1.1. Границы территории объекта культурного наследия федерального значения «Могила Федорова Е.С. (1851-1909), изобретателя в области воздухоплавания», расположенного по адресу: Санкт-Петербург, 9 Января просп., 4, кладбище «Памяти жертв 9 января», согласно приложению № 1 к распоряжению.

1.2. Режим использования территории объекта культурного наследия федерального значения «Могила Федорова Е.С. (1851-1909), изобретателя в области воздухоплавания», расположенного по адресу: Санкт-Петербург, 9 Января просп., 4, кладбище «Памяти жертв 9 января», согласно приложению № 2 к распоряжению.

2. Начальнику отдела государственного реестра объектов культурного наследия обеспечить:

2.1. Направление в Управление Федеральной службы государственной регистрации, кадастра и картографии по Санкт-Петербургу, Комитет по градостроительству и архитектуре копий распоряжений в срок, не превышающий пяти рабочих дней со дня издания распоряжения.

2.2. Уведомление лиц, являющихся собственниками или иными законными владельцами объекта, указанного в пункте 1 распоряжения, в срок, не превышающий трех рабочих дней со дня издания распоряжения.

2.3. Размещение настоящего распоряжения в электронной форме в локальной компьютерной сети КГИОП и его официальное опубликование.

2.4. Внесение соответствующих изменений в «Геоинформационную базу данных по объектам культурного наследия, границам и режимам зон охраны на территории Санкт-Петербурга».

3. Контроль за выполнением распоряжения возложить на начальника Управления государственного реестра объектов культурного наследия.

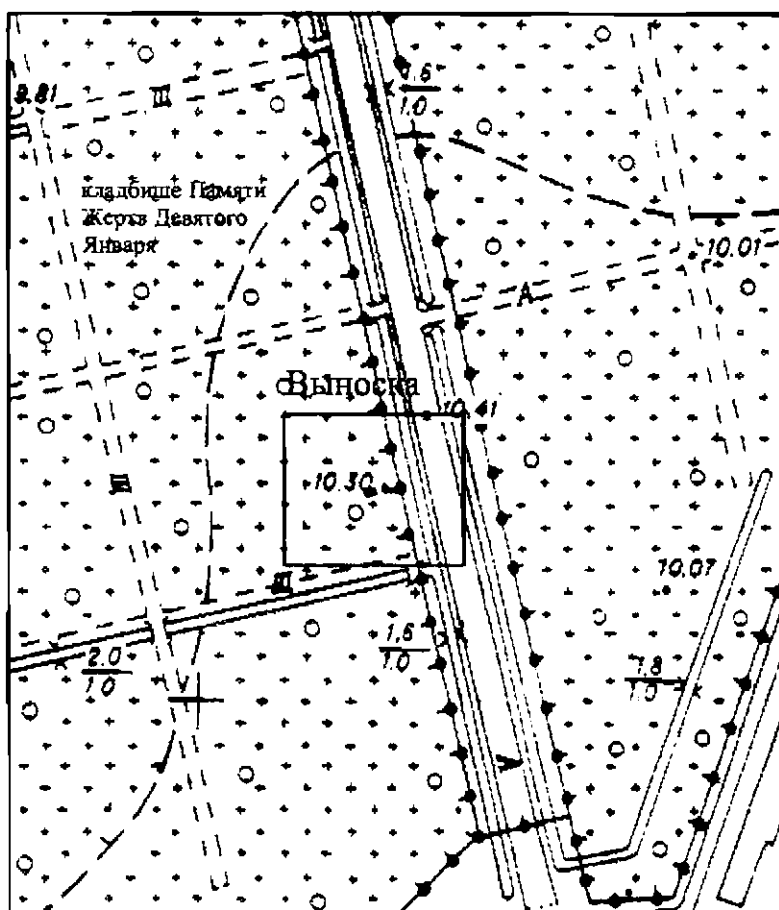
**Председатель КГИОП**



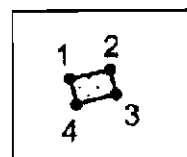
**С.В. Макаров**

Границы территории объекта культурного наследия федерального значения  
«Могила Федорова Е.С. (1851-1909), изобретателя в области воздухоплавания» (далее – объект  
культурного наследия), расположенного по адресу: Санкт-Петербург, 9 Января просп., 4,  
кладбище «Памяти жертв 9 января»

1. Схема границ территории объекта культурного наследия:






Выноска



Масштаб 1:2000

Условные обозначения:

-  граница объекта культурного наследия
-  1  
характерная точка границы объекта культурного наследия
-  территория, занимаемая объектом культурного наследия федерального значения

Перечень координат характерных точек границ территории  
объекта культурного наследия:

Сведения о местоположении границ объекта					
1. Система координат <u>СК-1964</u>					
2. Сведения о характерных точках границ объекта					
Обозначение характерных точек границ	Координаты, м		Метод определения координат характерной точки	Средняя квадратическая погрешность положения характерной точки (M), м	Описание обозначения точки на местности (при наличии)
	X	Y			
1	2	3	4	5	6
1	84638.49	121230.62	Геодезический метод	0.10	—
2	84638.81	121232.09	Геодезический метод	0.10	—
3	84637.91	121232.31	Геодезический метод	0.10	—
4	84637.54	121230.85	Геодезический метод	0.10	—
1	84638.49	121230.62	Геодезический метод	0.10	—

Режим использования территории объекта культурного наследия федерального значения «Могила Федорова Е.С. (1851-1909), изобретателя в области воздухоплавания», расположенного по адресу: Санкт-Петербург, 9 Января просп., 4, кладбище «Памяти жертв 9 января»

1. На территории объекта культурного наследия запрещаются: строительство объектов капитального строительства и увеличение объемно-пространственных характеристик существующих на территории объекта культурного наследия объектов капитального строительства; проведение земляных, строительных, мелиоративных и иных работ, за исключением работ по сохранению (воссозданию) объекта культурного наследия или его отдельных элементов, сохранению историко-градостроительной или природной среды объекта культурного наследия, работ по капитальному ремонту общего имущества в многоквартирных домах, являющихся объектами культурного наследия, работ по капитальному ремонту общего имущества в многоквартирных домах, расположенных на территориях объектов культурного наследия и не являющихся объектами культурного наследия.

2. На территории объекта культурного наследия разрешается ведение хозяйственной деятельности, не противоречащей требованиям обеспечения сохранности объекта культурного наследия и позволяющей обеспечить функционирование объекта культурного наследия в современных условиях.

3. Требования к осуществлению деятельности в границах территории объекта культурного наследия и требования к содержанию и использованию территории объекта культурного наследия устанавливаются законодательством Российской Федерации и Санкт-Петербурга об объектах культурного наследия.