



ПРАВИТЕЛЬСТВО САНКТ-ПЕТЕРБУРГА
КОМИТЕТ ПО ГОСУДАРСТВЕННОМУ КОНТРОЛЮ, ИСПОЛЬЗОВАНИЮ
И ОХРАНЕ ПАМЯТНИКОВ ИСТОРИИ И КУЛЬТУРЫ
РАСПОРЯЖЕНИЕ

окуд

23.05.2024

№ 641-рп

**Об утверждении границ и режима использования территории
объекта культурного наследия регионального значения
«Комплекс домов по ул. Пролеткульта»**

В соответствии со статьей 3.1, подпунктом 10 пункта 2 статьи 33 Федерального закона от 25.06.2002 № 73-ФЗ «Об объектах культурного наследия (памятниках истории и культуры) народов Российской Федерации» и пунктом 3.12 Положения о Комитете по государственному контролю, использованию и охране памятников истории и культуры, утвержденного постановлением Правительства Санкт-Петербурга от 28.04.2004 № 651, на основании историко-культурного исследования, выполненного ООО «Петрокарта» (от 25.10.2023 рег. № 01-43-25717/23-0-0):

1. Утвердить:

1.1. Границы территории объекта культурного наследия регионального значения «Комплекс домов по ул. Пролеткульта», расположенного по адресу: Санкт-Петербург, г. Пушкин, Госпитальная ул., 24, согласно приложению № 1 к распоряжению.

1.2. Режим использования территории объекта культурного наследия регионального значения «Комплекс домов по ул. Пролеткульта», расположенного по адресу: Санкт-Петербург, г. Пушкин, Госпитальная ул., 24, согласно приложению № 2 к распоряжению.

2. План границ территории памятника истории и культуры местного значения «Реальное училище с садом и оградой», утвержденный КГИОП 14.08.2002, признать утратившими силу.

3. Начальнику отдела государственного реестра объектов культурного наследия обеспечить:

3.1. Направление в Управление Федеральной службы государственной регистрации, кадастра и картографии по Санкт-Петербургу, Комитет по градостроительству и архитектуре копий распоряжений в срок, не превышающий пяти рабочих дней со дня издания распоряжения.

3.2. Уведомление лиц, являющихся собственниками или иными законными владельцами объекта, указанного в пункте 1 распоряжения, в срок, не превышающий трех рабочих дней со дня издания распоряжения.

3.3. Размещение настоящего распоряжения в электронной форме в локальной компьютерной сети КГИОП и его официальное опубликование.

3.4. Внесение соответствующих изменений в «Геоинформационную базу данных по объектам культурного наследия, границам и режимам зон охраны на территории Санкт-Петербурга».

4. Контроль за выполнением распоряжения возложить на начальника Управления государственного реестра объектов культурного наследия.

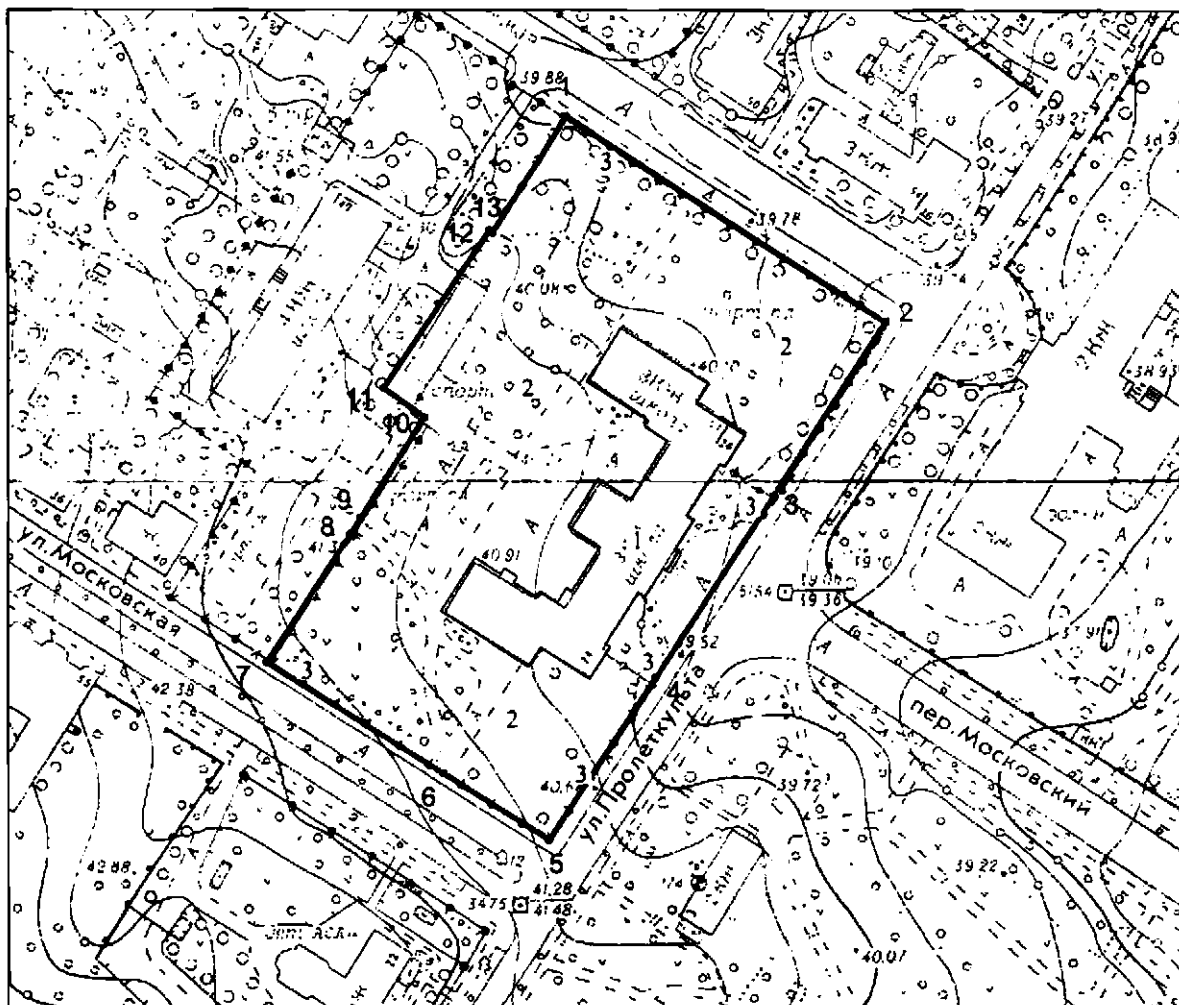
Председатель КГИОП



С.В. Макаров




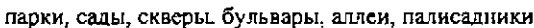
Границы территории объекта культурного наследия регионального значения
«Комплекс домов по ул. Пролеткульта» (далее – объект культурного наследия), расположенного
по адресу: Санкт-Петербург, г. Пушкин, Госпитальная ул., 24

1. Схема границ территории объекта культурного наследия:



Масштаб 1:2000

Условные обозначения:

-  граница объекта культурного наследия
-  1 характеристическая точка границы объекта культурного наследия
-  территория, занимаемая объектом культурного наследия регионального значения
-  парки, сады, скверы, бульвары, аллеи, палисадники

Экспликация:

1. Здание по адресу: Санкт-Петербург, город Пушкин, Госпитальная улица, дом 24, литера А;
2. Сад;
3. Ограда.

Перечень координат характерных точек границ территории
объекта культурного наследия:

Сведения о местоположении границ объекта					
1. Система координат <u>СК-1964</u>					
2. Сведения о характерных точках границ объекта					
Обозначение характерных точек границ	Координаты, м		Метод определения координат характерной точки	Средняя квадратическая погрешность положения характерной точки (M_t), м	Описание обозначения точки на местности (при наличии)
	X	Y			
1	2	3	4	5	6
1	70096.06	119451.49	Геодезический метод	0.10	–
2	70042.02	119535.91	Геодезический метод	0.10	–
3	69996.39	119506.44	Геодезический метод	0.10	–
4	69948.51	119475.08	Геодезический метод	0.10	–
5	69905.16	119446.83	Геодезический метод	0.10	–
6	69922.85	119418.91	Геодезический метод	0.10	–
7	69952.66	119372.10	Геодезический метод	0.10	–
8	69986.37	119394.24	Геодезический метод	0.10	–
9	69990.54	119396.88	Геодезический метод	0.10	–
10	70016.93	119414.05	Геодезический метод	0.10	–
11	70024.71	119403.15	Геодезический метод	0.10	–
12	70066.36	119431.09	Геодезический метод	0.10	–
13	70065.79	119431.95	Геодезический метод	0.10	–
1	70096.06	119451.49	Геодезический метод	0.10	–

Режим использования территории объекта культурного наследия регионального значения
«Комплекс домов по ул. Пролеткульта», расположенного по адресу: Санкт-Петербург, г. Пушкин,
Госпитальная ул., 24

1. На территории объекта культурного наследия запрещаются: строительство объектов капитального строительства и увеличение объемно-пространственных характеристик существующих на территории объекта культурного наследия объектов капитального строительства; проведение земляных, строительных, мелиоративных и иных работ, за исключением работ по сохранению (воссозданию) объекта культурного наследия или его отдельных элементов, сохранению историко-градостроительной или природной среды объекта культурного наследия, работ по капитальному ремонту общего имущества в многоквартирных домах, являющихся объектами культурного наследия, работ по капитальному ремонту общего имущества в многоквартирных домах, расположенных на территориях объектов культурного наследия и не являющихся объектами культурного наследия.

2. На территории объекта культурного наследия разрешается ведение хозяйственной деятельности, не противоречащей требованиям обеспечения сохранности объекта культурного наследия и позволяющей обеспечить функционирование объекта культурного наследия в современных условиях.

3. Требования к осуществлению деятельности в границах территории объекта культурного наследия и требования к содержанию и использованию территории объекта культурного наследия устанавливаются законодательством Российской Федерации и Санкт-Петербурга об объектах культурного наследия.