



ПРАВИТЕЛЬСТВО САНКТ-ПЕТЕРБУРГА
КОМИТЕТ ПО ГОСУДАРСТВЕННОМУ КОНТРОЛЮ, ИСПОЛЬЗОВАНИЮ
И ОХРАНЕ ПАМЯТНИКОВ ИСТОРИИ И КУЛЬТУРЫ
РАСПОРЯЖЕНИЕ

окуд

30.05.2024

№ 404-рп

**Об утверждении границ и режима использования территории
объекта культурного наследия федерального значения
«Дом, где в 1801-1812 гг. жил полководец Кутузов М.И.»**

В соответствии со статьей 3.1, подпунктом 10 пункта 2 статьи 33 Федерального закона от 25.06.2002 № 73-ФЗ «Об объектах культурного наследия (памятниках истории и культуры) народов Российской Федерации» и пунктом 3.12 Положения о Комитете по государственному контролю, использованию и охране памятников истории и культуры, утвержденного постановлением Правительства Санкт-Петербурга от 28.04.2004 № 651, на основании историко-культурного исследования, выполненного ООО «Петрокарта» (от 25.10.2023 рег. № 01-43-25717/23-0-0):

1. Утвердить:

1.1. Границы территории объекта культурного наследия федерального значения «Дом, где в 1801-1812 гг. жил полководец Кутузов М.И.», расположенного по адресу: Санкт-Петербург, набережная Кутузова, дом 30, литера А, согласно приложению № 1 к распоряжению.

1.2. Режим использования территории объекта культурного наследия федерального значения «Дом, где в 1801-1812 гг. жил полководец Кутузов М.И.», расположенного по адресу: Санкт-Петербург, набережная Кутузова, дом 30, литера А, согласно приложению № 2 к распоряжению.

2. План границ территории объекта культурного наследия федерального значения «Дом, где в 1801-1812 гг. жил полководец Кутузов М.И.», утвержденный КГИОП 07.10.2005, признать утратившим силу.

3. Начальнику отдела государственного реестра объектов культурного наследия обеспечить:

3.1. Направление в Управление Федеральной службы государственной регистрации, кадастра и картографии по Санкт-Петербургу, Комитет по градостроительству и архитектуре копий распоряжений в срок, не превышающий пяти рабочих дней со дня издания распоряжения.

3.2. Уведомление лиц, являющихся собственниками или иными законными владельцами объекта, указанного в пункте 1 распоряжения, в срок, не превышающий трех рабочих дней со дня издания распоряжения.

3.3. Размещение настоящего распоряжения в электронной форме в локальной компьютерной сети КГИОП и его официальное опубликование.

3.4. Внесение соответствующих изменений в «Геоинформационную базу данных по объектам культурного наследия, границам и режимам зон охраны на территории Санкт-Петербурга».

4. Контроль за выполнением распоряжения возложить на начальника Управления государственного реестра объектов культурного наследия.

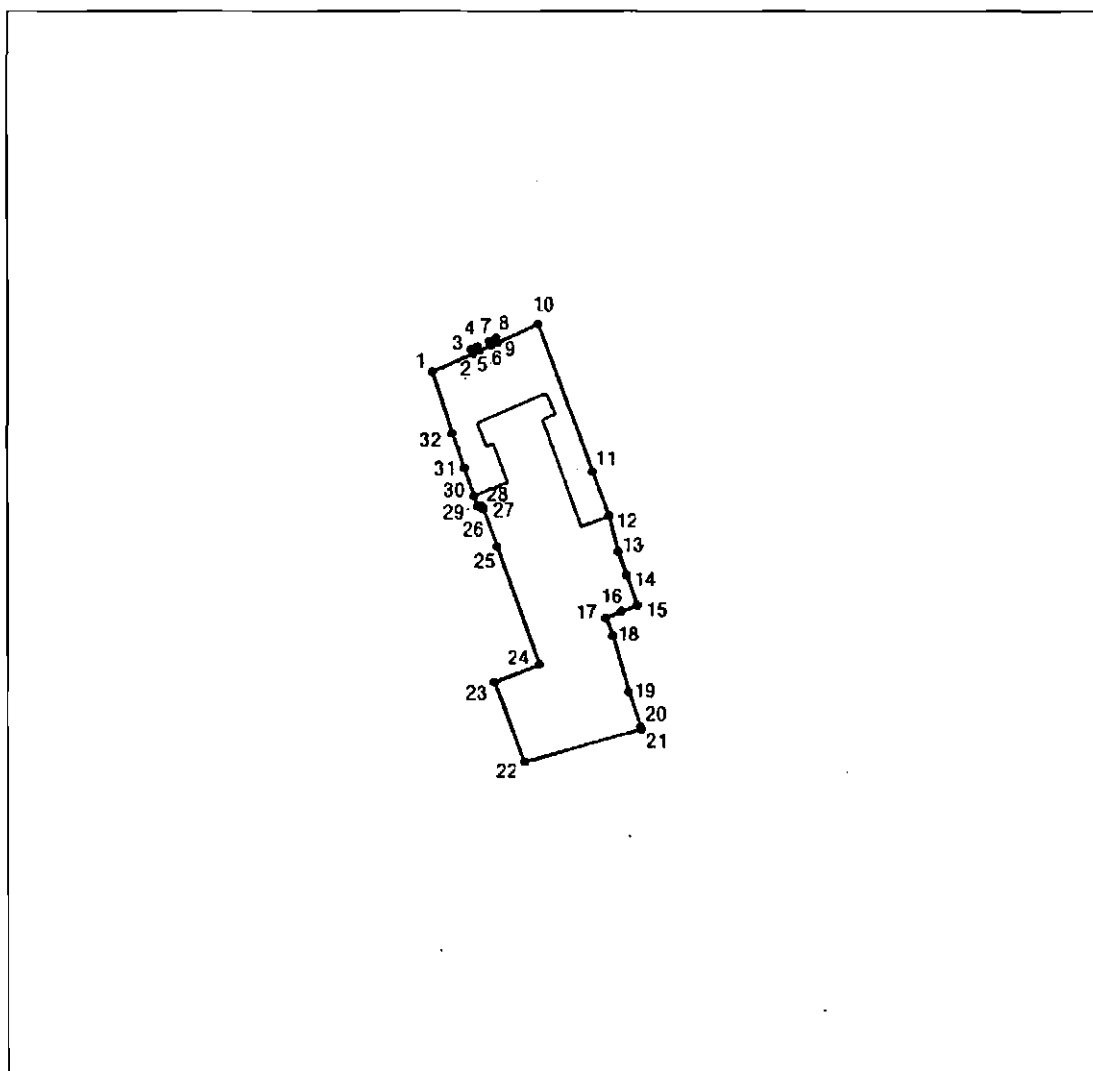
Председатель КГИОП

A large, stylized handwritten signature in black ink, consisting of a large loop on the left and several horizontal strokes on the right.

С.В. Макаров




Границы территории объекта культурного наследия федерального значения
«Дом, где в 1801-1812 гг. жил полководец Кутузов М.И.» (далее – объект культурного наследия),
расположенного по адресу: Санкт-Петербург, набережная Кутузова, дом 30, литера А

1. Схема границ территории объекта культурного наследия:



Масштаб 1:2000

Условные обозначения:

-  граница объекта культурного наследия
-  характерная точка границы объекта культурного наследия
-  территория, занимаемая объектом культурного наследия федерального значения

Перечень координат характерных точек границ территории
объекта культурного наследия:

Сведения о местоположении границ объекта					
1. Система координат		СК-1964			
2. Сведения о характерных точках границ объекта					
Обозначение характерных точек границ	Координаты, м		Метод определения координат характерной точки	Средняя квадратическая погрешность положения характерной точки (Mt), м	Описание обозначения точки на местности (при наличии)
	X	Y			
1	2	3	4	5	6
1	95674.61	115016.48	Метод спутниковых геодезических измерений	0.10	—
2	95679.12	115026.67	Метод спутниковых геодезических измерений	0.10	—
3	95680.19	115026.20	Метод спутниковых геодезических измерений	0.10	—
4	95680.89	115027.84	Метод спутниковых геодезических измерений	0.10	—
5	95679.84	115028.30	Метод спутниковых геодезических измерений	0.10	—
6	95681.14	115031.23	Метод спутниковых геодезических измерений	0.10	—
7	95682.24	115030.73	Метод спутниковых геодезических измерений	0.10	—
8	95683.06	115032.47	Метод спутниковых геодезических измерений	0.10	—
9	95681.95	115032.98	Метод спутниковых геодезических измерений	0.10	—
10	95686.59	115043.07	Метод спутниковых геодезических измерений	0.10	—
11	95649.58	115056.64	Метод спутниковых геодезических измерений	0.10	—
12	95638.76	115060.85	Метод спутниковых геодезических измерений	0.10	—
13	95629.79	115063.13	Метод спутниковых геодезических измерений	0.10	—
14	95623.94	115065.23	Метод спутниковых геодезических измерений	0.10	—
15	95616.22	115067.91	Метод спутниковых геодезических измерений	0.10	—
16	95614.80	115063.99	Метод спутниковых геодезических измерений	0.10	—
17	95613.01	115059.99	Метод спутниковых геодезических измерений	0.10	—
18	95608.56	115061.70	Метод спутниковых геодезических измерений	0.10	—
19	95594.21	115065.72	Метод спутниковых геодезических измерений	0.10	—
20	95585.33	115068.68	Метод спутниковых геодезических измерений	0.10	—

21	95584.82	115068.84	Метод спутниковых геодезических измерений	0.10	—
22	95576.61	115039.39	Метод спутниковых геодезических измерений	0.10	—
23	95596.78	115031.82	Метод спутниковых геодезических измерений	0.10	—
24	95601.29	115043.25	Метод спутниковых геодезических измерений	0.10	—
25	95631.07	115032.67	Метод спутниковых геодезических измерений	0.10	—
26	95640.50	115029.20	Метод спутниковых геодезических измерений	0.10	—
27	95640.89	115029.06	Метод спутниковых геодезических измерений	0.10	—
28	95641.21	115028.65	Метод спутниковых геодезических измерений	0.10	—
29	95640.90	115027.94	Метод спутниковых геодезических измерений	0.10	—
30	95643.57	115026.86	Метод спутниковых геодезических измерений	0.10	—
31	95650.51	115024.41	Метод спутниковых геодезических измерений	0.10	—
32	95659.09	115021.37	Метод спутниковых геодезических измерений	0.10	—
1	95674.61	115016.48	Метод спутниковых геодезических измерений	0.10	—

Режим использования территории объекта культурного наследия федерального значения
«Дом, где в 1801-1812 гг. жил полководец Кутузов М.И.», расположенного по адресу:
Санкт-Петербург, набережная Кутузова, дом 30, литера А

1. На территории объекта культурного наследия запрещаются: строительство объектов капитального строительства и увеличение объемно-пространственных характеристик существующих на территории объекта культурного наследия объектов капитального строительства; проведение земляных, строительных, мелиоративных и иных работ, за исключением работ по сохранению (воссозданию) объекта культурного наследия или его отдельных элементов, сохранению историко-градостроительной или природной среды объекта культурного наследия, работ по капитальному ремонту общего имущества в многоквартирных домах, являющихся объектами культурного наследия, работ по капитальному ремонту общего имущества в многоквартирных домах, расположенных на территориях объектов культурного наследия и не являющихся объектами культурного наследия.

2. На территории объекта культурного наследия разрешается ведение хозяйственной деятельности, не противоречащей требованиям обеспечения сохранности объекта культурного наследия и позволяющей обеспечить функционирование объекта культурного наследия в современных условиях.

3. Требования к осуществлению деятельности в границах территории объекта культурного наследия и требования к содержанию и использованию территории объекта культурного наследия устанавливаются законодательством Российской Федерации и Санкт-Петербурга об объектах культурного наследия.