



ПРАВИТЕЛЬСТВО САНКТ-ПЕТЕРБУРГА
КОМИТЕТ ПО ГОСУДАРСТВЕННОМУ КОНТРОЛЮ, ИСПОЛЬЗОВАНИЮ
И ОХРАНЕ ПАМЯТНИКОВ ИСТОРИИ И КУЛЬТУРЫ
РАСПОРЯЖЕНИЕ

окуд

30.05.2024

№ 703-рп

**Об утверждении границ и режима использования территории
объекта культурного наследия федерального значения
«Дом, где в 1865-1928 гг. жил композитор Глазунов А.К.»**

В соответствии со статьей 3.1, подпунктом 10 пункта 2 статьи 33 Федерального закона от 25.06.2002 № 73-ФЗ «Об объектах культурного наследия (памятниках истории и культуры) народов Российской Федерации» и пунктом 3.12 Положения о Комитете по государственному контролю, использованию и охране памятников истории и культуры, утвержденного постановлением Правительства Санкт-Петербурга от 28.04.2004 № 651, на основании историко-культурного исследования, выполненного ООО «Петрокарта» (от 25.10.2023 рег. № 01-43-25717/23-0-0):

1. Утвердить:

1.1. Границы территории объекта культурного наследия федерального значения «Дом, где в 1865-1928 гг. жил композитор Глазунов А.К.», расположенного по адресу: Санкт-Петербург, Казанская улица, дом 8-10, литера А, согласно приложению № 1 к распоряжению.

1.2. Режим использования территории объекта культурного наследия федерального значения «Дом, где в 1865-1928 гг. жил композитор Глазунов А.К.», расположенного по адресу: Санкт-Петербург, Казанская улица, дом 8-10, литера А, согласно приложению № 2 к распоряжению.

2. План границ территории объекта культурного наследия федерального значения «Дом, где в 1865-1928 гг. жил композитор Глазунов А.К.», утвержденный КГИОП 21.01.2005, признать утратившим силу.

3. Начальнику отдела государственного реестра объектов культурного наследия обеспечить:

3.1. Направление в Управление Федеральной службы государственной регистрации, кадастра и картографии по Санкт-Петербургу, Комитет по градостроительству и архитектуре копий распоряжений в срок, не превышающий пяти рабочих дней со дня издания распоряжения.


3.2. Уведомление лиц, являющихся собственниками или иными законными владельцами объекта, указанного в пункте 1 распоряжения, в срок, не превышающий трех рабочих дней со дня издания распоряжения.

3.3. Размещение настоящего распоряжения в электронной форме в локальной компьютерной сети КГИОП и его официальное опубликование.

3.4. Внесение соответствующих изменений в «Геоинформационную базу данных по объектам культурного наследия, границам и режимам зон охраны на территории Санкт-Петербурга».

4. Контроль за выполнением распоряжения возложить на начальника Управления государственного реестра объектов культурного наследия.

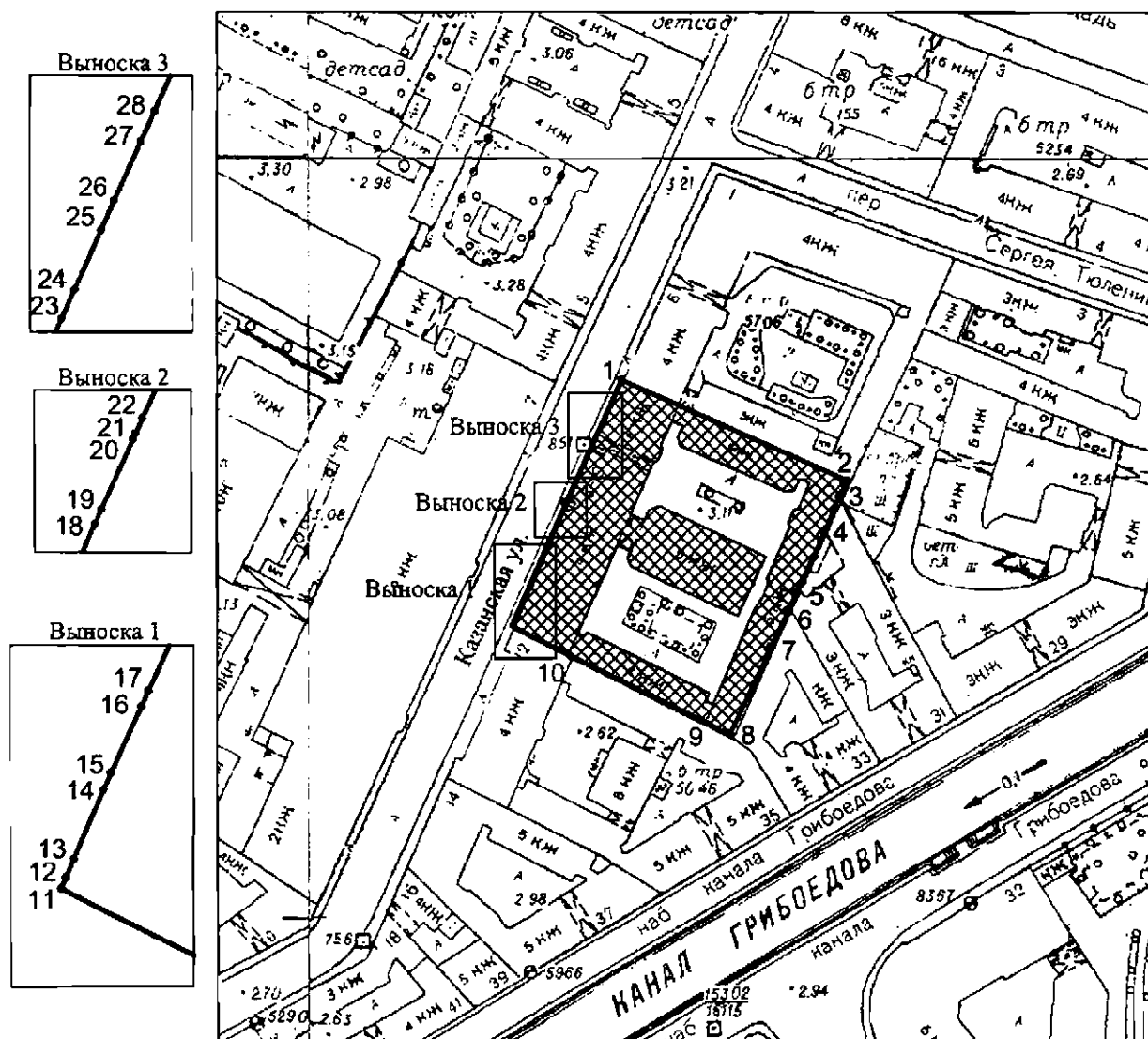
Председатель КГИОП

A handwritten signature in black ink, consisting of a large, stylized initial 'S' followed by several loops and a long horizontal stroke extending to the right.

С.В. Макаров




Границы территории объекта культурного наследия федерального значения
«Дом, где в 1865-1928 гг. жил композитор Глазунов А.К.» (далее – объект культурного наследия),
расположенного по адресу: Санкт-Петербург, Казанская улица, дом 8-10, литера А

1. Схема границ территории объекта культурного наследия:



Масштаб 1:2000

Условные обозначения:

-  граница объекта культурного наследия
-  характерная точка границы объекта культурного наследия
-  территория, занимаемая объектом культурного наследия федерального значения

Перечень координат характерных точек границ территории
объекта культурного наследия:

Сведения о местоположении границ объекта					
1. Система координат <u>СК-1964</u>					
2. Сведения о характерных точках границ объекта					
Обозначение характерных точек границ	Координаты, м		Метод определения координат характерной точки	Средняя квадратическая погрешность положения характерной точки (M _с), м	Описание обозначения точки на местности (при наличии)
	X	Y			
1	2	3	4	5	6
1	93941.85	114082.92	Геодезический метод	0.10	-
2	93915.19	114142.54	Геодезический метод	0.10	-
3	93911.07	114140.36	Геодезический метод	0.10	-
4	93902.48	114136.89	Геодезический метод	0.10	-
5	93885.86	114129.12	Геодезический метод	0.10	-
6	93881.12	114126.90	Геодезический метод	0.10	-
7	93871.49	114122.40	Геодезический метод	0.10	-
8	93848.25	114111.52	Геодезический метод	0.10	-
9	93852.06	114103.84	Геодезический метод	0.10	-
10	93869.14	114069.40	Геодезический метод	0.10	-
11	93877.00	114053.77	Геодезический метод	0.10	-
12	93878.00	114054.20	Геодезический метод	0.10	-
13	93879.59	114054.89	Геодезический метод	0.10	-
14	93885.63	114057.52	Геодезический метод	0.10	-
15	93887.16	114058.21	Геодезический метод	0.10	-
16	93893.05	114060.87	Геодезический метод	0.10	-
17	93894.43	114061.49	Геодезический метод	0.10	-
18	93902.88	114065.32	Геодезический метод	0.10	-
19	93904.13	114065.88	Геодезический метод	0.10	-
20	93910.28	114068.66	Геодезический метод	0.10	-
21	93910.85	114068.91	Геодезический метод	0.10	-
22	93912.18	114069.51	Геодезический метод	0.10	-
23	93917.07	114071.70	Геодезический метод	0.10	-
24	93919.66	114072.87	Геодезический метод	0.10	-
25	93924.83	114075.21	Геодезический метод	0.10	-
26	93927.42	114076.35	Геодезический метод	0.10	-
27	93932.56	114078.70	Геодезический метод	0.10	-
28	93935.17	114079.90	Геодезический метод	0.10	-
1	93941.85	114082.92	Геодезический метод	0.10	-

Режим использования территории объекта культурного наследия федерального значения
«Дом, где в 1865-1928 гг. жил композитор Глазунов А.К.», расположенного по адресу:
Санкт-Петербург, Казанская улица, дом 8-10, литера А

1. На территории объекта культурного наследия запрещаются: строительство объектов капитального строительства и увеличение объемно-пространственных характеристик существующих на территории объекта культурного наследия объектов капитального строительства; проведение земляных, строительных, мелиоративных и иных работ, за исключением работ по сохранению (воссозданию) объекта культурного наследия или его отдельных элементов, сохранению историко-градостроительной или природной среды объекта культурного наследия, работ по капитальному ремонту общего имущества в многоквартирных домах, являющихся объектами культурного наследия, работ по капитальному ремонту общего имущества в многоквартирных домах, расположенных на территориях объектов культурного наследия и не являющихся объектами культурного наследия.

2. На территории объекта культурного наследия разрешается ведение хозяйственной деятельности, не противоречащей требованиям обеспечения сохранности объекта культурного наследия и позволяющей обеспечить функционирование объекта культурного наследия в современных условиях.

3. Требования к осуществлению деятельности в границах территории объекта культурного наследия и требования к содержанию и использованию территории объекта культурного наследия устанавливаются законодательством Российской Федерации и Санкт-Петербурга об объектах культурного наследия.