



ПРАВИТЕЛЬСТВО САНКТ-ПЕТЕРБУРГА  
КОМИТЕТ ПО ГОСУДАРСТВЕННОМУ КОНТРОЛЮ, ИСПОЛЬЗОВАНИЮ  
И ОХРАНЕ ПАМЯТНИКОВ ИСТОРИИ И КУЛЬТУРЫ  
РАСПОРЯЖЕНИЕ

окуд

30.05.2024

№ 402-рп

**Об утверждении границ и режима использования территории  
объекта культурного наследия федерального значения  
«Дом, где жили писатели: в 1843-1845 гг. - Григорович Д.В.,  
в 1842-1846 гг. - Достоевский Ф.М.»**

В соответствии со статьей 3.1, подпунктом 10 пункта 2 статьи 33 Федерального закона от 25.06.2002 № 73-ФЗ «Об объектах культурного наследия (памятниках истории и культуры) народов Российской Федерации» и пунктом 3.12 Положения о Комитете по государственному контролю, использованию и охране памятников истории и культуры, утвержденного постановлением Правительства Санкт-Петербурга от 28.04.2004 № 651, на основании историко-культурного исследования, выполненного ООО «Петрокарта» (от 25.10.2023 рег. № 01-43-25717/23-0-0):

**1. Утвердить:**

1.1. Границы территории объекта культурного наследия федерального значения «Дом, где жили писатели: в 1843-1845 гг. - Григорович Д.В., в 1842-1846 гг. - Достоевский Ф.М.», расположенного по адресу: Санкт-Петербург, Графский переулок, дом 10/11, литера А, согласно приложению № 1 к распоряжению.

1.2. Режим использования территории объекта культурного наследия федерального значения «Дом, где жили писатели: в 1843-1845 гг. - Григорович Д.В., в 1842-1846 гг. - Достоевский Ф.М.», расположенного по адресу: Санкт-Петербург, Графский переулок, дом 10/11, литера А, согласно приложению № 2 к распоряжению.

2. План границ территории объекта культурного наследия федерального значения «Дом, где жили писатели: в 1843-1845 гг.- Григорович Д.В., в 1842-1846 гг. Достоевский Ф.М.», утвержденный КГИОП 07.10.2005, признать утратившим силу.

3. Начальнику отдела государственного реестра объектов культурного наследия обеспечить:

3.1. Направление в Управление Федеральной службы государственной регистрации, кадастра и картографии по Санкт-Петербургу, Комитет по градостроительству и архитектуре копий распоряжений в срок, не превышающий пяти рабочих дней со дня издания распоряжения.

3.2. Уведомление лиц, являющихся собственниками или иными законными владельцами объекта, указанного в пункте 1 распоряжения, в срок, не превышающий трех рабочих дней со дня издания распоряжения.

3.3. Размещение настоящего распоряжения в электронной форме в локальной компьютерной сети КГИОП и его официальное опубликование.

3.4. Внесение соответствующих изменений в «Геоинформационную базу данных по объектам культурного наследия, границам и режимам зон охраны на территории Санкт-Петербурга».

4. Контроль за выполнением распоряжения возложить на начальника Управления государственного реестра объектов культурного наследия.

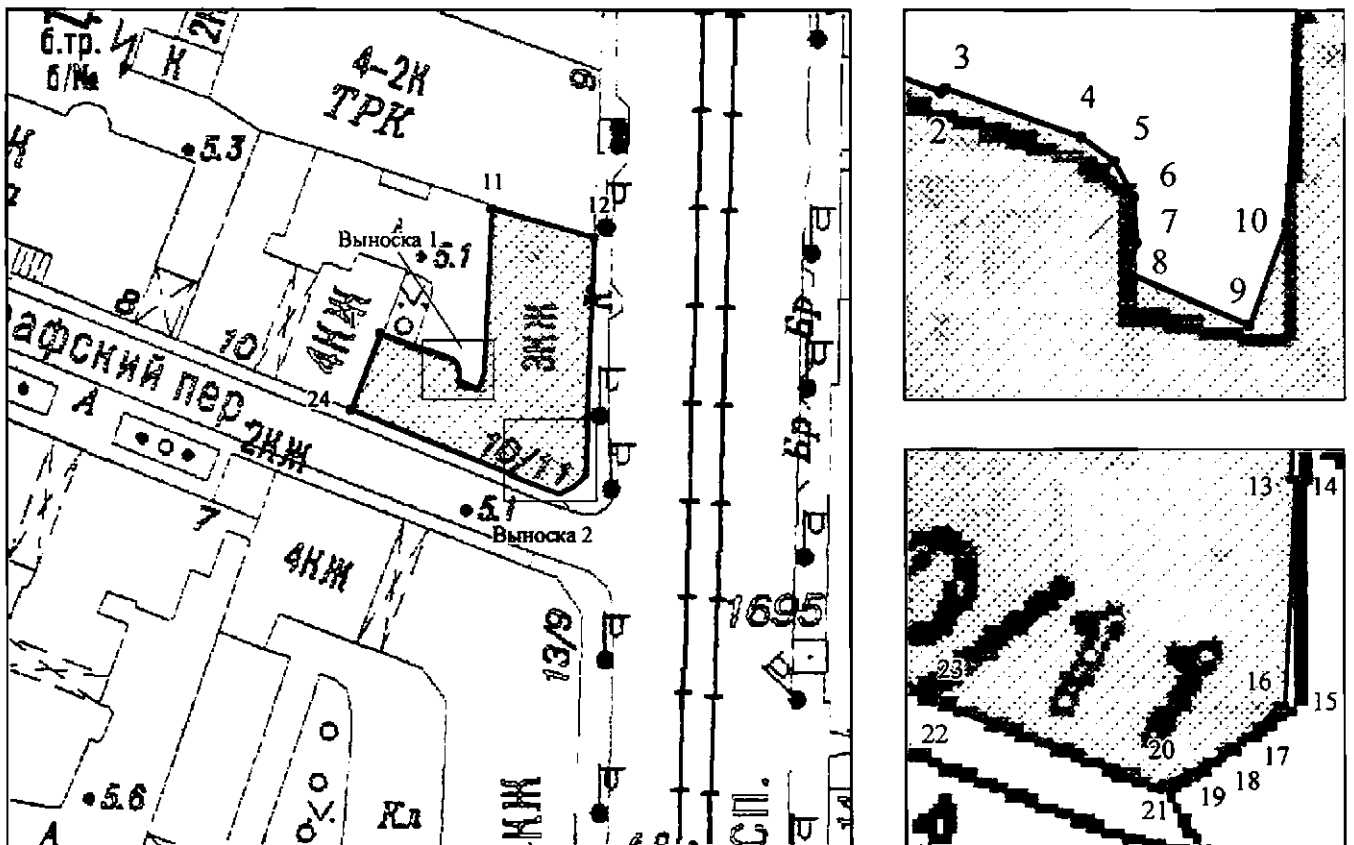
Председатель КГИОП



С.В. Макаров




Границы территории объекта культурного наследия федерального значения  
«Дом, где жили писатели: в 1843-1845 гг. - Григорович Д.В., в 1842-1846 гг. - Достоевский Ф.М.»  
(далее – объект культурного наследия), расположенного по адресу: Санкт-Петербург,  
Графский переулок, дом 10/11, литера А

1. Схема границ территории объекта культурного наследия:



Масштаб 1:2000

Условные обозначения:

-  граница объекта культурного наследия
-  характерная точка границы объекта культурного наследия
-  территория, занимаемая объектом культурного наследия федерального значения

Перечень координат характерных точек границ территории  
объекта культурного наследия:

Сведения о местоположении границ объекта					
1. Система координат СК-1964					
2. Сведения о характерных точках границ объекта					
Обозначение характерных точек границ	Координаты, м		Метод определения координат характерной точки	Средняя квадратическая погрешность положения характерной точки (M <sub>Г</sub> ), м	Описание обозначения точки на местности (при наличии)
	X	Y			
1	2	3	4	5	6
1	93676.41	115469.69	Метод спутниковых геодезических измерений (определений)	0.10	–
2	93674.31	115475.45	Метод спутниковых геодезических измерений (определений)	0.10	–
3	93674.39	115475.55	Метод спутниковых геодезических измерений (определений)	0.10	–
4	93673.40	115478.27	Метод спутниковых геодезических измерений (определений)	0.10	–
5	93672.93	115478.94	Метод спутниковых геодезических измерений (определений)	0.10	–
6	93672.20	115479.34	Метод спутниковых геодезических измерений (определений)	0.10	–
7	93671.27	115479.38	Метод спутниковых геодезических измерений (определений)	0.10	–
8	93670.66	115479.22	Метод спутниковых геодезических измерений (определений)	0.10	–
9	93669.59	115481.66	Метод спутниковых геодезических измерений (определений)	0.10	–
10	93671.67	115482.42	Метод спутниковых геодезических измерений (определений)	0.10	–
11	93691.82	115483.42	Метод спутниковых геодезических измерений (определений)	0.10	–
12	93688.25	115496.05	Метод спутниковых геодезических измерений (определений)	0.10	–
13	93664.94	115495.10	Метод спутниковых геодезических измерений (определений)	0.10	–
14	93664.92	115495.21	Метод спутниковых геодезических измерений (определений)	0.10	–
15	93658.90	115494.92	Метод спутниковых геодезических измерений (определений)	0.10	–
16	93658.91	115494.75	Метод спутниковых геодезических измерений (определений)	0.10	–
17	93658.32	115494.23	Метод спутниковых геодезических измерений (определений)	0.10	–
18	93657.63	115493.34	Метод спутниковых геодезических измерений (определений)	0.10	–
19	93657.15	115492.43	Метод спутниковых геодезических измерений (определений)	0.10	–
20	93656.88	115491.73	Метод спутниковых геодезических измерений (определений)	0.10	–
21	93656.73	115491.68	Метод спутниковых геодезических измерений (определений)	0.10	–
22	93659.00	115485.74	Метод спутниковых геодезических измерений (определений)	0.10	–
23	93659.19	115485.73	Метод спутниковых геодезических измерений (определений)	0.10	–
24	93667.13	115466.03	Метод спутниковых геодезических измерений (определений)	0.10	–
1	93676.41	115469.69	Метод спутниковых геодезических измерений (определений)	0.10	–

Режим использования территории объекта культурного наследия федерального значения  
«Дом, где жили писатели: в 1843-1845 гг. - Григорович Д.В., в 1842-1846 гг. - Достоевский Ф.М.»,  
расположенного по адресу: Санкт-Петербург, Графский переулок, дом 10/11, литера А

1. На территории объекта культурного наследия запрещаются: строительство объектов капитального строительства и увеличение объемно-пространственных характеристик существующих на территории объекта культурного наследия объектов капитального строительства; проведение земляных, строительных, мелиоративных и иных работ, за исключением работ по сохранению (воссозданию) объекта культурного наследия или его отдельных элементов, сохранению историко-градостроительной или природной среды объекта культурного наследия, работ по капитальному ремонту общего имущества в многоквартирных домах, являющихся объектами культурного наследия, работ по капитальному ремонту общего имущества в многоквартирных домах, расположенных на территориях объектов культурного наследия и не являющихся объектами культурного наследия.

2. На территории объекта культурного наследия разрешается ведение хозяйственной деятельности, не противоречащей требованиям обеспечения сохранности объекта культурного наследия и позволяющей обеспечить функционирование объекта культурного наследия в современных условиях.

3. Требования к осуществлению деятельности в границах территории объекта культурного наследия и требования к содержанию и использованию территории объекта культурного наследия устанавливаются законодательством Российской Федерации и Санкт-Петербурга об объектах культурного наследия.