



ПРАВИТЕЛЬСТВО САНКТ-ПЕТЕРБУРГА  
КОМИТЕТ ПО ГОСУДАРСТВЕННОМУ КОНТРОЛЮ, ИСПОЛЬЗОВАНИЮ  
И ОХРАНЕ ПАМЯТНИКОВ ИСТОРИИ И КУЛЬТУРЫ  
РАСПОРЯЖЕНИЕ

окуд

30.05.2024

№ 415-рп

**Об утверждении границ и режима использования территории  
объекта культурного наследия федерального значения  
«Дом, где в 1846 г., 1878-1881 гг. жил писатель Достоевский Ф.М.»**

В соответствии со статьей 3.1, подпунктом 10 пункта 2 статьи 33 Федерального закона от 25.06.2002 № 73-ФЗ «Об объектах культурного наследия (памятниках истории и культуры) народов Российской Федерации» и пунктом 3.12 Положения о Комитете по государственному контролю, использованию и охране памятников истории и культуры, утвержденного постановлением Правительства Санкт-Петербурга от 28.04.2004 № 651, на основании историко-культурного исследования, выполненного ООО «Петрокарта» (от 10.11.2023 рег. № 01-43-27006/23-0-0):

1. Утвердить:

1.1. Границы территории объекта культурного наследия федерального значения «Дом, где в 1846 г., 1878-1881 гг. жил писатель Достоевский Ф.М.», расположенного по адресу: Санкт-Петербург, улица Достоевского, дом 2/5, литера А, согласно приложению № 1 к распоряжению.

1.2. Режим использования территории объекта культурного наследия федерального значения «Дом, где в 1846 г., 1878-1881 гг. жил писатель Достоевский Ф.М.», расположенного по адресу: Санкт-Петербург, улица Достоевского, дом 2/5, литера А, согласно приложению № 2 к распоряжению.

2. План границ территории объекта культурного наследия федерального значения «Дом, где в 1846 г., 1878-1881 гг. жил писатель Достоевский Ф.М.», утвержденный КГИОП 07.10.2005, признать утратившим силу.

3. Начальнику отдела государственного реестра объектов культурного наследия обеспечить:

3.1. Направление в Управление Федеральной службы государственной регистрации, кадастра и картографии по Санкт-Петербургу, Комитет по градостроительству и архитектуре копий распоряжений в срок, не превышающий пяти рабочих дней со дня издания распоряжения.

3.2. Уведомление лиц, являющихся собственниками или иными законными владельцами объекта, указанного в пункте 1 распоряжения, в срок, не превышающий трех рабочих дней со дня издания распоряжения.

3.3. Размещение настоящего распоряжения в электронной форме в локальной компьютерной сети КГИОП и его официальное опубликование.

3.4. Внесение соответствующих изменений в «Геоинформационную базу данных по объектам культурного наследия, границам и режимам зон охраны на территории Санкт-Петербурга».

4. Контроль за выполнением распоряжения возложить на начальника Управления государственного реестра объектов культурного наследия.


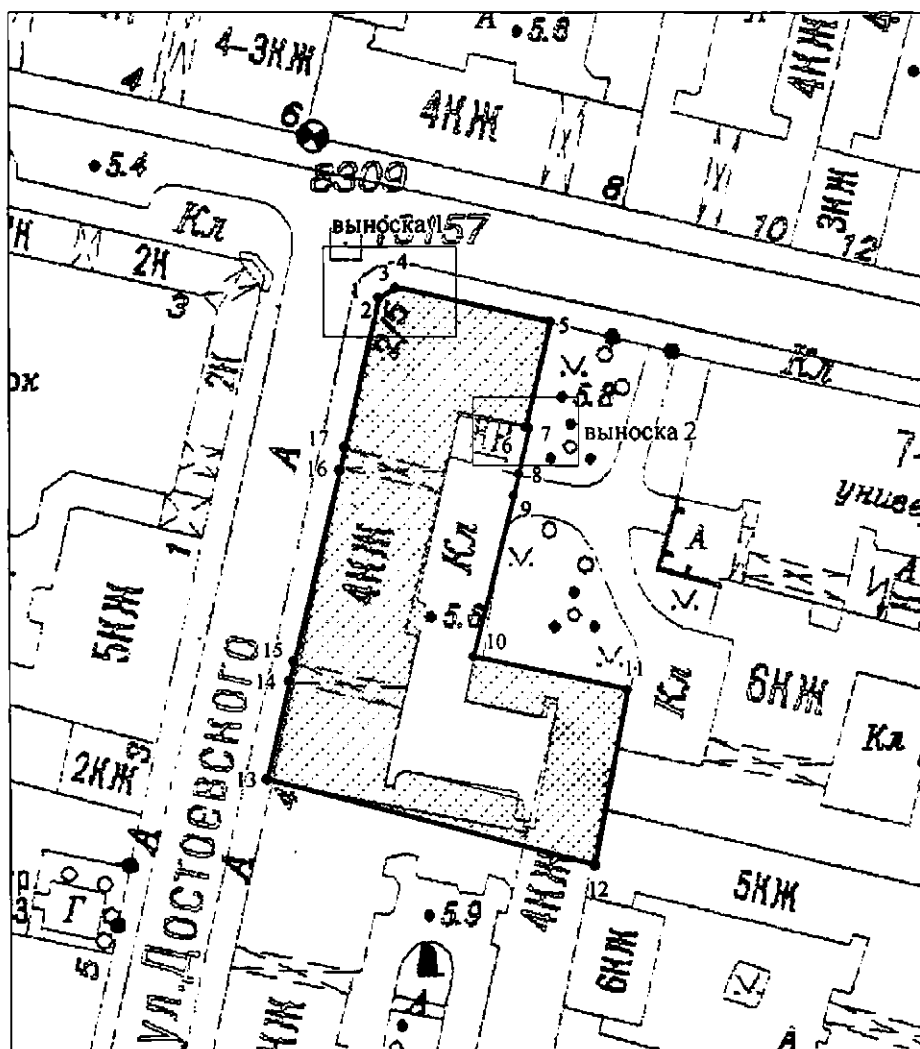
Председатель КГИОП



С.В. Макаров




Границы территории объекта культурного наследия федерального значения  
«Дом, где в 1846 г., 1878-1881 гг. жил писатель Достоевский Ф.М.» (далее – объект культурного  
наследия), расположенного по адресу: Санкт-Петербург, улица Достоевского, дом 2/5, литера А

1. Схема границ территории объекта культурного наследия:



Масштаб 1:2000

Условные обозначения:

-  граница объекта культурного наследия
-  характерная точка границы объекта культурного наследия
-  территория, занимаемая объектом культурного наследия федерального значения

**Перечень координат характерных точек границ территории  
объекта культурного наследия:**

Сведения о местоположении границ объекта					
1. Система координат <u>СК-1964</u>					
2. Сведения о характерных точках границ объекта					
Обозначение характерных точек границ	Координаты, м		Метод определения координат характерной точки	Средняя квадратическая погрешность положения характерной точки (M <sub>t</sub> ), м	Описание обозначения точки на местности (при наличии)
	X	Y			
1	2	3	4	5	6
1	93340.30	115673.77	Метод спутниковых геодезических измерений (определений)	0.10	–
2	93340.27	115673.91	Метод спутниковых геодезических измерений (определений)	0.10	–
3	93341.52	115675.94	Метод спутниковых геодезических измерений (определений)	0.10	–
4	93341.66	115675.99	Метод спутниковых геодезических измерений (определений)	0.10	–
5	93337.10	115696.51	Метод спутниковых геодезических измерений (определений)	0.10	–
6	93323.31	115693.17	Метод спутниковых геодезических измерений (определений)	0.10	–
7	93323.20	115693.68	Метод спутниковых геодезических измерений (определений)	0.10	–
8	93317.14	115692.29	Метод спутниковых геодезических измерений (определений)	0.10	–
9	93314.32	115691.64	Метод спутниковых геодезических измерений (определений)	0.10	–
10	93292.95	115686.19	Метод спутниковых геодезических измерений (определений)	0.10	–
11	93288.60	115706.61	Метод спутниковых геодезических измерений (определений)	0.10	–
12	93265.43	115702.23	Метод спутниковых геодезических измерений (определений)	0.10	–
13	93276.75	115658.88	Метод спутниковых геодезических измерений (определений)	0.10	–
14	93289.77	115661.86	Метод спутниковых геодезических измерений (определений)	0.10	–
15	93292.38	115662.48	Метод спутниковых геодезических измерений (определений)	0.10	–
16	93317.60	115668.54	Метод спутниковых геодезических измерений (определений)	0.10	–
17	93320.65	115669.24	Метод спутниковых геодезических измерений (определений)	0.10	–
1	93340.30	115673.77	Метод спутниковых геодезических измерений (определений)	0.10	–

Режим использования территории объекта культурного наследия федерального значения «Дом, где в 1846 г., 1878-1881 гг. жил писатель Достоевский Ф.М.», расположенного по адресу: Санкт-Петербург, улица Достоевского, дом 2/5, литера А

1. На территории объекта культурного наследия запрещаются: строительство объектов капитального строительства и увеличение объемно-пространственных характеристик существующих на территории объекта культурного наследия объектов капитального строительства; проведение земляных, строительных, мелиоративных и иных работ, за исключением работ по сохранению (воссозданию) объекта культурного наследия или его отдельных элементов, сохранению историко-градостроительной или природной среды объекта культурного наследия, работ по капитальному ремонту общего имущества в многоквартирных домах, являющихся объектами культурного наследия, работ по капитальному ремонту общего имущества в многоквартирных домах, расположенных на территориях объектов культурного наследия и не являющихся объектами культурного наследия.

2. На территории объекта культурного наследия разрешается ведение хозяйственной деятельности, не противоречащей требованиям обеспечения сохранности объекта культурного наследия и позволяющей обеспечить функционирование объекта культурного наследия в современных условиях.

3. Требования к осуществлению деятельности в границах территории объекта культурного наследия и требования к содержанию и использованию территории объекта культурного наследия устанавливаются законодательством Российской Федерации и Санкт-Петербурга об объектах культурного наследия.