



ПРАВИТЕЛЬСТВО САНКТ-ПЕТЕРБУРГА
КОМИТЕТ ПО ГОСУДАРСТВЕННОМУ КОНТРОЛЮ, ИСПОЛЬЗОВАНИЮ
И ОХРАНЕ ПАМЯТНИКОВ ИСТОРИИ И КУЛЬТУРЫ
РАСПОРЯЖЕНИЕ

окуд

31.05.2024

№ 421-рп

Об утверждении предмета охраны
объекта культурного наследия
федерального значения
«Пруд Колонистский с плотиной-распределителем»

В соответствии с подпунктом 10 пункта 2 статьи 33 Федерального закона от 25.06.2002 № 73-ФЗ «Об объектах культурного наследия (памятниках истории и культуры) народов Российской Федерации» и пунктом 3.12 Положения о Комитете по государственному контролю, использованию и охране памятников истории и культуры, утвержденного постановлением Правительства Санкт-Петербурга от 28.04.2004 № 651:

1. Утвердить предмет охраны объекта культурного наследия федерального значения «Пруд Колонистский с плотиной-распределителем», расположенного по адресу: Санкт-Петербург, г. Пушкин, Отдельный парк, в центральной части парка, входящего в состав объекта культурного наследия федерального значения «Отдельный парк», согласно приложению к распоряжению.


2. Начальнику отдела государственного реестра объектов культурного наследия Управления государственного реестра объектов культурного наследия обеспечить размещение настоящего распоряжения в электронной форме в локальной компьютерной сети КГИОП и его официальное опубликование.





3. Контроль за выполнением распоряжения возложить на начальника Управления государственного реестра объектов культурного наследия.

Заместитель председателя КГИОП

Г.Р.Аганова

Предмет охраны
 объекта культурного наследия федерального значения «Пруд Колонистский с плотиной-распределителем», входящего в состав объекта культурного наследия федерального значения «Отдельный парк»,
 Санкт-Петербург, г. Пушкин, Отдельный парк, в центральной части парка

№ пп	Виды предмета охраны	Элементы предмета охраны	Фотофиксация
1	2	3	4
1.	Объемно-пространственное и планировочное решение территории:	<p>местоположение пруда и плотины-распределителя, входящих в состав объекта культурного наследия федерального значения «Пруд Колонистский с плотиной-распределителем», в границах территории объекта культурного наследия федерального значения «Отдельный парк», в его северной части, у пересечения Московского шоссе и Софийского бульвара, визуальные и гидротехнические связи между элементами комплекса;</p> <p>визуальные, композиционные, конструктивные, гидравлические и функциональные связи с объектом культурного наследия федерального значения «Водовод Таицкий (система с сооружениями);</p> <p>визуальные и композиционные связи с объектами культурного наследия федерального значения, входящими в состав объекта культурного наследия федерального значения «Отдельный парк» и объектом культурного наследия федерального значения «Ворота Московские с кордегардиями».</p>	 <p>объект культурного наследия федерального значения «Пруд Колонистский» обозначен под № 2 на плане;</p> <p>объект культурного наследия федерального значения «Плотина-распределитель» обозначен под № 3 на плане.</p>

2.	<p>Объемно-пространственное, конструктивное и архитектурно-художественное решение:</p>	<p>историческая (здесь и далее под термином «исторический» следует понимать состояние объекта, сформировавшееся на начало XX века) конфигурация пруда в плане;</p> <p>на северной оконечности пруда – водосборное сооружение (плотина): местоположение, габариты.</p> <p>абрис береговых линий;</p> <p>дноукрепление;</p> <p>берегоукрепление в виде дерновых откосов;</p>	  <p>Фрагмент карты Царского Села 1897 г.</p>   <p>Вид от ОКН «Ворота Московские» на юг</p>
----	--	--	--



Вид на плотину в северной части пруда



Вид от ОКН «Ворота Московские» на юг



Вид от ОКН «Плотина-распределитель»
на север

плотина-распределитель:

историческое местоположение на южной части объекта культурного наследия федерального значения «Пруд Колонистский»;

габариты.

