



ПРАВИТЕЛЬСТВО САНКТ-ПЕТЕРБУРГА
КОМИТЕТ ПО ГОСУДАРСТВЕННОМУ КОНТРОЛЮ, ИСПОЛЬЗОВАНИЮ
И ОХРАНЕ ПАМЯТНИКОВ ИСТОРИИ И КУЛЬТУРЫ
РАСПОРЯЖЕНИЕ

окул

05.06.2024

№ 759-рп

**Об утверждении границ и режима использования территории
объекта культурного наследия регионального значения
«Придворный экипажный двор»**

В соответствии со статьей 3.1, подпунктом 10 пункта 2 статьи 33 Федерального закона от 25.06.2002 № 73-ФЗ «Об объектах культурного наследия (памятниках истории и культуры) народов Российской Федерации» и пунктом 3.12 Положения о Комитете по государственному контролю, использованию и охране памятников истории и культуры, утвержденного постановлением Правительства Санкт-Петербурга от 28.04.2004 № 651, на основании историко-культурного исследования, выполненного ООО «Петрокарта» (от 25.10.2023 рег. № 01-43-25717/23-0-0):

1. Утвердить:

1.1. Границы территории объекта культурного наследия регионального значения «Придворный экипажный двор», расположенного по адресу: Санкт-Петербург, Захарьевская ул., 8, лит. А, согласно приложению № 1 к распоряжению.

1.2. Режим использования территории объекта культурного наследия регионального значения «Придворный экипажный двор», расположенного по адресу: Санкт-Петербург, Захарьевская ул., 8, лит. А, согласно приложению № 2 к распоряжению.

2. План границ территории объекта культурного наследия регионального значения «Придворный экипажный двор», утвержденный КГИОП 26.10.2009, признать утратившим силу.

3. Начальнику отдела государственного реестра объектов культурного наследия обеспечить:

3.1. Направление в Управление Федеральной службы государственной регистрации, кадастра и картографии по Санкт-Петербургу, Комитет по градостроительству и архитектуре копий распоряжений в срок, не превышающий пяти рабочих дней со дня издания распоряжения.

3.2. Уведомление лиц, являющихся собственниками или иными законными владельцами объекта, указанного в пункте 1 распоряжения, в срок, не превышающий трех рабочих дней со дня издания распоряжения.

3.3. Размещение настоящего распоряжения в электронной форме в локальной компьютерной сети КГИОП и его официальное опубликование.

3.4. Внесение соответствующих изменений в «Геоинформационную базу данных по объектам культурного наследия, границам и режимам зон охраны на территории Санкт-Петербурга».

4. Контроль за выполнением распоряжения возложить на начальника Управления государственного реестра объектов культурного наследия.

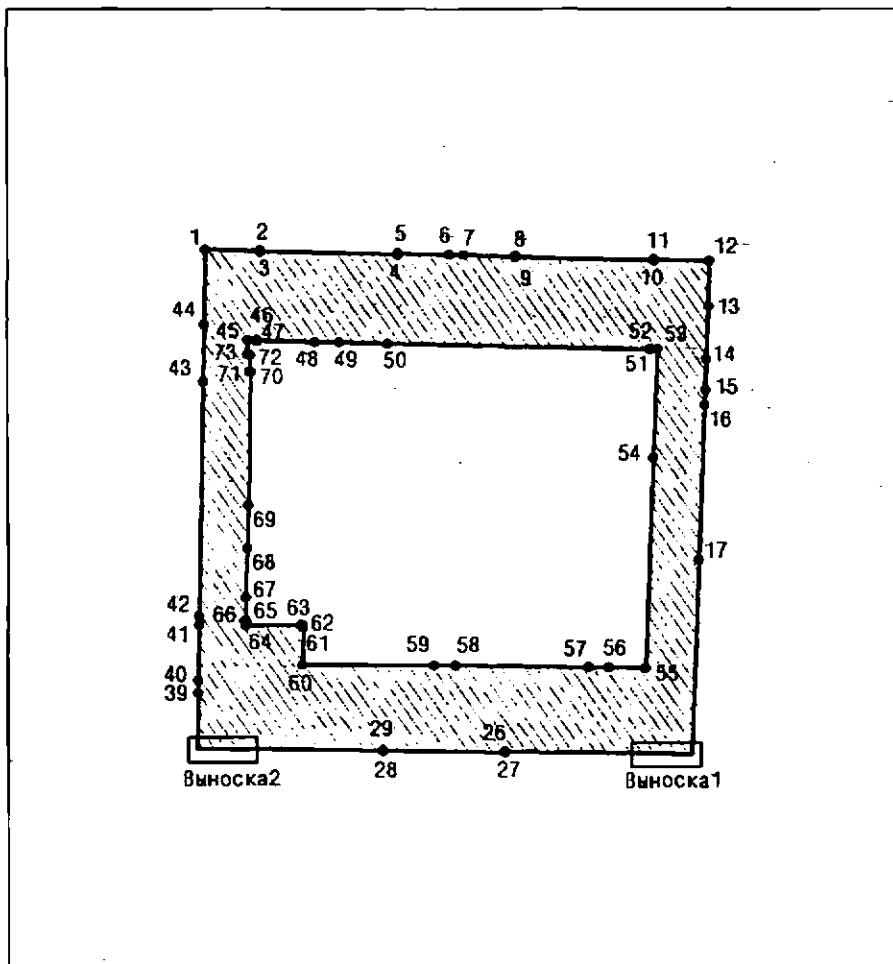
Председатель КГИОП

A large, stylized handwritten signature in black ink, consisting of a large loop on the left and a series of horizontal strokes on the right.

С.В. Макаров




Границы территории объекта культурного наследия регионального значения
«Придворный экипажный двор» (далее – объект культурного наследия), расположенного
по адресу: Санкт-Петербург, Захарьевская ул., 8, лит. А

1. Схема границ территории объекта культурного наследия:



Масштаб 1:2000

Условные обозначения:

-  граница объекта культурного наследия
-  характерная точка границы объекта культурного наследия
-  территория, занимаемая объектом культурного наследия регионального значения

Перечень координат характерных точек границ территории
объекта культурного наследия:

Сведения о местоположении границ объекта					
1. Система координат		СК-1964			
2. Сведения о характерных точках границ объекта					
Обозначение характерных точек границ	Координаты, м		Метод определения координат характерной точки	Средняя квадратическая погрешность положения характерной точки (Мт), м	Описание обозначения точки на местности (при наличии)
	X	Y			
1	2	3	4	5	6
1	95745.48	115823.25	Метод спутниковых геодезических измерений	0.10	—
2	95745.24	115835.74	Метод спутниковых геодезических измерений	0.10	—
3	95745.06	115835.74	Метод спутниковых геодезических измерений	0.10	—
4	95744.32	115866.84	Метод спутниковых геодезических измерений	0.10	—
5	95744.51	115866.84	Метод спутниковых геодезических измерений	0.10	—
6	95744.27	115878.49	Метод спутниковых геодезических измерений	0.10	—
7	95744.21	115881.83	Метод спутниковых геодезических измерений	0.10	—
8	95743.93	115893.42	Метод спутниковых геодезических измерений	0.10	—
9	95743.74	115893.41	Метод спутниковых геодезических измерений	0.10	—
10	95742.99	115924.86	Метод спутниковых геодезических измерений	0.10	—
11	95743.18	115924.87	Метод спутниковых геодезических измерений	0.10	—
12	95742.88	115937.42	Метод спутниковых геодезических измерений	0.10	—
13	95732.64	115937.22	Метод спутниковых геодезических измерений	0.10	—
14	95720.55	115936.74	Метод спутниковых геодезических измерений	0.10	—
15	95713.51	115936.55	Метод спутниковых геодезических измерений	0.10	—
16	95710.04	115936.32	Метод спутниковых геодезических измерений	0.10	—
17	95674.89	115934.93	Метод спутниковых геодезических измерений	0.10	—
18	95631.20	115933.20	Метод спутниковых геодезических измерений	0.10	—
19	95631.08	115933.20	Метод спутниковых геодезических измерений	0.10	—
20	95631.14	115928.91	Метод спутниковых геодезических измерений	0.10	—
21	95631.26	115928.91	Метод спутниковых геодезических измерений	0.10	—
22	95631.31	115925.44	Метод спутниковых геодезических измерений	0.10	—
23	95631.19	115925.44	Метод спутниковых геодезических измерений	0.10	—
24	95631.24	115921.24	Метод спутниковых геодезических измерений	0.10	—
25	95631.36	115921.24	Метод спутниковых геодезических измерений	0.10	—
26	95631.78	115890.84	Метод спутниковых геодезических измерений	0.10	—
27	95631.66	115890.84	Метод спутниковых геодезических измерений	0.10	—

28	95632.04	115863.19	Метод спутниковых геодезических измерений	0.10	—
29	95632.16	115863.19	Метод спутниковых геодезических измерений	0.10	—
30	95632.57	115832.90	Метод спутниковых геодезических измерений	0.10	—
31	95632.45	115832.90	Метод спутниковых геодезических измерений	0.10	—
32	95632.51	115828.75	Метод спутниковых геодезических измерений	0.10	—
33	95632.63	115828.76	Метод спутниковых геодезических измерений	0.10	—
34	95632.67	115825.26	Метод спутниковых геодезических измерений	0.10	—
35	95632.55	115825.25	Метод спутниковых геодезических измерений	0.10	—
36	95632.61	115821.19	Метод спутниковых геодезических измерений	0.10	—
37	95632.73	115821.19	Метод спутниковых геодезических измерений	0.10	—
38	95632.73	115821.07	Метод спутниковых геодезических измерений	0.10	—
39	95645.30	115821.37	Метод спутниковых геодезических измерений	0.10	—
40	95648.18	115821.42	Метод спутниковых геодезических измерений	0.10	—
41	95660.65	115821.66	Метод спутниковых геодезических измерений	0.10	—
42	95662.61	115821.69	Метод спутниковых геодезических измерений	0.10	—
43	95715.49	115822.69	Метод спутниковых геодезических измерений	0.10	—
44	95728.55	115822.93	Метод спутниковых геодезических измерений	0.10	—
1	95745.48	115823.25	Метод спутниковых геодезических измерений	0.10	—
45	95725.06	115832.78	Метод спутниковых геодезических измерений	0.10	—
46	95725.00	115834.84	Метод спутниковых геодезических измерений	0.10	—
47	95724.86	115834.84	Метод спутниковых геодезических измерений	0.10	—
48	95724.46	115848.03	Метод спутниковых геодезических измерений	0.10	—
49	95724.43	115853.56	Метод спутниковых геодезических измерений	0.10	—
50	95724.09	115864.46	Метод спутниковых геодезических измерений	0.10	—
51	95722.74	115924.01	Метод спутниковых геодезических измерений	0.10	—
52	95722.87	115924.02	Метод спутниковых геодезических измерений	0.10	—

53	95722.86	115925.72	Метод спутниковых геодезических измерений	0.10	—
54	95698.05	115924.64	Метод спутниковых геодезических измерений	0.10	—
55	95650.69	115922.75	Метод спутниковых геодезических измерений	0.10	—
56	95650.90	115914.47	Метод спутниковых геодезических измерений	0.10	—
57	95650.97	115909.94	Метод спутниковых геодезических измерений	0.10	—
58	95651.32	115879.74	Метод спутниковых геодезических измерений	0.10	—
59	95651.36	115874.86	Метод спутниковых геодезических измерений	0.10	—
60	95651.64	115845.02	Метод спутниковых геодезических измерений	0.10	—
61	95660.27	115845.21	Метод спутниковых геодезических измерений	0.10	—
62	95660.49	115845.17	Метод спутниковых геодезических измерений	0.10	—
63	95660.58	115844.97	Метод спутниковых геодезических измерений	0.10	—
64	95660.59	115832.26	Метод спутниковых геодезических измерений	0.10	—
65	95661.50	115832.26	Метод спутниковых геодезических измерений	0.10	—
66	95661.51	115832.13	Метод спутниковых геодезических измерений	0.10	—
67	95666.73	115832.23	Метод спутниковых геодезических измерений	0.10	—
68	95677.81	115832.67	Метод спутниковых геодезических измерений	0.10	—
69	95687.53	115832.92	Метод спутниковых геодезических измерений	0.10	—
70	95717.73	115833.44	Метод спутниковых геодезических измерений	0.10	—
71	95717.73	115833.31	Метод спутниковых геодезических измерений	0.10	—
72	95721.57	115833.38	Метод спутниковых геодезических измерений	0.10	—
73	95721.60	115832.72	Метод спутниковых геодезических измерений	0.10	—
45	95725.06	115832.78	Метод спутниковых геодезических измерений	0.10	—

Режим использования территории объекта культурного наследия регионального значения
«Придворный экипажный двор», расположенного по адресу: Санкт-Петербург,
Захарьевская ул., 8, лит. А

1. На территории объекта культурного наследия запрещаются: строительство объектов капитального строительства и увеличение объемно-пространственных характеристик существующих на территории объекта культурного наследия объектов капитального строительства; проведение земляных, строительных, мелиоративных и иных работ, за исключением работ по сохранению (воссозданию) объекта культурного наследия или его отдельных элементов, сохранению историко-градостроительной или природной среды объекта культурного наследия, работ по капитальному ремонту общего имущества в многоквартирных домах, являющихся объектами культурного наследия, работ по капитальному ремонту общего имущества в многоквартирных домах, расположенных на территориях объектов культурного наследия и не являющихся объектами культурного наследия.

2. На территории объекта культурного наследия разрешается ведение хозяйственной деятельности, не противоречащей требованиям обеспечения сохранности объекта культурного наследия и позволяющей обеспечить функционирование объекта культурного наследия в современных условиях.

3. Требования к осуществлению деятельности в границах территории объекта культурного наследия и требования к содержанию и использованию территории объекта культурного наследия устанавливаются законодательством Российской Федерации и Санкт-Петербурга об объектах культурного наследия.