



ПРАВИТЕЛЬСТВО САНКТ-ПЕТЕРБУРГА
КОМИТЕТ ПО ГОСУДАРСТВЕННОМУ КОНТРОЛЮ, ИСПОЛЬЗОВАНИЮ
И ОХРАНЕ ПАМЯТНИКОВ ИСТОРИИ И КУЛЬТУРЫ
РАСПОРЯЖЕНИЕ

окуд

20.06.2024

№ 804-рп

Об утверждении границ и режима использования территории объекта культурного наследия регионального значения «Здание, где в Опытной части ружейного полигона Ораниенбаумской офицерской стрелковой школы в 1905–1916 гг. создавались первые в России образцы автоматических винтовок, в работе над которыми принимали участие Дегтярев Василий Алексеевич, Токарев Федор Васильевич, Федоров Владимир Григорьевич, Филатов Николай Михайлович»

В соответствии со статьей 3.1, подпунктом 10 пункта 2 статьи 33 Федерального закона от 25.06.2002 № 73-ФЗ «Об объектах культурного наследия (памятниках истории и культуры) народов Российской Федерации» и пунктом 3.12 Положения о Комитете по государственному контролю, использованию и охране памятников истории и культуры, утвержденного постановлением Правительства Санкт-Петербурга от 28.04.2004 № 651, на основании историко-культурного исследования, выполненного ООО «Петрокарта» (от 25.10.2023 рег. № 01-43-25717/23-0-0):

1. Утвердить:

1.1. Границы территории объекта культурного наследия регионального значения «Здание, где в Опытной части ружейного полигона Ораниенбаумской офицерской стрелковой школы в 1905-1916 гг. создавались первые в России образцы автоматических винтовок, в работе над которыми принимали участие Дегтярев Василий Алексеевич, Токарев Федор Васильевич, Федоров Владимир Григорьевич, Филатов Николай Михайлович», расположенного по адресу: Санкт-Петербург, Ломоносов, Михайловская ул., д. 20, согласно приложению № 1 к распоряжению.

1.2. Режим использования территории объекта культурного наследия регионального значения «Здание, где в Опытной части ружейного полигона Ораниенбаумской офицерской стрелковой школы в 1905-1916 гг. создавались первые в России образцы автоматических винтовок, в работе над которыми принимали участие Дегтярев Василий Алексеевич, Токарев Федор Васильевич, Федоров Владимир Григорьевич, Филатов Николай Михайлович», расположенного по адресу: Санкт-Петербург, Ломоносов, Михайловская ул., д. 20, согласно приложению № 2 к распоряжению.

2. Начальнику отдела государственного реестра объектов культурного наследия обеспечить:

2.1. Направление в Управление Федеральной службы государственной регистрации, кадастра и картографии по Санкт-Петербургу, Комитет по градостроительству и архитектуре копий распоряжений в срок, не превышающий пяти рабочих дней со дня издания распоряжения.

2.2. Уведомление лиц, являющихся собственниками или иными законными владельцами объекта, указанного в пункте 1 распоряжения, в срок, не превышающий трех рабочих дней со дня издания распоряжения.

2.3. Размещение настоящего распоряжения в электронной форме в локальной компьютерной сети КГИОП и его официальное опубликование.

2.4. Внесение соответствующих изменений в «Геоинформационную базу данных по объектам культурного наследия, границам и режимам зон охраны на территории Санкт-Петербурга».

3. Контроль за выполнением распоряжения возложить на начальника Управления государственного реестра объектов культурного наследия.

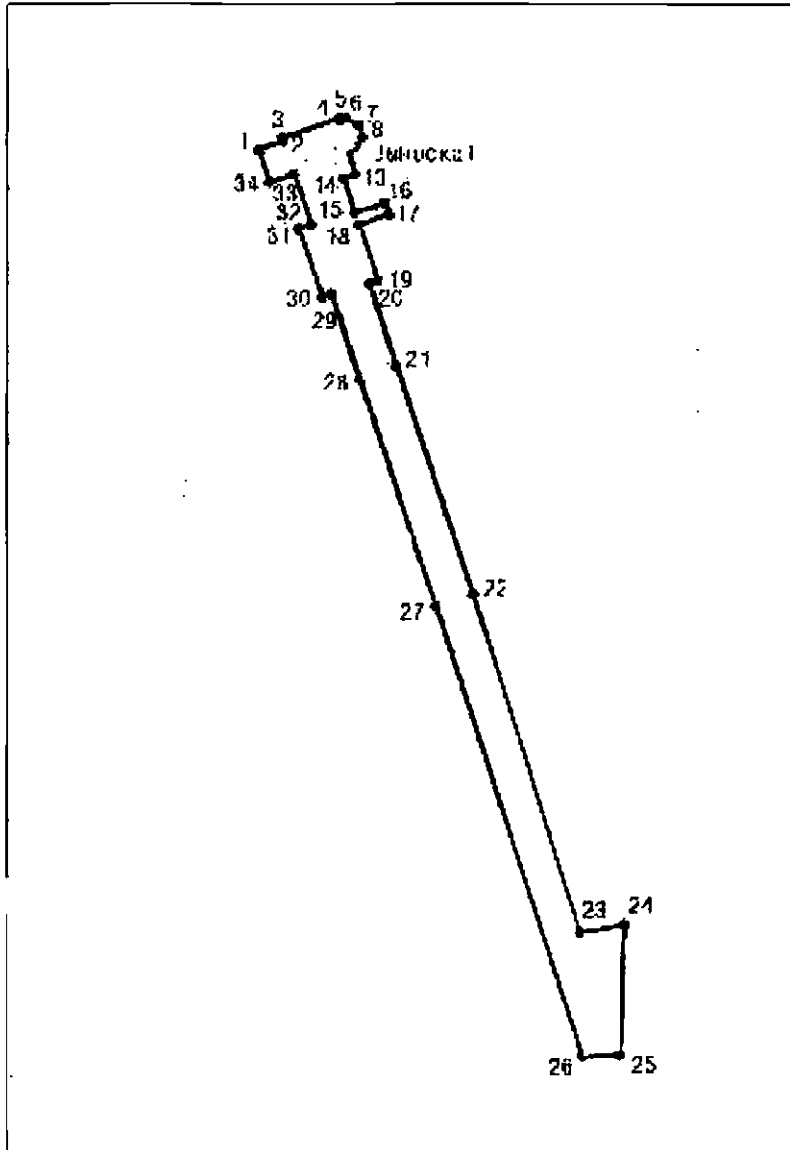
**Временно исполняющий обязанности
председателя КГИОП**



А.В. Михайлов

Границы территории объекта культурного наследия регионального значения «Здание, где в Опытной части ружейного полигона Ораниенбаумской офицерской стрелковой школы в 1905-1916 гг. создавались первые в России образцы автоматических винтовок, в работе над которыми принимали участие Дегтярев Василий Алексеевич, Токарев Федор Васильевич, Федоров Владимир Григорьевич, Филатов Николай Михайлович» (далее – объект культурного наследия), расположенного по адресу: Санкт-Петербург, Ломоносов, Михайловская ул., д. 20

1. Схема границ территории объекта культурного наследия:






Выноска 1



Масштаб 1:2000

Условные обозначения:

-  граница объекта культурного наследия
-  1 характерная точка границы объекта культурного наследия
-  территория, занимаемая объектом культурного наследия регионального значения

Перечень координат характерных точек границ территории
объекта культурного наследия:

Сведения о местоположении границ объекта					
1. Система координат		СК-1964			
2. Сведения о характерных точках границ объекта					
Обозначение характерных точек границ	Координаты, м		Метод определения координат характерной точки	Средняя квадратическая погрешность положения характерной точки (M _t), м	Описание обозначения точки на местности (при наличии)
	X	Y			
1	2	3	4	5	6
1	91280.13	83035.92	Метод спутниковых геодезических измерений	0.10	—
2	91281.90	83041.14	Метод спутниковых геодезических измерений	0.10	—
3	91282.57	83040.92	Метод спутниковых геодезических измерений	0.10	—
4	91286.78	83053.17	Метод спутниковых геодезических измерений	0.10	—
5	91286.20	83053.37	Метод спутниковых геодезических измерений	0.10	—
6	91286.64	83054.67	Метод спутниковых геодезических измерений	0.10	—
7	91285.31	83057.26	Метод спутниковых геодезических измерений	0.10	—
8	91282.71	83058.04	Метод спутниковых геодезических измерений	0.10	—
9	91280.16	83056.70	Метод спутниковых геодезических измерений	0.10	—
10	91279.80	83055.63	Метод спутниковых геодезических измерений	0.10	—
11	91279.55	83055.01	Метод спутниковых геодезических измерений	0.10	—
12	91278.93	83055.24	Метод спутниковых геодезических измерений	0.10	—
13	91275.00	83056.58	Метод спутниковых геодезических измерений	0.10	—
14	91274.05	83054.07	Метод спутниковых геодезических измерений	0.10	—
15	91266.77	83056.40	Метод спутниковых геодезических измерений	0.10	—
16	91268.95	83062.73	Метод спутниковых геодезических измерений	0.10	—
17	91266.40	83063.64	Метод спутниковых геодезических измерений	0.10	—
18	91264.23	83057.33	Метод спутниковых геодезических измерений	0.10	—
19	91252.16	83061.48	Метод спутниковых геодезических измерений	0.10	—
20	91251.58	83059.49	Метод спутниковых геодезических измерений	0.10	—

21	91233.90	83065.39	Метод спутниковых геодезических измерений	0.10	—
22	91185.61	83081.68	Метод спутниковых геодезических измерений	0.10	—
23	91113.61	83104.27	Метод спутниковых геодезических измерений	0.10	—
24	91115.14	83113.86	Метод спутниковых геодезических измерений	0.10	—
25	91087.30	83113.02	Метод спутниковых геодезических измерений	0.10	—
26	91087.22	83105.03	Метод спутниковых геодезических измерений	0.10	—
27	91182.96	83073.85	Метод спутниковых геодезических измерений	0.10	—
28	91231.32	83057.54	Метод спутниковых геодезических измерений	0.10	—
29	91249.28	83051.48	Метод спутниковых геодезических измерений	0.10	—
30	91248.63	83049.59	Метод спутниковых геодезических измерений	0.10	—
31	91263.34	83044.53	Метод спутниковых геодезических измерений	0.10	—
32	91264.19	83047.18	Метод спутниковых геодезических измерений	0.10	—
33	91274.98	83043.46	Метод спутниковых геодезических измерений	0.10	—
34	91273.19	83038.24	Метод спутниковых геодезических измерений	0.10	—
I	91280.13	83035.92	Метод спутниковых геодезических измерений	0.10	—

Режим использования территории объекта культурного наследия регионального значения «Здание, где в Опытной части ружейного полигона Ораниенбаумской офицерской стрелковой школы в 1905-1916 гг. создавались первые в России образцы автоматических винтовок, в работе над которыми принимали участие Дегтярев Василий Алексеевич, Токарев Федор Васильевич, Федоров Владимир Григорьевич, Филатов Николай Михайлович», расположенного по адресу: Санкт-Петербург, Ломоносов, Михайловская ул., д. 20

1. На территории объекта культурного наследия запрещаются: строительство объектов капитального строительства и увеличение объемно-пространственных характеристик существующих на территории объекта культурного наследия объектов капитального строительства; проведение земляных, строительных, мелиоративных и иных работ, за исключением работ по сохранению (воссозданию) объекта культурного наследия или его отдельных элементов, сохранению историко-градостроительной или природной среды объекта культурного наследия, работ по капитальному ремонту общего имущества в многоквартирных домах, являющихся объектами культурного наследия, работ по капитальному ремонту общего имущества в многоквартирных домах, расположенных на территориях объектов культурного наследия и не являющихся объектами культурного наследия.

2. На территории объекта культурного наследия разрешается ведение хозяйственной деятельности, не противоречащей требованиям обеспечения сохранности объекта культурного наследия и позволяющей обеспечить функционирование объекта культурного наследия в современных условиях.

3. Требования к осуществлению деятельности в границах территории объекта культурного наследия и требования к содержанию и использованию территории объекта культурного наследия устанавливаются законодательством Российской Федерации и Санкт-Петербурга об объектах культурного наследия.