



ПРАВИТЕЛЬСТВО САНКТ-ПЕТЕРБУРГА
КОМИТЕТ ПО ГОСУДАРСТВЕННОМУ КОНТРОЛЮ, ИСПОЛЬЗОВАНИЮ
И ОХРАНЕ ПАМЯТНИКОВ ИСТОРИИ И КУЛЬТУРЫ
РАСПОРЯЖЕНИЕ

окуд

20.06.2024

№ 813-рп

**Об утверждении границ и режима использования территории
объекта культурного наследия регионального значения
«Особняк В.В. Ефремовой (Н.Е. Нарышкиной)»**

В соответствии со статьей 3.1, подпунктом 10 пункта 2 статьи 33 Федерального закона от 25.06.2002 № 73-ФЗ «Об объектах культурного наследия (памятниках истории и культуры) народов Российской Федерации» и пунктом 3.12 Положения о Комитете по государственному контролю, использованию и охране памятников истории и культуры, утвержденного постановлением Правительства Санкт-Петербурга от 28.04.2004 № 651, на основании историко-культурного исследования, выполненного ООО «Петрокарта» (от 25.10.2023 рег. № 01-43-25717/23-0-0):

1. Утвердить:

1.1. Границы территории объекта культурного наследия регионального значения «Особняк В.В. Ефремовой (Н.Е. Нарышкиной)», расположенного по адресу: Санкт-Петербург, ул. Моховая, д. 1/9, литера Д (лицевой корпус), согласно приложению № 1 к распоряжению.

1.2. Режим использования территории объекта культурного наследия регионального значения «Особняк В.В. Ефремовой (Н.Е. Нарышкиной)», расположенного по адресу: Санкт-Петербург, ул. Моховая, д. 1/9, литера Д (лицевой корпус), согласно приложению № 2 к распоряжению.

2. План границ территории объекта культурного наследия регионального значения «Особняк В.В. Ефремовой (Н.Е. Нарышкиной)», утвержденный КГИОП 29.06.2009, признать утратившим силу.

3. Начальнику отдела государственного реестра объектов культурного наследия обеспечить:

3.1. Направление в Управление Федеральной службы государственной регистрации, кадастра и картографии по Санкт-Петербургу, Комитет по градостроительству и архитектуре копий распоряжений в срок, не превышающий пяти рабочих дней со дня издания распоряжения.


3.2. Уведомление лиц, являющихся собственниками или иными законными владельцами объекта, указанного в пункте 1 распоряжения, в срок, не превышающий трех рабочих дней со дня издания распоряжения.

3.3. Размещение настоящего распоряжения в электронной форме в локальной компьютерной сети КГИОП и его официальное опубликование.

3.4. Внесение соответствующих изменений в «Геоинформационную базу данных по объектам культурного наследия, границам и режимам зон охраны на территории Санкт-Петербурга».

4. Контроль за выполнением распоряжения возложить на начальника Управления государственного реестра объектов культурного наследия.

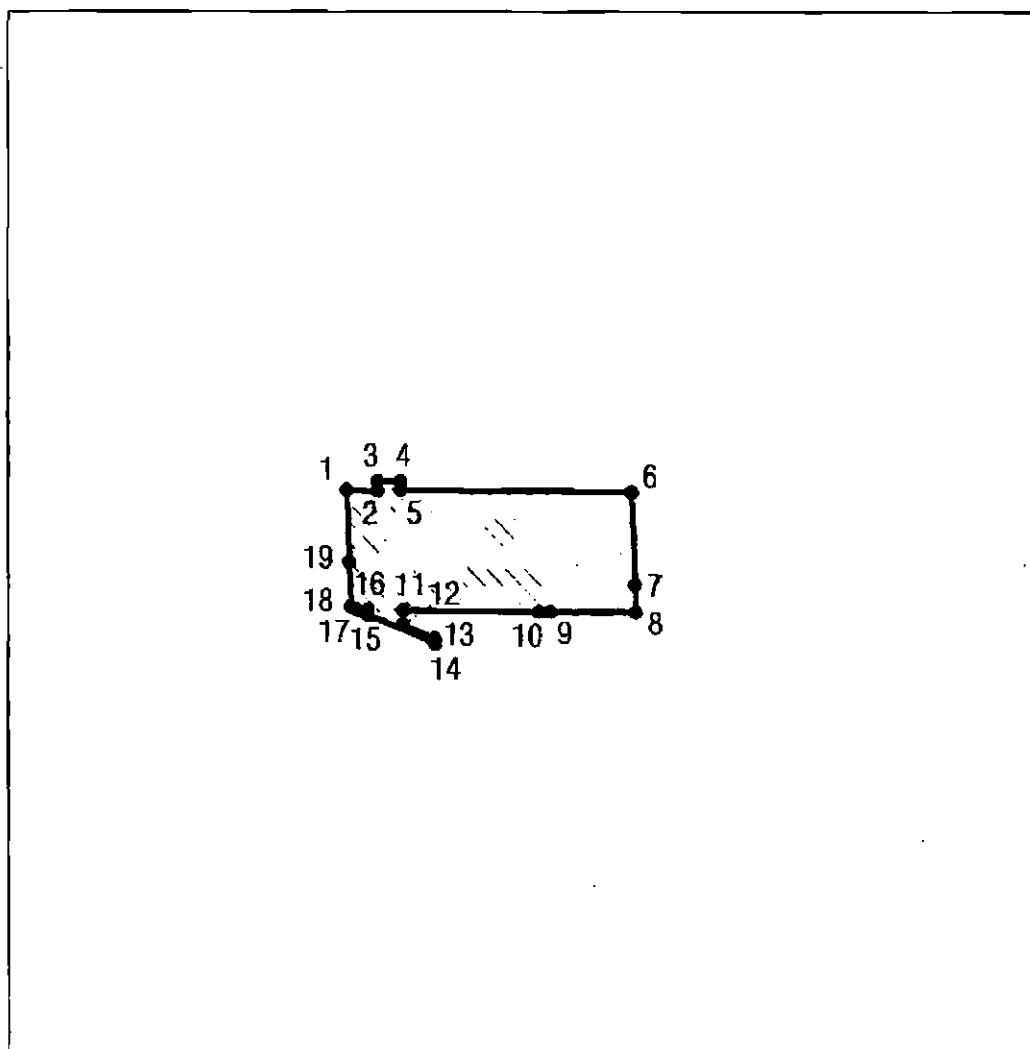
**Временно исполняющий обязанности
председателя КГИОП**



А.В. Михайлов




Границы территории объекта культурного наследия регионального значения
«Особняк В.В. Ефремовой (Н.Е. Нарышкиной)» (далее – объект культурного наследия),
расположенного по адресу: Санкт-Петербург, Санкт-Петербург, ул. Моховая, д. 1/9, литера Д
(лицевой корпус)

1. Схема границ территории объекта культурного наследия:



Масштаб 1:2000

Условные обозначения:

-  граница объекта культурного наследия
-  1 характеристическая точка границы объекта культурного наследия
-  территория, занимаемая объектом культурного наследия регионального значения

Перечень координат характерных точек границ территории
объекта культурного наследия:

Сведения о местоположении границ объекта					
1. Система координат		СК-1964			
2. Сведения о характерных точках границ объекта					
Обозначение характерных точек границ	Координаты, м		Метод определения координат характерной точки	Средняя квадратическая погрешность положения характерной точки (Mt), м	Описание обозначения точки на местности (при наличии)
	X	Y			
1	2	3	4	5	6
1	95465.13	115246.36	Метод спутниковых геодезических измерений	0.10	—
2	95464.98	115251.36	Метод спутниковых геодезических измерений	0.10	—
3	95466.44	115251.36	Метод спутниковых геодезических измерений	0.10	—
4	95466.40	115255.04	Метод спутниковых геодезических измерений	0.10	—
5	95465.12	115255.09	Метод спутниковых геодезических измерений	0.10	—
6	95464.67	115292.23	Метод спутниковых геодезических измерений	0.10	—
7	95450.44	115292.79	Метод спутниковых геодезических измерений	0.10	—
8	95446.25	115292.91	Метод спутниковых геодезических измерений	0.10	—
9	95446.30	115279.16	Метод спутниковых геодезических измерений	0.10	—
10	95446.31	115277.34	Метод спутниковых геодезических измерений	0.10	—
11	95446.62	115255.45	Аналитический метод	0.10	—
12	95444.39	115255.44	Аналитический метод	0.10	—
13	95442.33	115260.53	Аналитический метод	0.10	—
14	95441.50	115260.59	Метод спутниковых геодезических измерений	0.10	—
15	95445.85	115249.82	Метод спутниковых геодезических измерений	0.10	—
16	95446.68	115249.76	Метод спутниковых геодезических измерений	0.10	—
17	95446.67	115248.10	Метод спутниковых геодезических измерений	0.10	—
18	95447.18	115247.01	Метод спутниковых геодезических измерений	0.10	—
19	95454.00	115246.76	Метод спутниковых геодезических измерений	0.10	—
1	95465.13	115246.36	Метод спутниковых геодезических измерений	0.10	—

Режим использования территории объекта культурного наследия регионального значения
«Особняк В.В. Ефремовой (Н.Е. Нарьшпкиной)», расположенного по адресу: Санкт-Петербург,
ул. Моховая, д. 1/9, литера Д (лицевой корпус)

1. На территории объекта культурного наследия запрещаются: строительство объектов капитального строительства и увеличение объемно-пространственных характеристик существующих на территории объекта культурного наследия объектов капитального строительства; проведение земляных, строительных, мелиоративных и иных работ, за исключением работ по сохранению (воссозданию) объекта культурного наследия или его отдельных элементов, сохранению историко-градостроительной или природной среды объекта культурного наследия, работ по капитальному ремонту общего имущества в многоквартирных домах, являющихся объектами культурного наследия, работ по капитальному ремонту общего имущества в многоквартирных домах, расположенных на территориях объектов культурного наследия и не являющихся объектами культурного наследия.

2. На территории объекта культурного наследия разрешается ведение хозяйственной деятельности, не противоречащей требованиям обеспечения сохранности объекта культурного наследия и позволяющей обеспечить функционирование объекта культурного наследия в современных условиях.

3. Требования к осуществлению деятельности в границах территории объекта культурного наследия и требования к содержанию и использованию территории объекта культурного наследия устанавливаются законодательством Российской Федерации и Санкт-Петербурга об объектах культурного наследия.