



ПРАВИТЕЛЬСТВО САНКТ-ПЕТЕРБУРГА
КОМИТЕТ ПО ГОСУДАРСТВЕННОМУ КОНТРОЛЮ, ИСПОЛЬЗОВАНИЮ
И ОХРАНЕ ПАМЯТНИКОВ ИСТОРИИ И КУЛЬТУРЫ
РАСПОРЯЖЕНИЕ

окуд

25.06.2024

№ 834-рп

**Об утверждении границ и режима использования территории
объекта культурного наследия федерального значения
«Больница Мариинская»**

В соответствии со статьей 3.1, подпунктом 10 пункта 2 статьи 33 Федерального закона от 25.06.2002 № 73-ФЗ «Об объектах культурного наследия (памятниках истории и культуры) народов Российской Федерации» и пунктом 3.12 Положения о Комитете по государственному контролю, использованию и охране памятников истории и культуры, утвержденного постановлением Правительства Санкт-Петербурга от 28.04.2004 № 651, на основании историко-культурного исследования, выполненного ООО «Петрокарта» (от 09.10.2023 рег. № 01-43-24374/23-0-0):

1. Утвердить:

1.1. Границы территории объекта культурного наследия федерального значения «Больница Мариинская», расположенного по адресу: Санкт-Петербург, Литейный проспект, дом 56, литеры А, Б, В, согласно приложению № 1 к распоряжению.

1.2. Режим использования территории объекта культурного наследия федерального значения «Больница Мариинская», расположенного по адресу: Санкт-Петербург, Литейный проспект, дом 56, литеры А, Б, В, согласно приложению № 2 к распоряжению.

2. План границ территории объекта культурного наследия федерального значения «Больница Мариинская», утвержденный КГИОП 16.09.2010, признать утратившим силу.

3. Начальнику отдела государственного реестра объектов культурного наследия обеспечить:

3.1. Направление в Управление Федеральной службы государственной регистрации, кадастра и картографии по Санкт-Петербургу, Комитет по градостроительству и архитектуре копий распоряжений в срок, не превышающий пяти рабочих дней со дня издания распоряжения.

3.2. Уведомление лиц, являющихся собственниками или иными законными владельцами объекта, указанного в пункте 1 распоряжения, в срок, не превышающий трех рабочих дней со дня издания распоряжения.

3.3. Размещение настоящего распоряжения в электронной форме в локальной компьютерной сети КГИОП и его официальное опубликование.

3.4. Внесение соответствующих изменений в «Геоинформационную базу данных по объектам культурного наследия, границам и режимам зон охраны на территории Санкт-Петербурга».

4. Контроль за выполнением распоряжения возложить на начальника Управления государственного реестра объектов культурного наследия.

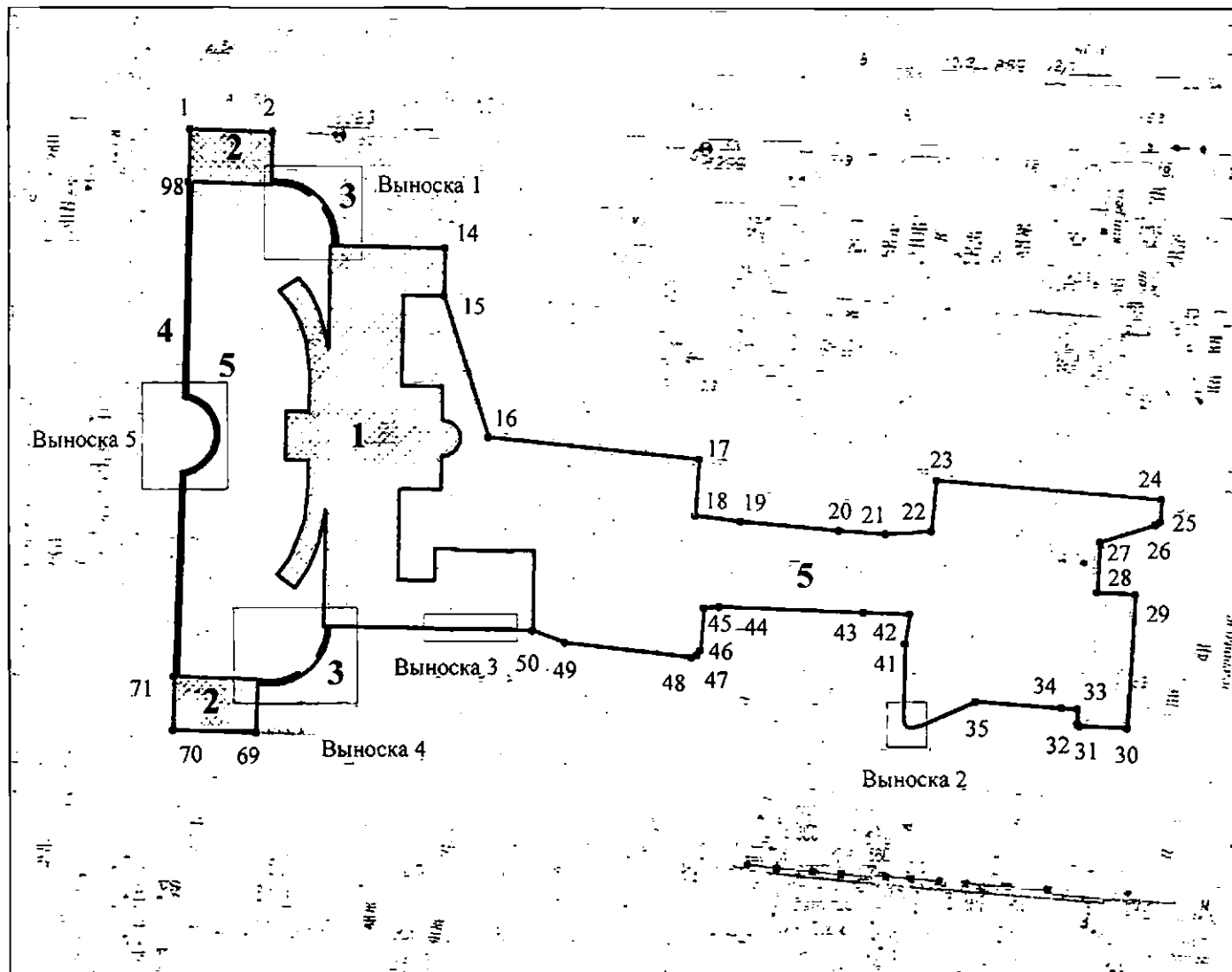
**Временно исполняющий обязанности
председателя КГИОП**



А.В. Михайлов





Границы территории объекта культурного наследия федерального значения
«Больница Мариинская» (далее – объект культурного наследия), расположенного по адресу:
Санкт-Петербург, Литейный проспект, дом 56, литеры А, Б, В

1. Схема границ территории объекта культурного наследия:

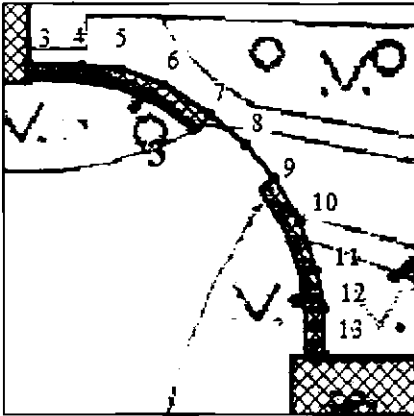


Масштаб 1:2000

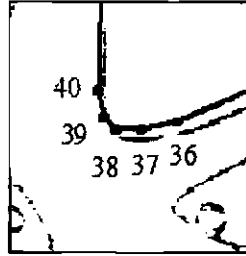
Условные обозначения:

-  граница объекта культурного наследия
-  1 характерная точка границы объекта культурного наследия
-  территория, занимаемая объектом культурного наследия федерального значения
-  парки, сады, скверы, бульвары, аллеи, палисадники

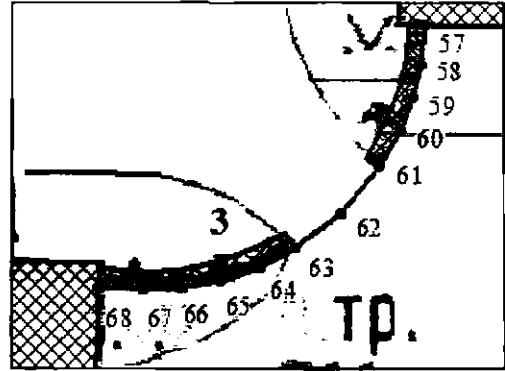
Выноска 1



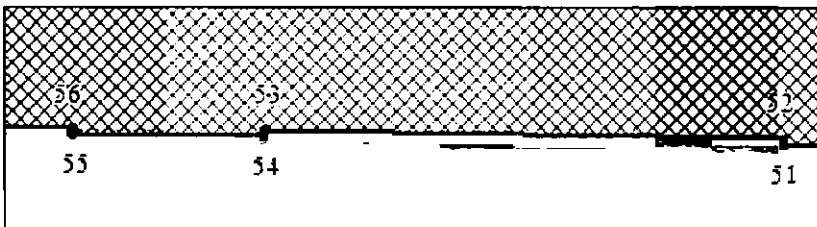
Выноска 2



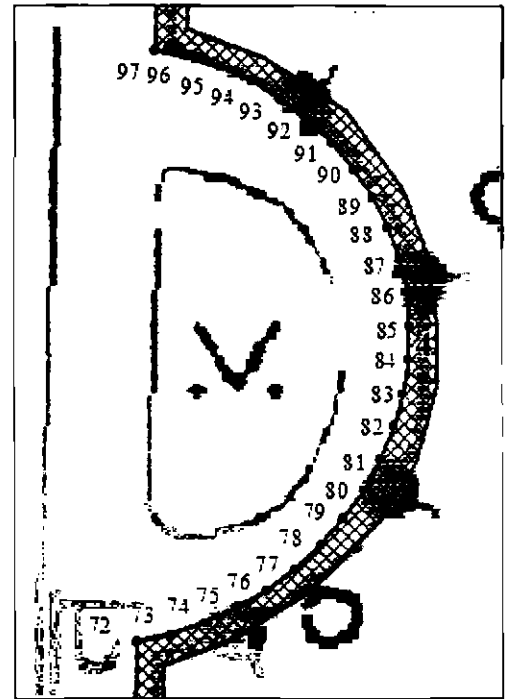
Выноска 4



Выноска 3



Выноска 5



Состав объекта культурного наследия:

1. Корпус главный;
2. Корпуса боковые (два);
3. Ограда с решеткой между боковыми корпусами;
4. Ограда между главным и боковыми корпусами;
5. Сад.

**Перечень координат характерных точек границ территории
объекта культурного наследия:**

Сведения о местоположении границ объекта					
1. Система координат СК-1964					
2. Сведения о характерных точках границ объекта					
Обозначение характерных точек границ	Координаты, м		Метод определения координат характерной точки	Средняя квадратическая погрешность положения характерной точки (M ₀), м	Описание обозначения точки на местности (при наличии)
	X	Y			
1	2	3	4	5	6
1	94292.60	115543.82	Метод спутниковых геодезических измерений (определений)	0.10	–
2	94291.78	115568.38	Метод спутниковых геодезических измерений (определений)	0.10	–
3	94277.62	115567.98	Метод спутниковых геодезических измерений (определений)	0.10	–
4	94277.44	115571.58	Метод спутниковых геодезических измерений (определений)	0.10	–
5	94277.23	115574.02	Метод спутниковых геодезических измерений (определений)	0.10	–
6	94276.18	115576.98	Метод спутниковых геодезических измерений (определений)	0.10	–
7	94274.28	115580.03	Метод спутниковых геодезических измерений (определений)	0.10	–
8	94272.31	115582.41	Метод спутниковых геодезических измерений (определений)	0.10	–
9	94270.12	115584.23	Метод спутниковых геодезических измерений (определений)	0.10	–
10	94267.21	115585.91	Метод спутниковых геодезических измерений (определений)	0.10	–
11	94264.11	115587.03	Метод спутниковых геодезических измерений (определений)	0.10	–
12	94261.59	115587.51	Метод спутниковых геодезических измерений (определений)	0.10	–
13	94258.57	115587.59	Метод спутниковых геодезических измерений (определений)	0.10	–
14	94257.84	115619.77	Метод спутниковых геодезических измерений (определений)	0.10	–
15	94243.56	115619.50	Метод спутниковых геодезических измерений (определений)	0.10	–
16	94201.63	115632.76	Метод спутниковых геодезических измерений (определений)	0.10	–
17	94195.08	115695.65	Метод спутниковых геодезических измерений (определений)	0.10	–
18	94178.06	115694.59	Метод спутниковых геодезических измерений (определений)	0.10	–
19	94176.34	115708.05	Метод спутниковых геодезических измерений (определений)	0.10	–
20	94173.71	115737.33	Метод спутниковых геодезических измерений (определений)	0.10	–
21	94172.65	115751.28	Метод спутниковых геодезических измерений (определений)	0.10	–
22	94173.59	115764.87	Метод спутниковых геодезических измерений (определений)	0.10	–
23	94188.71	115766.26	Метод спутниковых геодезических измерений (определений)	0.10	–
24	94183.01	115833.20	Метод спутниковых геодезических измерений (определений)	0.10	–
25	94176.47	115832.93	Метод спутниковых геодезических измерений (определений)	0.10	–
26	94175.35	115831.54	Метод спутниковых геодезических измерений (определений)	0.10	–
27	94170.34	115814.94	Метод спутниковых геодезических измерений (определений)	0.10	–
28	94155.22	115814.02	Метод спутниковых геодезических измерений (определений)	0.10	–
29	94154.58	115825.43	Метод спутниковых геодезических измерений (определений)	0.10	–

Режим использования территории объекта культурного наследия федерального значения
«Больница Мариинская», расположенного по адресу: Санкт-Петербург, Литейный проспект,
дом 56, литеры А, Б, В

1. На территории объекта культурного наследия запрещаются: строительство объектов капитального строительства и увеличение объемно-пространственных характеристик существующих на территории объекта культурного наследия объектов капитального строительства; проведение земляных, строительных, мелиоративных и иных работ, за исключением работ по сохранению (воссозданию) объекта культурного наследия или его отдельных элементов, сохранению историко-градостроительной или природной среды объекта культурного наследия, работ по капитальному ремонту общего имущества в многоквартирных домах, являющихся объектами культурного наследия, работ по капитальному ремонту общего имущества в многоквартирных домах, расположенных на территориях объектов культурного наследия и не являющихся объектами культурного наследия.

2. На территории объекта культурного наследия разрешается ведение хозяйственной деятельности, не противоречащей требованиям обеспечения сохранности объекта культурного наследия и позволяющей обеспечить функционирование объекта культурного наследия в современных условиях.

3. Требования к осуществлению деятельности в границах территории объекта культурного наследия и требования к содержанию и использованию территории объекта культурного наследия устанавливаются законодательством Российской Федерации и Санкт-Петербурга об объектах культурного наследия.