



ПРАВИТЕЛЬСТВО САНКТ-ПЕТЕРБУРГА
КОМИТЕТ ПО ГОСУДАРСТВЕННОМУ КОНТРОЛЮ, ИСПОЛЬЗОВАНИЮ
И ОХРАНЕ ПАМЯТНИКОВ ИСТОРИИ И КУЛЬТУРЫ
РАСПОРЯЖЕНИЕ

окуд

09.04.2024

№ 905-рп

**Об утверждении границ и режима использования территории
объекта культурного наследия регионального значения
«б. Военная школа»**

В соответствии со статьей 3.1, подпунктом 10 пункта 2 статьи 33 Федерального закона от 25.06.2002 № 73-ФЗ «Об объектах культурного наследия (памятниках истории и культуры) народов Российской Федерации» и пунктом 3.12 Положения о Комитете по государственному контролю, использованию и охране памятников истории и культуры, утвержденного постановлением Правительства Санкт-Петербурга от 28.04.2004 № 651, на основании историко-культурного исследования, выполненного ООО «Петрокарта» (от 09.10.2023 рег. № 01-43-24374/23-0-0):

1. Утвердить:

1.1. Границы территории объекта культурного наследия регионального значения «б. Военная школа», расположенного по адресу: Санкт-Петербург, г. Петергоф, Разводная ул., 15, согласно приложению № 1 к распоряжению.

1.2. Режим использования территории объекта культурного наследия регионального значения «б. Военная школа», расположенного по адресу: Санкт-Петербург, г. Петергоф, Разводная ул., 15, согласно приложению № 2 к распоряжению.

2. План границ комплекса Военной школы, памятника истории и культуры местного значения, утвержденный КГИОП 18.01.2000, признать утратившим силу.

3. Начальнику отдела государственного реестра объектов культурного наследия обеспечить:

3.1. Направление в Управление Федеральной службы государственной регистрации, кадастра и картографии по Санкт-Петербургу, Комитет по градостроительству и архитектуре копий распоряжений в срок, не превышающий пяти рабочих дней со дня издания распоряжения.

3.2. Уведомление лиц, являющихся собственниками или иными законными владельцами объекта, указанного в пункте 1 распоряжения, в срок, не превышающий трех рабочих дней со дня издания распоряжения.

3.3. Размещение настоящего распоряжения в электронной форме в локальной компьютерной сети КГИОП и его официальное опубликование.

3.4. Внесение соответствующих изменений в «Геоинформационную базу данных по объектам культурного наследия, границам и режимам зон охраны на территории Санкт-Петербурга».

4. Контроль за выполнением распоряжения возложить на начальника Управления государственного реестра объектов культурного наследия.

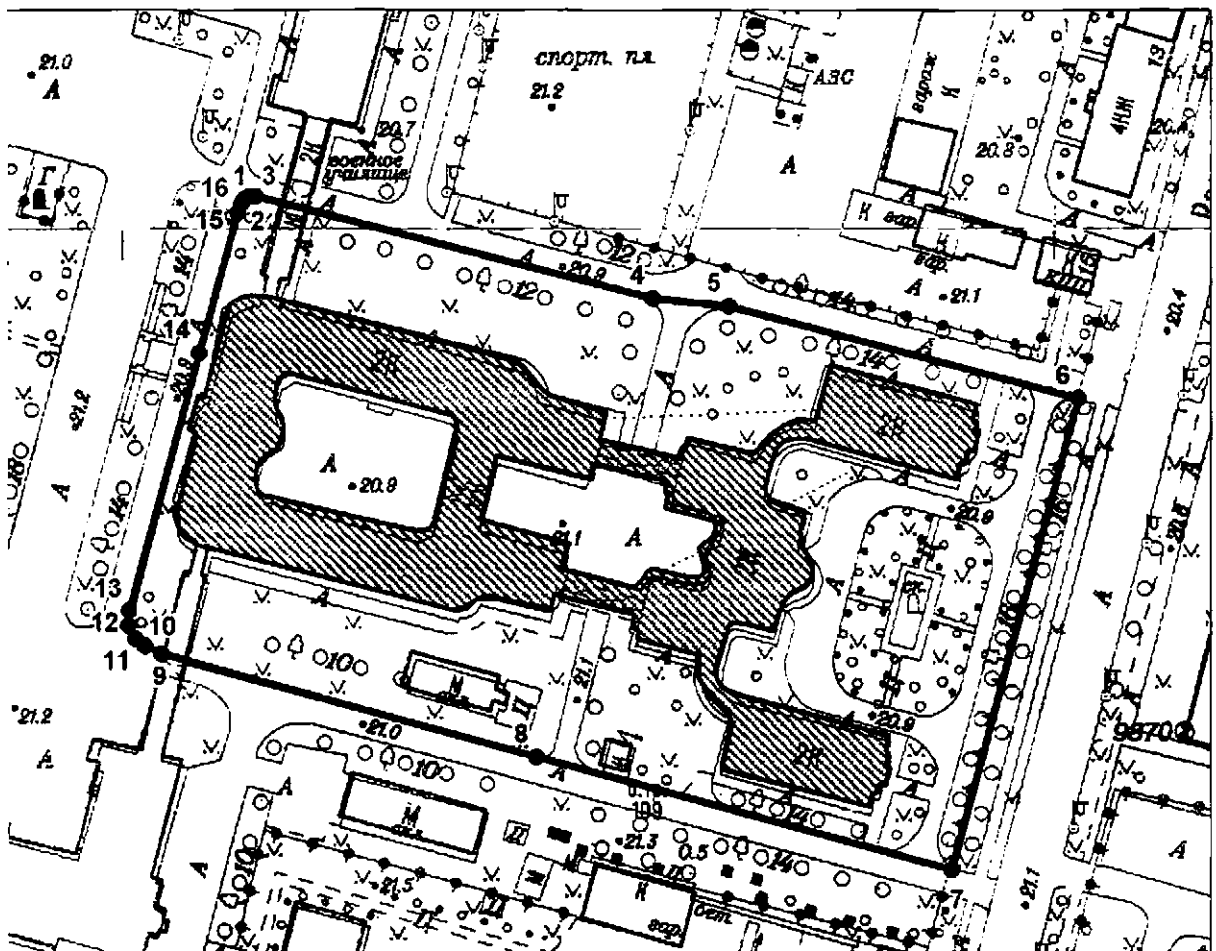
**Временно исполняющий обязанности
председателя КГИОП**



А.В. Михайлов





Границы территории объекта культурного наследия регионального значения «б. Военная школа»
(далее – объект культурного наследия), расположенного по адресу: Санкт-Петербург, г. Петергоф,
Разводная ул., 15

1. Схема границ территории объекта культурного наследия:



Масштаб 1:2000

Условные обозначения:

-  граница территории объекта культурного наследия
-  характерная точка границы территории объекта культурного наследия
-  объект культурного наследия регионального значения;
-  здания и сооружения

Перечень координат характерных точек границ территории
объекта культурного наследия:

Сведения о местоположении границ объекта					
1. Система координат <u>СК-1964</u>					
2. Сведения о характерных точках границ объекта					
Обозначение характерных точек границ	Координаты, м		Метод определения координат характерной точки	Средняя квадратическая погрешность положения характерной точки (M _п), м	Описание обозначения точки на местности (при наличии)
	X	Y			
1	2	3	4	5	6
1	88006.69	90425.93	Картометрический метод	0.10	–
2	88007.19	90426.83	Картометрический метод	0.10	–
3	88007.14	90428.27	Картометрический метод	0.10	–
4	87985.18	90513.75	Картометрический метод	0.10	–
5	87983.45	90530.11	Картометрический метод	0.10	–
6	87963.47	90605.02	Картометрический метод	0.10	–
7	87862.06	90577.84	Картометрический метод	0.10	–
8	87886.62	90488.66	Картометрический метод	0.10	–
9	87908.98	90408.01	Картометрический метод	0.10	–
10	87910.60	90404.42	Картометрический метод	0.10	–
11	87912.12	90402.38	Картометрический метод	0.10	–
12	87915.01	90400.88	Картометрический метод	0.10	–
13	87918.25	90401.13	Картометрический метод	0.10	–
14	87973.53	90416.13	Картометрический метод	0.10	–
15	88003.60	90424.51	Картометрический метод	0.10	–
16	88005.71	90425.32	Картометрический метод	0.10	–
1	88006.69	90425.93	Картометрический метод	0.10	–

Режим использования территории объекта культурного наследия регионального значения
«б. Военная школа», расположенного по адресу: Санкт-Петербург, г. Петергоф, Разводная ул., 15

1. На территории объекта культурного наследия запрещаются: строительство объектов капитального строительства и увеличение объемно-пространственных характеристик существующих на территории объекта культурного наследия объектов капитального строительства; проведение земляных, строительных, мелиоративных и иных работ, за исключением работ по сохранению (воссозданию) объекта культурного наследия или его отдельных элементов, сохранению историко-градостроительной или природной среды объекта культурного наследия, работ по капитальному ремонту общего имущества в многоквартирных домах, являющихся объектами культурного наследия, работ по капитальному ремонту общего имущества в многоквартирных домах, расположенных на территориях объектов культурного наследия и не являющихся объектами культурного наследия.

2. На территории объекта культурного наследия разрешается ведение хозяйственной деятельности, не противоречащей требованиям обеспечения сохранности объекта культурного наследия и позволяющей обеспечить функционирование объекта культурного наследия в современных условиях.

3. Требования к осуществлению деятельности в границах территории объекта культурного наследия и требования к содержанию и использованию территории объекта культурного наследия устанавливаются законодательством Российской Федерации и Санкт-Петербурга об объектах культурного наследия.