



ПРАВИТЕЛЬСТВО САНКТ-ПЕТЕРБУРГА
КОМИТЕТ ПО ГОСУДАРСТВЕННОМУ КОНТРОЛЮ, ИСПОЛЬЗОВАНИЮ
И ОХРАНЕ ПАМЯТНИКОВ ИСТОРИИ И КУЛЬТУРЫ
РАСПОРЯЖЕНИЕ

окуд

09.07.2024

№ 902-рп

**Об утверждении границ и режима использования территории
объекта культурного наследия регионального значения
«Дача Крона с территорией»**

В соответствии со статьей 3.1, подпунктом 10 пункта 2 статьи 33 Федерального закона от 25.06.2002 № 73-ФЗ «Об объектах культурного наследия (памятниках истории и культуры) народов Российской Федерации» и пунктом 3.12 Положения о Комитете по государственному контролю, использованию и охране памятников истории и культуры, утвержденного постановлением Правительства Санкт-Петербурга от 28.04.2004 № 651, на основании историко-культурного исследования, выполненного ООО «Петрокарта» (от 09.10.2023 рег. № 01-43-24374/23-0-0):

1. Утвердить:

1.1. Границы территории объекта культурного наследия регионального значения «Дача Крона с территорией», расположенного по адресу: г. Санкт-Петербург, город Петергоф, Приморская улица, дом 8, корпус 2, литера В, согласно приложению № 1 к распоряжению.

1.2. Режим использования территории объекта культурного наследия регионального значения «Дача Крона с территорией», расположенного по адресу: г. Санкт-Петербург, город Петергоф, Приморская улица, дом 8, корпус 2, литера В, согласно приложению № 2 к распоряжению.

2. План границ комплекса дачи Крона по Приморской ул., 8, корп. 2, памятника истории и культуры местного значения, утвержденный КГИОП 18.01.2000, признать утратившим силу.

3. Начальнику отдела государственного реестра объектов культурного наследия обеспечить:

3.1. Направление в Управление Федеральной службы государственной регистрации, кадастра и картографии по Санкт-Петербургу, Комитет по градостроительству и архитектуре копий распоряжений в срок, не превышающий пяти рабочих дней со дня издания распоряжения.


3.2. Уведомление лиц, являющихся собственниками или иными законными владельцами объекта, указанного в пункте 1 распоряжения, в срок, не превышающий трех рабочих дней со дня издания распоряжения.

3.3. Размещение настоящего распоряжения в электронной форме в локальной компьютерной сети КГИОП и его официальное опубликование.

3.4. Внесение соответствующих изменений в «Геоинформационную базу данных по объектам культурного наследия, границам и режимам зон охраны на территории Санкт-Петербурга».

4. Контроль за выполнением распоряжения возложить на начальника Управления государственного реестра объектов культурного наследия.

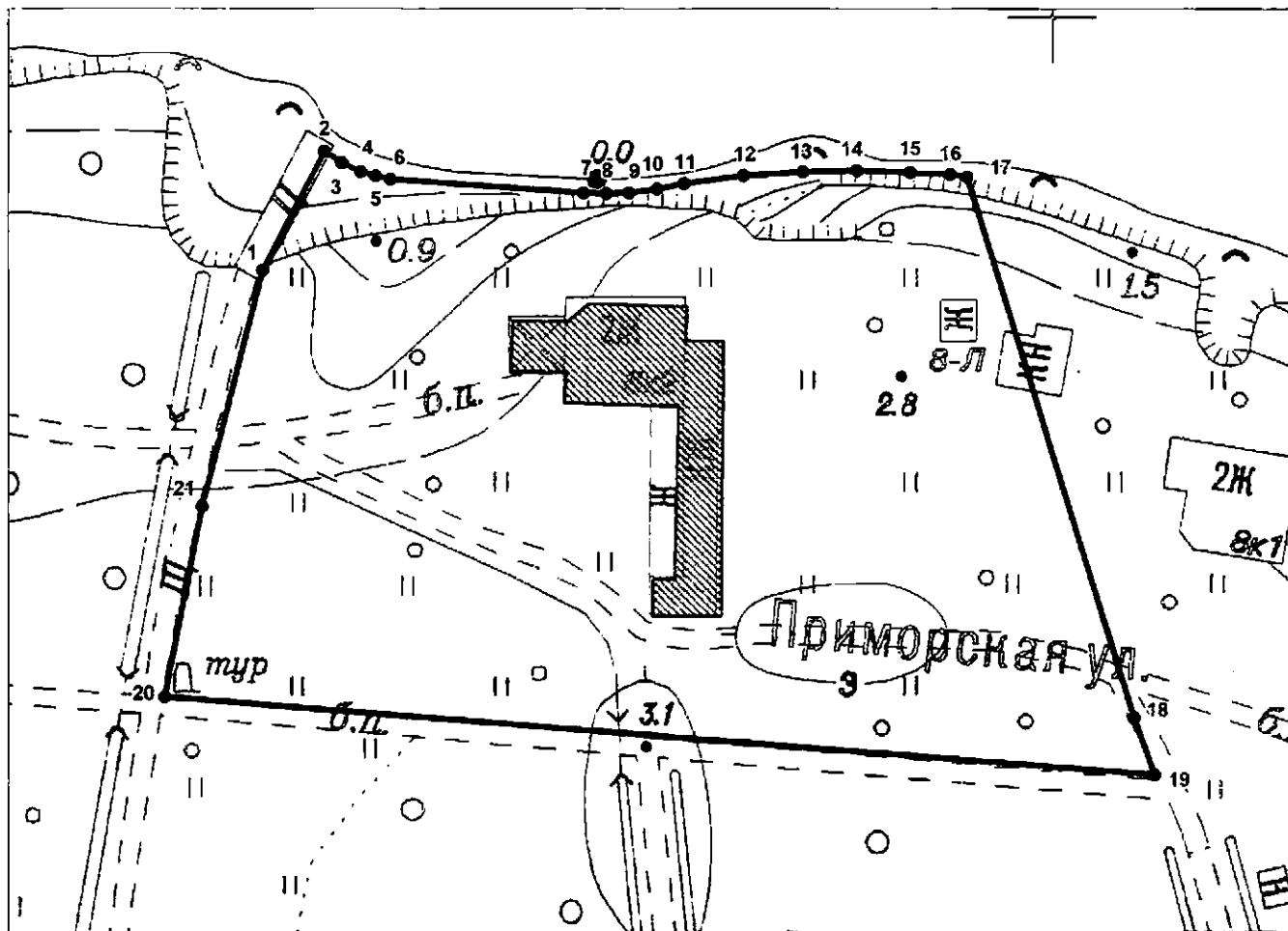
**Временно исполняющий обязанности
председателя КГИОП**



А.В. Михайлов




Границы территории объекта культурного наследия регионального значения
«Дача Крона с территорией» (далее – объект культурного наследия), расположенного по адресу:
г. Санкт-Петербург, город Петергоф, Приморская улица, дом 8, корпус 2, литера В

1. Схема границ территории объекта культурного наследия:



Масштаб 1:1000

Условные обозначения:

-  граница территории объекта культурного наследия
-  1 характеристическая точка границы территории объекта культурного наследия
-  территория, занимаемая объектом культурного наследия регионального значения

Перечень координат характерных точек границ территории
объекта культурного наследия:

Сведения о местоположении границ объекта					
1. Система координат СК-1964					
2. Сведения о характерных точках границ объекта					
Обозначение характерных точек границ	Координаты, м		Метод определения координат характерной точки	Средняя квадратическая погрешность положения характерной точки (M _t), м	Описание обозначения точки на местности (при наличии)
	X	Y			
1	2	3	4	5	6
1	90165.52	88291.95	Аналитический метод	0.10	–
2	90181.90	88300.44	Аналитический метод	0.10	–
3	90180.30	88302.83	Аналитический метод	0.10	–
4	90179.12	88305.46	Аналитический метод	0.10	–
5	90178.49	88307.46	Аналитический метод	0.10	–
6	90178.12	88309.54	Аналитический метод	0.10	–
7	90176.25	88336.01	Аналитический метод	0.10	–
8	90176.12	88339.16	Аналитический метод	0.10	–
9	90176.26	88342.27	Аналитический метод	0.10	–
10	90176.71	88346.13	Аналитический метод	0.10	–
11	90177.54	88349.81	Аналитический метод	0.10	–
12	90178.62	88357.93	Аналитический метод	0.10	–
13	90179.14	88366.10	Аналитический метод	0.10	–
14	90179.32	88373.43	Аналитический метод	0.10	–
15	90179.02	88380.75	Аналитический метод	0.10	–
16	90178.75	88386.26	Аналитический метод	0.10	–
17	90178.44	88388.53	Аналитический метод	0.10	–
18	90104.08	88411.40	Аналитический метод	0.10	–
19	90096.20	88414.20	Аналитический метод	0.10	–
20	90107.16	88278.52	Аналитический метод	0.10	–
21	90133.27	88283.68	Аналитический метод	0.10	–
1	90165.52	88291.95	Аналитический метод	0.10	–

Режим использования территории объекта культурного наследия регионального значения «Дача Крона с территорией», расположенного по адресу: г. Санкт-Петербург, город Петергоф, Приморская улица, дом 8, корпус 2, литера В

1. На территории объекта культурного наследия запрещаются: строительство объектов капитального строительства и увеличение объемно-пространственных характеристик существующих на территории объекта культурного наследия объектов капитального строительства; проведение земляных, строительных, мелиоративных и иных работ, за исключением работ по сохранению (воссозданию) объекта культурного наследия или его отдельных элементов, сохранению историко-градостроительной или природной среды объекта культурного наследия, работ по капитальному ремонту общего имущества в многоквартирных домах, являющихся объектами культурного наследия, работ по капитальному ремонту общего имущества в многоквартирных домах, расположенных на территориях объектов культурного наследия и не являющихся объектами культурного наследия.

2. На территории объекта культурного наследия разрешается ведение хозяйственной деятельности, не противоречащей требованиям обеспечения сохранности объекта культурного наследия и позволяющей обеспечить функционирование объекта культурного наследия в современных условиях.

3. Требования к осуществлению деятельности в границах территории объекта культурного наследия и требования к содержанию и использованию территории объекта культурного наследия устанавливаются законодательством Российской Федерации и Санкт-Петербурга об объектах культурного наследия.