



ПРАВИТЕЛЬСТВО САНКТ-ПЕТЕРБУРГА  
КОМИТЕТ ПО ГОСУДАРСТВЕННОМУ КОНТРОЛЮ, ИСПОЛЬЗОВАНИЮ  
И ОХРАНЕ ПАМЯТНИКОВ ИСТОРИИ И КУЛЬТУРЫ  
РАСПОРЯЖЕНИЕ

окуд

10.07.2024

№ 915-рп

**Об утверждении границ и режима использования территории  
объекта культурного наследия регионального значения  
«Ансамбль привокзальной площади»**

В соответствии со статьей 3.1, подпунктом 10 пункта 2 статьи 33 Федерального закона от 25.06.2002 № 73-ФЗ «Об объектах культурного наследия (памятниках истории и культуры) народов Российской Федерации» и пунктом 3.12 Положения о Комитете по государственному контролю, использованию и охране памятников истории и культуры, утвержденного постановлением Правительства Санкт-Петербурга от 28.04.2004 № 651, на основании историко-культурного исследования, выполненного ООО «Петрокарта» (от 09.10.2023 рег. № 01-43-24374/23-0-0):

1. Утвердить:

1.1. Границы территории объекта культурного наследия регионального значения «Ансамбль привокзальной площади», расположенного по адресу: Санкт-Петербург, г. Пушкин, Привокзальная пл., 2, 4, 6, 8, Широкая ул., 26, согласно приложению № 1 к распоряжению.

1.2. Режим использования территории объекта культурного наследия регионального значения «Ансамбль привокзальной площади», расположенного по адресу: Санкт-Петербург, г. Пушкин, Привокзальная пл., 2, 4, 6, 8, Широкая ул., 26, согласно приложению № 2 к распоряжению.

2. План границ территории памятника истории и культуры местного значения «Ансамбль привокзальной площади», утвержденный КГИОП 19.09.2002, признать утратившим силу.

3. Начальнику отдела государственного реестра объектов культурного наследия обеспечить:

3.1. Направление в Управление Федеральной службы государственной регистрации, кадастра и картографии по Санкт-Петербургу, Комитет по градостроительству и архитектуре копий распоряжений в срок, не превышающий пяти рабочих дней со дня издания распоряжения.


3.2. Уведомление лиц, являющихся собственниками или иными законными владельцами объекта, указанного в пункте 1 распоряжения, в срок, не превышающий трех рабочих дней со дня издания распоряжения.

3.3. Размещение настоящего распоряжения в электронной форме в локальной компьютерной сети КГИОП и его официальное опубликование.

3.4. Внесение соответствующих изменений в «Геоинформационную базу данных по объектам культурного наследия, границам и режимам зон охраны на территории Санкт-Петербурга».

4. Контроль за выполнением распоряжения возложить на начальника Управления государственного реестра объектов культурного наследия.

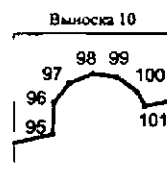
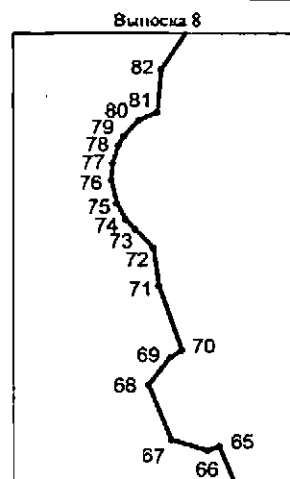
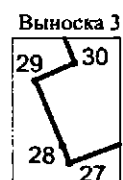
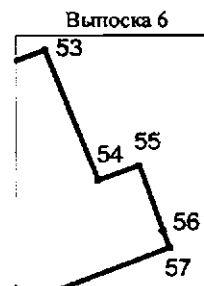
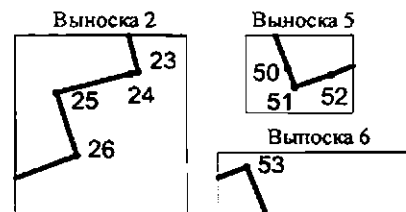
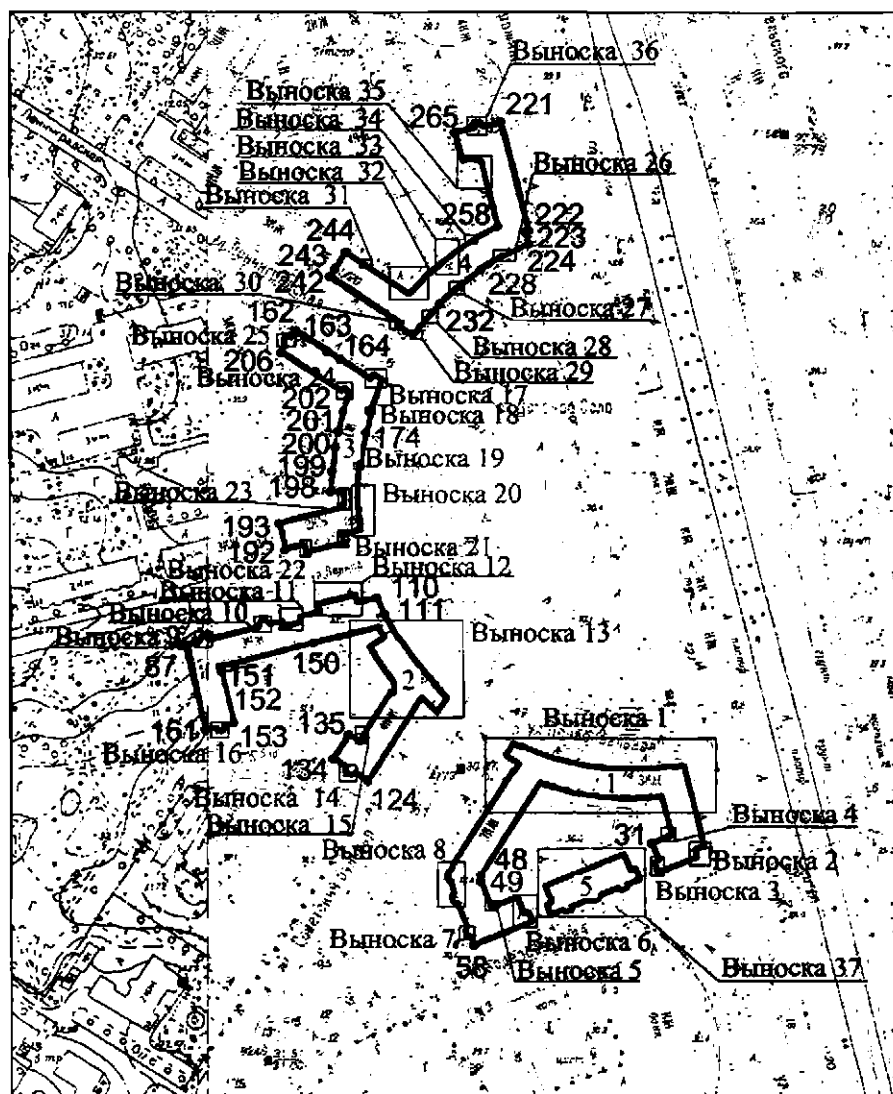
**Временно исполняющий обязанности  
председателя КГИОП**



**А.В. Михайлов**

Границы территории объекта культурного наследия регионального значения  
«Ансамбль привокзальной площади» (далее – объект культурного наследия), расположенного  
по адресу: Санкт-Петербург, г. Пушкин, Привокзальная пл., 2, 4, 6, 8, Широкая ул., 26

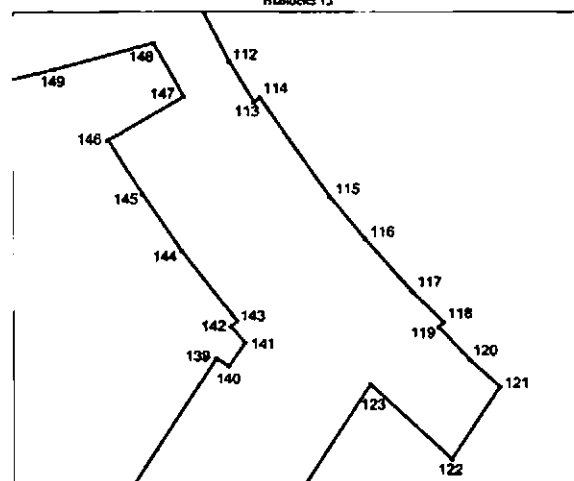
1. Схема границ территории объекта культурного наследия:

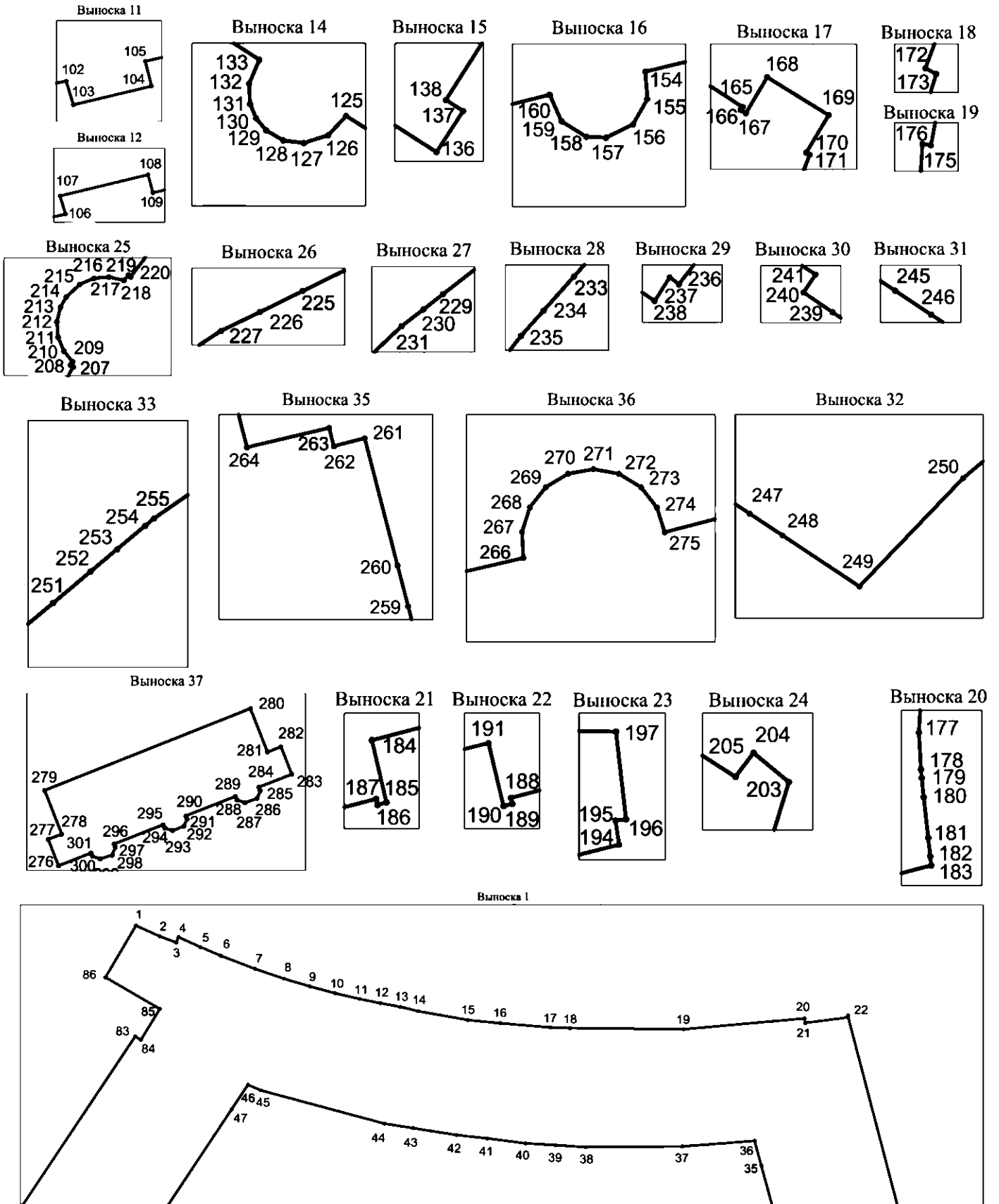


Масштаб 1:4000

Условные обозначения:

- граница территории объекта культурного наследия
- 1 характерная точка границы территории объекта культурного наследия
- территория, занимаемая объектом культурного наследия регионального значения





Экспликация:

1-5. Жилые дома (пять).

**Перечень координат характерных точек границ территории  
объекта культурного наследия:**

Сведения о местоположении границ объекта					
1. Система координат <u>СК-1964</u>					
2. Сведения о характерных точках границ объекта					
Обозначение характерных точек границ	Координаты, м		Метод определения координат характерной точки	Средняя квадратическая погрешность положения характерной точки (M <sub>r</sub> ), м	Описание обозначения точки на местности (при наличии)
	X	Y			
1	2	3	4	5	6
1	70473.62	120144.21	Метод спутниковых геодезических измерений (определений)	0.10	–
2	70472.35	120146.91	Геодезический метод	0.10	–
3	70471.64	120148.76	Метод спутниковых геодезических измерений (определений)	0.10	–
4	70472.27	120149.01	Метод спутниковых геодезических измерений (определений)	0.10	–
5	70471.11	120151.48	Метод спутниковых геодезических измерений (определений)	0.10	–
6	70470.12	120153.75	Метод спутниковых геодезических измерений (определений)	0.10	–
7	70468.59	120157.62	Метод спутниковых геодезических измерений (определений)	0.10	–
8	70467.46	120160.87	Метод спутниковых геодезических измерений (определений)	0.10	–
9	70466.56	120163.79	Метод спутниковых геодезических измерений (определений)	0.10	–
10	70465.79	120166.59	Метод спутниковых геодезических измерений (определений)	0.10	–
11	70465.11	120169.40	Метод спутниковых геодезических измерений (определений)	0.10	–
12	70464.61	120171.75	Метод спутниковых геодезических измерений (определений)	0.10	–
13	70464.19	120174.01	Метод спутниковых геодезических измерений (определений)	0.10	–
14	70463.69	120176.02	Метод спутниковых геодезических измерений (определений)	0.10	–
15	70462.67	120181.59	Геодезический метод	0.10	–
16	70462.30	120185.26	Геодезический метод	0.10	–
17	70461.81	120190.91	Метод спутниковых геодезических измерений (определений)	0.10	–
18	70461.73	120193.09	Метод спутниковых геодезических измерений (определений)	0.10	–
19	70461.60	120205.92	Метод спутниковых геодезических измерений (определений)	0.10	–
20	70462.85	120219.53	Метод спутниковых геодезических измерений (определений)	0.10	–
21	70462.33	120219.61	Метод спутниковых геодезических измерений (определений)	0.10	–
22	70462.98	120224.43	Геодезический метод	0.10	–
23	70425.22	120234.04	Геодезический метод	0.10	–
24	70425.11	120233.64	Метод спутниковых геодезических измерений (определений)	0.10	–
25	70423.99	120229.38	Метод спутниковых геодезических измерений (определений)	0.10	–
26	70420.32	120230.53	Метод спутниковых геодезических измерений (определений)	0.10	–
27	70413.23	120212.18	Метод спутниковых геодезических измерений (определений)	0.10	–
28	70414.24	120211.79	Геодезический метод	0.10	–
29	70418.08	120210.22	Геодезический метод	0.10	–
30	70419.14	120212.48	Геодезический метод	0.10	–

31	70426.94	120209.37	Геодезический метод	0.10	-
32	70429.43	120215.93	Геодезический метод	0.10	-
33	70430.43	120218.79	Метод спутниковых геодезических измерений (определений)	0.10	-
34	70432.24	120218.23	Геодезический метод	0.10	-
35	70445.84	120214.64	Геодезический метод	0.10	-
36	70448.67	120213.89	Метод спутниковых геодезических измерений (определений)	0.10	-
37	70448.02	120205.76	Геодезический метод	0.10	-
38	70447.94	120194.85	Геодезический метод	0.10	-
39	70448.17	120191.47	Геодезический метод	0.10	-
40	70448.37	120188.09	Геодезический метод	0.10	-
41	70448.95	120183.79	Геодезический метод	0.10	-
42	70449.34	120180.33	Геодезический метод	0.10	-
43	70450.14	120175.44	Геодезический метод	0.10	-
44	70450.67	120172.20	Геодезический метод	0.10	-
45	70454.53	120158.26	Геодезический метод	0.10	-
46	70455.16	120156.81	Метод спутниковых геодезических измерений (определений)	0.10	-
47	70452.29	120154.96	Геодезический метод	0.10	-
48	70412.29	120129.15	Геодезический метод	0.10	-
49	70409.35	120128.96	Геодезический метод	0.10	-
50	70398.27	120133.23	Геодезический метод	0.10	-
51	70397.19	120133.63	Метод спутниковых геодезических измерений (определений)	0.10	-
52	70397.91	120135.70	Геодезический метод	0.10	-
53	70401.91	120145.88	Геодезический метод	0.10	-
54	70394.18	120148.96	Геодезический метод	0.10	-
55	70395.06	120151.30	Геодезический метод	0.10	-
56	70391.23	120152.66	Геодезический метод	0.10	-
57	70390.23	120153.05	Метод спутниковых геодезических измерений (определений)	0.10	-
58	70379.54	120125.87	Метод спутниковых геодезических измерений (определений)	0.10	-
59	70383.29	120124.20	Метод спутниковых геодезических измерений (определений)	0.10	-
60	70383.19	120123.78	Метод спутниковых геодезических измерений (определений)	0.10	-
61	70383.75	120122.27	Метод спутниковых геодезических измерений (определений)	0.10	-
62	70386.05	120121.35	Метод спутниковых геодезических измерений (определений)	0.10	-
63	70387.47	120121.99	Метод спутниковых геодезических измерений (определений)	0.10	-
64	70387.69	120122.45	Метод спутниковых геодезических измерений (определений)	0.10	-
65	70399.17	120118.04	Метод спутниковых геодезических измерений (определений)	0.10	-
66	70398.98	120117.53	Метод спутниковых геодезических измерений (определений)	0.10	-
67	70399.48	120115.90	Метод спутниковых геодезических измерений (определений)	0.10	-
68	70402.03	120114.88	Метод спутниковых геодезических измерений (определений)	0.10	-
69	70403.34	120115.88	Метод спутниковых геодезических измерений (определений)	0.10	-
70	70403.64	120116.38	Метод спутниковых геодезических измерений (определений)	0.10	-
71	70406.64	120115.36	Геодезический метод	0.10	-
72	70408.39	120115.11	Аналитический метод	0.10	-
73	70409.25	120114.30	Аналитический метод	0.10	-
74	70409.70	120113.86	Аналитический метод	0.10	-
75	70410.44	120113.47	Геодезический метод	0.10	-
76	70411.52	120113.23	Аналитический метод	0.10	-
77	70412.29	120113.29	Аналитический метод	0.10	-
78	70413.10	120113.56	Аналитический метод	0.10	-
79	70413.55	120113.81	Аналитический метод	0.10	-
80	70414.26	120114.46	Аналитический метод	0.10	-
81	70414.63	120115.30	Метод спутниковых геодезических измерений (определений)	0.10	-

82	70416.61	120115.47	Метод спутниковых геодезических измерений (определений)	0.10	–
83	70460.77	120144.13	Метод спутниковых геодезических измерений (определений)	0.10	–
84	70460.36	120144.76	Геодезический метод	0.10	–
85	70463.95	120146.90	Геодезический метод	0.10	–
86	70467.61	120140.78	Геодезический метод	0.10	–
1	70473.62	120144.21	Метод спутниковых геодезических измерений (определений)	0.10	–
87	70519.83	119990.18	Метод спутниковых геодезических измерений (определений)	0.10	–
88	70521.43	119996.75	Метод спутниковых геодезических измерений (определений)	0.10	–
89	70522.82	119996.82	Метод спутниковых геодезических измерений (определений)	0.10	–
90	70523.90	119997.66	Метод спутниковых геодезических измерений (определений)	0.10	–
91	70524.32	119999.01	Метод спутниковых геодезических измерений (определений)	0.10	–
92	70523.91	120000.31	Метод спутниковых геодезических измерений (определений)	0.10	–
93	70523.24	120000.95	Метод спутниковых геодезических измерений (определений)	0.10	–
94	70522.38	120001.27	Метод спутниковых геодезических измерений (определений)	0.10	–
95	70528.23	120024.68	Метод спутниковых геодезических измерений (определений)	0.10	–
96	70529.88	120024.77	Метод спутниковых геодезических измерений (определений)	0.10	–
97	70530.88	120025.56	Метод спутниковых геодезических измерений (определений)	0.10	–
98	70531.36	120026.74	Метод спутниковых геодезических измерений (определений)	0.10	–
99	70531.20	120027.95	Метод спутниковых геодезических измерений (определений)	0.10	–
100	70530.44	120028.97	Метод спутниковых геодезических измерений (определений)	0.10	–
101	70529.68	120029.37	Метод спутниковых геодезических измерений (определений)	0.10	–
102	70531.02	120035.75	Метод спутниковых геодезических измерений (определений)	0.10	–
103	70528.55	120036.47	Метод спутниковых геодезических измерений (определений)	0.10	–
104	70530.49	120044.39	Метод спутниковых геодезических измерений (определений)	0.10	–
105	70533.08	120043.75	Метод спутниковых геодезических измерений (определений)	0.10	–
106	70535.48	120053.43	Метод спутниковых геодезических измерений (определений)	0.10	–
107	70539.28	120052.31	Метод спутниковых геодезических измерений (определений)	0.10	–
108	70543.71	120070.17	Метод спутниковых геодезических измерений (определений)	0.10	–
109	70539.91	120071.14	Метод спутниковых геодезических измерений (определений)	0.10	–
110	70542.18	120080.23	Метод спутниковых геодезических измерений (определений)	0.10	–
111	70534.47	120083.78	Метод спутниковых геодезических измерений (определений)	0.10	–
112	70526.58	120087.84	Геодезический метод	0.10	–
113	70522.72	120090.15	Геодезический метод	0.10	–
114	70523.14	120090.69	Геодезический метод	0.10	–
115	70513.65	120097.19	Геодезический метод	0.10	–
116	70509.56	120100.47	Геодезический метод	0.10	–
117	70504.41	120104.87	Геодезический метод	0.10	–
118	70501.38	120107.80	Геодезический метод	0.10	–
119	70500.90	120107.37	Геодезический метод	0.10	–
120	70497.68	120110.27	Геодезический метод	0.10	–
121	70495.09	120113.04	Геодезический метод	0.10	–

122	70488.11	120108.54	Геодезический метод	0.10	–
123	70495.34	120100.97	Метод спутниковых геодезических измерений (определений)	0.10	–
124	70456.00	120075.94	Метод спутниковых геодезических измерений (определений)	0.10	–
125	70459.95	120069.75	Метод спутниковых геодезических измерений (определений)	0.10	–
126	70459.06	120068.93	Метод спутниковых геодезических измерений (определений)	0.10	–
127	70458.70	120067.81	Метод спутниковых геодезических измерений (определений)	0.10	–
128	70458.82	120066.87	Метод спутниковых геодезических измерений (определений)	0.10	–
129	70459.28	120066.08	Метод спутниковых геодезических измерений (определений)	0.10	–
130	70459.83	120065.62	Метод спутниковых геодезических измерений (определений)	0.10	–
131	70460.49	120065.34	Метод спутниковых геодезических измерений (определений)	0.10	–
132	70461.43	120065.30	Метод спутниковых геодезических измерений (определений)	0.10	–
133	70462.52	120065.77	Метод спутниковых геодезических измерений (определений)	0.10	–
134	70466.43	120059.69	Метод спутниковых геодезических измерений (определений)	0.10	–
135	70477.85	120067.01	Метод спутниковых геодезических измерений (определений)	0.10	–
136	70474.01	120073.00	Метод спутниковых геодезических измерений (определений)	0.10	–
137	70476.84	120074.82	Метод спутниковых геодезических измерений (определений)	0.10	–
138	70477.60	120073.64	Метод спутниковых геодезических измерений (определений)	0.10	–
139	70497.89	120086.59	Метод спутниковых геодезических измерений (определений)	0.10	–
140	70497.15	120087.77	Метод спутниковых геодезических измерений (определений)	0.10	–
141	70499.43	120089.28	Метод спутниковых геодезических измерений (определений)	0.10	–
142	70500.99	120087.96	Метод спутниковых геодезических измерений (определений)	0.10	–
143	70501.54	120088.52	Метод спутниковых геодезических измерений (определений)	0.10	–
144	70508.41	120083.36	Метод спутниковых геодезических измерений (определений)	0.10	–
145	70513.91	120079.71	Метод спутниковых геодезических измерений (определений)	0.10	–
146	70519.12	120076.48	Геодезический метод	0.10	–
147	70523.25	120083.58	Геодезический метод	0.10	–
148	70528.35	120080.74	Метод спутниковых геодезических измерений (определений)	0.10	–
149	70525.83	120071.45	Метод спутниковых геодезических измерений (определений)	0.10	–
150	70520.83	120050.63	Метод спутниковых геодезических измерений (определений)	0.10	–
151	70509.75	120006.57	Метод спутниковых геодезических измерений (определений)	0.10	–
152	70507.57	120007.09	Метод спутниковых геодезических измерений (определений)	0.10	–
153	70483.40	120012.92	Метод спутниковых геодезических измерений (определений)	0.10	–
154	70482.35	120008.47	Метод спутниковых геодезических измерений (определений)	0.10	–
155	70481.09	120008.56	Метод спутниковых геодезических измерений (определений)	0.10	–
156	70479.92	120007.90	Метод спутниковых геодезических измерений (определений)	0.10	–
157	70479.32	120006.67	Метод спутниковых геодезических измерений (определений)	0.10	–
158	70479.36	120005.77	Метод спутниковых геодезических измерений (определений)	0.10	–



159	70480.07	120004.63	Метод спутниковых геодезических измерений (определений)	0.10	–
160	70481.29	120004.08	Метод спутниковых геодезических измерений (определений)	0.10	–
161	70480.18	119999.69	Метод спутниковых геодезических измерений (определений)	0.10	–
87	70519.83	119990.18	Метод спутниковых геодезических измерений (определений)	0.10	–
162	70667.36	120042.18	Метод спутниковых геодезических измерений (определений)	0.10	–
163	70657.69	120057.28	Метод спутниковых геодезических измерений (определений)	0.10	–
164	70653.84	120063.26	Метод спутниковых геодезических измерений (определений)	0.10	–
165	70644.85	120077.23	Геодезический метод	0.10	–
166	70644.64	120077.09	Геодезический метод	0.10	–
167	70644.41	120077.45	Геодезический метод	0.10	–
168	70646.89	120078.92	Метод спутниковых геодезических измерений (определений)	0.10	–
169	70644.28	120083.16	Метод спутниковых геодезических измерений (определений)	0.10	–
170	70641.70	120081.62	Метод спутниковых геодезических измерений (определений)	0.10	–
171	70641.56	120081.84	Метод спутниковых геодезических измерений (определений)	0.10	–
172	70630.03	120077.49	Метод спутниковых геодезических измерений (определений)	0.10	–
173	70629.63	120078.23	Метод спутниковых геодезических измерений (определений)	0.10	–
174	70619.65	120075.26	Метод спутниковых геодезических измерений (определений)	0.10	–
175	70604.21	120072.27	Метод спутниковых геодезических измерений (определений)	0.10	–
176	70604.29	120071.69	Метод спутниковых геодезических измерений (определений)	0.10	–
177	70591.79	120070.93	Метод спутниковых геодезических измерений (определений)	0.10	–
178	70586.85	120071.20	Метод спутниковых геодезических измерений (определений)	0.10	–
179	70585.69	120071.32	Метод спутниковых геодезических измерений (определений)	0.10	–
180	70583.11	120071.58	Метод спутниковых геодезических измерений (определений)	0.10	–
181	70577.64	120072.19	Метод спутниковых геодезических измерений (определений)	0.10	–
182	70575.13	120072.46	Метод спутниковых геодезических измерений (определений)	0.10	–
183	70573.93	120072.59	Метод спутниковых геодезических измерений (определений)	0.10	–
184	70571.68	120063.94	Метод спутниковых геодезических измерений (определений)	0.10	–
185	70567.59	120064.90	Метод спутниковых геодезических измерений (определений)	0.10	–
186	70567.44	120064.32	Геодезический метод	0.10	–
187	70567.83	120064.22	Метод спутниковых геодезических измерений (определений)	0.10	–
188	70563.52	120047.59	Геодезический метод	0.10	–
189	70563.13	120047.69	Геодезический метод	0.10	–
190	70562.98	120047.11	Метод спутниковых геодезических измерений (определений)	0.10	–
191	70567.11	120046.12	Геодезический метод	0.10	–
192	70564.92	120037.55	Метод спутниковых геодезических измерений (определений)	0.10	–
193	70577.02	120034.46	Метод спутниковых геодезических измерений (определений)	0.10	–
194	70584.49	120064.65	Метод спутниковых геодезических измерений (определений)	0.10	–
195	70586.07	120064.42	Метод спутниковых геодезических измерений (определений)	0.10	–

196	70586.15	120065.12	Геодезический метод	0.10	–
197	70591.90	120064.45	Геодезический метод	0.10	–
198	70591.99	120058.70	Метод спутниковых геодезических измерений (определений)	0.10	–
199	70601.46	120059.35	Метод спутниковых геодезических измерений (определений)	0.10	–
200	70612.87	120060.87	Метод спутниковых геодезических измерений (определений)	0.10	–
201	70620.22	120062.29	Метод спутниковых геодезических измерений (определений)	0.10	–
202	70629.44	120064.57	Метод спутниковых геодезических измерений (определений)	0.10	–
203	70638.51	120067.38	Метод спутниковых геодезических измерений (определений)	0.10	–
204	70640.43	120065.07	Метод спутниковых геодезических измерений (определений)	0.10	–
205	70638.85	120063.88	Метод спутниковых геодезических измерений (определений)	0.10	–
206	70657.19	120035.49	Метод спутниковых геодезических измерений (определений)	0.10	–
207	70660.17	120037.27	Метод спутниковых геодезических измерений (определений)	0.10	–
208	70660.27	120037.13	Метод спутниковых геодезических измерений (определений)	0.10	–
209	70660.44	120037.23	Метод спутниковых геодезических измерений (определений)	0.10	–
210	70660.98	120036.79	Аналитический метод	0.10	–
211	70661.71	120036.49	Аналитический метод	0.10	–
212	70662.49	120036.43	Аналитический метод	0.10	–
213	70663.25	120036.61	Аналитический метод	0.10	–
214	70663.76	120036.90	Метод спутниковых геодезических измерений (определений)	0.10	–
215	70664.42	120037.61	Аналитический метод	0.10	–
216	70664.73	120038.33	Аналитический метод	0.10	–
217	70664.79	120039.11	Аналитический метод	0.10	–
218	70664.62	120039.87	Метод спутниковых геодезических измерений (определений)	0.10	–
219	70664.89	120040.11	Метод спутниковых геодезических измерений (определений)	0.10	–
220	70664.80	120040.22	Метод спутниковых геодезических измерений (определений)	0.10	–
162	70667.36	120042.18	Метод спутниковых геодезических измерений (определений)	0.10	–
221	70764.95	120138.79	Метод спутниковых геодезических измерений (определений)	0.10	–
222	70714.03	120151.95	Метод спутниковых геодезических измерений (определений)	0.10	–
223	70713.62	120150.37	Метод спутниковых геодезических измерений (определений)	0.10	–
224	70707.93	120151.95	Метод спутниковых геодезических измерений (определений)	0.10	–
225	70703.58	120143.03	Метод спутниковых геодезических измерений (определений)	0.10	–
226	70702.14	120140.10	Метод спутниковых геодезических измерений (определений)	0.10	–
227	70700.84	120137.43	Метод спутниковых геодезических измерений (определений)	0.10	–
228	70695.65	120129.36	Метод спутниковых геодезических измерений (определений)	0.10	–
229	70688.11	120119.61	Метод спутниковых геодезических измерений (определений)	0.10	–
230	70687.05	120118.25	Метод спутниковых геодезических измерений (определений)	0.10	–
231	70685.91	120116.77	Метод спутниковых геодезических измерений (определений)	0.10	–
232	70679.57	120110.02	Метод спутниковых геодезических измерений (определений)	0.10	–
233	70675.98	120106.82	Метод спутниковых геодезических измерений (определений)	0.10	–

234	70673.63	120104.73	Метод спутниковых геодезических измерений (определений)	0.10	–
235	70671.89	120103.17	Метод спутниковых геодезических измерений (определений)	0.10	–
236	70666.12	120098.75	Геодезический метод	0.10	–
237	70666.61	120098.11	Геодезический метод	0.10	–
238	70664.98	120097.08	Метод спутниковых геодезических измерений (определений)	0.10	–
239	70668.58	120091.78	Метод спутниковых геодезических измерений (определений)	0.10	–
240	70669.94	120089.78	Метод спутниковых геодезических измерений (определений)	0.10	–
241	70671.18	120090.60	Метод спутниковых геодезических измерений (определений)	0.10	–
242	70692.41	120058.37	Метод спутниковых геодезических измерений (определений)	0.10	–
243	70696.24	120060.88	Геодезический метод	0.10	–
244	70703.88	120065.87	Геодезический метод	0.10	–
245	70698.83	120073.48	Метод спутниковых геодезических измерений (определений)	0.10	–
246	70697.19	120075.95	Метод спутниковых геодезических измерений (определений)	0.10	–
247	70689.54	120087.49	Метод спутниковых геодезических измерений (определений)	0.10	–
248	70687.91	120089.95	Метод спутниковых геодезических измерений (определений)	0.10	–
249	70684.13	120095.65	Метод спутниковых геодезических измерений (определений)	0.10	–
250	70692.18	120103.36	Метод спутниковых геодезических измерений (определений)	0.10	–
251	70697.62	120109.86	Метод спутниковых геодезических измерений (определений)	0.10	–
252	70699.78	120112.43	Метод спутниковых геодезических измерений (определений)	0.10	–
253	70701.30	120114.25	Метод спутниковых геодезических измерений (определений)	0.10	–
254	70702.91	120116.17	Метод спутниковых геодезических измерений (определений)	0.10	–
255	70703.40	120116.76	Метод спутниковых геодезических измерений (определений)	0.10	–
256	70708.61	120124.28	Метод спутниковых геодезических измерений (определений)	0.10	–
257	70710.13	120126.47	Метод спутниковых геодезических измерений (определений)	0.10	–
258	70716.27	120137.41	Метод спутниковых геодезических измерений (определений)	0.10	–
259	70734.95	120132.56	Метод спутниковых геодезических измерений (определений)	0.10	–
260	70738.00	120131.77	Метод спутниковых геодезических измерений (определений)	0.10	–
261	70747.43	120129.32	Метод спутниковых геодезических измерений (определений)	0.10	–
262	70746.83	120127.03	Метод спутниковых геодезических измерений (определений)	0.10	–
263	70748.19	120126.68	Метод спутниковых геодезических измерений (определений)	0.10	–
264	70746.75	120120.57	Метод спутниковых геодезических измерений (определений)	0.10	–
265	70759.98	120117.17	Метод спутниковых геодезических измерений (определений)	0.10	–
266	70761.87	120125.31	Метод спутниковых геодезических измерений (определений)	0.10	–
267	70762.83	120125.26	Метод спутниковых геодезических измерений (определений)	0.10	–
268	70763.74	120125.55	Метод спутниковых геодезических измерений (определений)	0.10	–
269	70764.50	120126.15	Метод спутниковых геодезических измерений (определений)	0.10	–
270	70764.99	120126.97	Метод спутниковых геодезических измерений (определений)	0.10	–

271	70765.16	120127.91	Метод спутниковых геодезических измерений (определений)	0.10	–
272	70764.99	120128.86	Метод спутниковых геодезических измерений (определений)	0.10	–
273	70764.49	120129.68	Метод спутниковых геодезических измерений (определений)	0.10	–
274	70763.74	120130.27	Метод спутниковых геодезических измерений (определений)	0.10	–
275	70762.82	120130.56	Метод спутниковых геодезических измерений (определений)	0.10	–
221	70764.95	120138.79	Метод спутниковых геодезических измерений (определений)	0.10	–
276	70393.57	120161.68	Геодезический метод	0.10	–
277	70398.32	120159.82	Метод спутниковых геодезических измерений (определений)	0.10	–
278	70399.27	120162.23	Геодезический метод	0.10	–
279	70407.12	120159.16	Метод спутниковых геодезических измерений (определений)	0.10	–
280	70421.81	120196.23	Метод спутниковых геодезических измерений (определений)	0.10	–
281	70413.99	120199.29	Геодезический метод	0.10	–
282	70414.94	120201.73	Геодезический метод	0.10	–
283	70410.01	120203.67	Геодезический метод	0.10	–
284	70407.69	120197.75	Метод спутниковых геодезических измерений (определений)	0.10	–
285	70407.07	120197.99	Метод спутниковых геодезических измерений (определений)	0.10	–
286	70405.71	120197.46	Метод спутниковых геодезических измерений (определений)	0.10	–
287	70404.87	120195.21	Метод спутниковых геодезических измерений (определений)	0.10	–
288	70405.45	120193.76	Метод спутниковых геодезических измерений (определений)	0.10	–
289	70406.04	120193.51	Метод спутниковых геодезических измерений (определений)	0.10	–
290	70402.55	120184.61	Метод спутниковых геодезических измерений (определений)	0.10	–
291	70401.95	120184.84	Метод спутниковых геодезических измерений (определений)	0.10	–
292	70400.67	120184.23	Метод спутниковых геодезических измерений (определений)	0.10	–
293	70399.88	120182.20	Метод спутниковых геодезических измерений (определений)	0.10	–
294	70400.38	120180.77	Метод спутниковых геодезических измерений (определений)	0.10	–
295	70400.96	120180.54	Метод спутниковых геодезических измерений (определений)	0.10	–
296	70397.49	120171.69	Метод спутниковых геодезических измерений (определений)	0.10	–
297	70396.93	120171.91	Метод спутниковых геодезических измерений (определений)	0.10	–
298	70395.49	120171.34	Метод спутниковых геодезических измерений (определений)	0.10	–
299	70394.80	120169.15	Метод спутниковых геодезических измерений (определений)	0.10	–
300	70395.34	120167.77	Метод спутниковых геодезических измерений (определений)	0.10	–
301	70395.86	120167.54	Метод спутниковых геодезических измерений (определений)	0.10	–
276	70393.57	120161.68	Геодезический метод	0.10	–

Режим использования территории объекта культурного наследия регионального значения  
«Ансамбль Привокзальной площади», расположенного по адресу: Санкт-Петербург, г. Пушкин,  
Привокзальная пл., 2, 4, 6, 8, Широкая ул., 26

1. На территории объекта культурного наследия запрещаются: строительство объектов капитального строительства и увеличение объемно-пространственных характеристик существующих на территории объекта культурного наследия объектов капитального строительства; проведение земляных, строительных, мелиоративных и иных работ, за исключением работ по сохранению (воссозданию) объекта культурного наследия или его отдельных элементов, сохранению историко-градостроительной или природной среды объекта культурного наследия, работ по капитальному ремонту общего имущества в многоквартирных домах, являющихся объектами культурного наследия, работ по капитальному ремонту общего имущества в многоквартирных домах, расположенных на территориях объектов культурного наследия и не являющихся объектами культурного наследия.

2. На территории объекта культурного наследия разрешается ведение хозяйственной деятельности, не противоречащей требованиям обеспечения сохранности объекта культурного наследия и позволяющей обеспечить функционирование объекта культурного наследия в современных условиях.

3. Требования к осуществлению деятельности в границах территории объекта культурного наследия и требования к содержанию и использованию территории объекта культурного наследия устанавливаются законодательством Российской Федерации и Санкт-Петербурга об объектах культурного наследия.