



ПРАВИТЕЛЬСТВО САНКТ-ПЕТЕРБУРГА
КОМИТЕТ ПО ГОСУДАРСТВЕННОМУ КОНТРОЛЮ, ИСПОЛЬЗОВАНИЮ
И ОХРАНЕ ПАМЯТНИКОВ ИСТОРИИ И КУЛЬТУРЫ
РАСПОРЯЖЕНИЕ

окуд

07.08.2024

№ 1071-рп

Об утверждении границ и режима использования территории объекта культурного наследия федерального значения «Дом, где жили: в 1814-1825 гг. – декабристы Муравьевы Н.М. и А.М., в 1814-1816 гг. – живописец Кипренский О.А., в 1816-1818 гг. – историк Карамзин Н.М.»

В соответствии со статьей 3.1, подпунктом 10 пункта 2 статьи 33 Федерального закона от 25.06.2002 № 73-ФЗ «Об объектах культурного наследия (памятниках истории и культуры) народов Российской Федерации» и пунктом 3.12 Положения о Комитете по государственному контролю, использованию и охране памятников истории и культуры, утвержденного постановлением Правительства Санкт-Петербурга от 28.04.2004 № 651, на основании историко-культурного исследования, выполненного ООО «Петрокарта» (от 16.08.2023 рег. № 01-43-19936/23-0-0):

1. Утвердить:

1.1. Границы территории объекта культурного наследия федерального значения «Дом, где жили: в 1814-1825 гг. – декабристы Муравьевы Н.М. и А.М., в 1814-1816 гг. – живописец Кипренский О.А., в 1816-1818 гг. – историк Карамзин Н.М.», расположенного по адресу: г. Санкт-Петербург, Караванная улица, дом 24-26, литера А, согласно приложению № 1 к распоряжению.

1.2. Режим использования территории объекта культурного наследия федерального значения «Дом, где жили: в 1814-1825 гг. – декабристы Муравьевы Н.М. и А.М., в 1814-1816 гг. – живописец Кипренский О.А., в 1816-1818 гг. – историк Карамзин Н.М.», расположенного по адресу: г. Санкт-Петербург, Караванная улица, дом 24-26, литера А, согласно приложению № 2 к распоряжению.

2. План границ территории объекта культурного наследия федерального значения «Дом, где жили: в 1814-1825 гг. – декабристы Муравьевы Н.М. и А.М., в 1814-1816 гг. – живописец Кипренский О.А., в 1816-1818 гг. – историк Карамзин Н.М.», утвержденный КГИОП 06.07.2005, признать утратившим силу.

3. Начальнику отдела государственного реестра объектов культурного наследия обеспечить:

3.1. Направление в Управление Федеральной службы государственной регистрации, кадастра и картографии по Санкт-Петербургу, Комитет по градостроительству и архитектуре копий распоряжений в срок, не превышающий пяти рабочих дней со дня издания распоряжения.

3.2. Уведомление лиц, являющихся собственниками или иными законными владельцами объекта, указанного в пункте 1 распоряжения, в срок, не превышающий трех рабочих дней со дня издания распоряжения.

3.3. Размещение настоящего распоряжения в электронной форме в локальной компьютерной сети КГИОП и его официальное опубликование.

3.4. Внесение соответствующих изменений в «Геоинформационную базу данных по объектам культурного наследия, границам и режимам зон охраны на территории Санкт-Петербурга».

4. Контроль за выполнением распоряжения возложить на начальника Управления государственного реестра объектов культурного наследия.

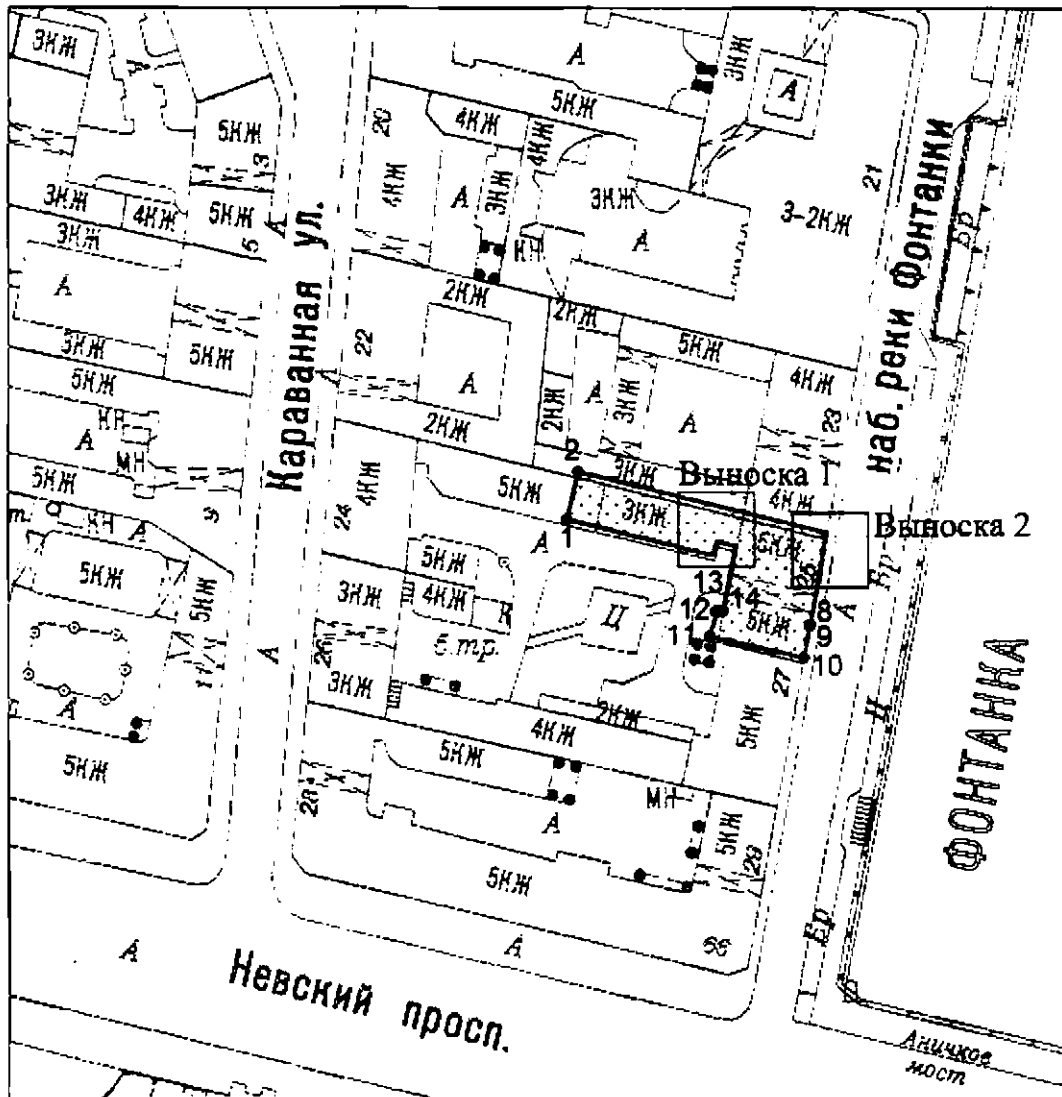
**Временно исполняющий обязанности
председателя КГИОП**



А.В. Михайлов




Границы территории объекта культурного наследия федерального значения
«Дом, где жили: в 1814-1825 гг. – декабристы Муравьевы Н.М. и А.М., в 1814-1816 гг. –
живописец Кипренский О.А., в 1816-1818 гг. – историк Карамзин Н.М.» (далее – объект
культурного наследия), расположенного по адресу: г. Санкт-Петербург, Караванная улица,
дом 24-26, литера А

1. Схема границ территории объекта культурного наследия:



Масштаб 1:2000

Условные обозначения

-  граница территории объекта культурного наследия
-  характеристическая точка границы территории объекта культурного наследия
-  территория, занимаемая объектом культурного наследия федерального значения

Перечень координат характерных точек границ территории
объекта культурного наследия:

Сведения о местоположении границ объекта					
1. Система координат СК-1964					
2. Сведения о характерных точках границ объекта					
Обозначение характерных точек границ	Координаты, м		Метод определения координат характерной точки	Средняя квадратическая погрешность положения характерной точки (М), м	Описание обозначения точки на местности (при наличии)
	X	Y			
1	2	3	4	5	6
1	94109.79	115194.29	Геодезический метод	0.10	-
2	94118.81	115196.54	Аналитический метод	0.10	-
3	94107.33	115243.42	Геодезический метод	0.10	-
4	94103.13	115242.79	Геодезический метод	0.10	-
5	94101.47	115242.47	Геодезический метод	0.10	-
6	94101.03	115242.41	Геодезический метод	0.10	-
7	94100.98	115242.53	Геодезический метод	0.10	-
8	94090.07	115240.50	Геодезический метод	0.10	-
9	94090.06	115240.38	Геодезический метод	0.10	-
10	94083.86	115239.24	Геодезический метод	0.10	-
11	94087.93	115221.47	Геодезический метод	0.10	-
12	94092.54	115222.57	Геодезический метод	0.10	-
13	94092.81	115223.02	Геодезический метод	0.10	-
14	94092.62	115223.93	Геодезический метод	0.10	-
15	94104.87	115226.20	Геодезический метод	0.10	-
16	94105.67	115222.70	Геодезический метод	0.10	-
17	94103.75	115222.25	Геодезический метод	0.10	-
18	94103.35	115221.89	Геодезический метод	0.10	-
19	94103.21	115221.37	Геодезический метод	0.10	-
1	94109.79	115194.29	Геодезический метод	0.10	-

Режим использования территории объекта культурного наследия федерального значения «Дом, где жили: в 1814-1825 гг. – декабристы Муравьевы Н.М. и А.М., в 1814-1816 гг. – живописец Кипренский О.А., в 1816-1818 гг. – историк Карамзин Н.М.», расположенного по адресу: г. Санкт-Петербург, Литейный проспект, дом 51, литера А, набережная реки Фонтанки, дом 34, литера А

1. На территории объекта культурного наследия запрещаются: строительство объектов капитального строительства и увеличение объемно-пространственных характеристик существующих на территории объекта культурного наследия объектов капитального строительства; проведение земляных, строительных, мелиоративных и иных работ, за исключением работ по сохранению (воссозданию) объекта культурного наследия или его отдельных элементов, сохранению историко-градостроительной или природной среды объекта культурного наследия, работ по капитальному ремонту общего имущества в многоквартирных домах, являющихся объектами культурного наследия, работ по капитальному ремонту общего имущества в многоквартирных домах, расположенных на территориях объектов культурного наследия и не являющихся объектами культурного наследия.

2. На территории объекта культурного наследия разрешается ведение хозяйственной деятельности, не противоречащей требованиям обеспечения сохранности объекта культурного наследия и позволяющей обеспечить функционирование объекта культурного наследия в современных условиях.

3. Требования к осуществлению деятельности в границах территории объекта культурного наследия и требования к содержанию и использованию территории объекта культурного наследия устанавливаются законодательством Российской Федерации и Санкт-Петербурга об объектах культурного наследия.