



ПРАВИТЕЛЬСТВО САНКТ-ПЕТЕРБУРГА  
КОМИТЕТ ПО ГОСУДАРСТВЕННОМУ КОНТРОЛЮ, ИСПОЛЬЗОВАНИЮ  
И ОХРАНЕ ПАМЯТНИКОВ ИСТОРИИ И КУЛЬТУРЫ  
**РАСПОРЯЖЕНИЕ**

окуд

07.08.2024

№ 1046-рп

**Об утверждении границ и режима использования территории  
объекта культурного наследия федерального значения  
«Малый театр (театр А.С.Суворина)»**

В соответствии со статьей 3.1, подпунктом 10 пункта 2 статьи 33 Федерального закона от 25.06.2002 № 73-ФЗ «Об объектах культурного наследия (памятниках истории и культуры) народов Российской Федерации» и пунктом 3.12 Положения о Комитете по государственному контролю, использованию и охране памятников истории и культуры, утвержденного постановлением Правительства Санкт-Петербурга от 28.04.2004 № 651, на основании историко-культурного исследования, выполненного ООО «Петрокарта» (от 16.08.2023 рег. № 01-43-19936/23-0-0):

1. Утвердить:

1.1. Границы территории объекта культурного наследия федерального значения «Малый театр (театр А.С.Суворина)», расположенного по адресу: г. Санкт-Петербург, набережная реки Фонтанки, дом 65, литера А, согласно приложению № 1 к распоряжению.

1.2. Режим использования территории объекта культурного наследия федерального значения «Малый театр (театр А.С.Суворина)», расположенного по адресу: г. Санкт-Петербург, набережная реки Фонтанки, дом 65, литера А, согласно приложению № 2 к распоряжению.

2. План границ территории объекта культурного наследия федерального значения «Малый театр (театр А.С. Суворина)», утвержденный КГИОП 06.07.2005, признать утратившим силу.

3. Начальнику отдела государственного реестра объектов культурного наследия обеспечить:

3.1. Направление в Управление Федеральной службы государственной регистрации, кадастра и картографии по Санкт-Петербургу, Комитет по градостроительству и архитектуре копий распоряжений в срок, не превышающий пяти рабочих дней со дня издания распоряжения.


3.2. Уведомление лиц, являющихся собственниками или иными законными владельцами объекта, указанного в пункте 1 распоряжения, в срок, не превышающий трех рабочих дней со дня издания распоряжения.

3.3. Размещение настоящего распоряжения в электронной форме в локальной компьютерной сети КГИОП и его официальное опубликование.

3.4. Внесение соответствующих изменений в «Геоинформационную базу данных по объектам культурного наследия, границам и режимам зон охраны на территории Санкт-Петербурга».

4. Контроль за выполнением распоряжения возложить на начальника Управления государственного реестра объектов культурного наследия.

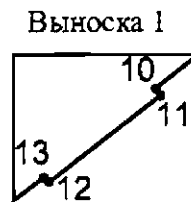
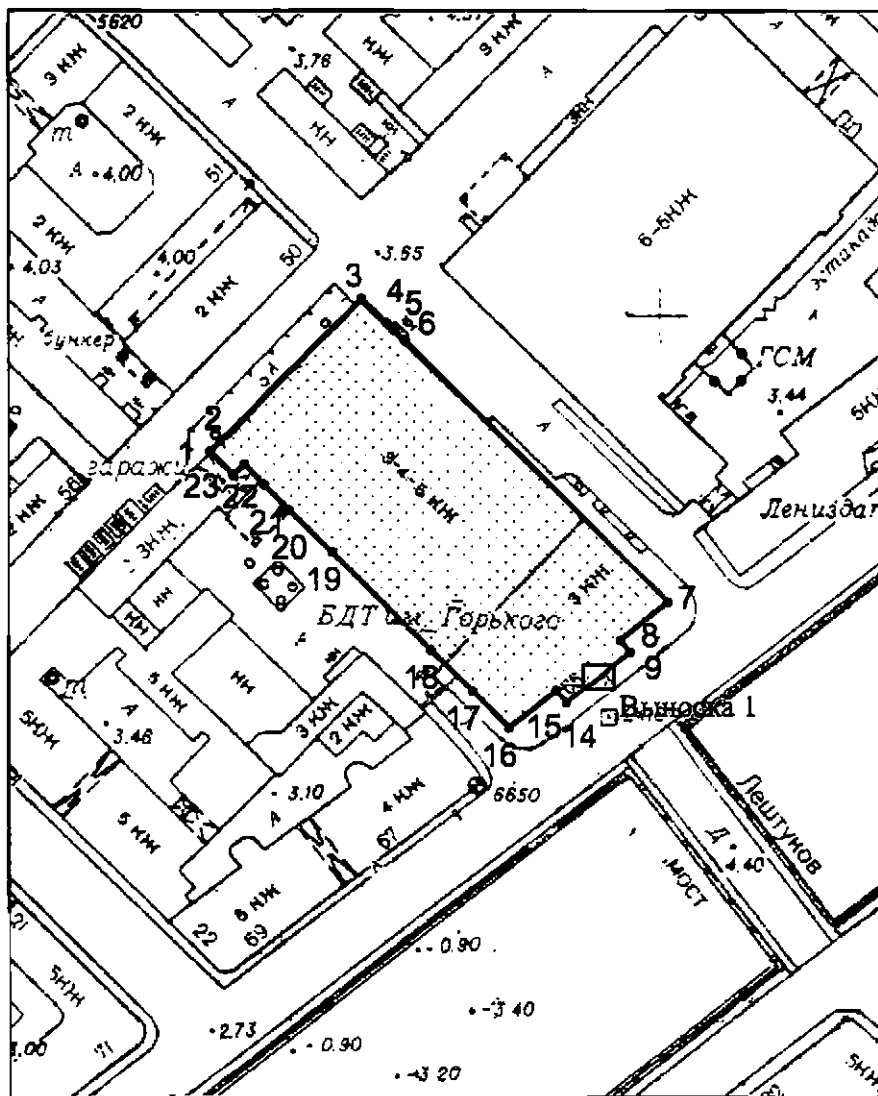
**Временно исполняющий обязанности  
председателя КГИОП**



**А.В. Михайлов**




Границы территории объекта культурного наследия федерального значения  
«Малый театр (театр А.С.Суворина)» (далее – объект культурного наследия), расположенного  
по адресу: г. Санкт-Петербург, набережная реки Фонтанки, дом 65, литера А

1. Схема границ территории объекта культурного наследия:



Масштаб 1:2000

Условные обозначения

-  граница территории объекта культурного наследия
-  характерная точка границы территории объекта культурного наследия
-  территория, занимаемая объектом культурного наследия федерального значения

Перечень координат характерных точек границ территории  
объекта культурного наследия:

Сведения о местоположении границ объекта					
1. Система координат <u>СК-1964</u>					
2. Сведения о характерных точках границ объекта					
Обозначение характерных точек границ	Координаты, м		Метод определения координат характерной точки	Средняя квадратическая погрешность положения характерной точки (M <sub>t</sub> ), м	Описание обозначения точки на местности (при наличии)
	X	Y			
1	2	3	4	5	6
1	93370.59	114503.86	Метод спутниковых геодезических измерений (определений)	0.10	–
2	93372.91	114506.19	Метод геодезических измерений (определений)	0.10	–
3	93403.59	114536.44	Метод геодезических измерений (определений)	0.10	–
4	93398.25	114541.81	Метод геодезических измерений (определений)	0.10	–
5	93396.66	114543.41	Метод геодезических измерений (определений)	0.10	–
6	93394.34	114545.73	Метод геодезических измерений (определений)	0.10	–
7	93338.40	114601.98	Метод геодезических измерений (определений)	0.10	–
8	93330.32	114591.85	Метод геодезических измерений (определений)	0.10	–
9	93327.72	114593.85	Метод геодезических измерений (определений)	0.10	–
10	93323.90	114588.96	Метод геодезических измерений (определений)	0.10	–
11	93323.66	114589.15	Метод геодезических измерений (определений)	0.10	–
12	93320.57	114585.17	Метод геодезических измерений (определений)	0.10	–
13	93320.74	114584.98	Метод геодезических измерений (определений)	0.10	–
14	93316.99	114580.16	Метод геодезических измерений (определений)	0.10	–
15	93319.50	114578.10	Метод геодезических измерений (определений)	0.10	–
16	93311.42	114567.94	Метод геодезических измерений (определений)	0.10	–
17	93319.38	114560.14	Метод геодезических измерений (определений)	0.10	–
18	93328.33	114551.16	Метод геодезических измерений (определений)	0.10	–
19	93349.22	114530.21	Метод геодезических измерений (определений)	0.10	–
20	93358.19	114520.82	Метод геодезических измерений (определений)	0.10	–
21	93363.51	114515.58	Метод геодезических измерений (определений)	0.10	–
22	93367.90	114511.26	Метод спутниковых геодезических измерений (определений)	0.10	–
23	93365.57	114508.90	Метод спутниковых геодезических измерений (определений)	0.10	–
1	93370.59	114503.86	Метод спутниковых геодезических измерений (определений)	0.10	–

Режим использования территории объекта культурного наследия федерального значения  
«Малый театр (театр А.С.Суворина)», расположенного по адресу: г. Санкт-Петербург,  
набережная реки Фонтанки, дом 65, литера А

1. На территории объекта культурного наследия запрещаются: строительство объектов капитального строительства и увеличение объемно-пространственных характеристик существующих на территории объекта культурного наследия объектов капитального строительства; проведение земляных, строительных, мелиоративных и иных работ, за исключением работ по сохранению (воссозданию) объекта культурного наследия или его отдельных элементов, сохранению историко-градостроительной или природной среды объекта культурного наследия, работ по капитальному ремонту общего имущества в многоквартирных домах, являющихся объектами культурного наследия, работ по капитальному ремонту общего имущества в многоквартирных домах, расположенных на территориях объектов культурного наследия и не являющихся объектами культурного наследия.

2. На территории объекта культурного наследия разрешается ведение хозяйственной деятельности, не противоречащей требованиям обеспечения сохранности объекта культурного наследия и позволяющей обеспечить функционирование объекта культурного наследия в современных условиях.

3. Требования к осуществлению деятельности в границах территории объекта культурного наследия и требования к содержанию и использованию территории объекта культурного наследия устанавливаются законодательством Российской Федерации и Санкт-Петербурга об объектах культурного наследия.