



ПРАВИТЕЛЬСТВО САНКТ-ПЕТЕРБУРГА
КОМИТЕТ ПО ГОСУДАРСТВЕННОМУ КОНТРОЛЮ, ИСПОЛЬЗОВАНИЮ
И ОХРАНЕ ПАМЯТНИКОВ ИСТОРИИ И КУЛЬТУРЫ
РАСПОРЯЖЕНИЕ

окуд

15.08.2024

№ 1103-рп

**Об утверждении границ и режима использования территории
объекта культурного наследия федерального значения
«Штаб Гвардейского корпуса»**

В соответствии со статьей 3.1, подпунктом 10 пункта 2 статьи 33 Федерального закона от 25.06.2002 № 73-ФЗ «Об объектах культурного наследия (памятниках истории и культуры) народов Российской Федерации» и пунктом 3.12 Положения о Комитете по государственному контролю, использованию и охране памятников истории и культуры, утвержденного постановлением Правительства Санкт-Петербурга от 28.04.2004 № 651, на основании историко-культурного исследования, выполненного ООО «Петрокарта» (от 29.08.2023 рег. № 01-43-21080/23-0-0):

1. Утвердить:

1.1. Границы территории объекта культурного наследия федерального значения «Штаб Гвардейского корпуса», расположенного по адресу: г. Санкт-Петербург, Дворцовая площадь, дом 4, литера А, согласно приложению № 1 к распоряжению.

1.2. Режим использования территории объекта культурного наследия федерального значения «Штаб Гвардейского корпуса», расположенного по адресу: г. Санкт-Петербург, Дворцовая площадь, дом 4, литера А, согласно приложению № 2 к распоряжению.

2. План границ территории объекта культурного наследия федерального значения «Штаб Гвардейского корпуса», утвержденный КГИОП 06.07.2005, признать утратившим силу.

3. Начальнику отдела государственного реестра объектов культурного наследия обеспечить:

3.1. Направление в Управление Федеральной службы государственной регистрации, кадастра и картографии по Санкт-Петербургу, Комитет по градостроительству и архитектуре копий распоряжений в срок, не превышающий пяти рабочих дней со дня издания распоряжения.

3.2. Уведомление лиц, являющихся собственниками или иными законными владельцами объекта, указанного в пункте 1 распоряжения, в срок, не превышающий трех рабочих дней со дня издания распоряжения.

3.3. Размещение настоящего распоряжения в электронной форме в локальной компьютерной сети КГИОП и его официальное опубликование.

3.4. Внесение соответствующих изменений в «Геоинформационную базу данных по объектам культурного наследия, границам и режимам зон охраны на территории Санкт-Петербурга».

4. Контроль за выполнением распоряжения возложить на начальника Управления государственного реестра объектов культурного наследия.

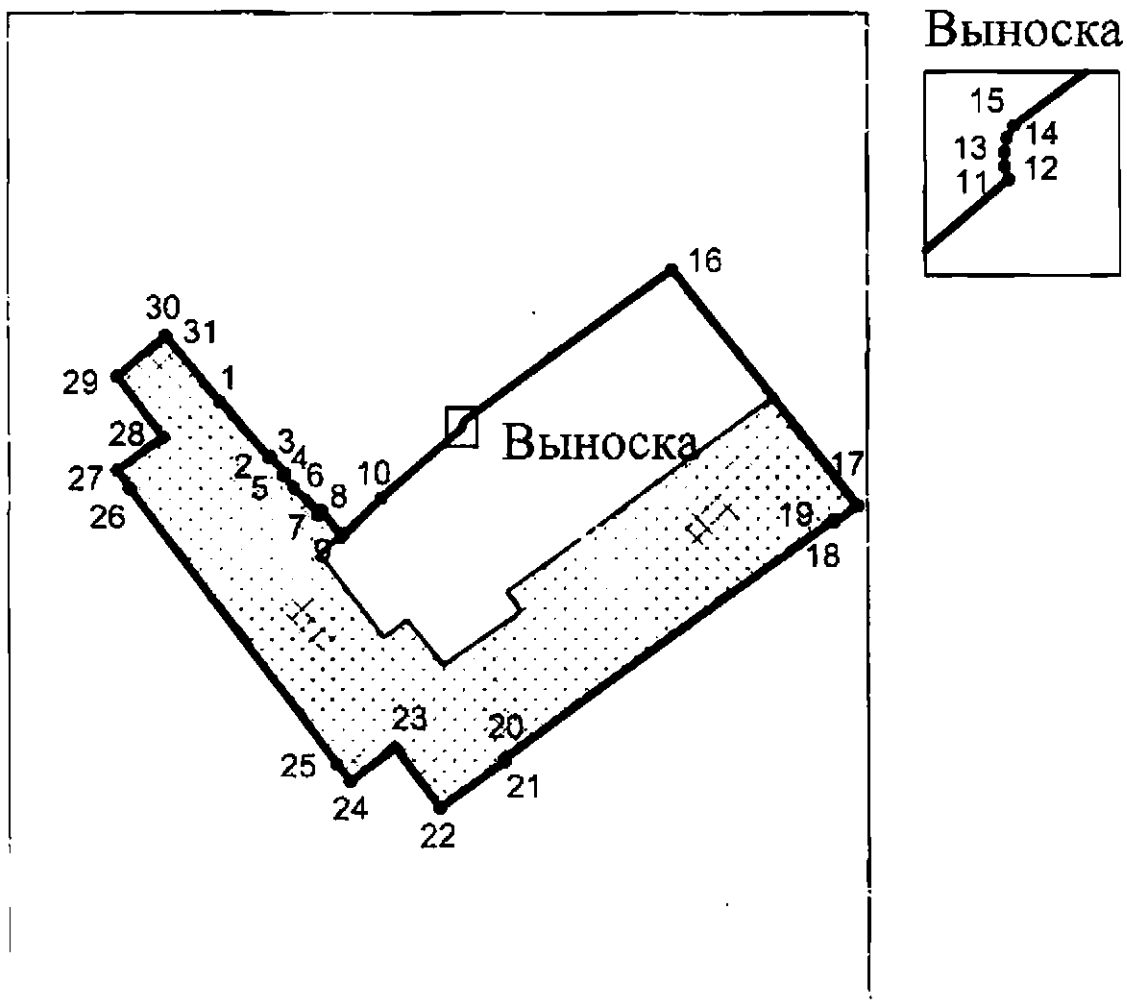
**Временно исполняющий обязанности
председателя КГИОП**



А.В. Михайлов




Границы территории объекта культурного наследия федерального значения
«Штаб Гвардейского корпуса» (далее – объект культурного наследия), расположенного по адресу:
г. Санкт-Петербург, Дворцовая площадь, дом 4, литера А

1. Схема границ территории объекта культурного наследия:



Масштаб 1:2000

Условные обозначения

-  граница территории объекта культурного наследия
-  характерная точка границы территории объекта культурного наследия
-  территория, занимаемая объектом культурного наследия федерального значения

Перечень координат характерных точек границ территории
объекта культурного наследия:

Сведения о местоположении границ объекта					
1. Система координат СК-1964					
2. Сведения о характерных точках границ объекта					
Обозначение характерных точек границ	Координаты, м		Метод определения координат характерной точки	Средняя квадратическая погрешность положения характерной точки (M _i), м	Описание обозначения точки на местности (при наличии)
	X	Y			
1	2	3	4	5	6
1	94788.59	113787.62	Геодезический метод	0.10	-
2	94779.32	113795.72	Геодезический метод	0.10	-
3	94779.56	113796.04	Геодезический метод	0.10	-
4	94776.76	113798.35	Геодезический метод	0.10	-
5	94776.47	113798.08	Геодезический метод	0.10	-
6	94774.47	113799.82	Геодезический метод	0.10	-
7	94769.96	113803.99	Геодезический метод	0.10	-
8	94770.45	113804.63	Геодезический метод	0.10	-
9	94766.15	113807.73	Геодезический метод	0.10	-
10	94772.68	113814.44	Геодезический метод	0.10	-
11	94784.38	113828.04	Геодезический метод	0.10	-
12	94784.60	113827.97	Геодезический метод	0.10	-
13	94784.83	113827.97	Геодезический метод	0.10	-
14	94785.07	113828.01	Геодезический метод	0.10	-
15	94785.28	113828.13	Геодезический метод	0.10	-
16	94810.58	113862.79	Геодезический метод	0.10	-
17	94771.31	113893.66	Геодезический метод	0.10	-
18	94768.46	113889.53	Геодезический метод	0.10	-
19	94768.74	113889.31	Геодезический метод	0.10	-
20	94729.02	113834.71	Геодезический метод	0.10	-
21	94728.72	113834.95	Геодезический метод	0.10	-
22	94720.91	113824.04	Геодезический метод	0.10	-
23	94730.92	113816.62	Геодезический метод	0.10	-
24	94725.40	113809.11	Геодезический метод	0.10	-
25	94728.24	113806.82	Геодезический метод	0.10	-
26	94774.26	113772.57	Геодезический метод	0.10	-
27	94777.28	113770.50	Геодезический метод	0.10	-
28	94782.71	113778.14	Геодезический метод	0.10	-
29	94792.82	113770.53	Геодезический метод	0.10	-
30	94799.58	113778.57	Геодезический метод	0.10	-
31	94799.29	113778.83	Геодезический метод	0.10	-
1	94788.59	113787.62	Геодезический метод	0.10	-

Режим использования территории объекта культурного наследия федерального значения
«Штаб Гвардейского корпуса», расположенного по адресу: г. Санкт-Петербург,
Дворцовая площадь, дом 4, литера А

1. На территории объекта культурного наследия запрещаются: строительство объектов капитального строительства и увеличение объемно-пространственных характеристик существующих на территории объекта культурного наследия объектов капитального строительства; проведение земляных, строительных, мелиоративных и иных работ, за исключением работ по сохранению (воссозданию) объекта культурного наследия или его отдельных элементов, сохранению историко-градостроительной или природной среды объекта культурного наследия, работ по капитальному ремонту общего имущества в многоквартирных домах, являющихся объектами культурного наследия, работ по капитальному ремонту общего имущества в многоквартирных домах, расположенных на территориях объектов культурного наследия и не являющихся объектами культурного наследия.

2. На территории объекта культурного наследия разрешается ведение хозяйственной деятельности, не противоречащей требованиям обеспечения сохранности объекта культурного наследия и позволяющей обеспечить функционирование объекта культурного наследия в современных условиях.

3. Требования к осуществлению деятельности в границах территории объекта культурного наследия и требования к содержанию и использованию территории объекта культурного наследия устанавливаются законодательством Российской Федерации и Санкт-Петербурга об объектах культурного наследия.