



ПРАВИТЕЛЬСТВО САНКТ-ПЕТЕРБУРГА
КОМИТЕТ ПО ГОСУДАРСТВЕННОМУ КОНТРОЛЮ, ИСПОЛЬЗОВАНИЮ
И ОХРАНЕ ПАМЯТНИКОВ ИСТОРИИ И КУЛЬТУРЫ
РАСПОРЯЖЕНИЕ

окуд

15.08.2024

№ 1101-рп

**Об утверждении границ и режима использования территории
объекта культурного наследия федерального значения
«Дом французской реформатской церкви с дворовыми флигелями»**

В соответствии со статьей 3.1, подпунктом 10 пункта 2 статьи 33 Федерального закона от 25.06.2002 № 73-ФЗ «Об объектах культурного наследия (памятниках истории и культуры) народов Российской Федерации» и пунктом 3.12 Положения о Комитете по государственному контролю, использованию и охране памятников истории и культуры, утвержденного постановлением Правительства Санкт-Петербурга от 28.04.2004 № 651, на основании историко-культурного исследования, выполненного ООО «Петрокарта» (от 29.08.2023 рег. № 01-43-21080/23-0-0):

1. Утвердить:

1.1. Границы территории объекта культурного наследия федерального значения «Дом французской реформатской церкви с дворовыми флигелями», расположенного по адресу: Санкт-Петербург, Большая Конюшенная улица, дом 25, литера А, согласно приложению № 1 к распоряжению.

1.2. Режим использования территории объекта культурного наследия федерального значения «Дом французской реформатской церкви с дворовыми флигелями», расположенного по адресу: Санкт-Петербург, Большая Конюшенная улица, дом 25, литера А, согласно приложению № 2 к распоряжению.

2. План границ территории объекта культурного наследия федерального значения «Дом французской реформатской церкви с дворовыми флигелями», утвержденный КГИОП 06.07.2005, признать утратившим силу.

3. Начальнику отдела государственного реестра объектов культурного наследия обеспечить:

3.1. Направление в Управление Федеральной службы государственной регистрации, кадастра и картографии по Санкт-Петербургу, Комитет по градостроительству и архитектуре копий распоряжений в срок, не превышающий пяти рабочих дней со дня издания распоряжения.


3.2. Уведомление лиц, являющихся собственниками или иными законными владельцами объекта, указанного в пункте 1 распоряжения, в срок, не превышающий трех рабочих дней со дня издания распоряжения.

3.3. Размещение настоящего распоряжения в электронной форме в локальной компьютерной сети КГИОП и его официальное опубликование.

3.4. Внесение соответствующих изменений в «Геоинформационную базу данных по объектам культурного наследия, границам и режимам зон охраны на территории Санкт-Петербурга».

4. Контроль за выполнением распоряжения возложить на начальника Управления государственного реестра объектов культурного наследия.

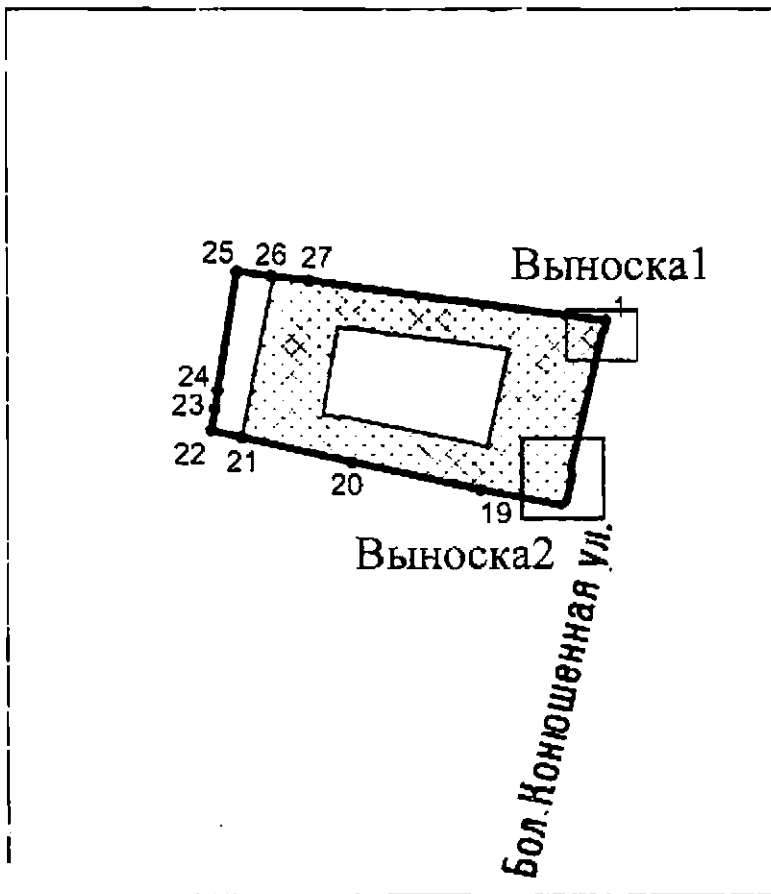
**Временно исполняющий обязанности
председателя КГИОП**



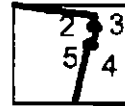
А.В. Михайлов

Границы территории объекта культурного наследия федерального значения
«Дом французской реформатской церкви с дворовыми флигелями» (далее – объект культурного
наследия), расположенного по адресу: Санкт-Петербург, Большая Конюшенная улица, дом 25,
литера А

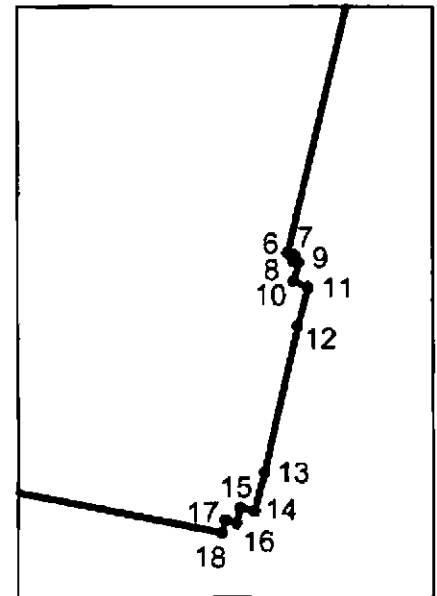
1. Схема границ территории объекта культурного наследия:



Выноска 1



Выноска 2



Масштаб 1:2000

Условные обозначения

- граница территории объекта культурного наследия
- 1 — характерная точка границы территории объекта культурного наследия
- ▭ — территория, занимаемая объектом культурного наследия федерального значения

Перечень координат характерных точек границ территории
объекта культурного наследия:

Сведения о местоположении границ объекта					
1. Система координат СК-1964					
2. Сведения о характерных точках границ объекта					
Обозначение характерных точек границ	Координаты, м		Метод определения координат характерной точки	Средняя квадратическая погрешность положения характерной точки (M _i), м	Описание обозначения точки на местности (при наличии)
	X	Y			
1	2	3	4	5	6
1	94472.63	114106.86	Геодезический метод	0.10	–
2	94471.95	114106.70	Геодезический метод	0.10	–
3	94471.90	114106.97	Геодезический метод	0.10	–
4	94470.80	114106.74	Геодезический метод	0.10	–
5	94470.87	114106.44	Геодезический метод	0.10	–
6	94444.52	114100.26	Геодезический метод	0.10	–
7	94444.47	114100.42	Геодезический метод	0.10	–
8	94444.34	114100.39	Геодезический метод	0.10	–
9	94444.30	114100.52	Геодезический метод	0.10	–
10	94443.85	114100.40	Геодезический метод	0.10	–
11	94443.71	114100.74	Геодезический метод	0.10	–
12	94442.82	114100.49	Геодезический метод	0.10	–
13	94439.42	114099.72	Геодезический метод	0.10	–
14	94438.52	114099.49	Геодезический метод	0.10	–
15	94438.60	114099.16	Геодезический метод	0.10	–
16	94438.25	114099.07	Геодезический метод	0.10	–
17	94438.32	114098.81	Геодезический метод	0.10	–
18	94438.01	114098.74	Геодезический метод	0.10	–
19	94441.02	114083.68	Геодезический метод	0.10	–
20	94446.13	114059.88	Геодезический метод	0.10	–
21	94450.85	114039.38	Геодезический метод	0.10	–
22	94452.13	114033.81	Геодезический метод	0.10	–
23	94456.23	114034.47	Геодезический метод	0.10	–
24	94459.65	114035.01	Геодезический метод	0.10	–
25	94481.79	114038.52	Геодезический метод	0.10	–
26	94480.99	114044.89	Геодезический метод	0.10	–
27	94480.11	114051.95	Аналитический метод	0.10	–
1	94472.63	114106.86	Геодезический метод	0.10	–

Режим использования территории объекта культурного наследия федерального значения
«Дом французской реформатской церкви с дворовыми флигелями», расположенного по адресу:
Санкт-Петербург, Большая Конюшенная улица, дом 25, литера А

1. На территории объекта культурного наследия запрещаются: строительство объектов капитального строительства и увеличение объемно-пространственных характеристик существующих на территории объекта культурного наследия объектов капитального строительства; проведение земляных, строительных, мелиоративных и иных работ, за исключением работ по сохранению (воссозданию) объекта культурного наследия или его отдельных элементов, сохранению историко-градостроительной или природной среды объекта культурного наследия, работ по капитальному ремонту общего имущества в многоквартирных домах, являющихся объектами культурного наследия, работ по капитальному ремонту общего имущества в многоквартирных домах, расположенных на территориях объектов культурного наследия и не являющихся объектами культурного наследия.

2. На территории объекта культурного наследия разрешается ведение хозяйственной деятельности, не противоречащей требованиям обеспечения сохранности объекта культурного наследия и позволяющей обеспечить функционирование объекта культурного наследия в современных условиях.

3. Требования к осуществлению деятельности в границах территории объекта культурного наследия и требования к содержанию и использованию территории объекта культурного наследия устанавливаются законодательством Российской Федерации и Санкт-Петербурга об объектах культурного наследия.