



ПРАВИТЕЛЬСТВО САНКТ-ПЕТЕРБУРГА
КОМИТЕТ ПО ГОСУДАРСТВЕННОМУ КОНТРОЛЮ, ИСПОЛЬЗОВАНИЮ
И ОХРАНЕ ПАМЯТНИКОВ ИСТОРИИ И КУЛЬТУРЫ
РАСПОРЯЖЕНИЕ

окуд

04.09.2024

№ 1166-рп

**Об утверждении границ и режима использования территории
объекта культурного наследия федерального значения
«Дворец Великого князя Владимира Александровича»**

В соответствии со статьей 3.1, подпунктом 10 пункта 2 статьи 33 Федерального закона от 25.06.2002 № 73-ФЗ «Об объектах культурного наследия (памятниках истории и культуры) народов Российской Федерации» и пунктом 3.12 Положения о Комитете по государственному контролю, использованию и охране памятников истории и культуры, утвержденного постановлением Правительства Санкт-Петербурга от 28.04.2004 № 651, на основании историко-культурного исследования, выполненного ООО «Петрокарта» (от 29.08.2023 рег. № 01-43-21080/23-0-0):

1. Утвердить:

1.1. Границы территории объекта культурного наследия федерального значения «Дворец Великого князя Владимира Александровича», расположенного по адресу: г. Санкт-Петербург, Центральный район, Миллионная ул., дом 27, литера А, согласно приложению № 1 к распоряжению.

1.2. Режим использования территории объекта культурного наследия федерального значения «Дворец Великого князя Владимира Александровича», расположенного по адресу: г. Санкт-Петербург, Центральный район, Миллионная ул., дом 27, литера А, согласно приложению № 2 к распоряжению.

2. План границ территории объекта культурного наследия федерального значения «Дворец Великого князя Владимира Александровича», утвержденный КГИОП 07.02.2005, признать утратившим силу.

3. Начальнику отдела государственного реестра объектов культурного наследия обеспечить:

3.1. Направление в Управление Федеральной службы государственной регистрации, кадастра и картографии по Санкт-Петербургу, Комитет по градостроительству и архитектуре копий распоряжений в срок, не превышающий пяти рабочих дней со дня издания распоряжения.


3.2. Уведомление лиц, являющихся собственниками или иными законными владельцами объекта, указанного в пункте 1 распоряжения, в срок, не превышающий трех рабочих дней со дня издания распоряжения.

3.3. Размещение настоящего распоряжения в электронной форме в локальной компьютерной сети КГИОП и его официальное опубликование.

3.4. Внесение соответствующих изменений в «Геоинформационную базу данных по объектам культурного наследия, границам и режимам зон охраны на территории Санкт-Петербурга».

4. Контроль за выполнением распоряжения возложить на начальника Управления государственного реестра объектов культурного наследия.

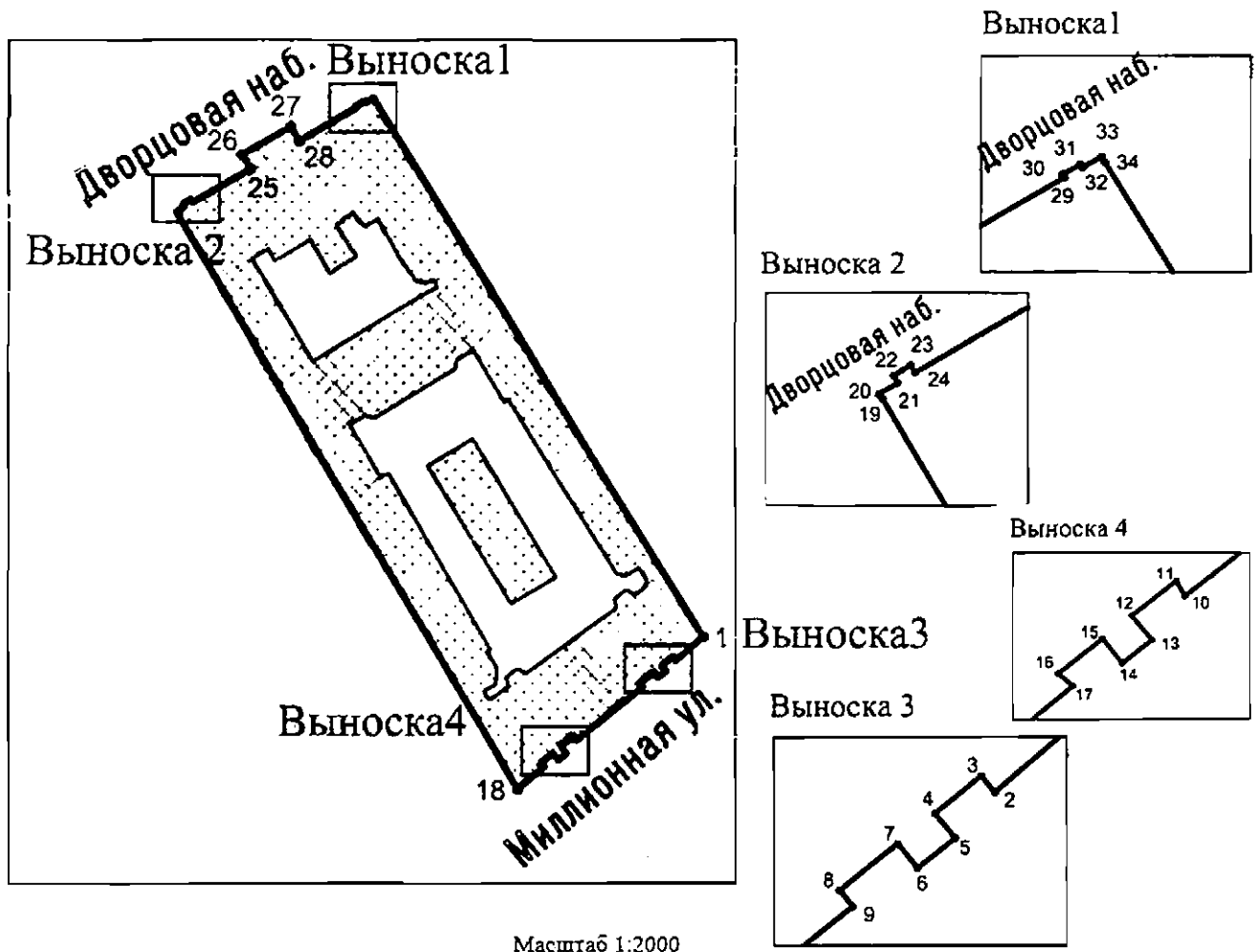
**Временно исполняющий обязанности
председателя КГИОП**






А.В. Михайлов

Границы территории объекта культурного наследия федерального значения
«Дворец Великого князя Владимира Александровича» (далее – объект культурного наследия),
расположенного по адресу: г. Санкт-Петербург, Центральный район, Миллионная ул., дом 27,
литера А

1. Схема границ территории объекта культурного наследия:



Условные обозначения

-  граница территории объекта культурного наследия
-  характерная точка границы территории объекта культурного наследия
-  территория, занимаемая объектом культурного наследия федерального значения

Перечень координат характерных точек границ территории
объекта культурного наследия:

Сведения о местоположении границ объекта					
1. Система координат <u>СК-1964</u>					
2. Сведения о характерных точках границ объекта					
Обозначение характерных точек границ	Координаты, м		Метод определения координат характерной точки	Средняя квадратическая погрешность положения характерной точки (M _t), м	Описание обозначения точки на местности (при наличии)
	X	Y			
1	2	3	4	5	6
1	95027.45	114011.54	Геодезический метод	0.10	—
2	95022.81	114006.07	Геодезический метод	0.10	—
3	95023.54	114005.47	Геодезический метод	0.10	—
4	95021.86	114003.40	Геодезический метод	0.10	—
5	95020.77	114004.32	Геодезический метод	0.10	—
6	95019.40	114002.62	Геодезический метод	0.10	—
7	95020.51	114001.73	Геодезический метод	0.10	—
8	95018.41	113999.14	Геодезический метод	0.10	—
9	95017.68	113999.73	Геодезический метод	0.10	—
10	95007.23	113986.54	Геодезический метод	0.10	—
11	95008.09	113986.07	Геодезический метод	0.10	—
12	95006.13	113983.62	Геодезический метод	0.10	—
13	95004.78	113984.71	Геодезический метод	0.10	—
14	95003.48	113983.10	Геодезический метод	0.10	—
15	95004.84	113982.00	Геодезический метод	0.10	—
16	95002.91	113979.57	Геодезический метод	0.10	—
17	95002.22	113980.37	Геодезический метод	0.10	—
18	94997.91	113975.13	Геодезический метод	0.10	—
19	95110.31	113908.32	Геодезический метод	0.10	—
20	95110.74	113908.06	Геодезический метод	0.10	—
21	95111.71	113909.67	Геодезический метод	0.10	—
22	95112.36	113909.34	Геодезический метод	0.10	—
23	95113.29	113910.84	Геодезический метод	0.10	—
24	95112.62	113911.27	Геодезический метод	0.10	—
25	95119.17	113922.68	Геодезический метод	0.10	—
26	95122.03	113920.98	Геодезический метод	0.10	—
27	95127.57	113930.56	Геодезический метод	0.10	—
28	95124.64	113932.19	Геодезический метод	0.10	—
29	95131.24	113943.56	Геодезический метод	0.10	—
30	95131.52	113943.39	Геодезический метод	0.10	—
31	95132.41	113944.96	Геодезический метод	0.10	—
32	95132.16	113945.16	Геодезический метод	0.10	—
33	95133.09	113946.81	Геодезический метод	0.10	—
34	95132.60	113947.11	Геодезический метод	0.10	—
1	95027.45	114011.54	Геодезический метод	0.10	—

Режим использования территории объекта культурного наследия федерального значения
«Дворец Великого князя Владимира Александровича», расположенного по адресу:
г. Санкт-Петербург, Центральный район, Миллионная ул., дом 27, литера А

1. На территории объекта культурного наследия запрещаются: строительство объектов капитального строительства и увеличение объемно-пространственных характеристик существующих на территории объекта культурного наследия объектов капитального строительства; проведение земляных, строительных, мелиоративных и иных работ, за исключением работ по сохранению (воссозданию) объекта культурного наследия или его отдельных элементов, сохранению историко-градостроительной или природной среды объекта культурного наследия, работ по капитальному ремонту общего имущества в многоквартирных домах, являющихся объектами культурного наследия, работ по капитальному ремонту общего имущества в многоквартирных домах, расположенных на территориях объектов культурного наследия и не являющихся объектами культурного наследия.

2. На территории объекта культурного наследия разрешается ведение хозяйственной деятельности, не противоречащей требованиям обеспечения сохранности объекта культурного наследия и позволяющей обеспечить функционирование объекта культурного наследия в современных условиях.

3. Требования к осуществлению деятельности в границах территории объекта культурного наследия и требования к содержанию и использованию территории объекта культурного наследия устанавливаются законодательством Российской Федерации и Санкт-Петербурга об объектах культурного наследия.