



ПРАВИТЕЛЬСТВО САНКТ-ПЕТЕРБУРГА  
КОМИТЕТ ПО ГОСУДАРСТВЕННОМУ КОНТРОЛЮ, ИСПОЛЬЗОВАНИЮ  
И ОХРАНЕ ПАМЯТНИКОВ ИСТОРИИ И КУЛЬТУРЫ  
РАСПОРЯЖЕНИЕ

окуд

04.09.2024

№ 1155-рп

**Об утверждении границ и режима использования территории  
объекта культурного наследия федерального значения  
«Церковь лютеранская Воскресения Христова 1865 г.,  
арх. Видов А.Ф.»**

В соответствии со статьей 3.1, подпунктом 10 пункта 2 статьи 33 Федерального закона от 25.06.2002 № 73-ФЗ «Об объектах культурного наследия (памятниках истории и культуры) народов Российской Федерации» и пунктом 3.12 Положения о Комитете по государственному контролю, использованию и охране памятников истории и культуры, утвержденного постановлением Правительства Санкт-Петербурга от 28.04.2004 № 651, на основании историко-культурного исследования, выполненного ООО «Петрокарта» (от 29.08.2023 рег. № 01-43-21080/23-0-0):

**1. Утвердить:**

1.1. Границы территории объекта культурного наследия федерального значения «Церковь лютеранская Воскресения Христова 1865 г., арх. Видов А.Ф.», расположенного по адресу: г. Санкт-Петербург, г. Пушкин, ул. Набережная, д. 4/25, лит. А (адрес на период постановки на государственную охрану: г. Санкт-Петербург, г. Пушкин, ул. Набережная, д. 4), согласно приложению № 1 к распоряжению.

1.2. Режим использования территории объекта культурного наследия федерального значения «Церковь лютеранская Воскресения Христова 1865 г., арх. Видов А.Ф.», расположенного по адресу: г. Санкт-Петербург, г. Пушкин, ул. Набережная, д. 4/25, лит. А (адрес на период постановки на государственную охрану: г. Санкт-Петербург, г. Пушкин, ул. Набережная, д. 4), согласно приложению № 2 к распоряжению.

2. План границ территории объекта культурного наследия федерального значения «Церковь лютеранская Воскресения Христова», утвержденный КГИОП 04.07.2005, признать утратившим силу.

3. Начальнику отдела государственного реестра объектов культурного наследия обеспечить:

3.1. Направление в Управление Федеральной службы государственной регистрации, кадастра и картографии по Санкт-Петербургу, Комитет по градостроительству и архитектуре копий распоряжений в срок, не превышающий пяти рабочих дней со дня издания распоряжения.


3.2. Уведомление лиц, являющихся собственниками или иными законными владельцами объекта, указанного в пункте 1 распоряжения, в срок, не превышающий трех рабочих дней со дня издания распоряжения.

3.3. Размещение настоящего распоряжения в электронной форме в локальной компьютерной сети КГИОП и его официальное опубликование.

3.4. Внесение соответствующих изменений в «Геоинформационную базу данных по объектам культурного наследия, границам и режимам зон охраны на территории Санкт-Петербурга».

4. Контроль за выполнением распоряжения возложить на начальника Управления государственного реестра объектов культурного наследия.

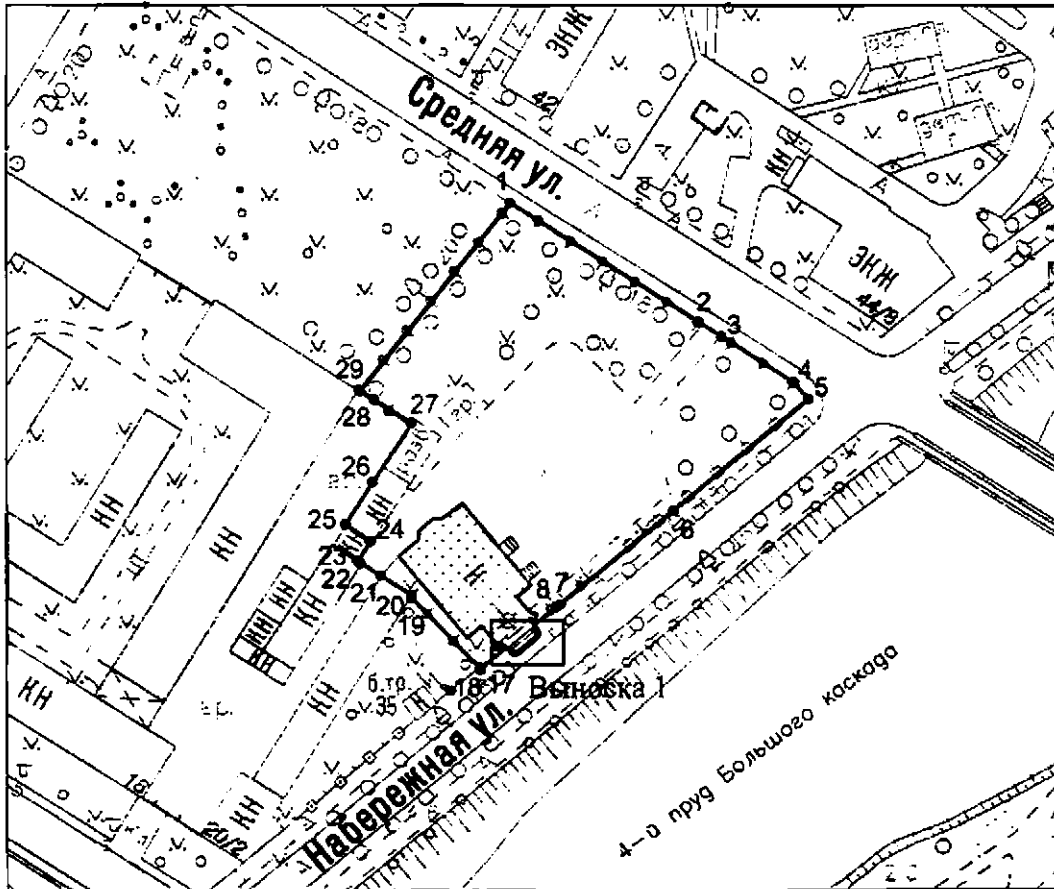
**Временно исполняющий обязанности  
председателя КГИОП**



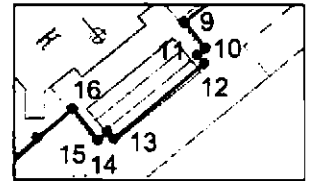
**А.В. Михайлов**

Границы территории объекта культурного наследия федерального значения  
«Церковь лютеранская Воскресения Христова 1865 г., арх. Видов А.Ф.» (далее – объект  
культурного наследия), расположенного по адресу: г. Санкт-Петербург, г. Пушкин, ул.  
Набережная, д. 4/25, лит. А (адрес на период постановки на государственную охрану:  
г. Санкт-Петербург, г. Пушкин, ул. Набережная, д. 4)

1. Схема границ территории объекта культурного наследия:






Выноска 1



Масштаб 1:2000

Условные обозначения

-  граница территории объекта культурного наследия
-  характерная точка границы территории объекта культурного наследия
-  территория, занимаемая объектом культурного наследия федерального значения

Перечень координат характерных точек границ территории  
объекта культурного наследия:

Сведения о местоположении границ объекта					
1. Система координат СК-1964					
2. Сведения о характерных точках границ объекта					
Обозначение характерных точек границ	Координаты, м		Метод определения координат характерной точки	Средняя квадратическая погрешность положения характерной точки (M <sub>t</sub> ), м	Описание обозначения точки на местности (при наличии)
	X	Y			
1	2	3	4	5	6
1	69699.60	119119.46	Геодезический метод	0.10	—
2	69674.51	119159.02	Геодезический метод	0.10	—
3	69671.38	119163.97	Геодезический метод	0.10	—
4	69661.79	119179.00	Геодезический метод	0.10	—
5	69658.24	119182.30	Геодезический метод	0.10	—
6	69634.61	119153.68	Геодезический метод	0.10	—
7	69615.03	119129.98	Геодезический метод	0.10	—
8	69614.50	119129.29	Геодезический метод	0.10	—
9	69610.55	119124.34	Геодезический метод	0.10	—
10	69609.19	119125.45	Геодезический метод	0.10	—
11	69608.85	119125.01	Геодезический метод	0.10	—
12	69608.37	119125.39	Геодезический метод	0.10	—
13	69604.43	119120.65	Геодезический метод	0.10	—
14	69604.81	119120.30	Геодезический метод	0.10	—
15	69604.36	119119.81	Аналитический метод	0.10	—
16	69606.02	119118.48	Аналитический метод	0.10	—
17	69601.15	119113.09	Аналитический метод	0.10	—
18	69601.24	119113.01	Геодезический метод	0.10	—
19	69616.43	119098.52	Геодезический метод	0.10	—
20	69616.91	119098.62	Геодезический метод	0.10	—
21	69621.08	119092.05	Геодезический метод	0.10	—
22	69623.68	119087.86	Геодезический метод	0.10	—
23	69624.11	119087.20	Геодезический метод	0.10	—
24	69628.29	119089.95	Геодезический метод	0.10	—
25	69631.84	119084.62	Геодезический метод	0.10	—
26	69640.68	119090.35	Геодезический метод	0.10	—
27	69653.19	119098.64	Геодезический метод	0.10	—
28	69658.11	119090.82	Геодезический метод	0.10	—
29	69659.88	119087.88	Геодезический метод	0.10	—
1	69699.60	119119.46	Геодезический метод	0.10	—

Режим использования территории объекта культурного наследия федерального значения «Церковь лютеранская Воскресения Христова 1865 г., арх. Видов А.Ф.», расположенного по адресу: г. Санкт-Петербург, г. Пушкин, ул. Набережная, д. 4/25, лит. А (адрес на период постановки на государственную охрану: г. Санкт-Петербург, г. Пушкин, ул. Набережная, д. 4)

1. На территории объекта культурного наследия запрещаются: строительство объектов капитального строительства и увеличение объемно-пространственных характеристик существующих на территории объекта культурного наследия объектов капитального строительства; проведение земляных, строительных, мелиоративных и иных работ, за исключением работ по сохранению (воссозданию) объекта культурного наследия или его отдельных элементов, сохранению историко-градостроительной или природной среды объекта культурного наследия, работ по капитальному ремонту общего имущества в многоквартирных домах, являющихся объектами культурного наследия, работ по капитальному ремонту общего имущества в многоквартирных домах, расположенных на территориях объектов культурного наследия и не являющихся объектами культурного наследия.

2. На территории объекта культурного наследия разрешается ведение хозяйственной деятельности, не противоречащей требованиям обеспечения сохранности объекта культурного наследия и позволяющей обеспечить функционирование объекта культурного наследия в современных условиях.

3. Требования к осуществлению деятельности в границах территории объекта культурного наследия и требования к содержанию и использованию территории объекта культурного наследия устанавливаются законодательством Российской Федерации и Санкт-Петербурга об объектах культурного наследия.