



ПРАВИТЕЛЬСТВО САНКТ-ПЕТЕРБУРГА
КОМИТЕТ ПО ГОСУДАРСТВЕННОМУ КОНТРОЛЮ, ИСПОЛЬЗОВАНИЮ
И ОХРАНЕ ПАМЯТНИКОВ ИСТОРИИ И КУЛЬТУРЫ
РАСПОРЯЖЕНИЕ

окуд

04.09.2024

№ 1169-рп

**Об утверждении границ и режима использования территории
объекта культурного наследия федерального значения
«Дворец Нарышкина Д.П. (Шуваловой С.Л.)»**

В соответствии со статьей 3.1, подпунктом 10 пункта 2 статьи 33 Федерального закона от 25.06.2002 № 73-ФЗ «Об объектах культурного наследия (памятниках истории и культуры) народов Российской Федерации» и пунктом 3.12 Положения о Комитете по государственному контролю, использованию и охране памятников истории и культуры, утвержденного постановлением Правительства Санкт-Петербурга от 28.04.2004 № 651, на основании историко-культурного исследования, выполненного ООО «Петрокарта» (от 03.07.2023 рег. № 01-43-15822/23-0-0):

1. Утвердить:

1.1. Границы территории объекта культурного наследия федерального значения «Дворец Нарышкина Д.П. (Шуваловой С.Л.)», расположенного по адресу: г. Санкт-Петербург, набережная реки Фонтанки, дом 21, литера А, согласно приложению № 1 к распоряжению.

1.2. Режим использования территории объекта культурного наследия федерального значения «Дворец Нарышкина Д.П. (Шуваловой С.Л.)», расположенного по адресу: г. Санкт-Петербург, набережная реки Фонтанки, дом 21, литера А, согласно приложению № 2 к распоряжению.

2. План границ территории объекта культурного наследия федерального значения «Дворец Нарышкина Д.П. (Шуваловой С.Л.)», утвержденный КГИОП 22.08.2005, признать утратившим силу.

3. Начальнику отдела государственного реестра объектов культурного наследия обеспечить:

3.1. Направление в Управление Федеральной службы государственной регистрации, кадастра и картографии по Санкт-Петербургу, Комитет по градостроительству и архитектуре копий распоряжений в срок, не превышающий пяти рабочих дней со дня издания распоряжения.


3.2. Уведомление лиц, являющихся собственниками или иными законными владельцами объекта, указанного в пункте 1 распоряжения, в срок, не превышающий трех рабочих дней со дня издания распоряжения.

3.3. Размещение настоящего распоряжения в электронной форме в локальной компьютерной сети КГИОП и его официальное опубликование.

3.4. Внесение соответствующих изменений в «Геоинформационную базу данных по объектам культурного наследия, границам и режимам зон охраны на территории Санкт-Петербурга».

4. Контроль за выполнением распоряжения возложить на начальника Управления государственного реестра объектов культурного наследия.

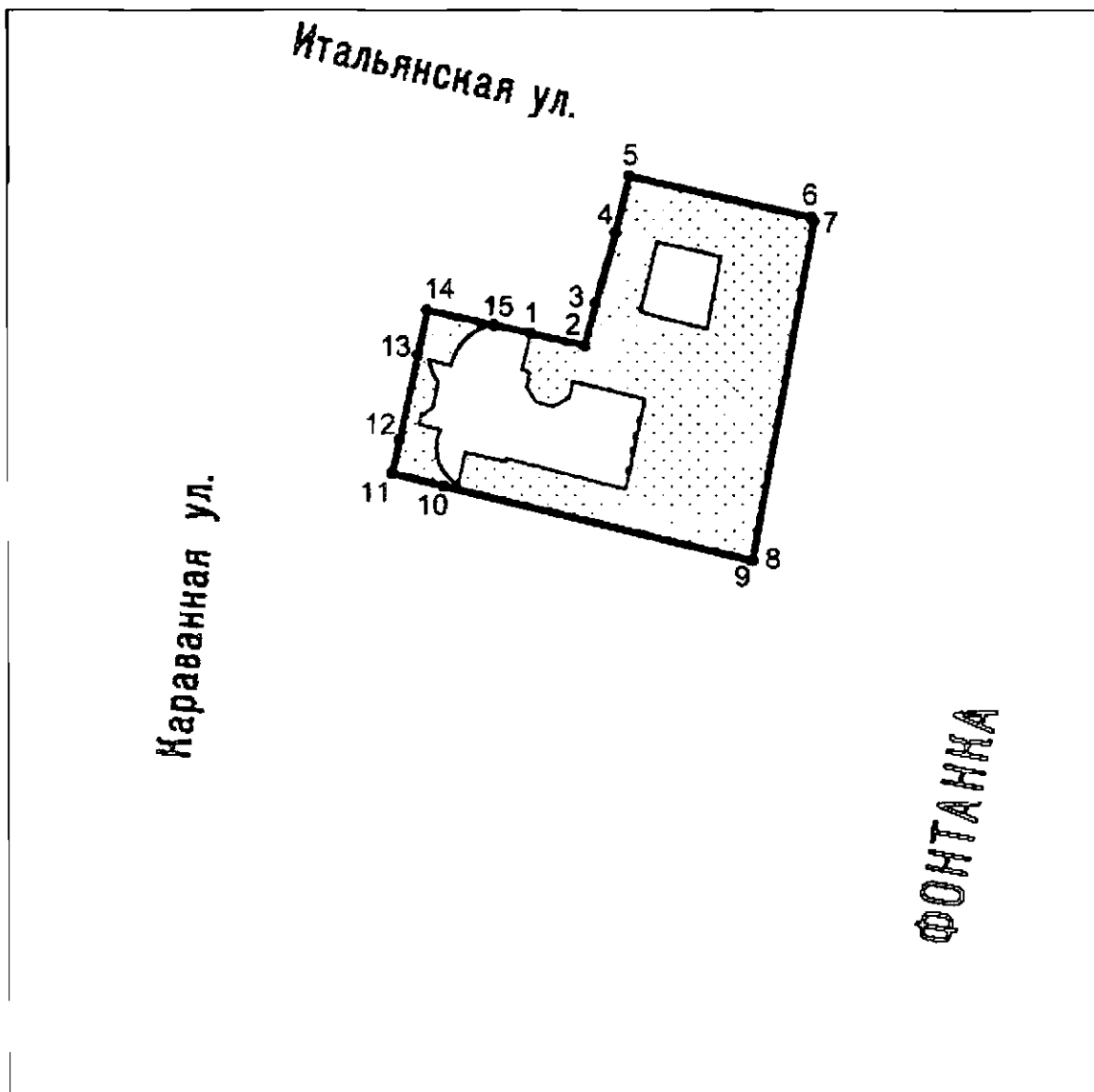
**Временно исполняющий обязанности
председателя КГИОП**



А.В. Михайлов




Границы территории объекта культурного наследия федерального значения
«Дворец Нарышкина Д.П. (Шуваловой С.Л.)» (далее – объект культурного наследия),
расположенного по адресу: г. Санкт-Петербург, набережная реки Фонтанки, дом 21, литера А

1. Схема границ территории объекта культурного наследия:



Масштаб 1:2000

Условные обозначения

-  граница территории объекта культурного наследия
-  характерная точка границы территории объекта культурного наследия
-  территория, занимаемая объектом культурного наследия федерального значения

**Перечень координат характерных точек границ территории
объекта культурного наследия:**

Сведения о местоположении границ объекта					
1. Система координат СК-1964					
2. Сведения о характерных точках границ объекта					
Обозначение характерных точек границ	Координаты, м		Метод определения координат характерной точки	Средняя квадратическая погрешность положения характерной точки (M _t), м	Описание обозначения точки на местности (при наличии)
	X	Y			
1	2	3	4	5	6
1	94181.88	115207.23	Геодезический метод	0.10	–
2	94179.63	115217.54	Геодезический метод	0.10	–
3	94187.61	115219.65	Геодезический метод	0.10	–
4	94200.92	115223.40	Геодезический метод	0.10	–
5	94211.58	115225.99	Геодезический метод	0.10	–
6	94203.80	115260.60	Геодезический метод	0.10	–
7	94203.09	115261.04	Геодезический метод	0.10	–
8	94138.81	115249.28	Геодезический метод	0.10	–
9	94138.85	115249.10	Геодезический метод	0.10	–
10	94153.00	115190.70	Геодезический метод	0.10	–
11	94155.46	115180.90	Геодезический метод	0.10	–
12	94161.79	115182.28	Геодезический метод	0.10	–
13	94177.86	115185.77	Геодезический метод	0.10	–
14	94186.18	115187.58	Геодезический метод	0.10	–
15	94183.40	115200.26	Геодезический метод	0.10	–
1	94181.88	115207.23	Геодезический метод	0.10	–

Режим использования территории объекта культурного наследия федерального значения «Дворец Нарышкина Д.П. (Шуваловой С.Л.)», расположенного по адресу: г. Санкт-Петербург, набережная реки Фонтанки, дом 21, литера А

1. На территории объекта культурного наследия запрещаются: строительство объектов капитального строительства и увеличение объемно-пространственных характеристик существующих на территории объекта культурного наследия объектов капитального строительства; проведение земляных, строительных, мелиоративных и иных работ, за исключением работ по сохранению (воссозданию) объекта культурного наследия или его отдельных элементов, сохранению историко-градостроительной или природной среды объекта культурного наследия, работ по капитальному ремонту общего имущества в многоквартирных домах, являющихся объектами культурного наследия, работ по капитальному ремонту общего имущества в многоквартирных домах, расположенных на территориях объектов культурного наследия и не являющихся объектами культурного наследия.

2. На территории объекта культурного наследия разрешается ведение хозяйственной деятельности, не противоречащей требованиям обеспечения сохранности объекта культурного наследия и позволяющей обеспечить функционирование объекта культурного наследия в современных условиях.

3. Требования к осуществлению деятельности в границах территории объекта культурного наследия и требования к содержанию и использованию территории объекта культурного наследия устанавливаются законодательством Российской Федерации и Санкт-Петербурга об объектах культурного наследия.