



ПРАВИТЕЛЬСТВО САНКТ-ПЕТЕРБУРГА
КОМИТЕТ ПО ГОСУДАРСТВЕННОМУ КОНТРОЛЮ, ИСПОЛЬЗОВАНИЮ
И ОХРАНЕ ПАМЯТНИКОВ ИСТОРИИ И КУЛЬТУРЫ
РАСПОРЯЖЕНИЕ

окул

11.09.2024

№ 11.94-рп

**Об утверждении границ и режима использования территории
объекта культурного наследия регионального значения
«Пушкинский сквер»**

В соответствии со статьей 3.1, подпунктом 10 пункта 2 статьи 33 Федерального закона от 25.06.2002 № 73-ФЗ «Об объектах культурного наследия (памятниках истории и культуры) народов Российской Федерации» и пунктом 3.12 Положения о Комитете по государственному контролю, использованию и охране памятников истории и культуры, утвержденного постановлением Правительства Санкт-Петербурга от 28.04.2004 № 651, на основании историко-культурного исследования, выполненного ООО «Петрокарта» (от 16.08.2023 рег. № 01-43-19936/23-0-0):

1. Утвердить:

1.1. Границы территории объекта культурного наследия регионального значения «Пушкинский сквер», расположенного по адресу: Санкт-Петербург, Пушкинская ул., Лиговский пер., согласно приложению № 1 к распоряжению.

1.2. Режим использования территории объекта культурного наследия регионального значения «Пушкинский сквер», расположенного по адресу: Санкт-Петербург, Пушкинская ул., Лиговский пер., согласно приложению № 2 к распоряжению.

2. План границ территории объекта культурного наследия регионального значения «Пушкинский сквер», утвержденный КГИОП 26.10.2009, признать утратившим силу.

3. Начальнику отдела государственного реестра объектов культурного наследия обеспечить:

3.1. Направление в Управление Федеральной службы государственной регистрации, кадастра и картографии по Санкт-Петербургу, Комитет по градостроительству и архитектуре копий распоряжений в срок, не превышающий пяти рабочих дней со дня издания распоряжения.


3.2. Уведомление лиц, являющихся собственниками или иными законными владельцами объекта, указанного в пункте 1 распоряжения, в срок, не превышающий трех рабочих дней со дня издания распоряжения.

3.3. Размещение настоящего распоряжения в электронной форме в локальной компьютерной сети КГИОП и его официальное опубликование.

3.4. Внесение соответствующих изменений в «Геоинформационную базу данных по объектам культурного наследия, границам и режимам зон охраны на территории Санкт-Петербурга».

4. Контроль за выполнением распоряжения возложить на начальника Управления государственного реестра объектов культурного наследия.

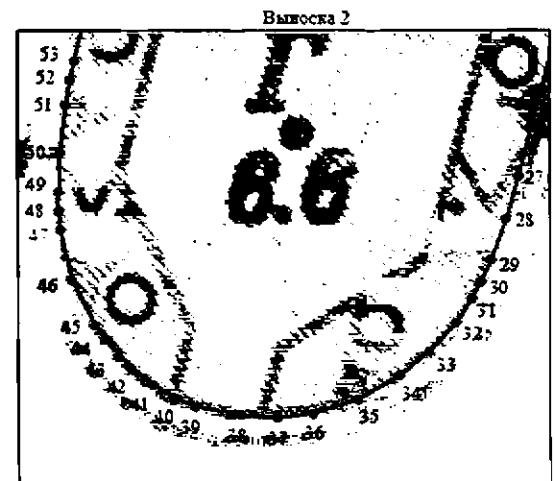
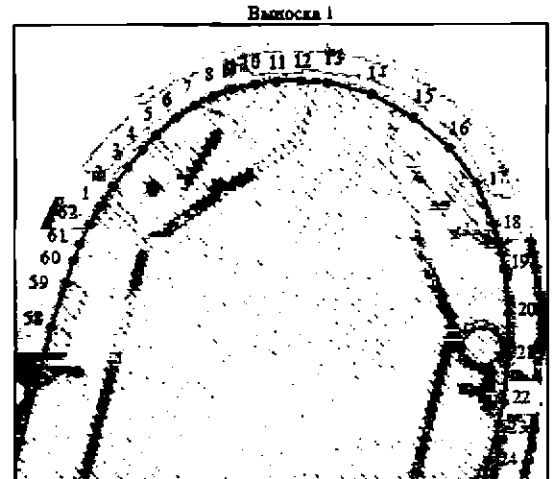
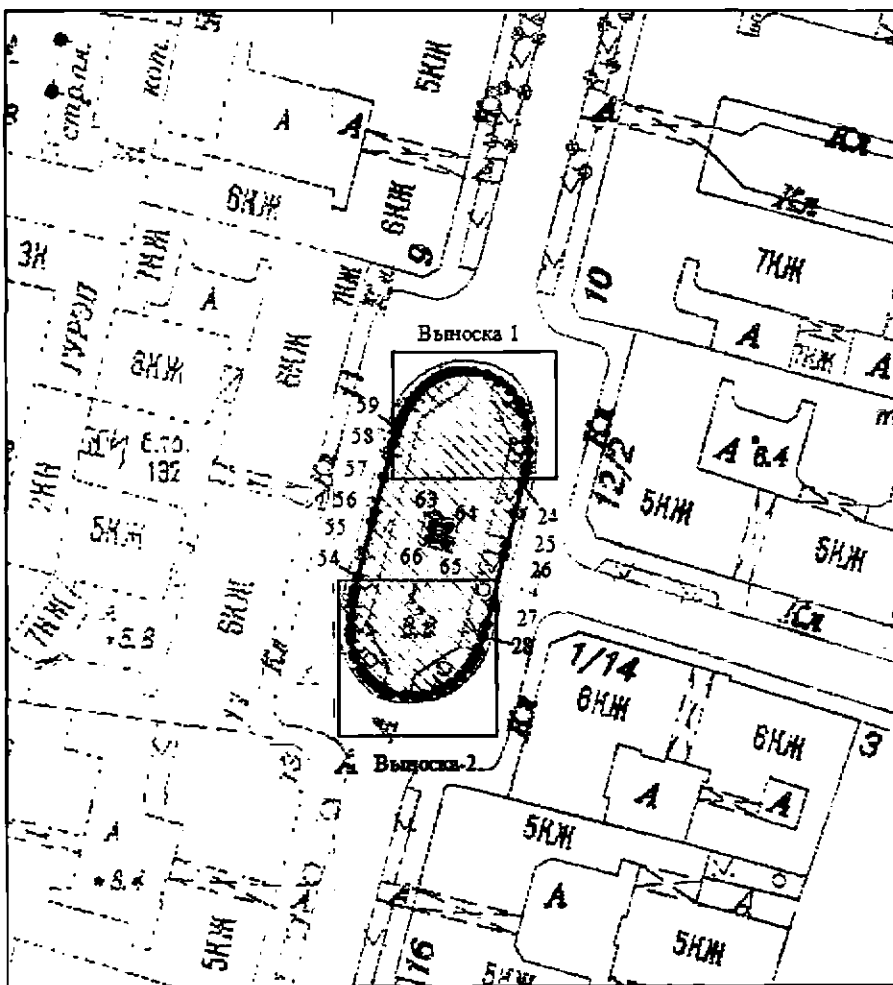
**Временно исполняющий
обязанности председателя КГИОП**



А.В. Михайлов

Границы территории объекта культурного наследия регионального значения
«Пушкинский сквер» (далее – объект культурного наследия), расположенного по адресу:
Санкт-Петербург, Пушкинская ул., Лиговский пер.

1. Схема границ территории объекта культурного наследия:



Масштаб 1:1000

Условные обозначения



—•1— граница территории объекта культурного наследия
▨ характеристическая точка границы территории объекта культурного наследия
▨ территория, занимаемая объектом культурного наследия регионального значения

Перечень координат характерных точек границ территории
объекта культурного наследия:

Сведения о местоположении границ объекта					
1. Система координат <u>СК-1964</u>					
2. Сведения о характерных точках границ объекта					
Обозначение характерных точек границ	Координаты, м		Метод определения координат характерной точки	Средняя квадратическая погрешность положения характерной точки (M _t), м	Описание обозначения точки на местности (при наличии)
	X	Y			
1	2	3	4	5	6
1	93539.03	116011.53	Метод спутниковых геодезических измерений (определений)	0.10	-
2	93539.93	116012.11	Метод спутниковых геодезических измерений (определений)	0.10	-
3	93540.78	116012.75	Метод спутниковых геодезических измерений (определений)	0.10	-
4	93541.60	116013.45	Метод спутниковых геодезических измерений (определений)	0.10	-
5	93542.23	116014.06	Метод спутниковых геодезических измерений (определений)	0.10	-
6	93543.03	116015.00	Метод спутниковых геодезических измерений (определений)	0.10	-
7	93543.58	116015.85	Метод спутниковых геодезических измерений (определений)	0.10	-
8	93543.98	116016.66	Метод спутниковых геодезических измерений (определений)	0.10	-
9	93544.30	116017.55	Метод спутниковых геодезических измерений (определений)	0.10	-
10	93544.52	116018.59	Метод спутниковых геодезических измерений (определений)	0.10	-
11	93544.63	116019.55	Метод спутниковых геодезических измерений (определений)	0.10	-
12	93544.66	116020.65	Метод спутниковых геодезических измерений (определений)	0.10	-
13	93544.58	116021.85	Метод спутниковых геодезических измерений (определений)	0.10	-
14	93544.06	116023.86	Метод спутниковых геодезических измерений (определений)	0.10	-
15	93543.03	116025.73	Метод спутниковых геодезических измерений (определений)	0.10	-
16	93541.65	116027.36	Метод спутниковых геодезических измерений (определений)	0.10	-
17	93540.04	116028.58	Метод спутниковых геодезических измерений (определений)	0.10	-
18	93538.19	116029.39	Метод спутниковых геодезических измерений (определений)	0.10	-
19	93536.21	116029.85	Метод спутниковых геодезических измерений (определений)	0.10	-
20	93534.18	116030.04	Метод спутниковых геодезических измерений (определений)	0.10	-
21	93532.17	116030.04	Метод спутниковых геодезических измерений (определений)	0.10	-
22	93530.08	116029.80	Метод спутниковых геодезических измерений (определений)	0.10	-
23	93529.05	116029.58	Метод спутниковых геодезических измерений (определений)	0.10	-
24	93527.39	116029.12	Метод спутниковых геодезических измерений (определений)	0.10	-
25	93517.84	116026.65	Метод спутниковых геодезических измерений (определений)	0.10	-

61	93537.29	116010.60	Метод спутниковых геодезических измерений (определений)	0.10	–
62	93538.23	116011.06	Метод спутниковых геодезических измерений (определений)	0.10	–
1	93539.03	116011.53	Метод спутниковых геодезических измерений (определений)	0.10	–
–	–	–	–	–	–
63	93521.15	116015.42	Метод спутниковых геодезических измерений (определений)	0.10	–
64	93520.55	116017.84	Метод спутниковых геодезических измерений (определений)	0.10	–
65	93518.12	116017.25	Метод спутниковых геодезических измерений (определений)	0.10	–
66	93518.79	116014.80	Метод спутниковых геодезических измерений (определений)	0.10	–
63	93521.15	116015.42	Метод спутниковых геодезических измерений (определений)	0.10	–

Режим использования территории объекта культурного наследия регионального значения
«Пушкинский сквер», расположенного по адресу: Санкт-Петербург, Пушкинская ул.,
Лиговский пер.

1. На территории объекта культурного наследия запрещаются: строительство объектов капитального строительства и увеличение объемно-пространственных характеристик существующих на территории объекта культурного наследия объектов капитального строительства; проведение земляных, строительных, мелиоративных и иных работ, за исключением работ по сохранению (воссозданию) объекта культурного наследия или его отдельных элементов, сохранению историко-градостроительной или природной среды объекта культурного наследия, работ по капитальному ремонту общего имущества в многоквартирных домах, являющихся объектами культурного наследия, работ по капитальному ремонту общего имущества в многоквартирных домах, расположенных на территориях объектов культурного наследия и не являющихся объектами культурного наследия.

2. На территории объекта культурного наследия разрешается ведение хозяйственной деятельности, не противоречащей требованиям обеспечения сохранности объекта культурного наследия и позволяющей обеспечить функционирование объекта культурного наследия в современных условиях.

3. Требования к осуществлению деятельности в границах территории объекта культурного наследия и требования к содержанию и использованию территории объекта культурного наследия устанавливаются законодательством Российской Федерации и Санкт-Петербурга об объектах культурного наследия.