



ПРАВИТЕЛЬСТВО САНКТ-ПЕТЕРБУРГА
КОМИТЕТ ПО ГОСУДАРСТВЕННОМУ КОНТРОЛЮ, ИСПОЛЬЗОВАНИЮ
И ОХРАНЕ ПАМЯТНИКОВ ИСТОРИИ И КУЛЬТУРЫ
РАСПОРЯЖЕНИЕ

окуд

11.09.2024

№ 1193-рп

**Об утверждении границ и режима использования территории
объекта культурного наследия регионального значения
«Дом, где с 1916 г. жила и в 1955 г. умерла актриса
Корчагина-Александровская Екатерина Павловна (кв.20)»**

В соответствии со статьей 3.1, подпунктом 10 пункта 2 статьи 33 Федерального закона от 25.06.2002 № 73-ФЗ «Об объектах культурного наследия (памятниках истории и культуры) народов Российской Федерации» и пунктом 3.12 Положения о Комитете по государственному контролю, использованию и охране памятников истории и культуры, утвержденного постановлением Правительства Санкт-Петербурга от 28.04.2004 № 651, на основании историко-культурного исследования, выполненного ООО «Петрокарта» (от 29.08.2023 рег. № 01-43-21079/23-0-0):

1. Утвердить:

1.1. Границы территории объекта культурного наследия регионального значения «Дом, где с 1916 г. жила и в 1955 г. умерла актриса Корчагина-Александровская Екатерина Павловна (кв.20)», расположенного по адресу: Санкт-Петербург, Фонтанки р. наб., 55, Ломоносова пл., 6, согласно приложению № 1 к распоряжению.

1.2. Режим использования территории объекта культурного наследия регионального значения «Дом, где с 1916 г. жила и в 1955 г. умерла актриса Корчагина-Александровская Екатерина Павловна (кв.20)», расположенного по адресу: Санкт-Петербург, Фонтанки р. наб., 55, Ломоносова пл., 6, согласно приложению № 2 к распоряжению.

2. План границ территории объекта культурного наследия регионального значения «Дом, в котором с 1916 г. жила и в 1955 г. умерла актриса Корчагина-Александровская Екатерина Павловна (кв. 20)», утвержденный КГИОП 06.07.2005, признать утратившим силу.

3. Начальнику отдела государственного реестра объектов культурного наследия обеспечить:

3.1. Направление в Управление Федеральной службы государственной регистрации, кадастра и картографии по Санкт-Петербургу, Комитет по градостроительству и архитектуре копий распоряжений в срок, не превышающий пяти рабочих дней со дня издания распоряжения.


3.2. Уведомление лиц, являющихся собственниками или иными законными владельцами объекта, указанного в пункте 1 распоряжения, в срок, не превышающий трех рабочих дней со дня издания распоряжения.

3.3. Размещение настоящего распоряжения в электронной форме в локальной компьютерной сети КГИОП и его официальное опубликование.

3.4. Внесение соответствующих изменений в «Геоинформационную базу данных по объектам культурного наследия, границам и режимам зон охраны на территории Санкт-Петербурга».

4. Контроль за выполнением распоряжения возложить на начальника Управления государственного реестра объектов культурного наследия.

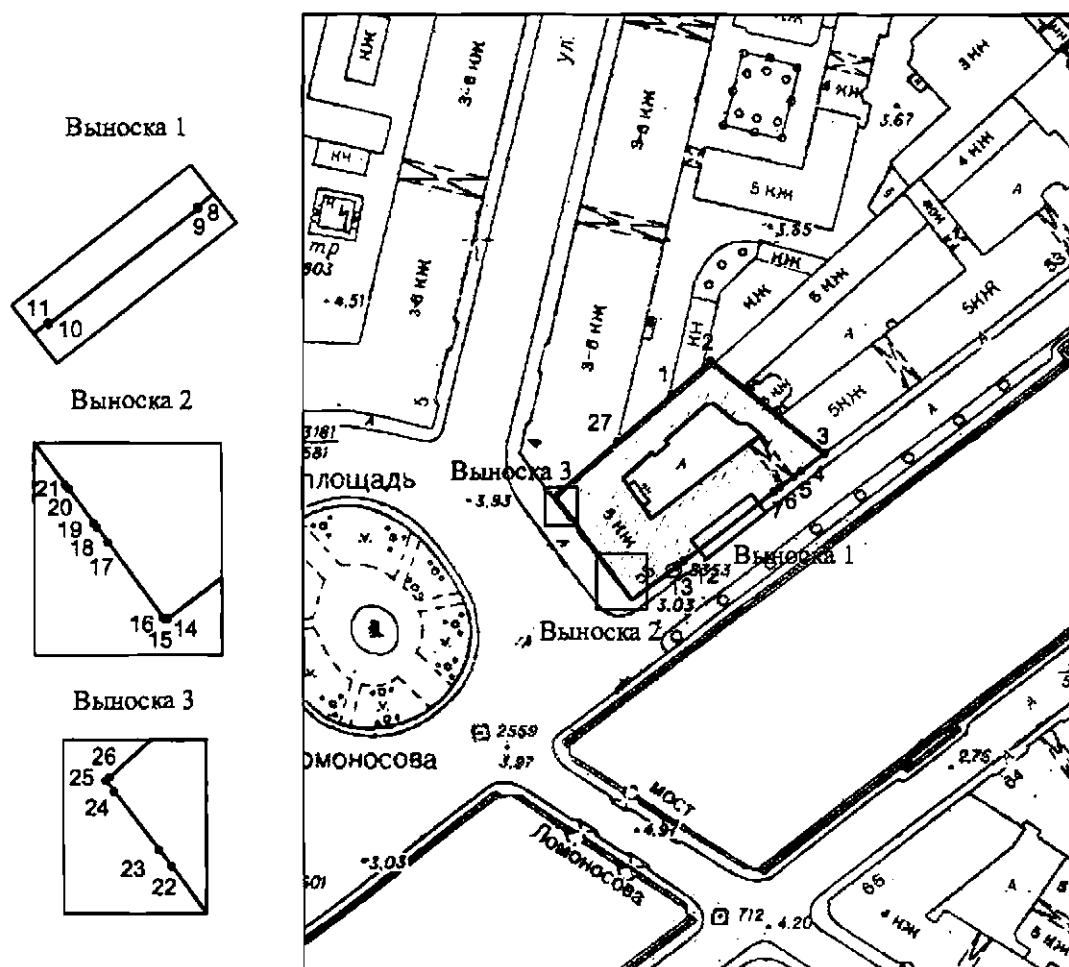
**Временно исполняющий
обязанности председателя КГИОП**



А.В. Михайлов




Границы территории объекта культурного наследия регионального значения
«Дом, где с 1916 г. жила и в 1955 г. умерла актриса Корчагина-Александровская Екатерина
Павловна (кв.20)» (далее – объект культурного наследия), расположенного по адресу:
Санкт-Петербург, Фонтанки р. наб., 55, Ломоносова пл., 6

1. Схема границ территории объекта культурного наследия:



Масштаб 1:2000

Условные обозначения

-  граница территории объекта культурного наследия
-  характерная точка границы территорий объекта культурного наследия
-  территория, занимаемая объектом культурного наследия регионального значения

**Перечень координат характерных точек границ территории
объекта культурного наследия:**

Сведения о местоположении границ объекта					
1. Система координат СК-1964					
2. Сведения о характерных точках границ объекта					
Обозначение характерных точек границ	Координаты, м		Метод определения координат характерной точки	Средняя квадратическая погрешность положения характерной точки (M), м	Описание обозначения точки на местности (при наличии)
	X	Y			
1	2	3	4	5	6
1	93562.25	114847.52	Метод геодезических измерений (определений)	0.10	-
2	93570.51	114856.89	Метод геодезических измерений (определений)	0.10	-
3	93547.96	114884.53	Метод геодезических измерений (определений)	0.10	-
4	93543.60	114878.86	Метод геодезических измерений (определений)	0.10	-
5	93542.31	114877.18	Метод геодезических измерений (определений)	0.10	-
6	93539.58	114873.64	Метод геодезических измерений (определений)	0.10	-
7	93538.55	114872.30	Метод геодезических измерений (определений)	0.10	-
8	93534.65	114867.25	Метод геодезических измерений (определений)	0.10	-
9	93534.52	114867.36	Метод геодезических измерений (определений)	0.10	-
10	93525.21	114855.28	Метод геодезических измерений (определений)	0.10	-
11	93525.33	114855.18	Метод геодезических измерений (определений)	0.10	-
12	93521.72	114850.42	Метод геодезических измерений (определений)	0.10	-
13	93520.48	114848.81	Метод геодезических измерений (определений)	0.10	-
14	93512.21	114838.06	Метод геодезических измерений (определений)	0.10	-
15	93512.17	114837.87	Метод геодезических измерений (определений)	0.10	-
16	93512.26	114837.71	Метод геодезических измерений (определений)	0.10	-
17	93517.16	114834.14	Метод геодезических измерений (определений)	0.10	-
18	93518.11	114833.45	Метод геодезических измерений (определений)	0.10	-
19	93518.39	114833.25	Метод геодезических измерений (определений)	0.10	-
20	93520.64	114831.61	Метод геодезических измерений (определений)	0.10	-
21	93520.90	114831.42	Метод геодезических измерений (определений)	0.10	-
22	93532.81	114822.63	Метод геодезических измерений (определений)	0.10	-
23	93533.68	114821.96	Метод геодезических измерений (определений)	0.10	-
24	93536.81	114819.55	Метод геодезических измерений (определений)	0.10	-
25	93537.40	114819.09	Метод геодезических измерений (определений)	0.10	-
26	93537.61	114819.31	Метод геодезических измерений (определений)	0.10	-
27	93550.91	114834.45	Метод геодезических измерений (определений)	0.10	-
1	93562.25	114847.52	Метод геодезических измерений (определений)	0.10	-

Режим использования территории объекта культурного наследия регионального значения «Дом, где с 1916 г. жила и в 1955 г. умерла актриса Корчагина-Александровская Екатерина Павловна (кв.20)», расположенного по адресу: Санкт-Петербург, Фонтанки р. наб., 55, Ломоносова пл., 6

1. На территории объекта культурного наследия запрещаются: строительство объектов капитального строительства и увеличение объемно-пространственных характеристик существующих на территории объекта культурного наследия объектов капитального строительства; проведение земляных, строительных, мелиоративных и иных работ, за исключением работ по сохранению (воссозданию) объекта культурного наследия или его отдельных элементов, сохранению историко-градостроительной или природной среды объекта культурного наследия, работ по капитальному ремонту общего имущества в многоквартирных домах, являющихся объектами культурного наследия, работ по капитальному ремонту общего имущества в многоквартирных домах, расположенных на территориях объектов культурного наследия и не являющихся объектами культурного наследия.

2. На территории объекта культурного наследия разрешается ведение хозяйственной деятельности, не противоречащей требованиям обеспечения сохранности объекта культурного наследия и позволяющей обеспечить функционирование объекта культурного наследия в современных условиях.

3. Требования к осуществлению деятельности в границах территории объекта культурного наследия и требования к содержанию и использованию территории объекта культурного наследия устанавливаются законодательством Российской Федерации и Санкт-Петербурга об объектах культурного наследия.