



ПРАВИТЕЛЬСТВО САНКТ-ПЕТЕРБУРГА
КОМИТЕТ ПО ГОСУДАРСТВЕННОМУ КОНТРОЛЮ, ИСПОЛЬЗОВАНИЮ
И ОХРАНЕ ПАМЯТНИКОВ ИСТОРИИ И КУЛЬТУРЫ
РАСПОРЯЖЕНИЕ

окуд

16.09.2024

№ 1206-рп

Об утверждении границ и режима использования территории объекта культурного наследия регионального значения «Дом княгини Н.П.Голицыной (с 1838 г. - военного министра князя А.И.Чернышева)»

В соответствии со статьей 3.1, подпунктом 10 пункта 2 статьи 33 Федерального закона от 25.06.2002 № 73-ФЗ «Об объектах культурного наследия (памятниках истории и культуры) народов Российской Федерации» и пунктом 3.12 Положения о Комитете по государственному контролю, использованию и охране памятников истории и культуры, утвержденного постановлением Правительства Санкт-Петербурга от 28.04.2004 № 651, на основании историко-культурного исследования, выполненного ООО «Петрокарта» (от 16.08.2023 рег. № 01-43-19936/23-0-0):

1. Утвердить:

1.1. Границы территории объекта культурного наследия регионального значения «Дом княгини Н.П.Голицыной (с 1838 г. - военного министра князя А.И.Чернышева)», расположенного по адресу: г. Санкт-Петербург, Малая Морская улица, дом 10, литеры А, Б, В, согласно приложению № 1 к распоряжению.

1.2. Режим использования территории объекта культурного наследия регионального значения «Дом княгини Н.П.Голицыной (с 1838 г. - военного министра князя А.И.Чернышева)», расположенного по адресу: г. Санкт-Петербург, Малая Морская улица, дом 10, литеры А, Б, В, согласно приложению № 2 к распоряжению.

2. План границ территории объекта культурного наследия регионального значения «Дом Н.П. Голицыной (А.И. Чернышева)», утвержденный КГИОП 07.02.2005, признать утратившим силу.

3. Начальнику отдела государственного реестра объектов культурного наследия обеспечить:

3.1. Направление в Управление Федеральной службы государственной регистрации, кадастра и картографии по Санкт-Петербургу, Комитет по градостроительству и архитектуре копий распоряжений в срок, не превышающий пяти рабочих дней со дня издания распоряжения.


3.2. Уведомление лиц, являющихся собственниками или иными законными владельцами объекта, указанного в пункте 1 распоряжения, в срок, не превышающий трех рабочих дней со дня издания распоряжения.

3.3. Размещение настоящего распоряжения в электронной форме в локальной компьютерной сети КГИОП и его официальное опубликование.

3.4. Внесение соответствующих изменений в «Геоинформационную базу данных по объектам культурного наследия, границам и режимам зон охраны на территории Санкт-Петербурга».

4. Контроль за выполнением распоряжения возложить на начальника Управления государственного реестра объектов культурного наследия.

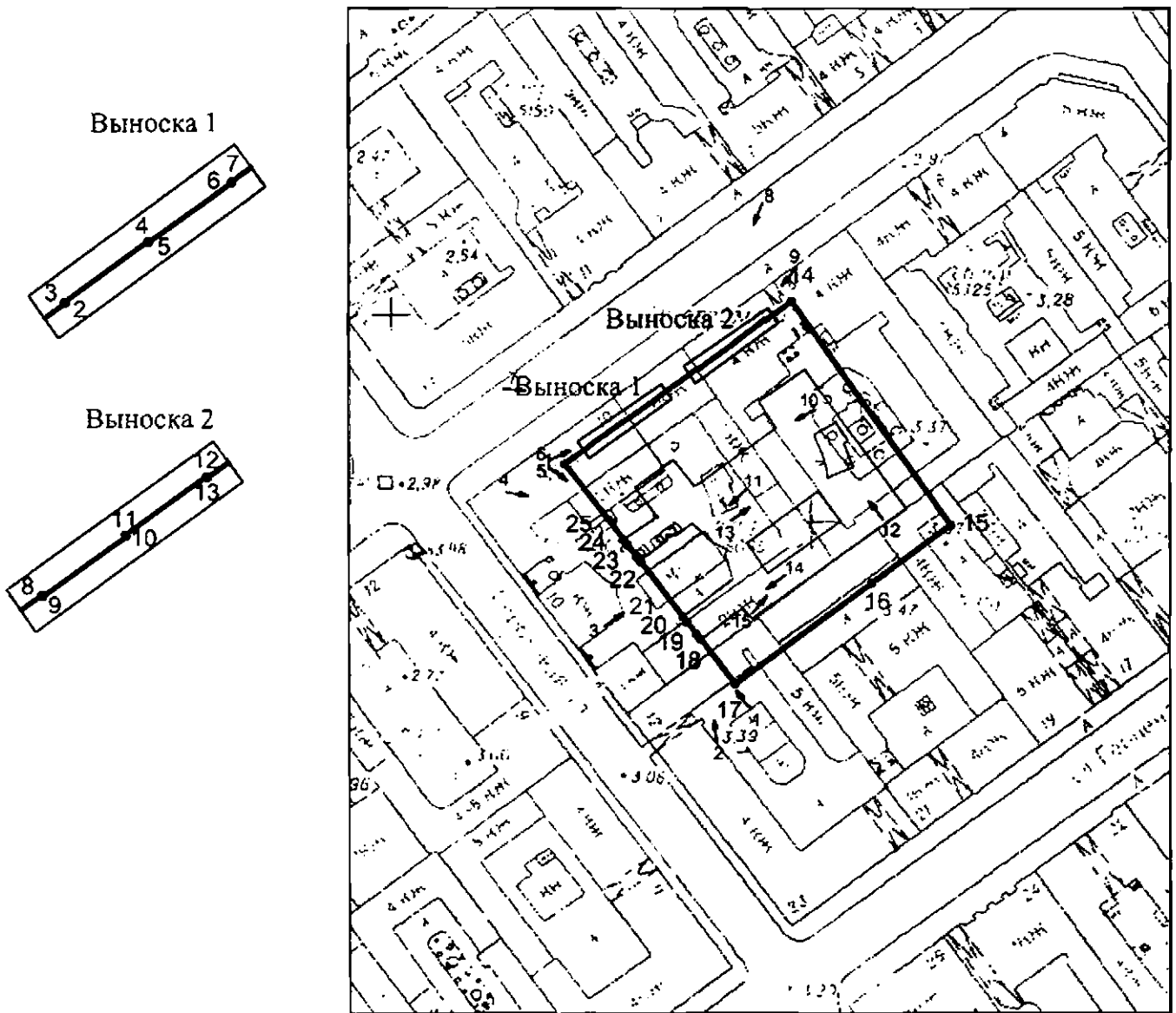
**Временно исполняющий
обязанности председателя КГИОП**



А.В. Михайлов




Границы территории объекта культурного наследия регионального значения
«Дом княгини Н.П.Голицыной (с 1838 г. - военного министра князя А.И.Чернышева)»
(далее – объект культурного наследия), расположенного по адресу: г. Санкт-Петербург,
Малая Морская улица, дом 10, литеры А, Б, В

1. Схема границ территории объекта культурного наследия:



Масштаб 1:2000

Условные обозначения

-  граница территории объекта культурного наследия
-  1 характеристическая точка границы территории объекта культурного наследия
-  территория, занимаемая объектом культурного наследия регионального значения

Перечень координат характерных точек границ территории
объекта культурного наследия:

Сведения о местоположении границ объекта					
1. Система координат СК-1964					
2. Сведения о характерных точках границ объекта					
Обозначение характерных точек границ	Координаты, м		Метод определения координат характерной точки	Средняя квадратическая погрешность положения характерной точки (M _t), м	Описание обозначения точки на местности (при наличии)
	X	Y			
1	2	3	4	5	6
1	94204.15	113517.05	Метод геодезических измерений (определений)	0.10	-
2	94208.66	113523.38	Метод геодезических измерений (определений)	0.10	-
3	94208.80	113523.29	Метод геодезических измерений (определений)	0.10	-
4	94214.38	113530.94	Метод геодезических измерений (определений)	0.10	-
5	94214.26	113531.03	Метод геодезических измерений (определений)	0.10	-
6	94219.72	113538.63	Метод геодезических измерений (определений)	0.10	-
7	94219.83	113538.57	Метод геодезических измерений (определений)	0.10	-
8	94226.36	113547.68	Метод геодезических измерений (определений)	0.10	-
9	94226.22	113547.78	Метод геодезических измерений (определений)	0.10	-
10	94231.76	113555.42	Метод геодезических измерений (определений)	0.10	-
11	94231.91	113555.32	Метод геодезических измерений (определений)	0.10	-
12	94237.37	113562.76	Метод геодезических измерений (определений)	0.10	-
13	94237.23	113562.86	Метод геодезических измерений (определений)	0.10	-
14	94241.81	113569.06	Метод геодезических измерений (определений)	0.10	-
15	94189.77	113605.35	Метод геодезических измерений (определений)	0.10	-
16	94176.41	113587.34	Метод геодезических измерений (определений)	0.10	-
17	94153.17	113556.06	Метод геодезических измерений (определений)	0.10	-
18	94163.57	113548.05	Метод геодезических измерений (определений)	0.10	-
19	94164.72	113547.18	Метод геодезических измерений (определений)	0.10	-
20	94167.41	113545.07	Метод геодезических измерений (определений)	0.10	-
21	94168.65	113544.12	Метод геодезических измерений (определений)	0.10	-
22	94181.27	113534.50	Метод геодезических измерений (определений)	0.10	-
23	94182.47	113533.57	Метод геодезических измерений (определений)	0.10	-
24	94185.21	113531.48	Метод геодезических измерений (определений)	0.10	-
25	94186.38	113530.59	Метод геодезических измерений (определений)	0.10	-
1	94204.15	113517.05	Метод геодезических измерений (определений)	0.10	-

Режим использования территории объекта культурного наследия регионального значения
«Дом княгини Н.П.Голицыной (с 1838 г. - военного министра князя А.И.Чернышова)»,
расположенного по адресу: г. Санкт-Петербург, Малая Морская улица, дом 10, литеры А, Б, В

1. На территории объекта культурного наследия запрещаются: строительство объектов капитального строительства и увеличение объемно-пространственных характеристик существующих на территории объекта культурного наследия объектов капитального строительства; проведение земляных, строительных, мелиоративных и иных работ, за исключением работ по сохранению (воссозданию) объекта культурного наследия или его отдельных элементов, сохранению историко-градостроительной или природной среды объекта культурного наследия, работ по капитальному ремонту общего имущества в многоквартирных домах, являющихся объектами культурного наследия, работ по капитальному ремонту общего имущества в многоквартирных домах, расположенных на территориях объектов культурного наследия и не являющихся объектами культурного наследия.

2. На территории объекта культурного наследия разрешается ведение хозяйственной деятельности, не противоречащей требованиям обеспечения сохранности объекта культурного наследия и позволяющей обеспечить функционирование объекта культурного наследия в современных условиях.

3. Требования к осуществлению деятельности в границах территории объекта культурного наследия и требования к содержанию и использованию территории объекта культурного наследия устанавливаются законодательством Российской Федерации и Санкт-Петербурга об объектах культурного наследия.