



ПРАВИТЕЛЬСТВО САНКТ-ПЕТЕРБУРГА
КОМИТЕТ ПО ГОСУДАРСТВЕННОМУ КОНТРОЛЮ, ИСПОЛЬЗОВАНИЮ
И ОХРАНЕ ПАМЯТНИКОВ ИСТОРИИ И КУЛЬТУРЫ
РАСПОРЯЖЕНИЕ

окуд

14.09.2024

№ 1221-р17

**Об утверждении границ и режима использования территории
объекта культурного наследия регионального значения
«Дом А.Ф. Шмюкинга»**

В соответствии со статьей 3.1, подпунктом 10 пункта 2 статьи 33 Федерального закона от 25.06.2002 № 73-ФЗ «Об объектах культурного наследия (памятниках истории и культуры) народов Российской Федерации» и пунктом 3.12 Положения о Комитете по государственному контролю, использованию и охране памятников истории и культуры, утвержденного постановлением Правительства Санкт-Петербурга от 28.04.2004 № 651, на основании историко-культурного исследования, выполненного ООО «Петрокарта» (от 16.08.2023 рег. № 01-43-19936/23-0-0):

1. Утвердить:

1.1. Границы территории объекта культурного наследия регионального значения «Дом А.Ф. Шмюкинга», расположенного по адресу: Санкт-Петербург, Белинского ул., 11, лит. А, согласно приложению № 1 к распоряжению.

1.2. Режим использования территории объекта культурного наследия регионального значения «Дом А.Ф. Шмюкинга», расположенного по адресу: Санкт-Петербург, Белинского ул., 11, лит. А, согласно приложению № 2 к распоряжению.

2. План границ территории объекта культурного наследия регионального значения «Дом А.Ф. Шмюкинга», утвержденный КГИОП 26.10.2009, признать утратившим силу.

3. Начальнику отдела государственного реестра объектов культурного наследия обеспечить:

3.1. Направление в Управление Федеральной службы государственной регистрации, кадастра и картографии по Санкт-Петербургу, Комитет по градостроительству и архитектуре копий распоряжений в срок, не превышающий пяти рабочих дней со дня издания распоряжения.


3.2. Уведомление лиц, являющихся собственниками или иными законными владельцами объекта, указанного в пункте 1 распоряжения, в срок, не превышающий трех рабочих дней со дня издания распоряжения.

3.3. Размещение настоящего распоряжения в электронной форме в локальной компьютерной сети КГИОП и его официальное опубликование.

3.4. Внесение соответствующих изменений в «Геоинформационную базу данных по объектам культурного наследия, границам и режимам зон охраны на территории Санкт-Петербурга».

4. Контроль за выполнением распоряжения возложить на начальника Управления государственного реестра объектов культурного наследия.

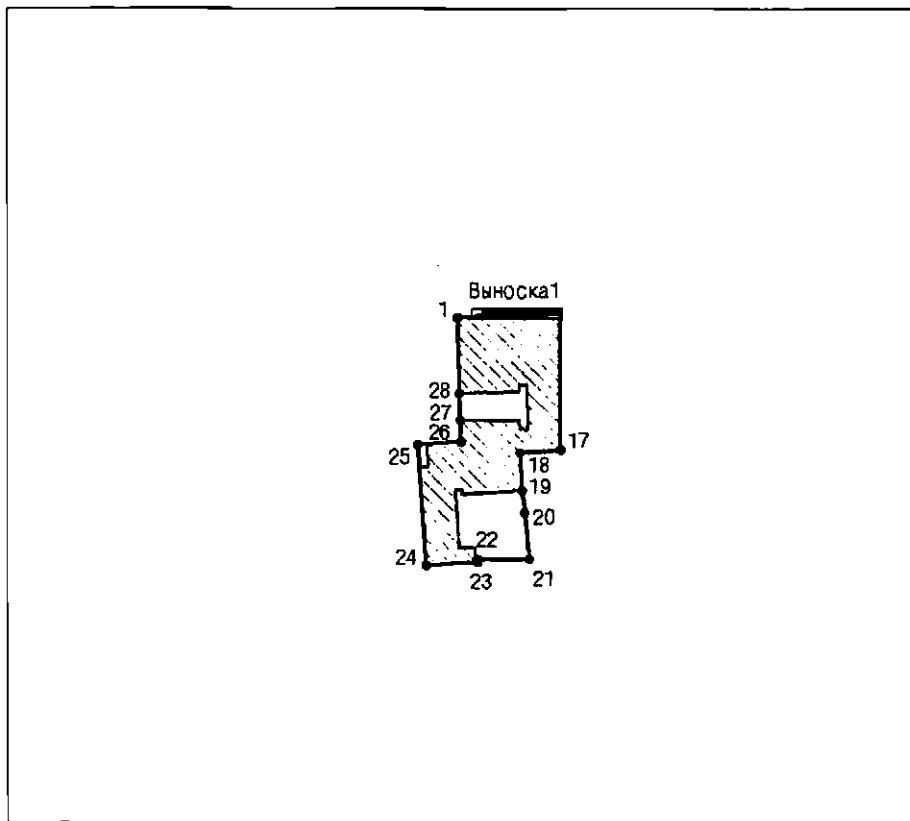
**Временно исполняющий
обязанности председателя КГИОП**



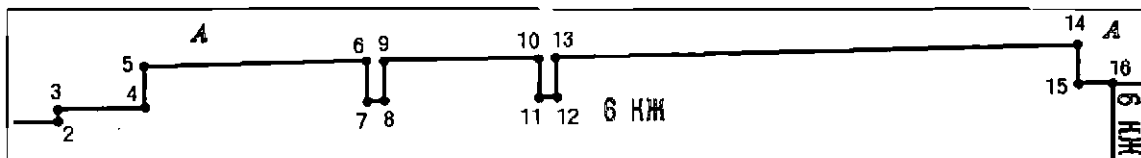
А.В. Михайлов

Границы территории объекта культурного наследия регионального значения
«Дом А.Ф. Шмюкинга» (далее – объект культурного наследия), расположенного по адресу:
Санкт-Петербург, Белинского ул., 11, лит. А

1. Схема границ территории объекта культурного наследия:



Выноска 1



Масштаб 1:2000

Условные обозначения

- граница территории объекта культурного наследия
- 1 — характерная точка границы территории объекта культурного наследия
- территория, занимаемая объектом культурного наследия регионального значения

Перечень координат характерных точек границ территории
объекта культурного наследия:

Сведения о местоположении границ объекта					
1. Система координат		СК-1964			
2. Сведения о характерных точках границ объекта					
Обозначение характерных точек границ	Координаты, м		Метод определения координат характерной точки	Средняя квадратическая погрешность положения характерной точки (Мп), м	Описание обозначения точки на местности (при наличии)
	X	Y			
1	2	3	4	5	6
1	94539.09	115453.41	Метод спутниковых геодезических измерений	0.10	—
2	94539.24	115457.42	Метод спутниковых геодезических измерений	0.10	—
3	94539.44	115457.41	Метод спутниковых геодезических измерений	0.10	—
4	94539.48	115458.92	Метод спутниковых геодезических измерений	0.10	—
5	94540.19	115458.90	Метод спутниковых геодезических измерений	0.10	—
6	94540.29	115462.73	Метод спутниковых геодезических измерений	0.10	—
7	94539.58	115462.75	Метод спутниковых геодезических измерений	0.10	—
8	94539.60	115463.05	Метод спутниковых геодезических измерений	0.10	—
9	94540.29	115463.04	Метод спутниковых геодезических измерений	0.10	—
10	94540.35	115465.71	Метод спутниковых геодезических измерений	0.10	—
11	94539.65	115465.73	Метод спутниковых геодезических измерений	0.10	—
12	94539.66	115466.03	Метод спутниковых геодезических измерений	0.10	—
13	94540.35	115466.00	Метод спутниковых геодезических измерений	0.10	—
14	94540.58	115475.00	Метод спутниковых геодезических измерений	0.10	—
15	94539.89	115475.02	Метод спутниковых геодезических измерений	0.10	—
16	94539.90	115475.60	Метод спутниковых геодезических измерений	0.10	—
17	94510.30	115475.83	Метод спутниковых геодезических измерений	0.10	—
18	94509.60	115466.99	Метод спутниковых геодезических измерений	0.10	—
19	94501.41	115467.52	Метод спутниковых геодезических измерений	0.10	—
20	94496.71	115468.00	Метод спутниковых геодезических измерений	0.10	—
21	94486.63	115469.03	Метод спутниковых геодезических измерений	0.10	—
22	94486.35	115457.77	Метод спутниковых геодезических измерений	0.10	—
23	94486.04	115457.79	Метод спутниковых геодезических измерений	0.10	—
24	94485.29	115446.69	Метод спутниковых геодезических измерений	0.10	—
25	94511.41	115444.88	Метод спутниковых геодезических измерений	0.10	—
26	94512.00	115454.25	Метод спутниковых геодезических измерений	0.10	—
27	94516.78	115454.10	Метод спутниковых геодезических измерений	0.10	—
28	94522.62	115453.92	Метод спутниковых геодезических измерений	0.10	—
1	94539.09	115453.41	Метод спутниковых геодезических измерений	0.10	—

Режим использования территории объекта культурного наследия регионального значения
«Дом А.Ф. Шмюкинга», расположенного по адресу: Санкт-Петербург, Белинского ул., 11, лит. А

1. На территории объекта культурного наследия запрещаются: строительство объектов капитального строительства и увеличение объемно-пространственных характеристик существующих на территории объекта культурного наследия объектов капитального строительства; проведение земляных, строительных, мелиоративных и иных работ, за исключением работ по сохранению (воссозданию) объекта культурного наследия или его отдельных элементов, сохранению историко-градостроительной или природной среды объекта культурного наследия, работ по капитальному ремонту общего имущества в многоквартирных домах, являющихся объектами культурного наследия, работ по капитальному ремонту общего имущества в многоквартирных домах, расположенных на территориях объектов культурного наследия и не являющихся объектами культурного наследия.

2. На территории объекта культурного наследия разрешается ведение хозяйственной деятельности, не противоречащей требованиям обеспечения сохранности объекта культурного наследия и позволяющей обеспечить функционирование объекта культурного наследия в современных условиях.

3. Требования к осуществлению деятельности в границах территории объекта культурного наследия и требования к содержанию и использованию территории объекта культурного наследия устанавливаются законодательством Российской Федерации и Санкт-Петербурга об объектах культурного наследия.