



ПРАВИТЕЛЬСТВО САНКТ-ПЕТЕРБУРГА
КОМИТЕТ ПО ГОСУДАРСТВЕННОМУ КОНТРОЛЮ, ИСПОЛЬЗОВАНИЮ
И ОХРАНЕ ПАМЯТНИКОВ ИСТОРИИ И КУЛЬТУРЫ

РАСПОРЯЖЕНИЕ

окуд

24.09.2024

№ 1241-рп

**Об утверждении предмета охраны
объекта культурного наследия регионального значения
«Сквер на пл. Революции»**

В соответствии с подпунктом 10 пункта 2 статьи 33 Федерального закона от 25.06.2002 № 73-ФЗ «Об объектах культурного наследия (памятниках истории и культуры) народов Российской Федерации» и пунктом 3.12 Положения о Комитете по государственному контролю, использованию и охране памятников истории и культуры, утвержденного постановлением Правительства Санкт-Петербурга от 28.04.2004 № 651:

1. Утвердить предмет охраны объекта культурного наследия регионального значения «Сквер на пл. Революции», расположенного по адресу: г. Санкт-Петербург, Троицкая площадь, согласно приложению к распоряжению.

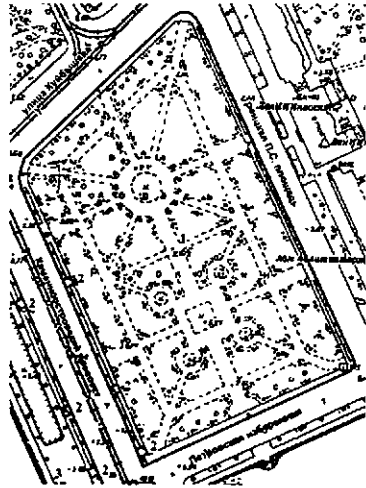


2. Начальнику отдела государственного реестра объектов культурного наследия Управления государственного реестра объектов культурного наследия обеспечить размещение настоящего распоряжения в электронной форме в локальной компьютерной сети КГИОП и его официальное опубликование.

3. Контроль за выполнением распоряжения возложить на начальника Управления государственного реестра объектов культурного наследия.

Заместитель председателя КГИОП

Г.Р. Аганова

Предмет охраны объекта культурного наследия регионального значения «Сквер на пл. Революции»,
расположенного по адресу: г. Санкт-Петербург, Троицкая площадь

№	Видовая принадлежность предмета охраны	Предмет охраны	Фотофиксация
I	2	3	4
1	Объемно-пространственное, планировочное решение территории:	<p>сквер – местоположение (сквер расположен на Троицкой пл., между Петроградской наб., Каменноостровского пр. и ул. Куйбышева), конфигурация (трапециевидная) и рельеф (ровный, без перепадов вертикальных отметок);</p> <p>регулярная двухчастная композиция сквера:</p> <p>южная часть - в виде квадрата, с прямоугольной площадкой и круглыми боскетами с цветочными клумбами в центре;</p> <p>северная часть – с круглой площадкой в средней части, от которой расположены радиальные дорожки;</p> <p>тип сада – партерный сквер с преобладанием открытых пространств, с газонами, цветниками и живыми изгородями;</p> <p>сочетание открытых пространств (газонов, площадок, дорожек) с полуоткрытыми (ландшафтные группы кустарников и деревьев) и рядовыми посадками деревьев;</p>	  

планировка – сложная регулярная с мелким членением, с площадками круглой и прямолинейной формы;



система регулярных дорожек и площадок их габариты и конфигурация (центральная планировочная ось, сформированная главной дорогой, пересекающей сквер с севера на юг с круглой и квадратной площадками);






живые изгороди многорядные комбинированные;



цветники (конфигурация и местоположение);

площадки и дорожки – историческая конфигурация, историческое покрытие (щебеночно-набивные, верхний слой – кирпичный отсев красного цвета).



2	Зеленые насаждения:	<p>видовой состав деревьев:</p> <p>старовозрастные и средневозрастные – дуб черешчатый (вдоль центральной продольной аллеи), липа мелколистная (рядовые посадки по периметру сквера и малых круглых площадках), клен остролистный (по периметру большой круглой площадки), лиственница;</p> <p>кустарники – сирень обыкновенная и венгерская, спирея японская, Бумольда, айва японская, чубушник Леммуана, венечный, жимолость сизая, роза морщинистая, барбарис Тунберга и обыкновенный, кизильник блестящий, калина гордовина, смородина золотистая, клен Гиннала (в группах и стриженных живых изгородях);</p> <p>газон – партерный.</p>	  
3	Малые формы:	<p>фонарные столбы освещения* (торшеры с фонарями) – местоположение;</p> <p>* объект культурного наследия регионального значения на основании закона Санкт-Петербурга от 05.07.1999 № 174-27 (распоряжение КГИОП «Об утверждении предмета охраны объекта культурного наследия регионального значения «Фонарные столбы с решеткой» от 17.03.2020 № 99-р).</p>	