



ПРАВИТЕЛЬСТВО САНКТ-ПЕТЕРБУРГА  
КОМИТЕТ ПО ГОСУДАРСТВЕННОМУ КОНТРОЛЮ, ИСПОЛЬЗОВАНИЮ  
И ОХРАНЕ ПАМЯТНИКОВ ИСТОРИИ И КУЛЬТУРЫ  
РАСПОРЯЖЕНИЕ

25.11.2024

№ 1436-рп

**Об утверждении предмета охраны  
объекта культурного наследия  
федерального значения «Сад»,  
входящего в состав объекта культурного  
наследия федерального значения  
«Дача Дашковой «Кирияново»**

В соответствии с подпунктом 10 пункта 2 статьи 33 Федерального закона от 25.06.2002 № 73-ФЗ «Об объектах культурного наследия (памятниках истории и культуры) народов Российской Федерации» и пунктом 3.12 Положения о Комитете по государственному контролю, использованию и охране памятников истории и культуры, утвержденного постановлением Правительства Санкт-Петербурга от 28.04.2004 № 651:

1. Утвердить предмет охраны объекта культурного наследия федерального значения «Сад», входящего в состав объекта культурного наследия федерального значения «Дача Дашковой «Кирияново», расположенного по адресу: Санкт-Петербург, проспект Стачек, 45, согласно приложению к распоряжению.

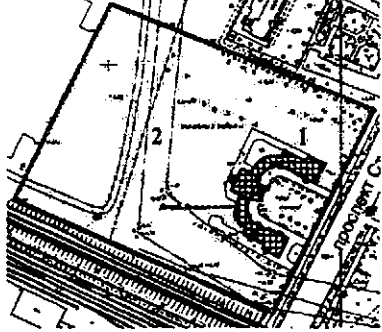



2. Начальнику отдела государственного реестра объектов культурного наследия Управления государственного реестра объектов культурного наследия обеспечить размещение настоящего распоряжения в электронной форме в локальной компьютерной сети КГИОП и его официальное опубликование.


3. Контроль за выполнением распоряжения возложить на начальника Управления государственного реестра объектов культурного наследия.





Заместитель председателя КГИОП

Г.Р. Аганова

**Предмет охраны**  
**объекта культурного наследия федерального значения «Сад», входящего в состав**  
**объекта культурного наследия федерального значения «Дача Дашковой «Кирияново»**  
**Санкт-Петербург, проспект Стачек, дом 45**

№ пп	Видовая принадлежность предмета охраны	Предмет охраны	Фотофиксация
1	2	3	4
1	<p>Объемно-пространственное и планировочное Решение территории, рельеф:</p>	<p>пейзажный тип сада с элементами регулярной планировки в восточной части участка, образующим курдонер перед лицевым фасадом здания дачи;</p> <p>рельеф ровный;</p> <p>элементы планировочной структуры: дорожки, идущие по краям от здания дачи и перед ней;</p> <p>материал дорожек-щебеночно-набивной из отсева розового гранита (сохранился частично);</p>	   

			 <p>The rightmost column of the table contains five vertically stacked black and white photographs. From top to bottom: 1. A view of a building with a fence in the foreground and trees. 2. A wide shot of a field with a building and trees in the background. 3. A view looking down a path or road lined with trees. 4. A view of a building with a porch or walkway, partially obscured by trees. 5. A view of a line of trees, possibly a forest edge, with a building visible in the distance.</p>
--	--	--	--

			
2.	Насаждения:	<p>ландшафтные группы: аллейные посадки лип и кленов в северо-восточной и юго-восточной частях сада;</p> <p>фрагменты рядовой посадки лип и кленов в южной части сада;</p>	  

партерные посадки старовозрастных берез в курдонере перед лицевым фасадом дачи;

партерные газоны в курдонере;

групповые посадки старовозрастных деревьев:  
липы, дуба, клена;

отдельностоящие посадки старовозрастных деревьев:  
клена, липы, березы, дубов и елей в восточной и северной части сада;



газоны в пейзажной части сада.

