



ПРАВИТЕЛЬСТВО САНКТ-ПЕТЕРБУРГА
КОМИТЕТ ПО ГОСУДАРСТВЕННОМУ КОНТРОЛЮ, ИСПОЛЬЗОВАНИЮ
И ОХРАНЕ ПАМЯТНИКОВ ИСТОРИИ И КУЛЬТУРЫ
РАСПОРЯЖЕНИЕ

окуд

29.11.2024

№ 1481-рп

**Об утверждении предмета охраны
объекта культурного наследия регионального значения
«Дача Виельгорских («Павлино»)»**

В соответствии с подпунктом 10 пункта 2 статьи 33 Федерального закона от 25.06.2002 № 73-ФЗ «Об объектах культурного наследия (памятниках истории и культуры) народов Российской Федерации» и пунктом 3.12 Положения о Комитете по государственному контролю, использованию и охране памятников истории и культуры, утвержденного постановлением Правительства Санкт-Петербурга от 28.04.2004 № 651:

1. Утвердить предмет охраны объекта культурного наследия регионального значения «Виельгорских («Павлино»)», расположенного по адресу: Санкт-Петербург, вдоль Петергофского шоссе, согласно приложению к распоряжению.





2. Начальнику отдела государственного реестра объектов культурного наследия Управления государственного реестра объектов культурного наследия обеспечить размещение настоящего распоряжения в электронной форме в локальной компьютерной сети КГИОП и его официальное опубликование.

3. Контроль за выполнением распоряжения возложить на начальника Управления государственного реестра объектов культурного наследия.

Заместитель председателя КГИОП

Г.Р. Аганова


Предмет охраны
объекта культурного наследия регионального значения «Дача Виельгорских («Павлино»)),
(Санкт-Петербург, вдоль Петергофского шоссе)




№ пп	Видовая принадлежность предмета охраны	Предмет охраны	Фотофиксация
1	2	3	4
1	<p>Объемно-пространственное и планировочное решение, рельеф:</p>	<p>местоположение парка «дачи Виельгорских («Павлино»)), ограниченного Петергофским шоссе с севера, объектом культурного наследия регионального значения «Дача фон Моллер» с запада и объектом культурного наследия регионального значения «Дача Макарова «Елизино» с востока и современной застройкой с юга;</p> <p>историческое (здесь и далее под термином «исторический» следует понимать датировку на 1917 г.) сочетание открытых и полуоткрытых пространств с ландшафтными группами;</p> <p>визуальные композиционные связи с ландшафтными элементами объектами культурного наследия регионального значения «Дача фон Моллер», «Дача Макарова «Елизино» и «Исторические трассы Петергофской и Нарвской дорог»;</p>	   

историческая объемно-пространственная композиция пейзажного парка, расположенного на двух террасах (нижней и верхней), образованных склоном глинта;

элементы композиции:







система парковых дорожек вокруг пруда с протоками и вдоль линии Петергофского шоссе на нижней террасе;






парковые дорожки на верхней террасе;

исторические дорожки: местоположение, трассировка, габариты, тип (набивные на щебеночном основании из отсева розового гранита):

		<p>рельеф: парк расположен на двух террасах: верхней и нижней.</p>	  
2.	<p>Гидротехническая и мелиоративная система:</p>	<p>исторические элементы гидросистемы: пруд в центральной части участка, у основания верхней террасы с двумя протоками, идущими в северную часть нижней террасы – местоположение, конфигурация (вытянутой формы), историческое берегоукрепление (одерновка) пруда и проток, исторический материал выстилки дна пруда;</p>	  

		дренажная и мелиоративная система (канавы, их берегоукрепление).	
3.	Насаждения:	старовозрастной древостой; однопородные группы и солитерные посадки старовозрастных деревьев: лиственница, дуб, липа, ясень; газонное покрытие.	