



ПРАВИТЕЛЬСТВО САНКТ-ПЕТЕРБУРГА  
КОМИТЕТ ПО ГОСУДАРСТВЕННОМУ КОНТРОЛЮ, ИСПОЛЬЗОВАНИЮ  
И ОХРАНЕ ПАМЯТНИКОВ ИСТОРИИ И КУЛЬТУРЫ  
РАСПОРЯЖЕНИЕ

окуд

29.11.2024

№ 1482-рп

Об утверждении предмета охраны  
объекта культурного наследия регионального значения  
«Дача Толстого «Марьино»

В соответствии с подпунктом 10 пункта 2 статьи 33 Федерального закона от 25.06.2002 № 73-ФЗ «Об объектах культурного наследия (памятниках истории и культуры) народов Российской Федерации» и пунктом 3.12 Положения о Комитете по государственному контролю, использованию и охране памятников истории и культуры, утвержденного постановлением Правительства Санкт-Петербурга от 28.04.2004 № 651:

1. Утвердить предмет охраны объекта культурного наследия регионального значения «Дача Толстого «Марьино», расположенного по адресу: Санкт-Петербург, вдоль Петергофского шоссе, согласно приложению к распоряжению.


2. Начальнику отдела государственного реестра объектов культурного наследия Управления государственного реестра объектов культурного наследия обеспечить размещение настоящего распоряжения в электронной форме в локальной компьютерной сети КГИОП и его официальное опубликование.

3. Контроль за выполнением распоряжения возложить на начальника Управления государственного реестра объектов культурного наследия.

Заместитель председателя КГИОП

Г.Р. Аганова

Предмет охраны  
объекта культурного наследия регионального значения «Дача Толстого «Марьино»,  
(Санкт-Петербург, вдоль Петергофского шоссе)

№ пп	Видовая принадлежность предмета охраны	Предмет охраны	Фотофиксация
1	2	3	4
1	<p>Объемно-пространственное и планировочное решение, рельеф:</p>	<p>местоположение парка «дачи Толстого «Марьино», ограниченного Санкт-Петербургским и Петергофским шоссе с севера, объектом культурного наследия регионального значения «Дача фон Моллер» с востока, современной застройкой с запада и частными огородами юга;</p> <p>историческое (здесь и далее под термином «исторический» следует понимать датировку на 1917 г.) сочетание открытых и полуоткрытых пространств с ландшафтными группами;</p> <p>визуальные композиционные связи с ландшафтными элементами объекта культурного наследия регионального значения «Дача фон Моллер», объектом культурного наследия регионального значения «Исторические трассы Петергофской и Нарвской дорог»;</p>	



историческая объемно-пространственная композиция ландшафтного парка (частично утрачена);







элементы композиции:




исторические транзитная дорога в северной части парка вдоль линии шоссе-местоположение, трассировка, габариты, тип (мощение булыжником (частично утрачено);

парковая дорожка с аллеюной посадкой в восточной части парка, перпендикулярная линии шоссе-местоположение, трассировка, габариты, тип (мощение булыжником (частично утрачено);

система парковых дорожек с щебеночно-набивным покрытием из отсева розового гранита;



		<p>рельеф: неоднородный, с повышением к югу от линии шоссе.</p>	
2.	<p>Гидротехническая и мелиоративная система:</p>	<p>исторические элементы гидросистемы: пруд в северо-западной части парка, у линии транзитной дороги – местоположение, конфигурация (подпрямоугольной формы), исторические берегоукрепление (одерновка) и материал выстилки дна:</p> <p>мелиоративная канава вдоль шоссе – берегоукрепление.</p>	  
3.	<p>Насаждения:</p>	<p>старовозрастной древостой:</p> <p>отдельные старовозрастные посадки дуба черешчатого в западной и восточных частях парка, около шоссе;</p>	 

		<p>старовозрастные деревья ивы ломкой около пруда;</p> <p>фрагмент рядовой посадки липы мелколистной в восточной части парка, вдоль садовой дорожки;</p> <p>газонное покрытие.</p>	  
--	--	--	---