



ПРАВИТЕЛЬСТВО САНКТ-ПЕТЕРБУРГА  
КОМИТЕТ ПО ГОСУДАРСТВЕННОМУ КОНТРОЛЮ, ИСПОЛЬЗОВАНИЮ  
И ОХРАНЕ ПАМЯТНИКОВ ИСТОРИИ И КУЛЬТУРЫ

**РАСПОРЯЖЕНИЕ**

окуд

29.11.2024

№ 1486-рп

**Об утверждении предмета охраны  
объекта культурного наследия регионального значения  
«Парк Нагорный»**

В соответствии с подпунктом 10 пункта 2 статьи 33 Федерального закона от 25.06.2002 № 73-ФЗ «Об объектах культурного наследия (памятниках истории и культуры) народов Российской Федерации» и пунктом 3.12 Положения о Комитете по государственному контролю, использованию и охране памятников истории и культуры, утвержденного постановлением Правительства Санкт-Петербурга от 28.04.2004 № 651:

1. Утвердить предмет охраны объекта культурного наследия регионального значения «Парк Нагорный», расположенного по адресу: Санкт-Петербург, Красносельский район, пос. Можайский согласно приложению к распоряжению.


2. Начальнику отдела государственного реестра объектов культурного наследия Управления государственного реестра объектов культурного наследия обеспечить размещение настоящего распоряжения в электронной форме в локальной компьютерной сети КГИОП и его официальное опубликование.

3. Контроль за выполнением распоряжения возложить на начальника Управления государственного реестра объектов культурного наследия.


**Заместитель председателя КГИОП**

**Г.Р. Аганова**

Предмет охраны  
объекта культурного наследия регионального значения «Парк Нагорный»,  
(Санкт-Петербург, Красносельский район, пос. Можайский)

№ пп	Видовая принадлежность предмета охраны	Предмет охраны	Фотофиксация
1	2	3	4
I	Объемно-пространственное и планировочное решение, рельеф:	местоположение «Парка Нагорного», занимающего территорию Вороньей и Ореховой горы, входящих в систему Дудергофских высот, ограниченного границей подножия указанных гор и границами участков современной застройки;	

историческое (здесь и далее под термином «исторический» следует понимать датировку на 1917 г.) сочетание открытых и полуоткрытых и закрытых пространств с ландшафтными группами;



визуальные композиционные связи между частями объекта;



исторические видовые перспективы:  
на запад и северо-запад в сторону  
Дудергофских озер, Красного Села и  
Санкт-Петербурга;



на восток и северо-восток в сторону  
Пулковских и Дудергофских высот;



на юг, юго-запад и юго-восток в сторону Ленинградской области,



историческая объемно-пространственная композиция ландшафтного парка, расположенного на возвышенностях и террасах склонов Вороньей и Ореховой гор:

элементы композиции:  
система парковых дорожек и аллей на склонах  
и возвышенностях гор, соединяющие  
смотровые площадки и участки парка;

исторические дорожки и аллеи:  
местоположение, трассировка, габариты, тип  
(набивные на щебеночном основании из  
отсева розового гранита; грунтовые);









рельеф: неровный, горный, сформированный террасами склонов гор и перепадами их возвышенностей, включая понижение в центральной части Ореховой горы.















сохранившиеся фундаменты павильона Императрицы Александры Федоровны «Швейцарский домик» – местоположение (центр восточной части Ореховой горы), габариты, материал (бутовая основа, известняковая кладка);

объекты культурного наследия, расположенные на территории Парка – объект культурного наследия «Братская могила моряков крейсера "Аврора", погибших в боях за Ленинград в годы Великой Отечественной войны (1941-1945 гг.)».

2.	Гидротехническая и мелиоративная система:	<p>исторические элементы гидросистемы:  пруд – местоположение (север центральной пониженной части Ореховой горы), конфигурация (вытянутой овальной формы), историческое берегоукрепление пруда (одерновка), материал выстилки дна пруда.</p> <p>исторический родник – местоположение (средняя терраса пониженной центральной части Ореховой горы); габариты, оформление (булыжная кладка).</p>	  
3.	Насаждения:	старовозрастной древостой; ландшафтные группы:	  





однородные и смешанные массивы и групповые и солитерные посадки старовозрастных деревьев: клена, ивы, липы, дуба, ели, сосны, бука;

газонные посадки.





