



ПРАВИТЕЛЬСТВО САНКТ-ПЕТЕРБУРГА  
КОМИТЕТ ПО ГОСУДАРСТВЕННОМУ КОНТРОЛЮ, ИСПОЛЬЗОВАНИЮ  
И ОХРАНЕ ПАМЯТНИКОВ ИСТОРИИ И КУЛЬТУРЫ  
РАСПОРЯЖЕНИЕ

окуд

11.12.2024

№ 1533-рп

**Об утверждении границ и режима использования территории  
объекта культурного наследия регионального значения  
«Квартира, в которой жил историк академик  
Бонч-Бруевич Владимир Дмитриевич»**

В соответствии со статьей 3.1, подпунктом 10 пункта 2 статьи 33 Федерального закона от 25.06.2002 № 73-ФЗ «Об объектах культурного наследия (памятниках истории и культуры) народов Российской Федерации» и пунктом 3.12 Положения о Комитете по государственному контролю, использованию и охране памятников истории и культуры, утвержденного постановлением Правительства Санкт-Петербурга от 28.04.2004 № 651, на основании историко-культурного исследования, выполненного ООО «Петрокарта» (от 16.08.2023 рег. № 01-43-19936/23-0-0):

1. Утвердить:

1.1. Границы территории объекта культурного наследия регионального значения «Квартира, в которой жил историк академик Бонч-Бруевич Владимир Дмитриевич», расположенного по адресу: Санкт-Петербург, Херсонская ул., 5-7, кв. 9, согласно приложению № 1 к распоряжению.

1.2. Режим использования территории объекта культурного наследия регионального значения «Квартира, в которой жил историк академик Бонч-Бруевич Владимир Дмитриевич», расположенного по адресу: Санкт-Петербург, Херсонская ул., 5-7, кв. 9, согласно приложению № 2 к распоряжению.

2. План границ территории объекта культурного наследия регионального значения «Квартира, в которой жил историк академик Бонч-Бруевич Владимир Дмитриевич.», утвержденный КГИОП 31.08.2005, признать утратившим силу.

3. Начальнику отдела государственного реестра объектов культурного наследия обеспечить:

3.1. Направление в Управление Федеральной службы государственной регистрации, кадастра и картографии по Санкт-Петербургу, Комитет по градостроительству и архитектуре копий распоряжений в срок, не превышающий пяти рабочих дней со дня издания распоряжения.


3.2. Уведомление лиц, являющихся собственниками или иными законными владельцами объекта, указанного в пункте 1 распоряжения, в срок, не превышающий трех рабочих дней со дня издания распоряжения.

3.3. Размещение настоящего распоряжения в электронной форме в локальной компьютерной сети КГИОП и его официальное опубликование.

3.4. Внесение соответствующих изменений в «Геоинформационную базу данных по объектам культурного наследия, границам и режимам зон охраны на территории Санкт-Петербурга».

4. Контроль за выполнением распоряжения возложить на начальника Управления государственного реестра объектов культурного наследия.

Председатель КГИОП



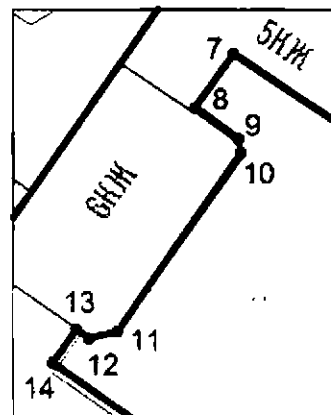
**А.В. Михайлов**

Границы территории объекта культурного наследия регионального значения  
«Квартира, в которой жил историк академик Бонч-Бруевич Владимир Дмитриевич» (далее –  
объект культурного наследия), расположенного по адресу: Санкт-Петербург, Херсонская ул.,  
5-7, кв. 9

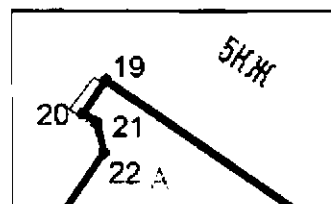
1. Схема границ территории объекта культурного наследия:



Выноска 1






Выноска 2



Масштаб 1:2000

Условные обозначения

-  граница территории объекта культурного наследия
-  характерная точка границы территории объекта культурного наследия
-  территория, занимаемая объектом культурного наследия регионального значения

Перечень координат характерных точек границ территории  
объекта культурного наследия:

Сведения о местоположении границ объекта					
1. Система координат СК-1964					
2. Сведения о характерных точках границ объекта					
Обозначение характерных точек границ	Координаты, м		Метод определения координат характерной точки	Средняя квадратическая погрешность положения характерной точки (M <sub>г</sub> ), м	Описание обозначения точки на местности (при наличии)
	X	Y			
1	2	3	4	5	6
1	93599.41	117147.54	Геодезический метод	0.10	–
2	93584.23	117137.09	Геодезический метод	0.10	–
3	93584.15	117136.68	Геодезический метод	0.10	–
4	93585.95	117134.04	Геодезический метод	0.10	–
5	93586.33	117133.95	Геодезический метод	0.10	–
6	93587.60	117134.75	Геодезический метод	0.10	–
7	93596.26	117122.06	Геодезический метод	0.10	–
8	93593.74	117120.27	Геодезический метод	0.10	–
9	93592.26	117122.28	Геодезический метод	0.10	–
10	93591.59	117122.39	Геодезический метод	0.10	–
11	93583.30	117116.67	Геодезический метод	0.10	–
12	93582.98	117115.35	Геодезический метод	0.10	–
13	93583.41	117114.76	Геодезический метод	0.10	–
14	93581.83	117113.65	Геодезический метод	0.10	–
15	93559.65	117145.48	Геодезический метод	0.10	–
16	93553.29	117141.14	Геодезический метод	0.10	–
17	93552.02	117142.95	Геодезический метод	0.10	–
18	93544.85	117138.10	Геодезический метод	0.10	–
19	93568.31	117104.31	Геодезический метод	0.10	–
20	93566.74	117103.24	Геодезический метод	0.10	–
21	93566.34	117103.87	Геодезический метод	0.10	–
22	93564.91	117104.20	Геодезический метод	0.10	–
23	93559.64	117100.61	Геодезический метод	0.10	–
24	93563.67	117094.67	Геодезический метод	0.10	–
25	93612.67	117128.44	Геодезический метод	0.10	–
1	93599.41	117147.54	Геодезический метод	0.10	–

Режим использования территории объекта культурного наследия регионального значения  
«Квартира, в которой жил историк академик Бонч-Бруевич Владимир Дмитриевич»,  
расположенного по адресу: Санкт-Петербург, Херсонская ул., 5-7, кв. 9

1. На территории объекта культурного наследия запрещаются: строительство объектов капитального строительства и увеличение объемно-пространственных характеристик существующих на территории объекта культурного наследия объектов капитального строительства; проведение земляных, строительных, мелиоративных и иных работ, за исключением работ по сохранению (воссозданию) объекта культурного наследия или его отдельных элементов, сохранению историко-градостроительной или природной среды объекта культурного наследия, работ по капитальному ремонту общего имущества в многоквартирных домах, являющихся объектами культурного наследия, работ по капитальному ремонту общего имущества в многоквартирных домах, расположенных на территориях объектов культурного наследия и не являющихся объектами культурного наследия.

2. На территории объекта культурного наследия разрешается ведение хозяйственной деятельности, не противоречащей требованиям обеспечения сохранности объекта культурного наследия и позволяющей обеспечить функционирование объекта культурного наследия в современных условиях.

3. Требования к осуществлению деятельности в границах территории объекта культурного наследия и требования к содержанию и использованию территории объекта культурного наследия устанавливаются законодательством Российской Федерации и Санкт-Петербурга об объектах культурного наследия.