



ПРАВИТЕЛЬСТВО САНКТ-ПЕТЕРБУРГА
КОМИТЕТ ПО ГОСУДАРСТВЕННОМУ КОНТРОЛЮ, ИСПОЛЬЗОВАНИЮ
И ОХРАНЕ ПАМЯТНИКОВ ИСТОРИИ И КУЛЬТУРЫ
РАСПОРЯЖЕНИЕ

окуд

19.12.2024

№ 1553-рп

**Об утверждении границ и режима использования территории
объекта культурного наследия регионального значения
«Могила Скворцова Григория Григорьевича (1900-1940 гг.)
- Героя Советского Союза»**

В соответствии со статьей 3.1, подпунктом 10 пункта 2 статьи 33 Федерального закона от 25.06.2002 № 73-ФЗ «Об объектах культурного наследия (памятниках истории и культуры) народов Российской Федерации» и пунктом 3.12 Положения о Комитете по государственному контролю, использованию и охране памятников истории и культуры, утвержденного постановлением Правительства Санкт-Петербурга от 28.04.2004 № 651, на основании историко-культурного исследования, выполненного ООО «Петрокарта» (от 03.07.2023 рег. № 01-43-15822/23-0-0):

1. Утвердить:

1.1. Границы территории объекта культурного наследия регионального значения «Могила Скворцова Григория Григорьевича (1900-1940 гг.) - Героя Советского Союза», расположенного по адресу: Санкт-Петербург, Волково-лютеранское кладбище, согласно приложению № 1 к распоряжению.

1.2. Режим использования территории объекта культурного наследия регионального значения «Могила Скворцова Григория Григорьевича (1900-1940 гг.) - Героя Советского Союза», расположенного по адресу: Санкт-Петербург, Волково-лютеранское кладбище, согласно приложению № 2 к распоряжению.

2. Начальнику отдела государственного реестра объектов культурного наследия обеспечить:

2.1. Направление в Управление Федеральной службы государственной регистрации, кадастра и картографии по Санкт-Петербургу, Комитет по градостроительству и архитектуре копий распоряжений в срок, не превышающий пяти рабочих дней со дня издания распоряжения.

2.2. Уведомление лиц, являющихся собственниками или иными законными владельцами объекта, указанного в пункте 1 распоряжения, в срок, не превышающий трех рабочих дней со дня издания распоряжения.

2.3. Размещение настоящего распоряжения в электронной форме в локальной компьютерной сети КГИОП и его официальное опубликование.

2.4. Внесение соответствующих изменений в «Геоинформационную базу данных по объектам культурного наследия, границам и режимам зон охраны на территории Санкт-Петербурга».

3. Контроль за выполнением распоряжения возложить на начальника Управления государственного реестра объектов культурного наследия.

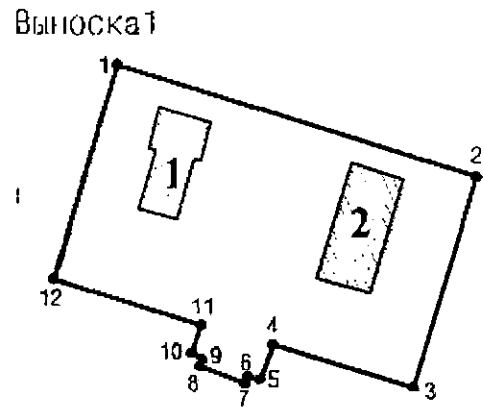

Председатель КГИОП



А.В. Михайлов




Границы территории объекта культурного наследия регионального значения
«Могила Скворцова Григория Григорьевича (1900-1940 гг.) - Героя Советского Союза»
(далее – объект культурного наследия), расположенного по адресу: Санкт-Петербург,
Волково-лютеранское кладбище

1. Схема границ территории объекта культурного наследия:



Масштаб 1:2000

Условные обозначения

-  граница территории объекта культурного наследия
-  1 характеристическая точка границы территории объекта культурного наследия
-  территория, занимаемая объектом культурного наследия регионального значения

Экспликация:

1. Объект культурного наследия регионального значения «Могила Скворцова Григория Григорьевича (1900-1940 гг.) - Героя Советского Союза»
2. Объект культурного наследия регионального значения «Могила Вещева Петра Евгеньевича (1899-1939 г.г.) - Героя Советского Союза»

Перечень координат характерных точек границ территории
объекта культурного наследия:

Сведения о местоположении границ объекта					
1. Система координат		СК-1964			
2. Сведения о характерных точках границ объекта					
Обозначение характерных точек границ	Координаты, м		Метод определения координат характерной точки	Средняя квадратическая погрешность положения характерной точки (M), м	Описание обозначения точки на местности (при наличии)
	X	Y			
1	2	3	4	5	6
1	90593.77	116553.08	Метод спутниковых геодезических измерений	0.10	—
2	90591.77	116559.51	Метод спутниковых геодезических измерений	0.10	—
3	90588.01	116558.39	Метод спутниковых геодезических измерений	0.10	—
4	90588.78	116555.87	Метод спутниковых геодезических измерений	0.10	—
5	90588.16	116555.65	Метод спутниковых геодезических измерений	0.10	—
6	90588.21	116555.42	Метод спутниковых геодезических измерений	0.10	—
7	90588.09	116555.38	Метод спутниковых геодезических измерений	0.10	—
8	90588.40	116554.56	Метод спутниковых геодезических измерений	0.10	—
9	90588.52	116554.61	Метод спутниковых геодезических измерений	0.10	—
10	90588.63	116554.42	Метод спутниковых геодезических измерений	0.10	—
11	90589.14	116554.59	Метод спутниковых геодезических измерений	0.10	—
12	90589.96	116551.94	Метод спутниковых геодезических измерений	0.10	—
1	90593.77	116553.08	Метод спутниковых геодезических измерений	0.10	—

Режим использования территории объекта культурного наследия регионального значения
«Могила Скворцова Григория Григорьевича (1900-1940 гг.) - Героя Советского Союза»,
расположенного по адресу: Санкт-Петербург, Волково-лютеранское кладбище

1. На территории объекта культурного наследия запрещаются: строительство объектов капитального строительства и увеличение объемно-пространственных характеристик существующих на территории объекта культурного наследия объектов капитального строительства; проведение земляных, строительных, мелиоративных и иных работ, за исключением работ по сохранению (воссозданию) объекта культурного наследия или его отдельных элементов, сохранению историко-градостроительной или природной среды объекта культурного наследия, работ по капитальному ремонту общего имущества в многоквартирных домах, являющихся объектами культурного наследия, работ по капитальному ремонту общего имущества в многоквартирных домах, расположенных на территориях объектов культурного наследия и не являющихся объектами культурного наследия.

2. На территории объекта культурного наследия разрешается ведение хозяйственной деятельности, не противоречащей требованиям обеспечения сохранности объекта культурного наследия и позволяющей обеспечить функционирование объекта культурного наследия в современных условиях.

3. Требования к осуществлению деятельности в границах территории объекта культурного наследия и требования к содержанию и использованию территории объекта культурного наследия устанавливаются законодательством Российской Федерации и Санкт-Петербурга об объектах культурного наследия.