ПРАВИТЕЛЬСТВО
ХАНТЫ-МАНСИЙСКОГО АВТОНОМНОГО ОКРУГА - ЮГРЫ

ПОСТАНОВЛЕНИЕ

от 20 ноября 2015 года № 418-п

Ханты-Мансийск

Об утверждении документации по планировке территории для размещения линейных объектов регионального значения Ханты-Мансийского автономного округа – Югры

В соответствии с Градостроительным кодексом Российской Федерации, Законом Ханты-Мансийского автономного округа – Югры от 18 апреля 2007 года № 39-оз «О градостроительной деятельности на территории Ханты-Мансийского автономного округа – Югры» Правительство Ханты-Мансийского автономного округа – Югры **п о с т а н о в л я е т:**

Утвердить основные части проектов планировки территории и проекты межевания территорий для размещения линейных объектов регионального значения Ханты-Мансийского автономного округа – Югры:

«Реконструкция, строительство трубопроводов Нивагальского месторождения. Программа реконструкции 2016-2017 годов» (приложения 1 - 3);

«Обустройство Холмогорского месторождения. Трубопроводы нефтесборные. Водоводы высоконапорные. Нефтепровод напорный» (приложения 4 - 6);

«Обустройство Холмогорского месторождения. Водовод низконапорный» (приложения 7 - 9);

«Обустройство Горшковской площади Приобского месторождения» (приложения 10 - 12);

«Обустройство Хохряковского месторождения. Строительство трубопроводов» (приложения 13 - 15);

«Реконструкция трубопроводов Сыморьяхского месторождения» (приложения 16 - 18);

«Подключение объектов нефтедобычи ОАО «Варьеганнефть» к магистральному нефтепроводу «Пур-Пе – Самотлор» (приложение 19-21);

«Обустройство Кондинского месторождения. Промысловый нефтепровод «ЦПС Кондинское – ПСП «Конданефть» (приложения 22-24);

«Обустройство Западно-Эргинского месторождения. Промысловый нефтепровод «ДНС с УПСВ Западно-Эргинское – ЦПС Кондинское» (приложения 25 - 27);

«Реконструкция трубопроводов Южно-Покачевского месторождения. Программа реконструкции 2016-2017 годов» (приложения 28 - 30).

Губернатор
Ханты-Мансийского
автономного округа – Югры Н.В.Комарова

НВ

Основная часть проекта планировки территории для размещения линейного объекта регионального значения Ханты-Мансийского автономного округа-Югры «Реконструкция, строительство трубопроводов Нивагальского месторождения. Программа реконструкции 2016-2017 годов»
Землепользователь ООО «ЛУКОЙЛ-Западная Сибирь» ТПП «Лангепаснефтегаз»
Масштаб 1:1500

Приложение 1
к постановлению Правительства
Ханты-Мансийского
автономного округа – Югры
от 20 ноября 2015 года № 418-п

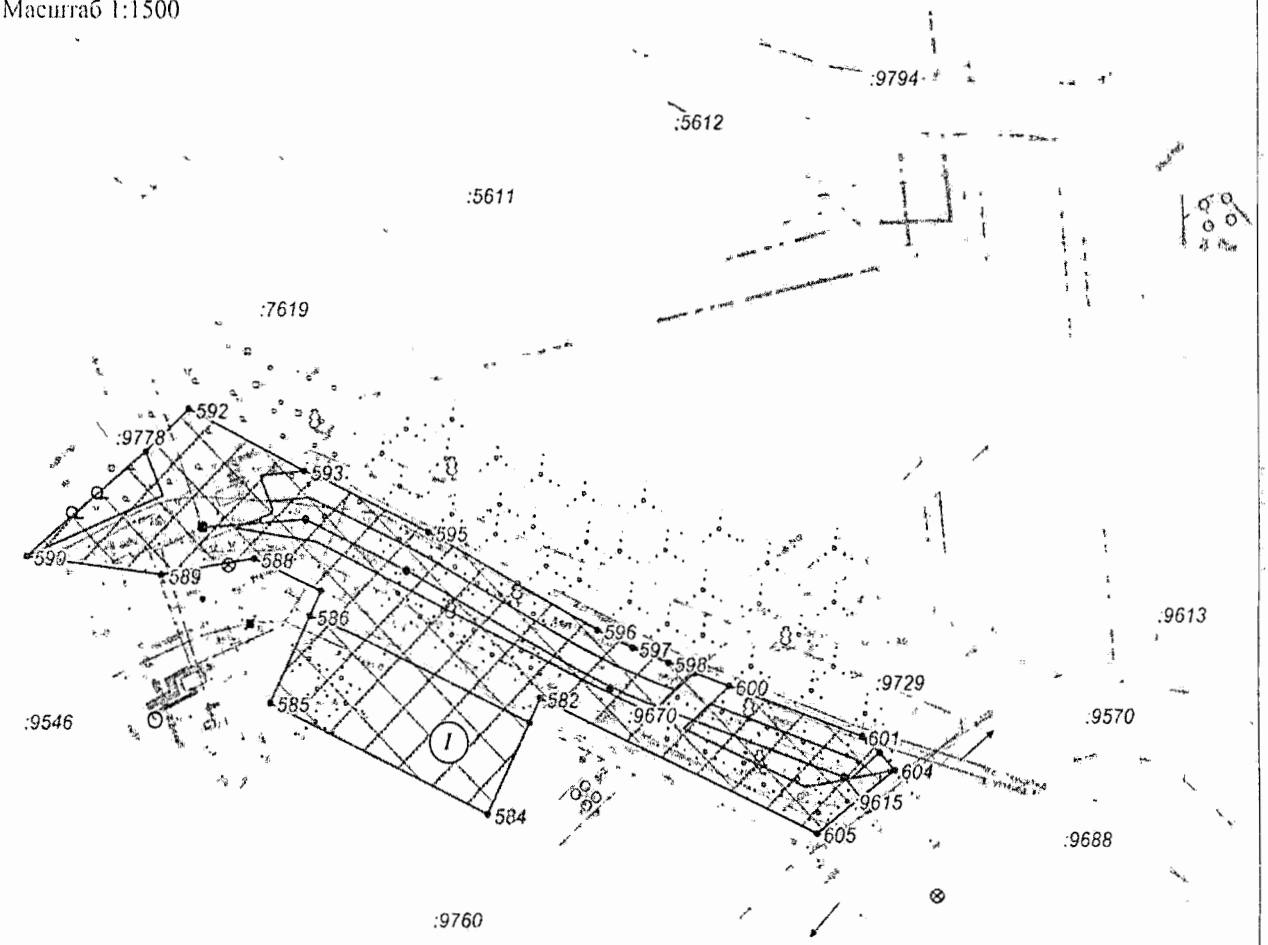

Экспликация проектируемых линейных объектов:

(I) - *Нефтегазосборные сети к. 480 – т. вр. Инв. № ЛАНГ_40089/11*

Условные обозначения:

- *граница зоны размещения объектов (красные линии)*
- *граница ранее отведенных земельных участков*
- *зона планируемого размещения линейных объектов*
- • 43 - *номер точки поворота границы зоны планируемого размещения объектов*
- 1 - *номер зоны планирумого размещения объектов*
- 32.2670 га - *площадь зоны планируемого размещения*
- *:1137* - *кадастровый номер земельного участка*
- *ось проектируемого трубопровода*

Лист 1 из 26

Основная часть проекта планировки территории для размещения линейного объекта регионального значения Ханты-Мансийского автономного округа-Югры «Реконструкция, строительство трубопроводов Нивагальского месторождения. Программа реконструкции 2016-2017 годов»
Землепользователь ООО «ЛУКОЙЛ-Западная Сибирь»
ТПП «Лангепаснефтегаз»
Масштаб 1:1500

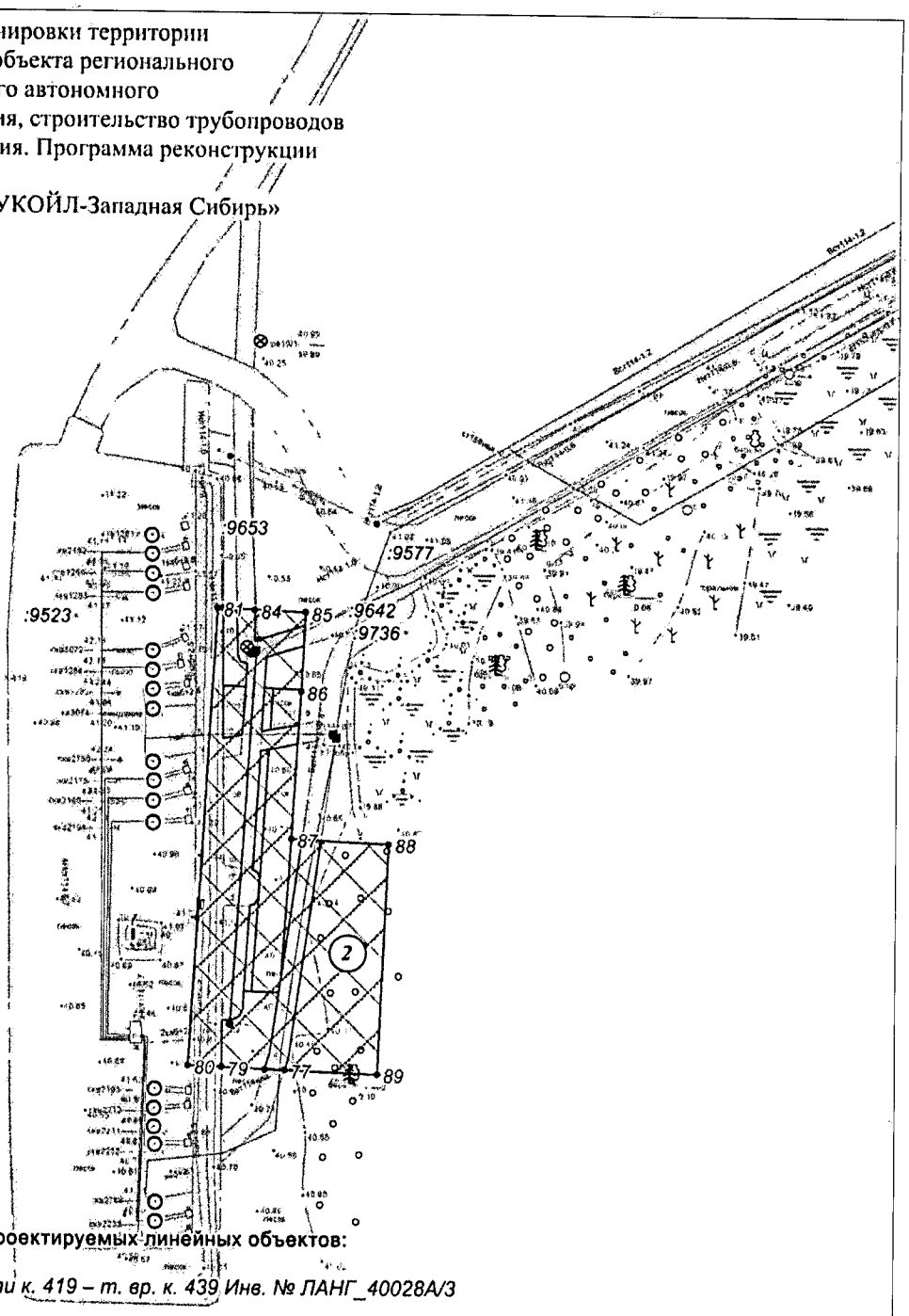

Экспликация проектируемых линейных объектов:

(2) - *Нефтегазосборные сети к. 419 – т. вр. к. 439 Инв. № ЛАНГ_40028А/3*

Условные обозначения:

- *граница зоны размещения обьектов (красные линии)*
- *граница ранее отведенных земельных участков*
- *зона планируемого размещения линейных обьектов*
- • 43 - *номер точки поворота границы зоны планируемого размещения объектов*
- 1 - *номер зоны планирумого размещения объектов*
- 32,2670 га - *площадь зоны планируемого размещения*
- :1137 - *кадастровый номер земельного участка*
- *ось проектируемого трубопровода*

Основная часть проекта планировки территории
для размещения линейного объекта регионального
значения Ханты-Мансийского автономного
округа-Югры «Реконструкция, строительство трубопроводов
Нивагальского месторождения. Программа реконструкции
2016-2017 годов»
Землепользователь ООО «ЛУКОЙЛ-Западная Сибирь»
ТПП «Лангепаснефтегаз»
Масштаб 1:3000

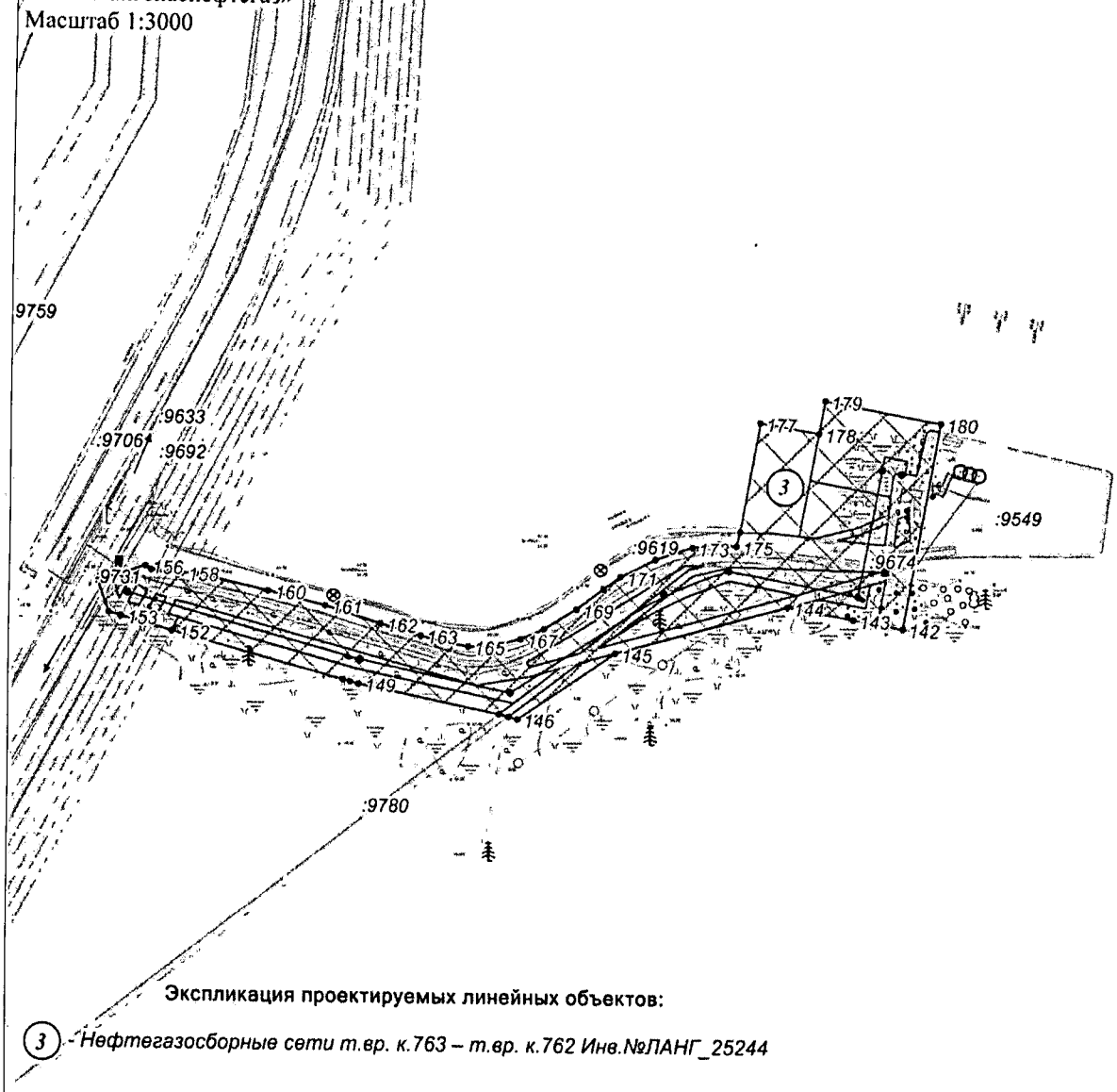

Экспликация проектируемых линейных объектов:

(3) - *Нефтегазосборные сети т.вр. к.763 – т.вр. к.762 Инв.№ЛАНГ_25244*

Условные обозначения:

- *граница зоны размещения обьектов (красные линии)*
- *граница ранее отведенных земельных участков*
- *зона планируемого размещения линейных обьектов*
- • 43 - *номер точки поворота границы зоны планируемого размещения объектов*
- 1 — *номер зоны планирумого размещения объектов*
  32,2670 га - *площадь зоны планируемого размещения*
- :1137 - *кадастровый номер земельного участка*
- *ось проектируемого трубопровода*

Основная часть проекта планировки территории
для размещения линейного объекта регионального
значения Ханты-Мансийского автономного
округа-Югры «Реконструкция, строительство трубопроводов
Нивагальского месторождения. Программа реконструкции
2016-2017 годов»
Землепользователь ООО «ЛУКОЙЛ-Западная Сибирь»
ТПП «Лангепаснефтегаз»
Масштаб 1:3000

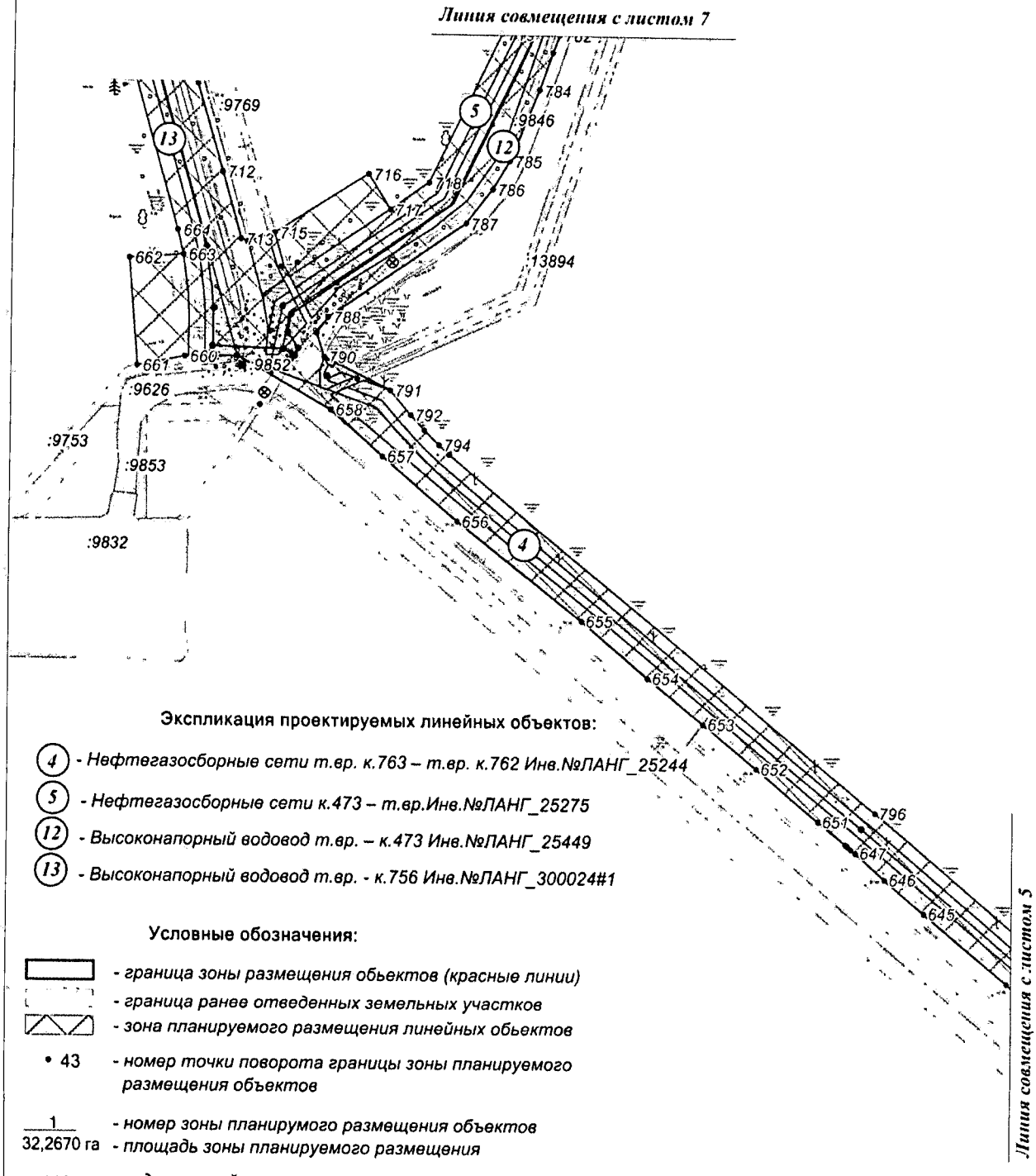

Экспликация проектируемых линейных объектов:

(4) - *Нефтегазосборные сети т.вр. к.763 – т.вр. к.762 Инв.№ЛАНГ_25244*

(5) - *Нефтегазосборные сети к.473 – т.вр.Инв.№ЛАНГ_25275*

(12) - *Высоконапорный водовод т.вр. – к.473 Инв.№ЛАНГ_25449*

(13) - *Высоконапорный водовод т.вр. - к.756 Инв.№ЛАНГ_300024#1*

Условные обозначения:

- *граница зоны размещения обьектов (красные линии)*
- *граница ранее отведенных земельных участков*
- *зона планируемого размещения линейных обьектов*
- • 43 - *номер точки поворота границы зоны планируемого размещения объектов*
- 1 / 32,2670 га - *номер зоны планирумого размещения объектов* / *площадь зоны планируемого размещения*
- :1137 - *кадастровый номер земельного участка*
- *ось проектируемого трубопровода*

Основная часть проекта планировки территории
для размещения линейного объекта регионального
значения Ханты-Мансийского автономного
округа-Югры «Реконструкция, строительство трубопроводов
Нивагальского месторождения. Программа реконструкции
2016-2017 годов»
Землепользователь ООО «ЛУКОЙЛ-Западная Сибирь»
ТПП «Лангепаснефтегаз»
Масштаб 1:3000

Экспликация проектируемых линейных объектов:

(4) - *Нефтегазосборные сети т.вр. к.763 – т.вр. к.762 Инв.№ЛАНГ_25244*

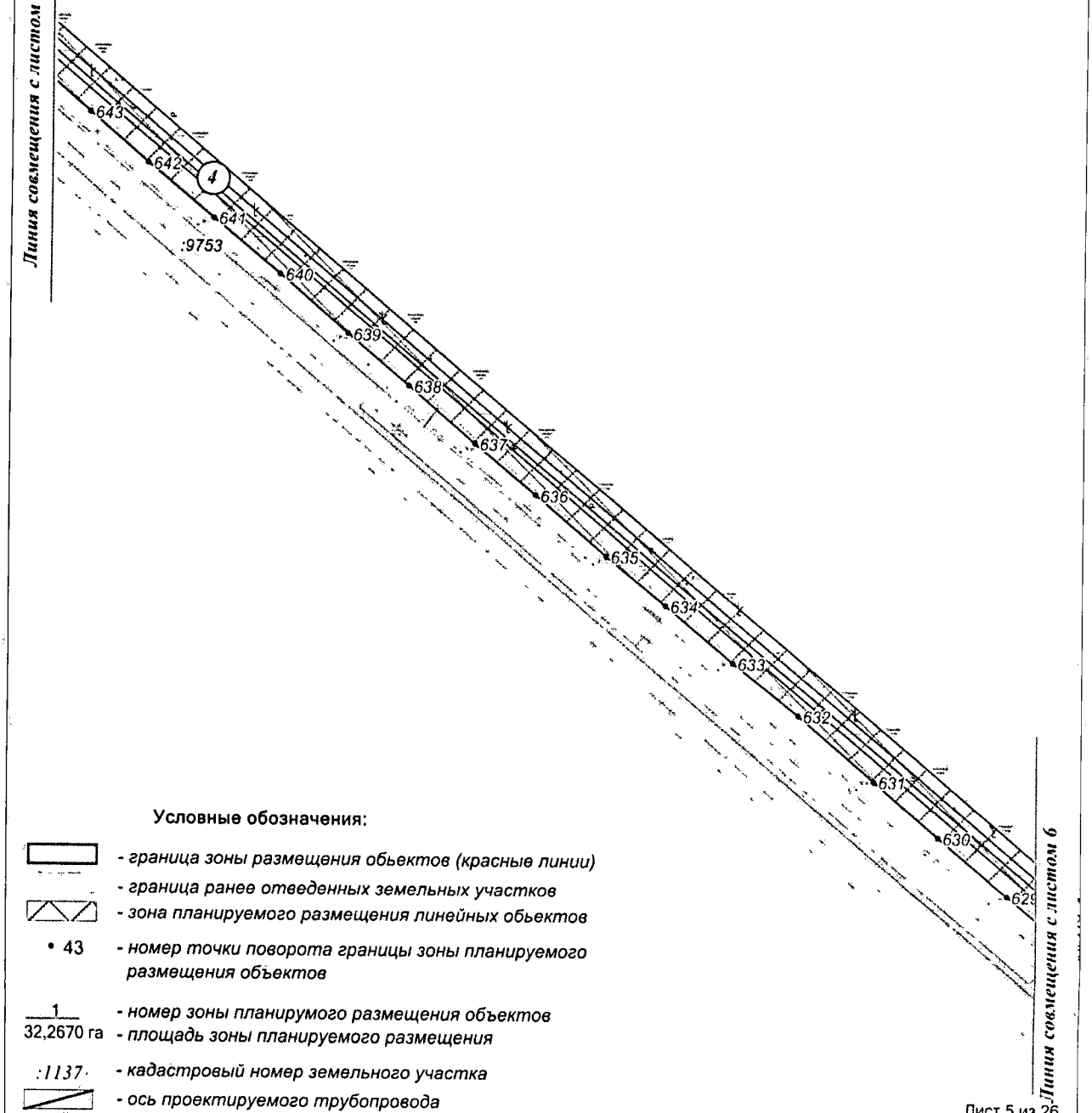

Условные обозначения:

- *граница зоны размещения обьектов (красные линии)*
- *граница ранее отведенных земельных участков*
- *зона планируемого размещения линейных обьектов*
- • 43 - *номер точки поворота границы зоны планируемого размещения объектов*
- 1 — *номер зоны планирумого размещения объектов*
  32,2670 га - *площадь зоны планируемого размещения*
- :1137: - *кадастровый номер земельного участка*
- *ось проектируемого трубопровода*

Основная часть проекта планировки территории
для размещения линейного объекта регионального
значения Ханты-Мансийского автономного
округа-Югры «Реконструкция, строительство трубопроводов
Нивагальского месторождения. Программа реконструкции
2016-2017 годов»
Землепользователь ООО «ЛУКОЙЛ-Западная Сибирь»
ТПП «Лангепаснефтегаз»
Масштаб 1:3000

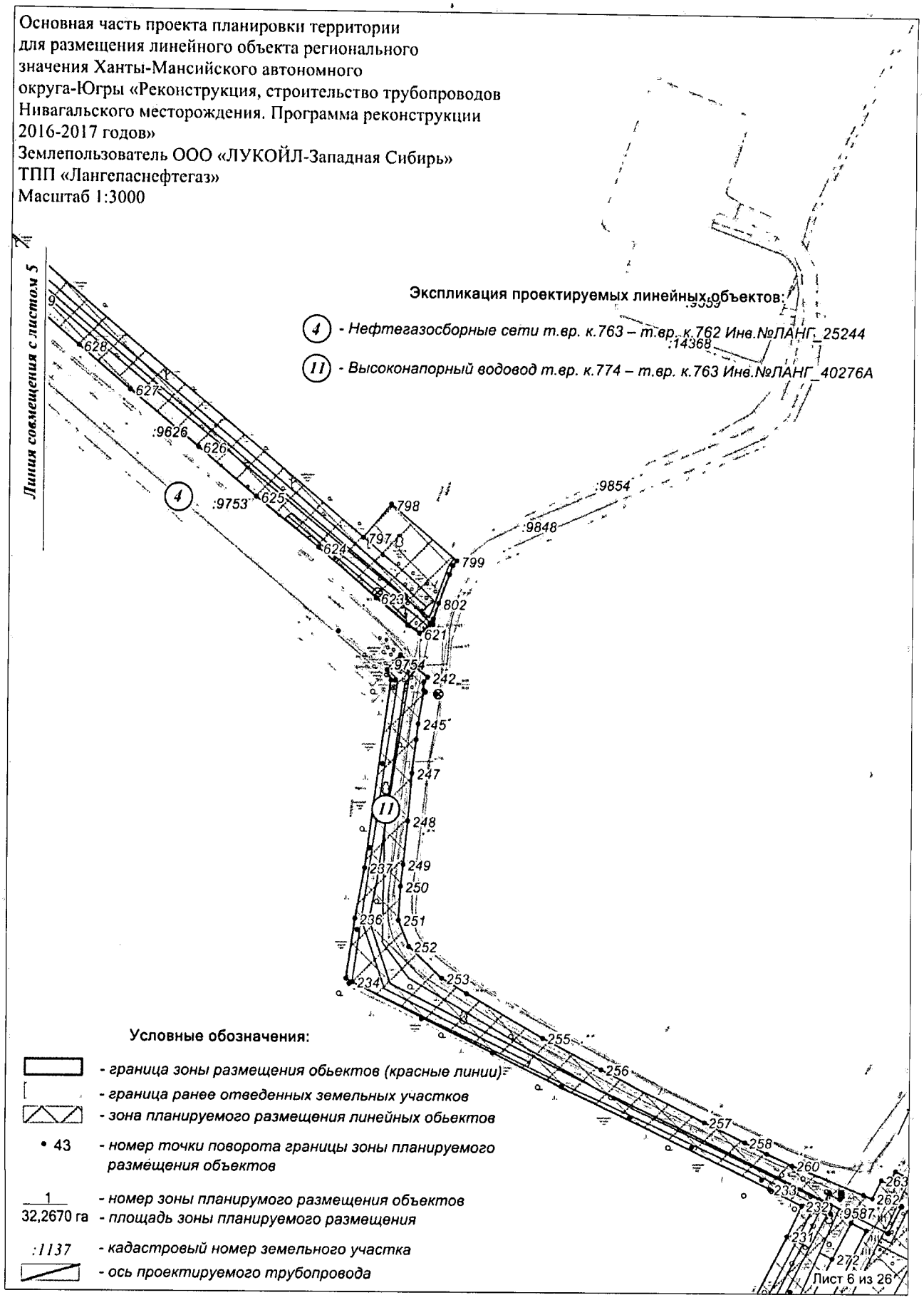

Основная часть проекта планировки территории
для размещения линейного объекта регионального
значения Ханты-Мансийского автономного
округа-Югры «Реконструкция, строительство трубопроводов
Нивагальского месторождения. Программа реконструкции
2016-2017 годов»
Землепользователь ООО «ЛУКОЙЛ-Западная Сибирь»
ТПП «Лангепаснефтегаз»
Масштаб 1:3000

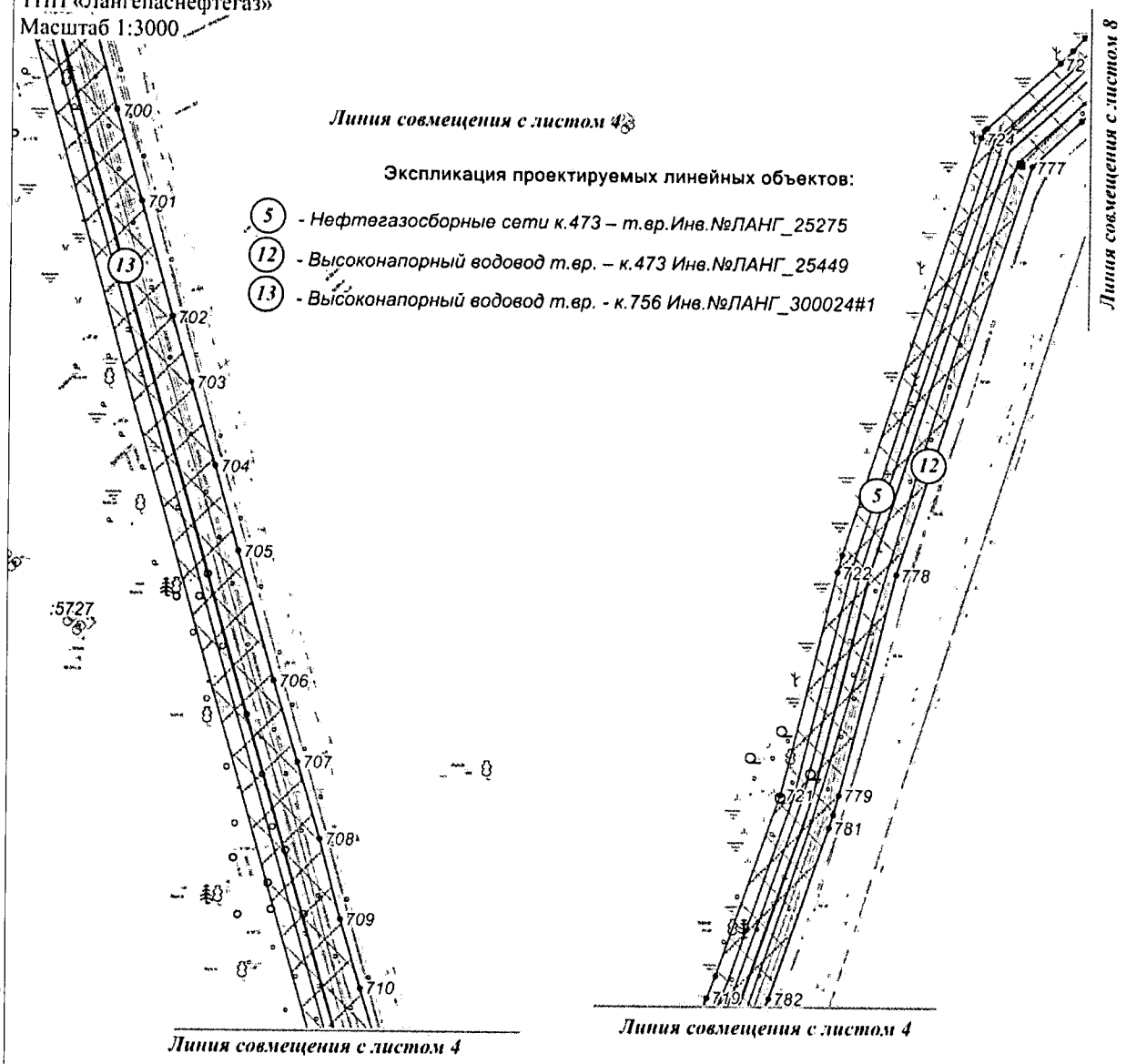

Условные обозначения:

- граница зоны размещения обьектов (красные линии)
- граница ранее отведенных земельных участков
- зона планируемого размещения линейных обьектов
- 43 - номер точки поворота границы зоны планируемого размещения объектов
- 1 - номер зоны планирумого размещения объектов
- 32,2670 га - площадь зоны планируемого размещения
- :1137 - кадастровый номер земельного участка
- ось проектируемого трубопровода

Основная часть проекта планировки территории
для размещения линейного объекта регионального
значения Ханты-Мансийского автономного
округа-Югры «Реконструкция, строительство трубопроводов
Нивагальского месторождения. Программа реконструкции
2016-2017 годов»
Землепользователь ООО «ЛУКОЙЛ-Западная Сибирь»
ТПП «Лангепаснефтегаз»
Масштаб 1:3000

Экспликация проектируемых линейных объектов:

(5) - *Нефтегазосборные сети к.473 – т.вр.Инв.№ЛАНГ_25275*

(12) - *Высоконапорный водовод т.вр. – к.473 Инв.№ЛАНГ_25449*

Условные обозначения:

- *граница зоны размещения обьектов (красные линии)*
- *граница ранее отведенных земельных участков*
- *зона планируемого размещения линейных обьектов*
- • 43 - *номер точки поворота границы зоны планируемого размещения объектов*
- 1 - *номер зоны планирумого размещения объектов*
- 32,2670 га - *площадь зоны планируемого размещения*
- :1137 - *кадастровый номер земельного участка*
- *ось проектируемого трубопровода*

Лист 8 из 26

Основная часть проекта планировки территории для размещения линейного объекта регионального значения Ханты-Мансийского автономного округа-Югры «Реконструкция, строительство трубопроводов Нивагальского месторождения. Программа реконструкции 2016-2017 годов»
Землепользователь ООО «ЛУКОЙЛ-Западная Сибирь»
ТПП «Лангепаснефтегаз»
Масштаб 1:3000

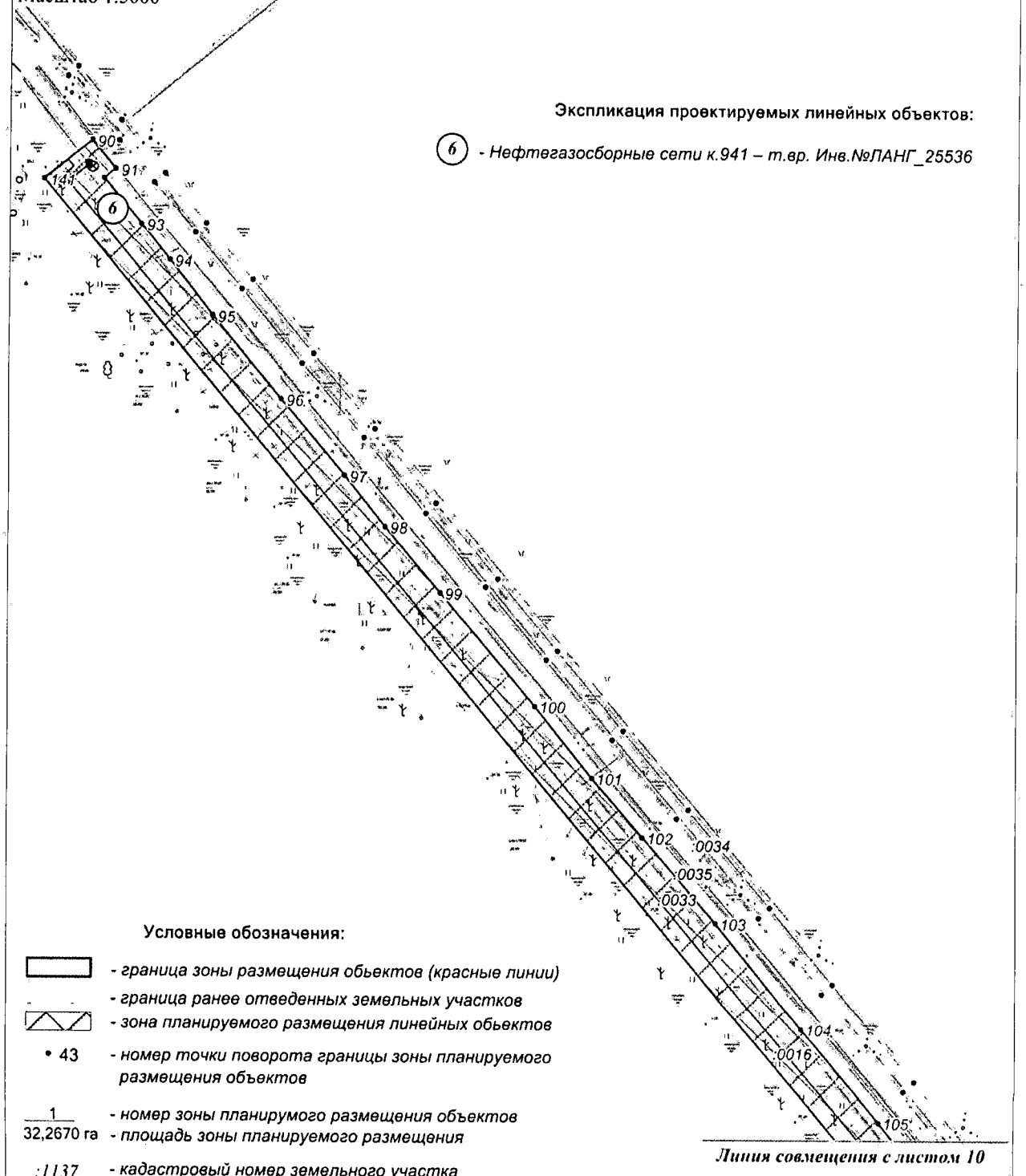

Экспликация проектируемых линейных объектов:

(6) - *Нефтегазосборные сети к.941 – т.вр. Инв.№ЛАНГ_25536*

Условные обозначения:

- *граница зоны размещения обьектов (красные линии)*
- *граница ранее отведенных земельных участков*
- *зона планируемого размещения линейных обьектов*
- • 43 - *номер точки поворота границы зоны планируемого размещения объектов*
- 1 — *номер зоны планирумого размещения объектов*
- 32,2670 га - *площадь зоны планируемого размещения*
- :1137 - *кадастровый номер земельного участка*
- *ось проектируемого трубопровода*

Линия совмещения с листом 10

Лист 9 из 26

Основная часть проекта планировки территории
для размещения линейного объекта регионального
значения Ханты-Мансийского автономного
округа-Югры «Реконструкция, строительство трубопроводов
Нивагальского месторождения. Программа реконструкции
2016-2017 годов»
Землепользователь ООО «ЛУКОЙЛ-Западная Сибирь»
ТПП «Лангепаснефтегаз»
Масштаб 1:3000

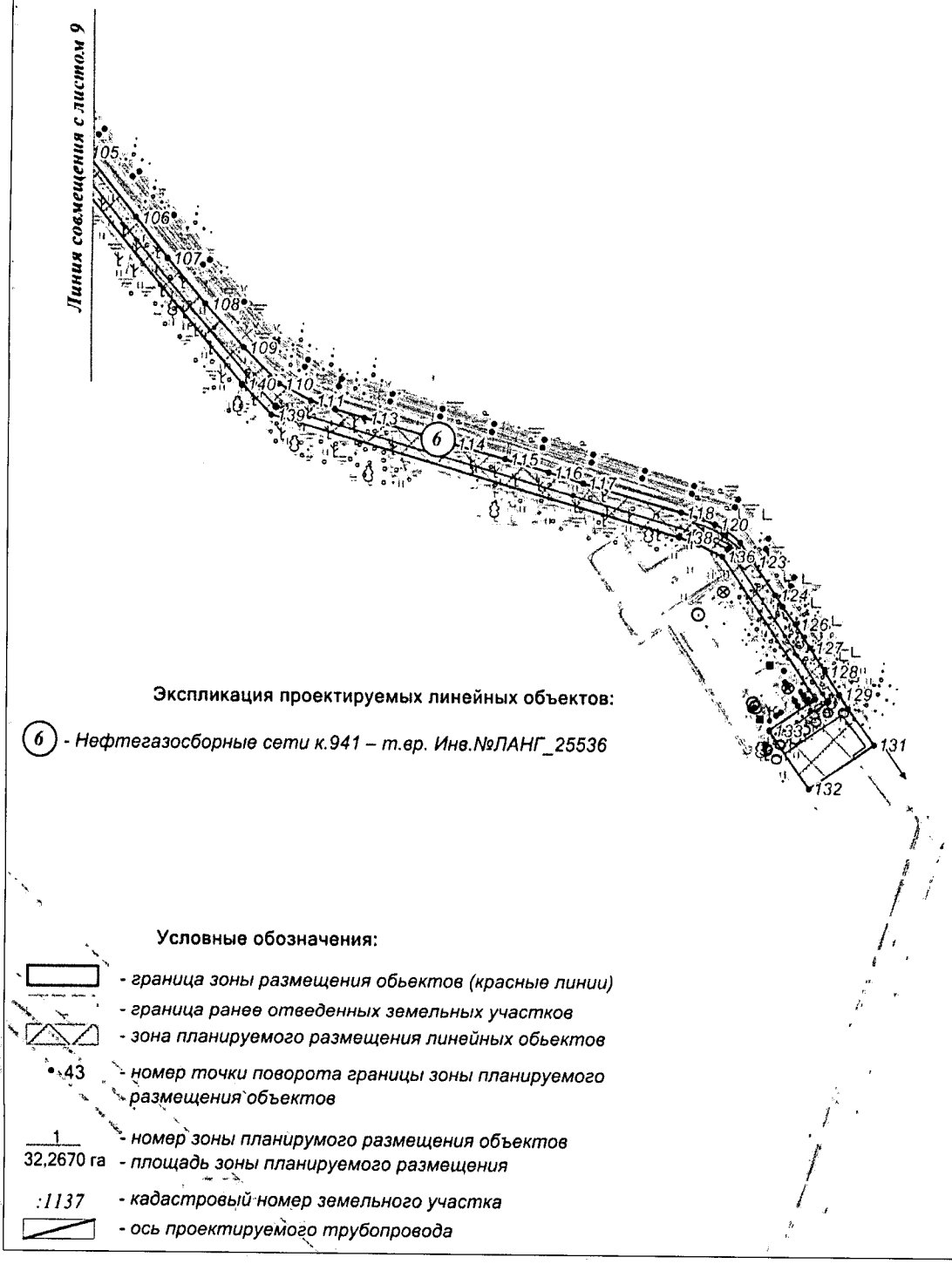

Экспликация проектируемых линейных объектов:

(6) - *Нефтегазосборные сети к.941 – т.вр. Инв.№ЛАНГ_25536*

Условные обозначения:

- *граница зоны размещения обьектов (красные линии)*
- *граница ранее отведенных земельных участков*
- *зона планируемого размещения линейных обьектов*
- 43 - *номер точки поворота границы зоны планируемого размещения объектов*
- 1 - *номер зоны планирумого размещения объектов*
- 32,2670 га - *площадь зоны планируемого размещения*
- :1137 - *кадастровый номер земельного участка*
- *ось проектируемого трубопровода*

Основная часть проекта планировки территории для размещения линейного объекта регионального значения Ханты-Мансийского автономного округа-Югры «Реконструкция, строительство трубопроводов Нивагальского месторождения. Программа реконструкции 2016-2017 годов»
Землепользователь ООО «ЛУКОЙЛ-Западная Сибирь»
ТПП «Лангепаснефтегаз»
Масштаб 1:3000

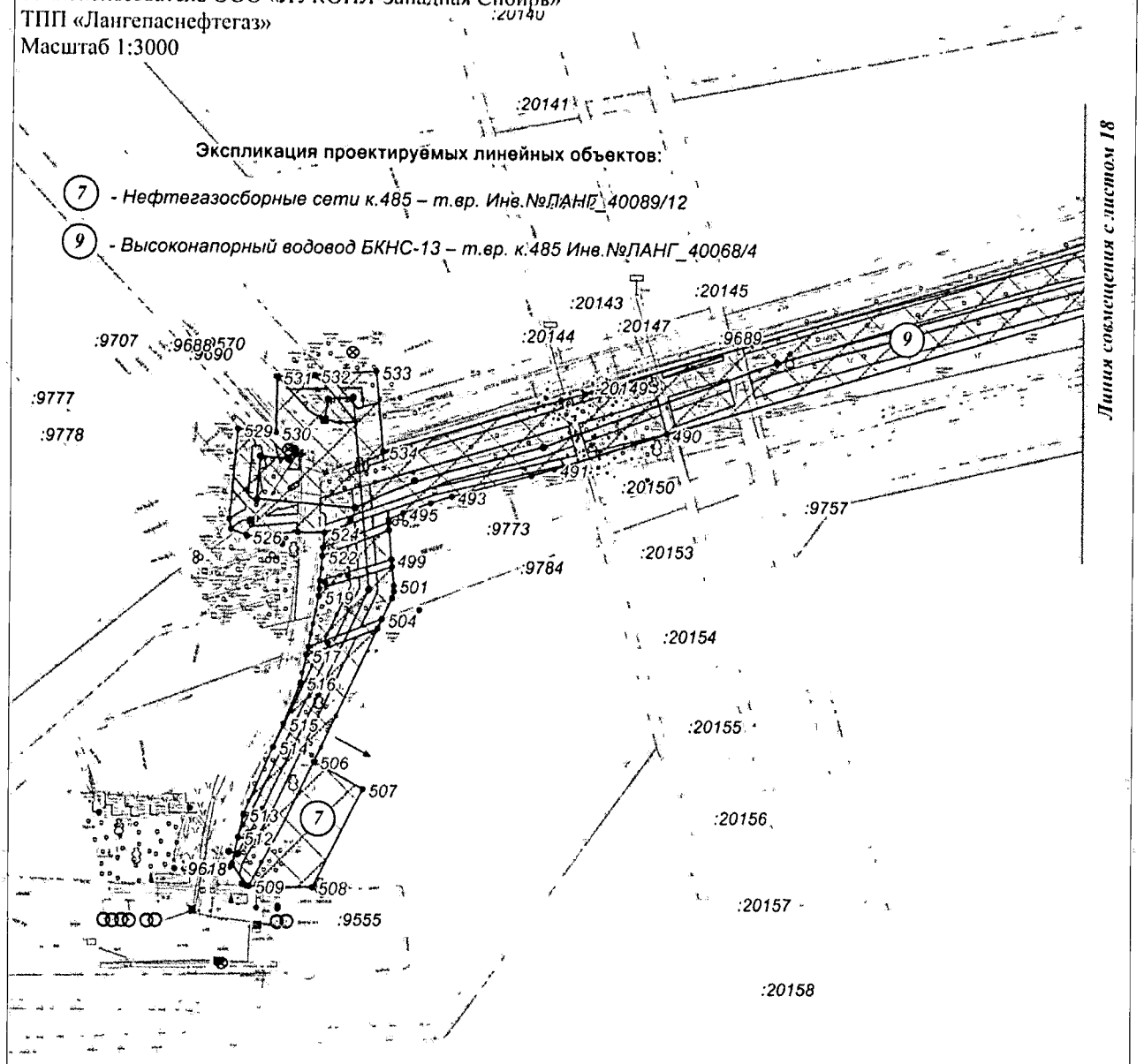

Линия совмещения с листом 18

Экспликация проектируемых линейных объектов:

(7) - *Нефтегазосборные сети к.485 – т.вр. Инв.№ЛАНГ_40089/12*

(9) - *Высоконапорный водовод БКНС-13 – т.вр. к.485 Инв.№ЛАНГ_40068/4*

Условные обозначения:

- *граница зоны размещения обьектов (красные линии)*
- *граница ранее отведенных земельных участков*
- *зона планируемого размещения линейных обьектов*
- • 43 - *номер точки поворота границы зоны планируемого размещения объектов*
- 1 / 32,2670 га - *номер зоны планирумого размещения объектов* / *площадь зоны планируемого размещения*
- :1137 - *кадастровый номер земельного участка*
- *ось проектируемого трубопровода*

Основная часть проекта планировки территории
для размещения линейного объекта регионального
значения Ханты-Мансийского автономного
округа-Югры «Реконструкция, строительство трубопроводов
Нивагальского месторождения. Программа реконструкции
2016-2017 годов»
Землепользователь ООО «ЛУКОЙЛ-Западная Сибирь»
ТПП «Лангепаснефтегаз»
Масштаб 1:3000

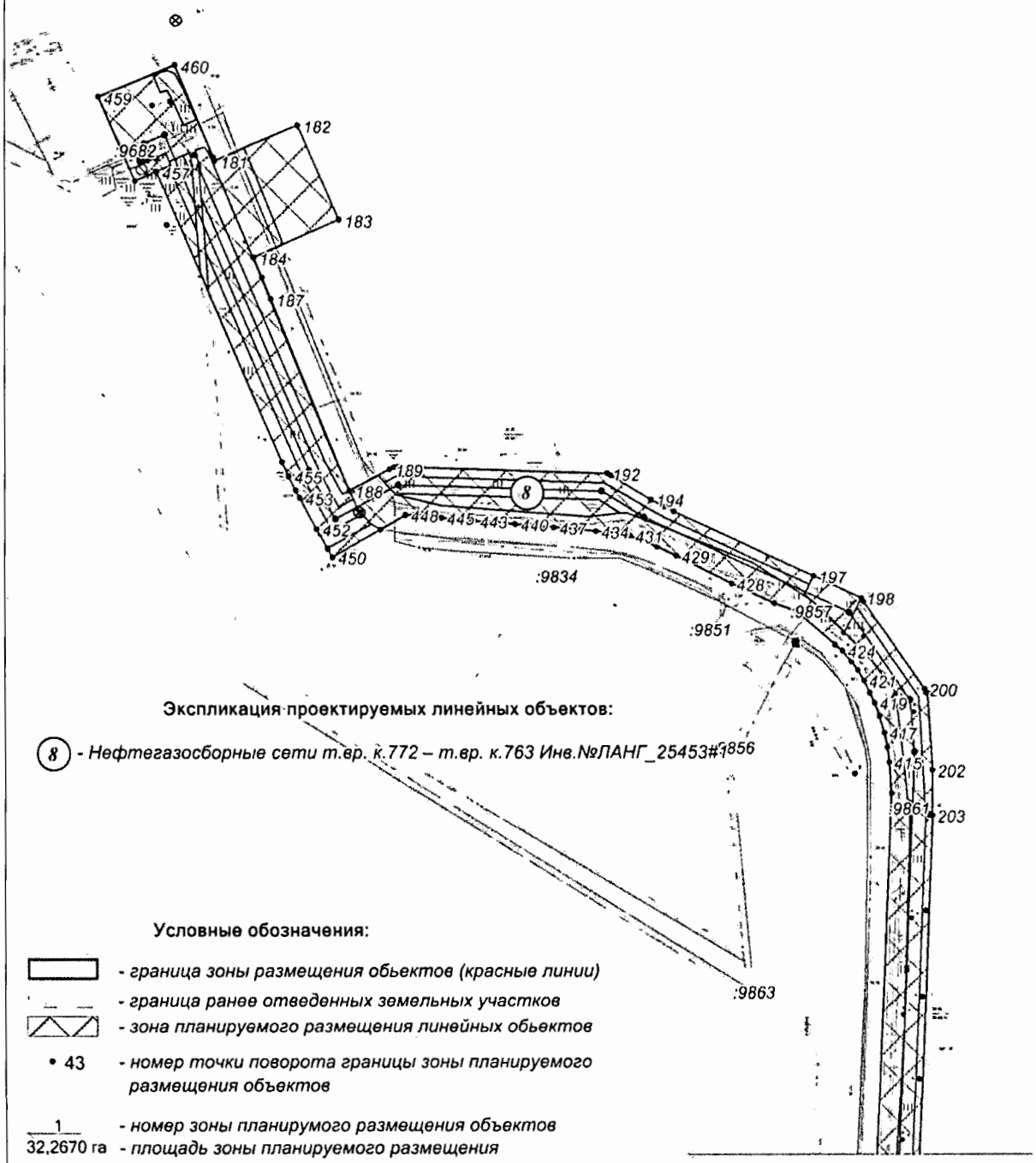

Экспликация проектируемых линейных объектов:

(8) - *Нефтегазосборные сети т.вр. к.772 – т.вр. к.763 Инв.№ЛАНГ_25453#1*

Условные обозначения:

- *граница зоны размещения обьектов (красные линии)*
- *граница ранее отведенных земельных участков*
- *зона планируемого размещения линейных обьектов*
- • 43 - *номер точки поворота границы зоны планируемого размещения объектов*
- 1 / 32,2670 га - *номер зоны планирумого размещения объектов* / *площадь зоны планируемого размещения*
- :1137 - *кадастровый номер земельного участка*
- *ось проектируемого трубопровода*

Линия совмещения с листом 13

Лист 12 из 26

Основная часть проекта планировки территории
для размещения линейного объекта регионального
значения Ханты-Мансийского автономного
округа-Югры «Реконструкция, строительство трубопроводов
Нивагальского месторождения. Программа реконструкции
2016-2017 годов»
Землепользователь ООО «ЛУКОЙЛ-Западная Сибирь»
ТПП «Лангепаснефтегаз»
Масштаб 1:3000

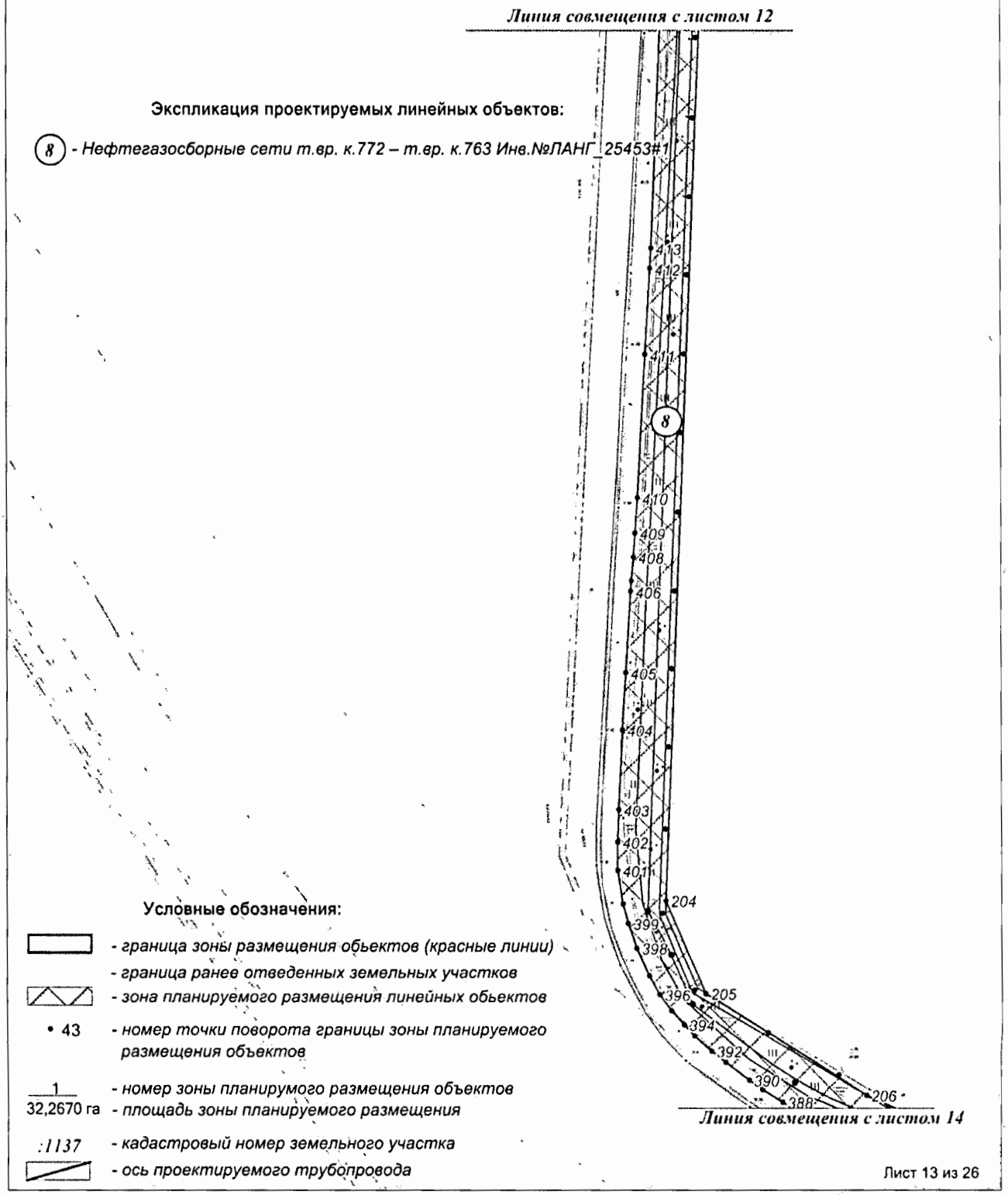

Лист 13 из 26

Основная часть проекта планировки территории
для размещения линейного объекта регионального
значения Ханты-Мансийского автономного
округа-Югры «Реконструкция, строительство трубопроводов
Нивагальского месторождения. Программа реконструкции
2016-2017 годов»
Землепользователь ООО «ЛУКОЙЛ-Западная Сибирь»
ТПП «Лангепаснефтегаз»
Масштаб 1:3000

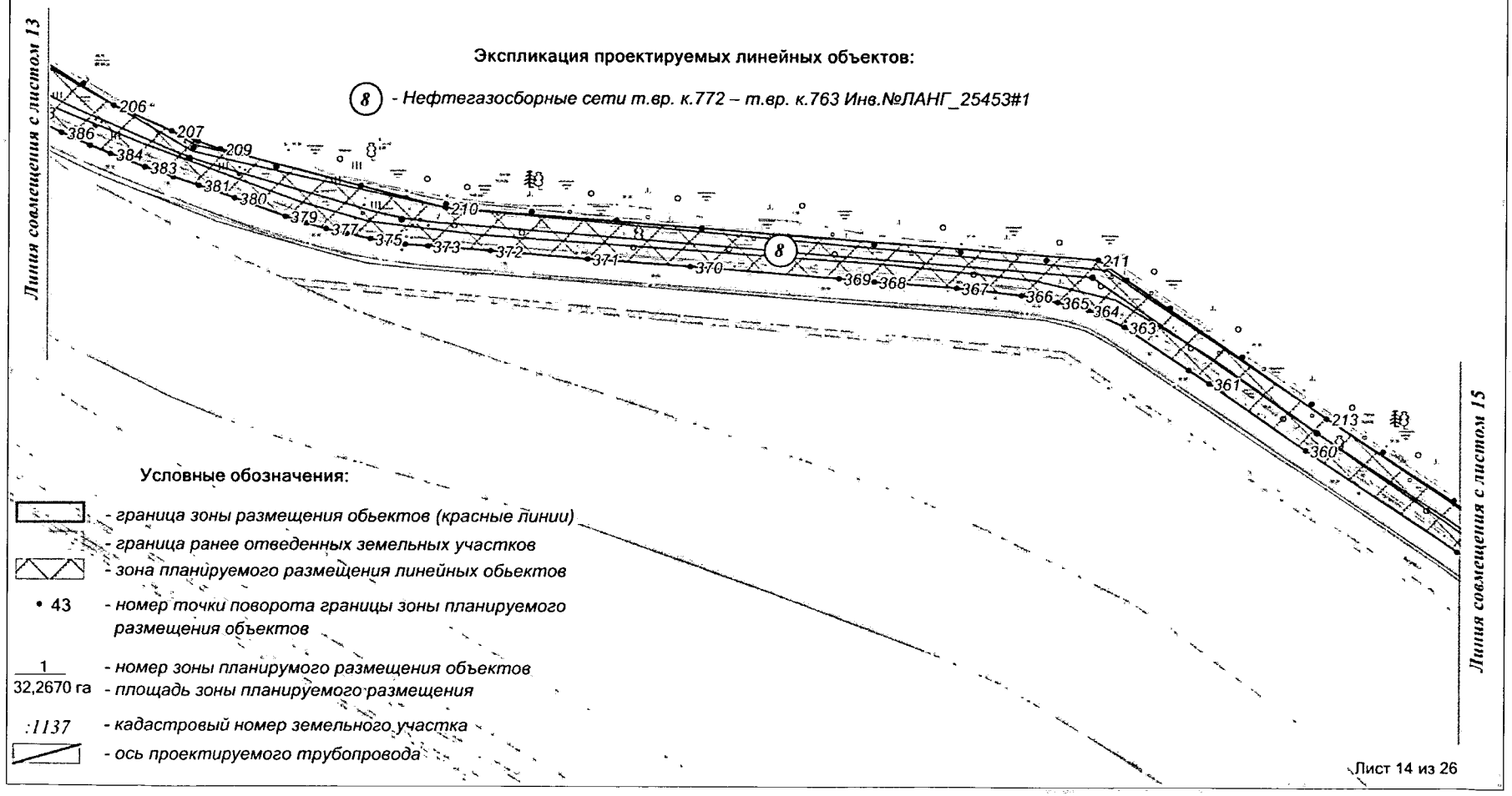

Лист 14 из 26

Основная часть проекта планировки территории
для размещения линейного объекта регионального
значения Ханты-Мансийского автономного
округа-Югры «Реконструкция, строительство трубопроводов
Нивагальского месторождения. Программа реконструкции
2016-2017 годов»
Землепользователь ООО «ЛУКОЙЛ-Западная Сибирь»
ТПП «Лангепаснефтегаз»
Масштаб 1:3000

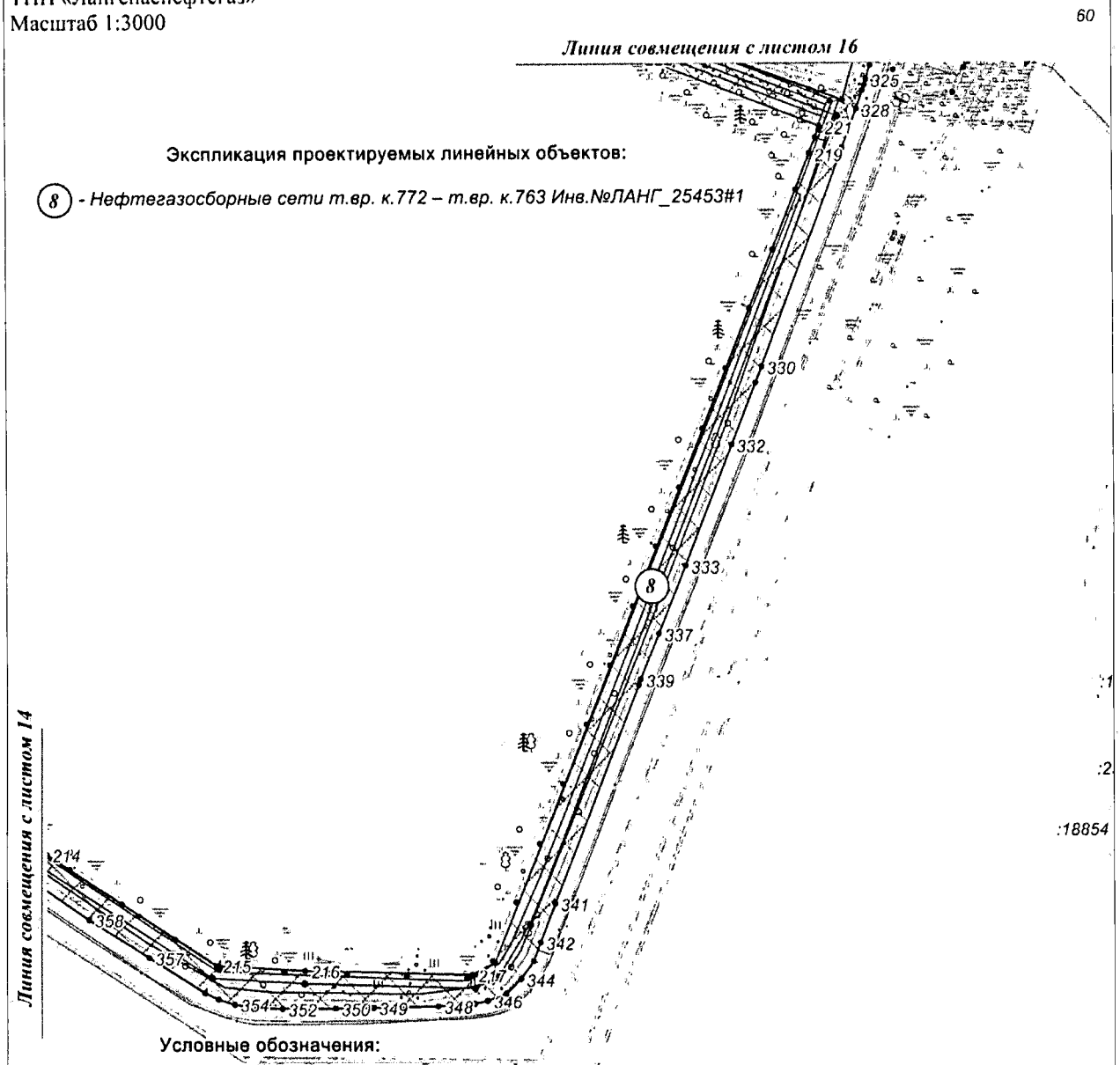

Экспликация проектируемых линейных объектов:

(8) - *Нефтегазосборные сети т.вр. к.772 – т.вр. к.763 Инв.№ЛАНГ_25453#1*

Условные обозначения:

- *граница зоны размещения обьектов (красные линии)*
- *граница ранее отведенных земельных участков*
- *зона планируемого размещения линейных обьектов*
- • 43 - *номер точки поворота границы зоны планируемого размещения объектов*
- 1 / 32,2670 га - *номер зоны планирумого размещения объектов; площадь зоны планируемого размещения*
- :1137 - *кадастровый номер земельного участка*
- *ось проектируемого трубопровода*

Лист 15 из 26

Основная часть проекта планировки территории
для размещения линейного объекта регионального
значения Ханты-Мансийского автономного
округа-Югры «Реконструкция, строительство трубопроводов
Нивагальского месторождения. Программа реконструкции
2016-2017 годов»
Землепользователь ООО «ЛУКОЙЛ-Западная Сибирь»
ТПП «Лангепаснефтегаз»
Масштаб 1:3000

Линия совмещения с листом 17

Экспликация проектируемых линейных объектов:

(8) - *Нефтегазосборные сети т.вр. к.772 – т.вр. к.763 Инв.№ЛАНГ_25453#1*

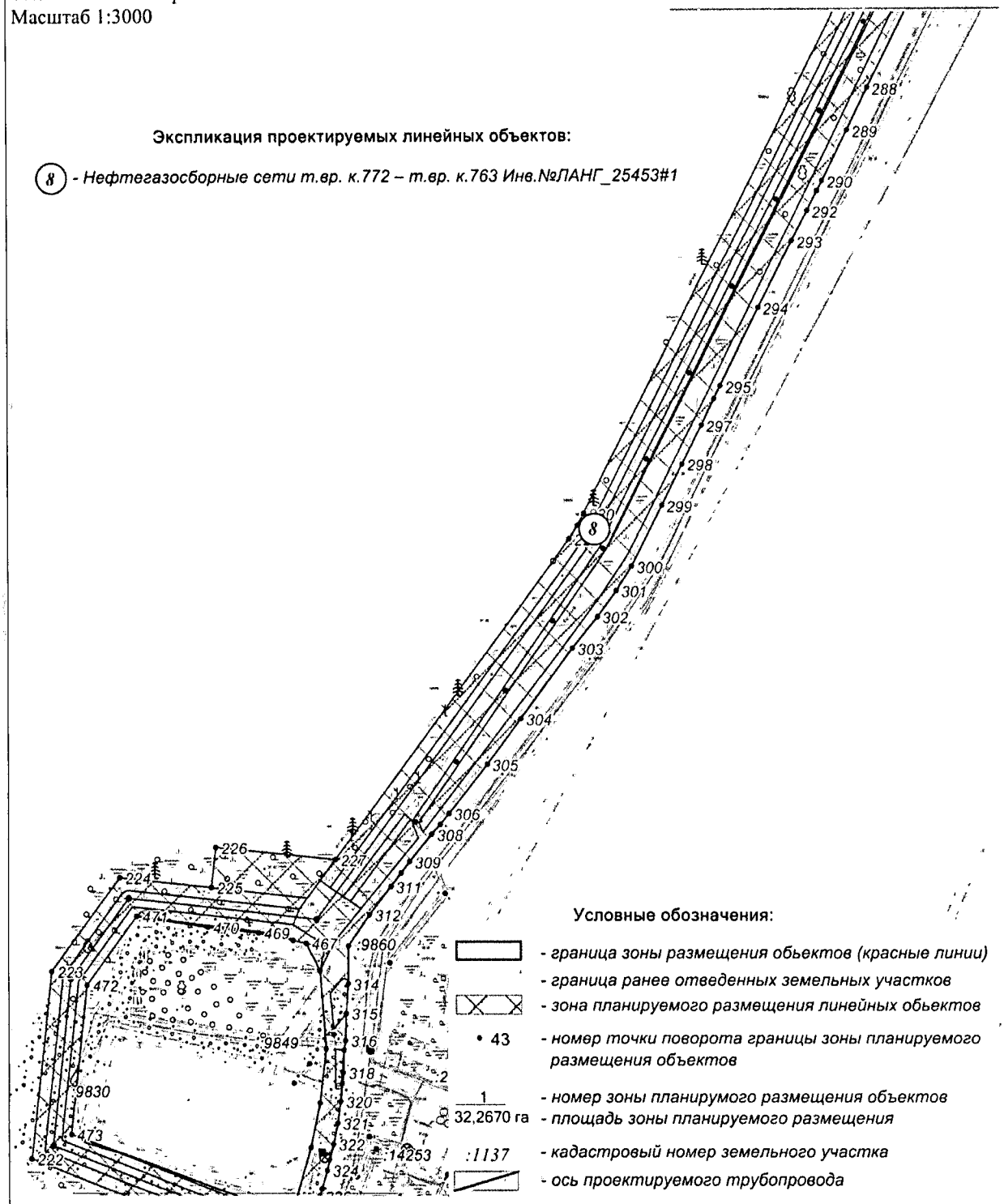

Условные обозначения:

- *граница зоны размещения обьектов (красные линии)*
- *граница ранее отведенных земельных участков*
- *зона планируемого размещения линейных обьектов*
- • 43 — *номер точки поворота границы зоны планируемого размещения объектов*
- 1 — *номер зоны планирумого размещения объектов*
- 32,2670 га — *площадь зоны планируемого размещения*
- :1137 — *кадастровый номер земельного участка*
- *ось проектируемого трубопровода*

Линия совмещения с листом 15

Лист 16 из 26

Основная часть проекта планировки территории
для размещения линейного объекта регионального
значения Ханты-Мансийского автономного
округа-Югры «Реконструкция, строительство трубопроводов
Нивагальского месторождения. Программа реконструкции
2016-2017 годов»
Землепользователь ООО «ЛУКОЙЛ-Западная Сибирь»
ТПП «Лангепаснефтегаз»
Масштаб 1:3000

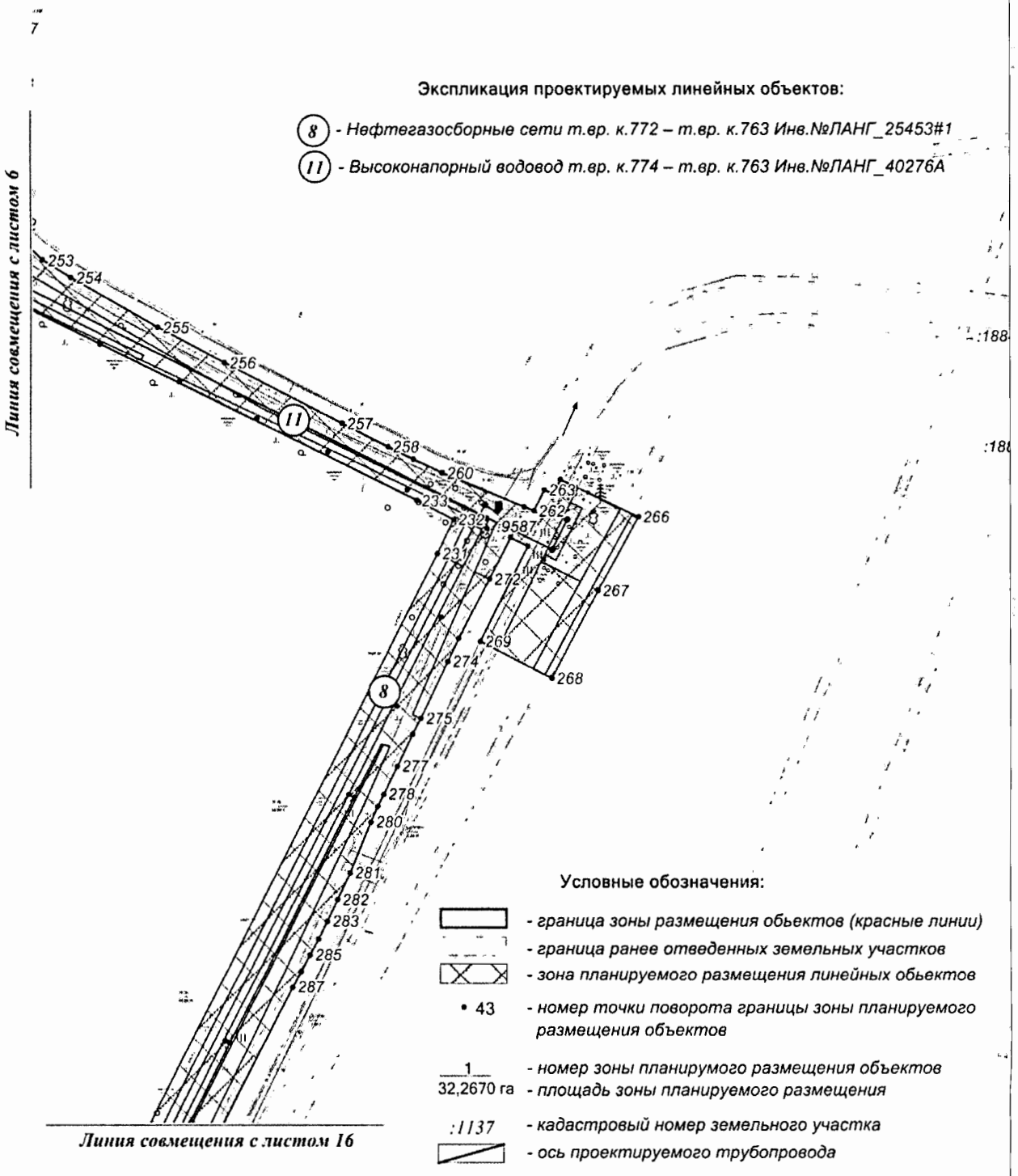

Лист 17 из 26

Основная часть проекта планировки территории для размещения линейного объекта регионального значения Ханты-Мансийского автономного округа-Югры «Реконструкция, строительство трубопроводов Нивагальского месторождения. Программа реконструкции 2016-2017 годов»
Землепользователь ООО «ЛУКОЙЛ-Западная Сибирь»
ТПП «Лангепаснефтегаз»
Масштаб 1:3000

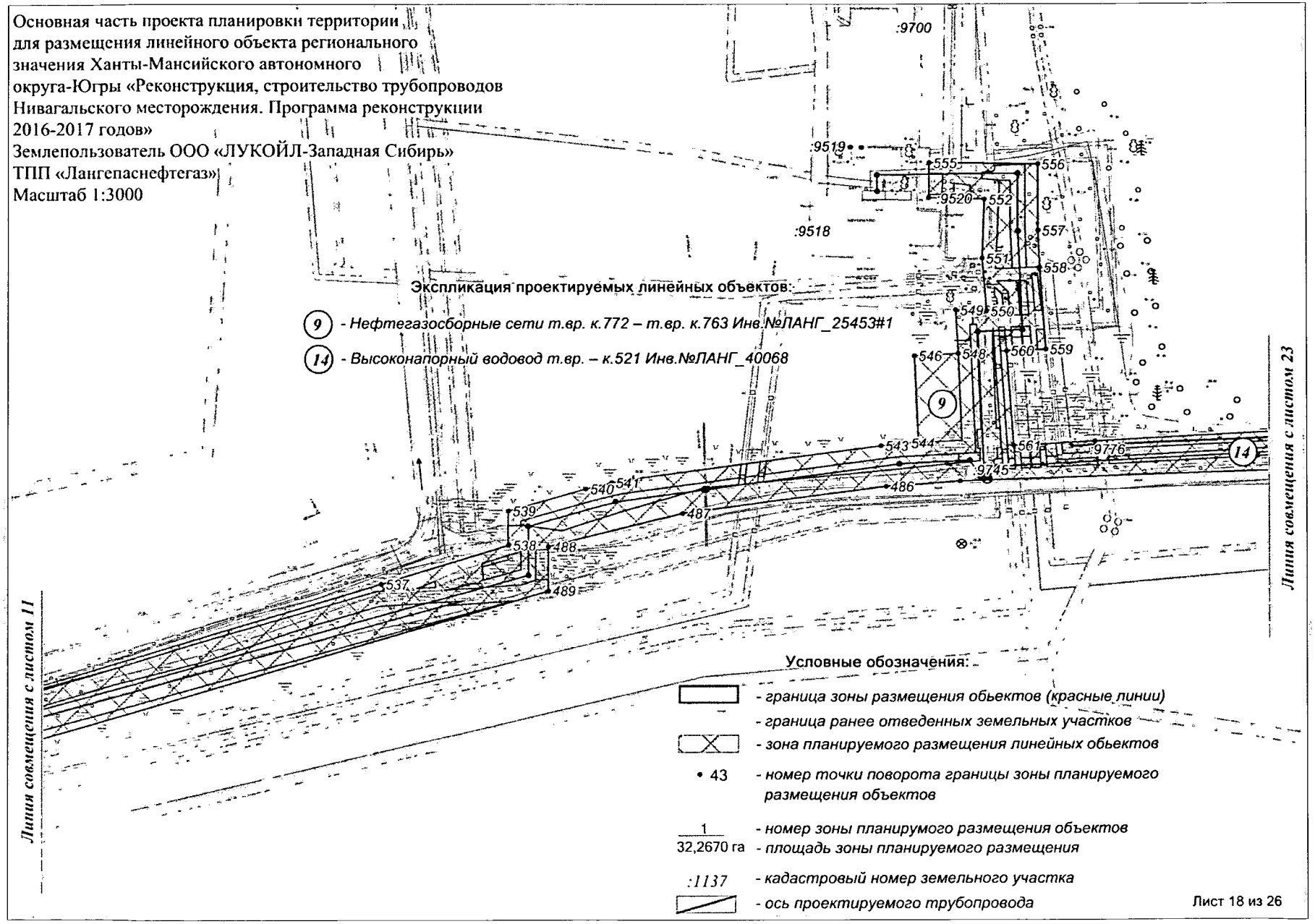

Экспликация проектируемых линейных объектов:

(9) - *Нефтегазосборные сети т.вр. к.772 – т.вр. к.763 Инв.№ЛАНГ_25453#1*

(14) - *Высоконапорный водовод т.вр. – к.521 Инв.№ЛАНГ_40068*

Условные обозначения:

- *граница зоны размещения обьектов (красные линии)*
- *граница ранее отведенных земельных участков*
- *зона планируемого размещения линейных обьектов*
- • 43 - *номер точки поворота границы зоны планируемого размещения объектов*
- 1 / 32,2670 га - *номер зоны планирумого размещения объектов* / *площадь зоны планируемого размещения*
- :1137 - *кадастровый номер земельного участка*
- *ось проектируемого трубопровода*

Лист 18 из 26

Основная часть проекта планировки территории
для размещения линейного объекта регионального
значения Ханты-Мансийского автономного
округа-Югры «Реконструкция, строительство трубопроводов
Нивагальского месторождения. Программа реконструкции
2016-2017 годов»
Землепользователь ООО «ЛУКОЙЛ-Западная Сибирь»
ТПП «Лангепаснефтегаз»
Масштаб 1:1500

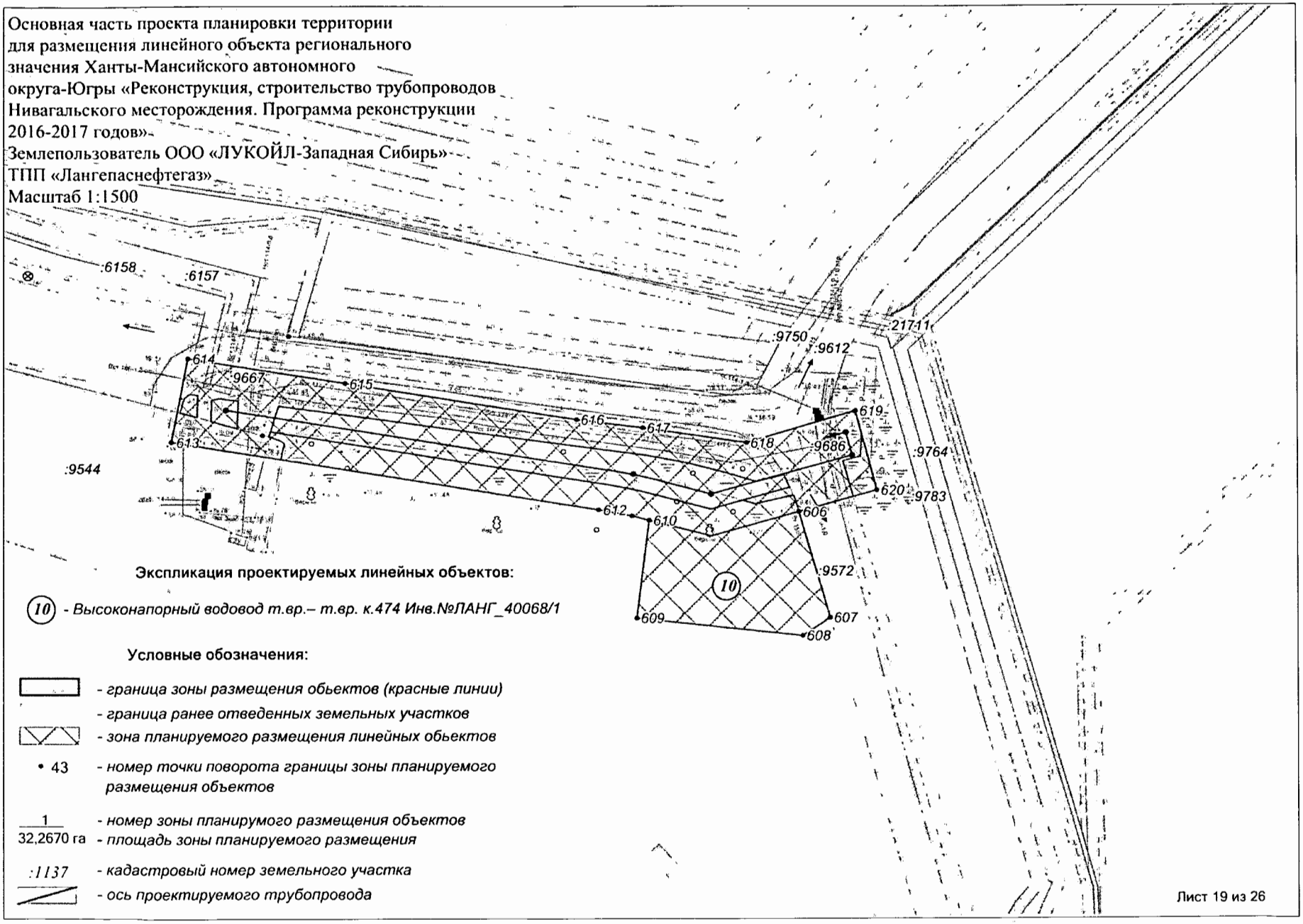

Экспликация проектируемых линейных объектов:

(10) - *Высоконапорный водовод т.вр.– т.вр. к.474 Инв.№ЛАНГ_40068/1*

Условные обозначения:

- *граница зоны размещения обьектов (красные линии)*
- *граница ранее отведенных земельных участков*
- *зона планируемого размещения линейных обьектов*
- • 43 - *номер точки поворота границы зоны планируемого размещения объектов*
- 1 - *номер зоны планирумого размещения объектов*
- 32,2670 га - *площадь зоны планируемого размещения*
- :1137 - *кадастровый номер земельного участка*
- *ось проектируемого трубопровода*

Лист 19 из 26

Основная часть проекта планировки территории для размещения линейного объекта регионального значения Ханты-Мансийского автономного округа-Югры «Реконструкция, строительство трубопроводов Нивагальского месторождения. Программа реконструкции 2016-2017 годов»
Землепользователь ООО «ЛУКОЙЛ-Западная Сибирь»
ТПП «Лангепаснефтегаз»
Масштаб 1:3000

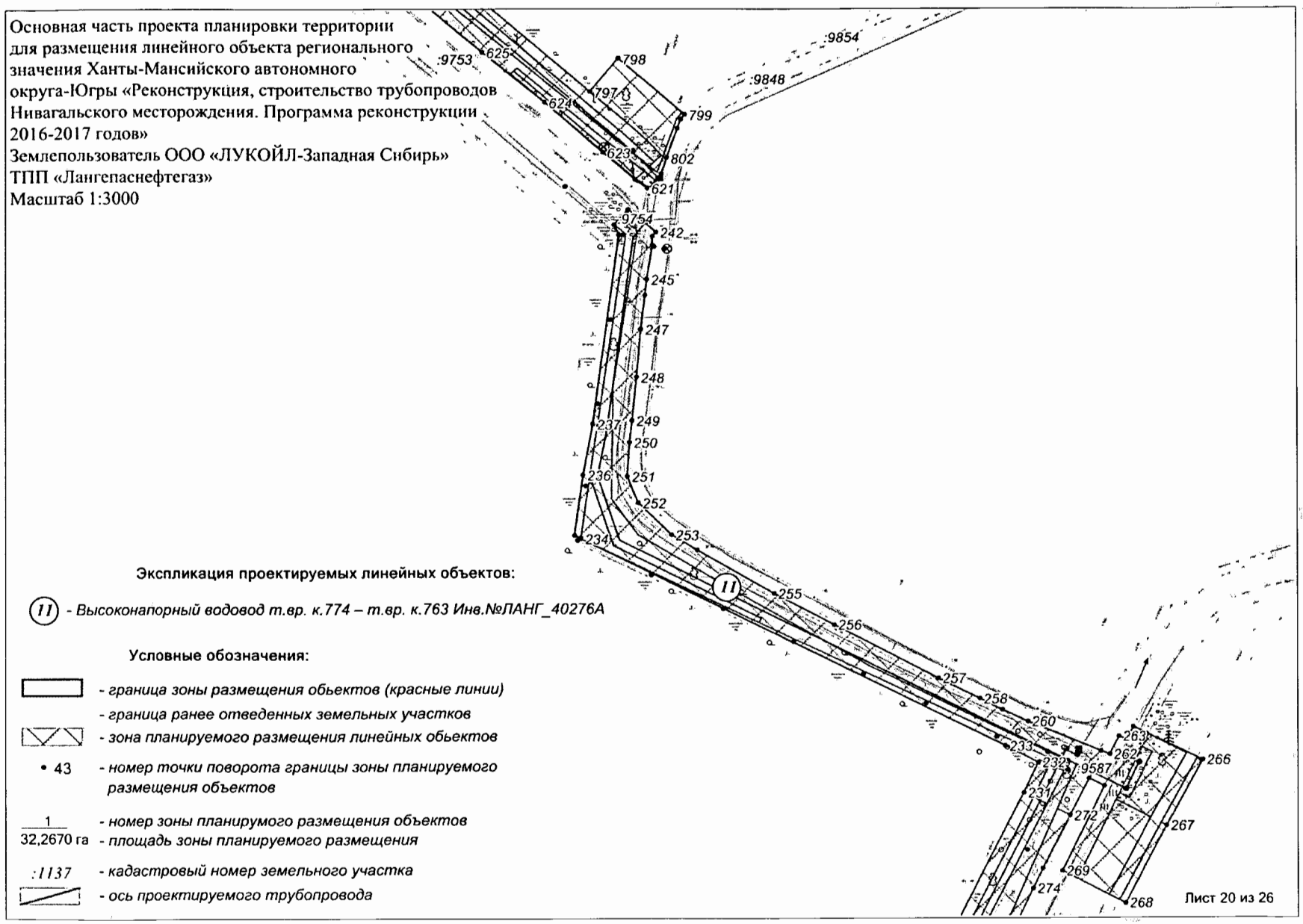

Экспликация проектируемых линейных объектов:

(11) - *Высоконапорный водовод т.вр. к.774 – т.вр. к.763 Инв.№ЛАНГ_40276А*

Условные обозначения:

- *граница зоны размещения обьектов (красные линии)*
- *граница ранее отведенных земельных участков*
- *зона планируемого размещения линейных обьектов*
- • 43 - *номер точки поворота границы зоны планируемого размещения объектов*
- 1 - *номер зоны планирумого размещения объектов*
- 32,2670 га - *площадь зоны планируемого размещения*
- :1137 - *кадастровый номер земельного участка*
- *ось проектируемого трубопровода*

Лист 20 из 26

Основная часть проекта планировки территории
для размещения линейного объекта регионального
значения Ханты-Мансийского автономного
округа-Югры «Реконструкция, строительство трубопроводов
Нивагальского месторождения. Программа реконструкции
2016-2017 годов»
Землепользователь ООО «ЛУКОЙЛ-Западная Сибирь»
ТПП «Лангепаснефтегаз»
Масштаб 1:3000

Экспликация проектируемых линейных объектов:

(13) - *Высоконапорный водовод т.вр. - к.756 Инв.№ЛАНГ_300024#1*

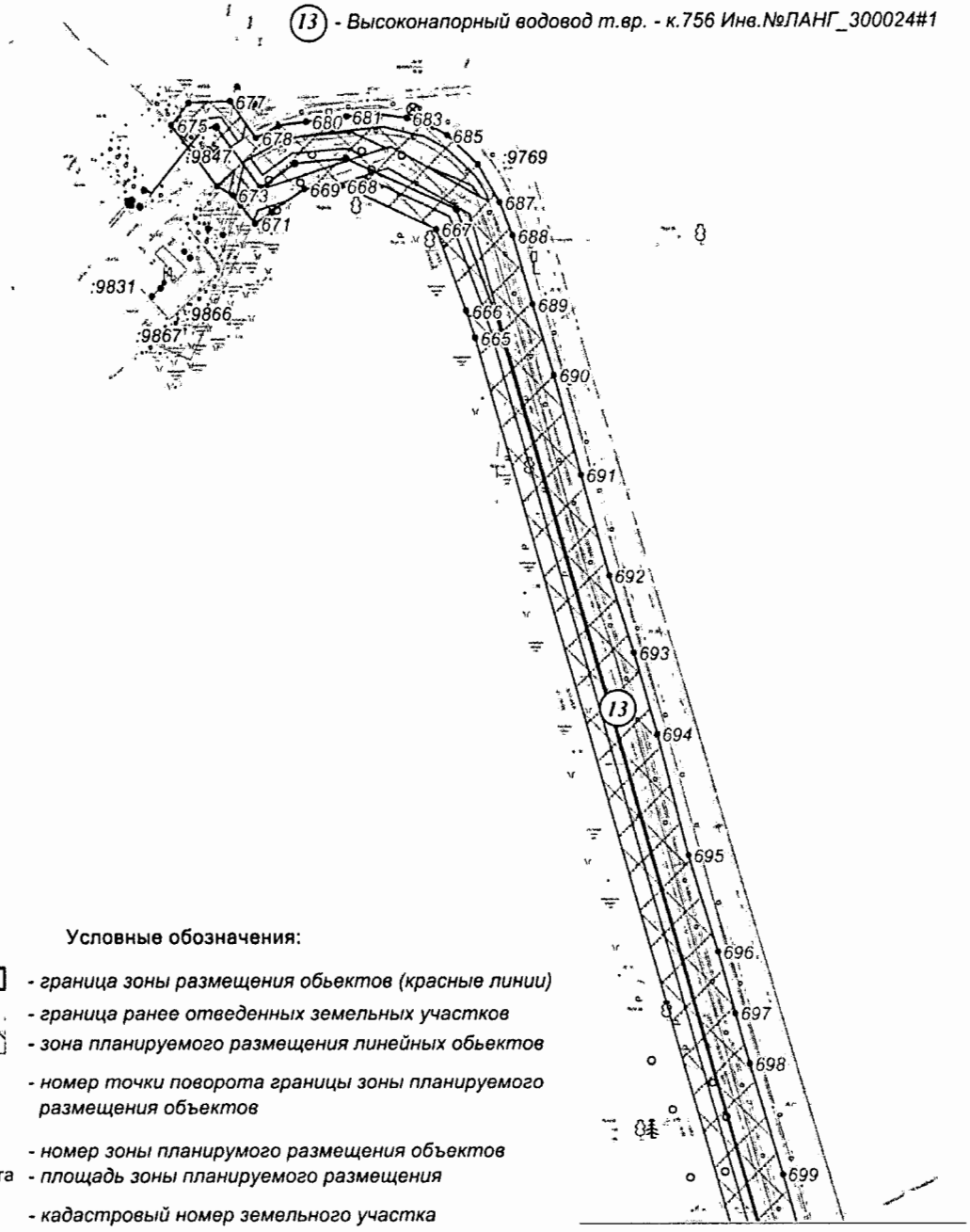

Условные обозначения:

- *граница зоны размещения обьектов (красные линии)*
- *граница ранее отведенных земельных участков*
- *зона планируемого размещения линейных обьектов*
- • 43 - *номер точки поворота границы зоны планируемого размещения объектов*
- 1 — *номер зоны планирумого размещения объектов*
- 32,2670 га - *площадь зоны планируемого размещения*
- :1137 - *кадастровый номер земельного участка*
- *ось проектируемого трубопровода*

Линия совмещения с листом 22

Лист 21 из 26

Основная часть проекта планировки территории
для размещения линейного объекта регионального
значения Ханты-Мансийского автономного
округа-Югры «Реконструкция, строительство трубопроводов
Нивагальского месторождения. Программа реконструкции
2016-2017 годов»
Землепользователь ООО «ЛУКОЙЛ-Западная Сибирь»
ТПП «Лангепаснефтегаз»
Масштаб 1:3000

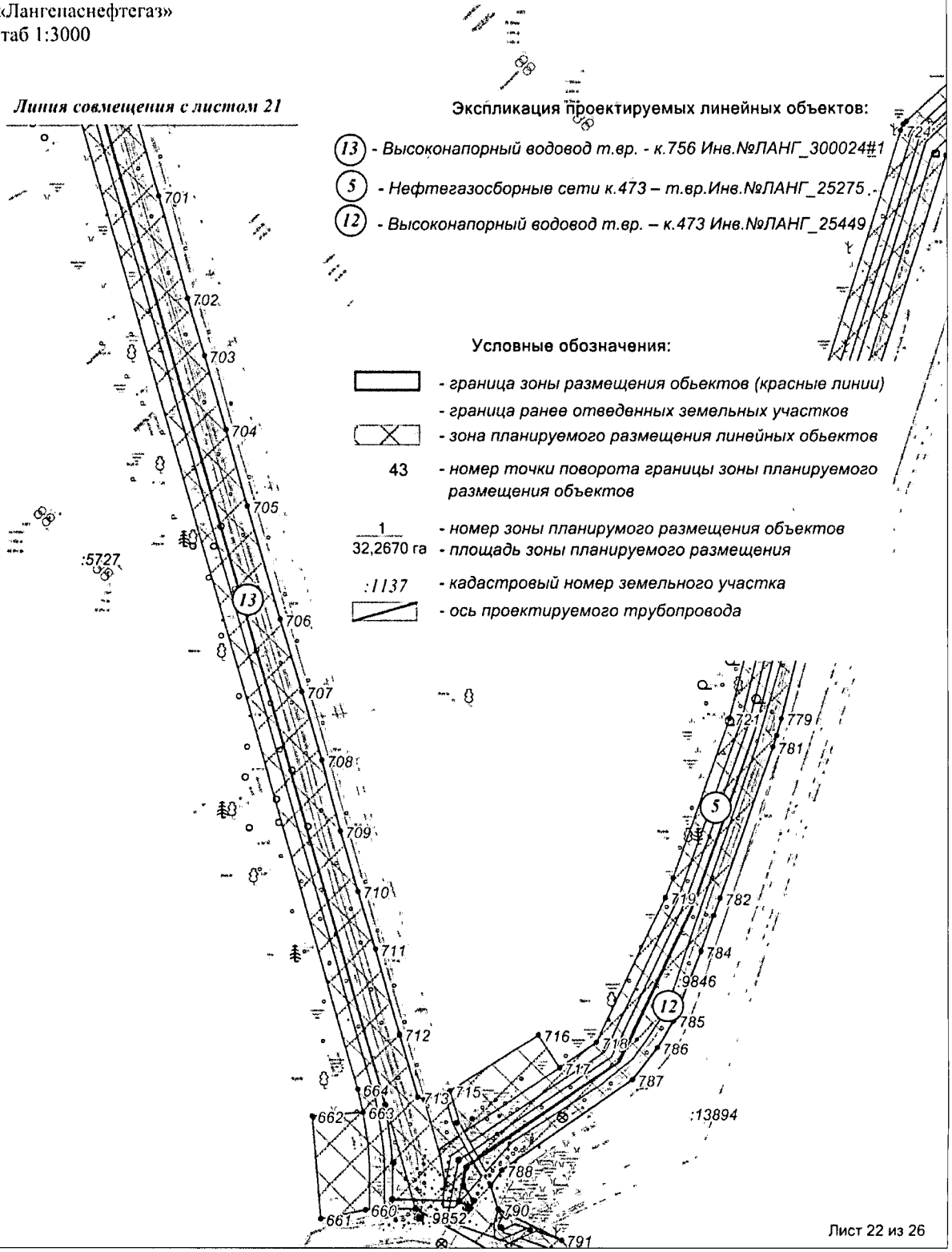

Лист 22 из 26

Основная часть проекта планировки территории для размещения линейного объекта регионального значения Ханты-Мансийского автономного округа-Югры «Реконструкция, строительство трубопроводов Нивагальского месторождения. Программа реконструкции 2016-2017 годов»
Землепользователь ООО «ЛУКОЙЛ-Западная Сибирь»
ТПП «Лангепаснефтегаз»
Масштаб 1:3000

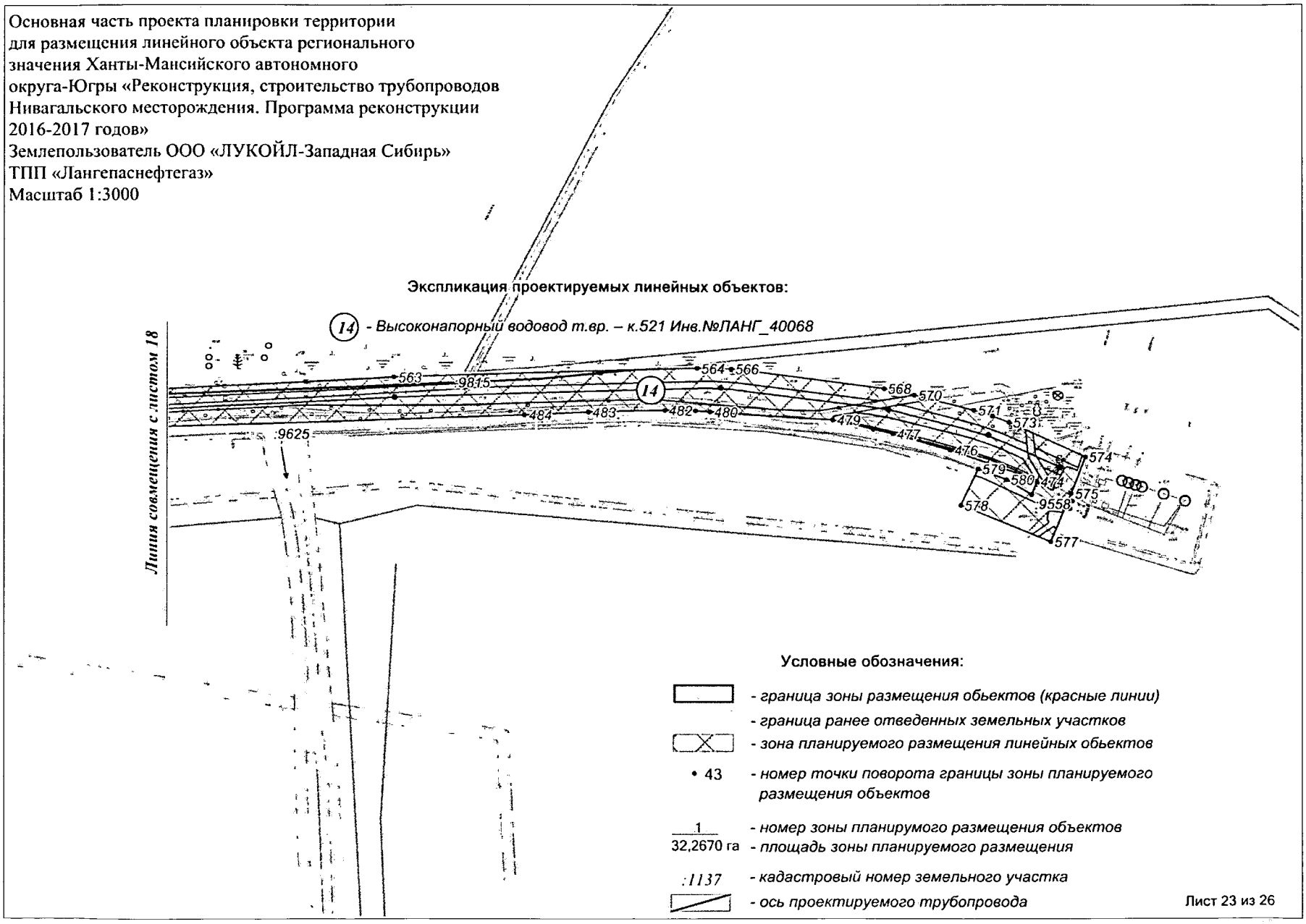

Экспликация проектируемых линейных объектов:

(14) - *Высоконапорный водовод т.вр. – к.521 Инв.№ЛАНГ_40068*

Условные обозначения:

- *граница зоны размещения обьектов (красные линии)*
- *граница ранее отведенных земельных участков*
- *зона планируемого размещения линейных обьектов*
- • 43 - *номер точки поворота границы зоны планируемого размещения объектов*
- 1 - *номер зоны планирумого размещения объектов*
- 32,2670 га - *площадь зоны планируемого размещения*
- :1137 - *кадастровый номер земельного участка*
- *ось проектируемого трубопровода*

Лист 23 из 26

Основная часть проекта планировки территории
для размещения линейного объекта регионального
значения Ханты-Мансийского автономного
округа-Югры «Реконструкция, строительство трубопроводов
Нивагальского месторождения. Программа реконструкции
2016-2017 годов»
Землепользователь ООО «ЛУКОЙЛ-Западная Сибирь»
ТПП «Лангепаснефтегаз»
Масштаб 1:3000

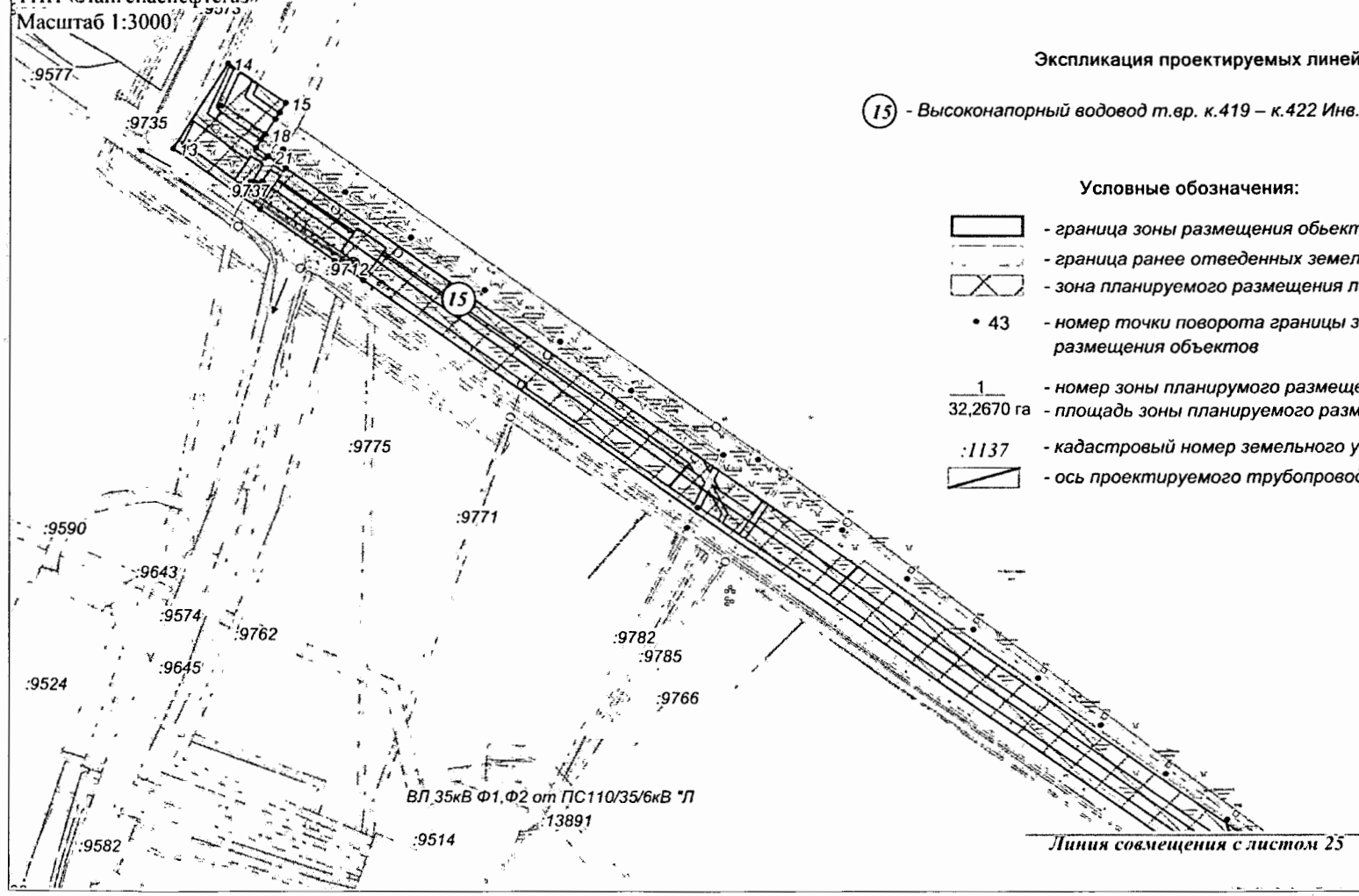

Экспликация проектируемых линейных объектов:

(15) - *Высоконапорный водовод т.вр. к.419 – к.422 Инв.№ЛАНГ_40094/3*

Условные обозначения:

- *граница зоны размещения обьектов (красные линии)*
- *граница ранее отведенных земельных участков*
- *зона планируемого размещения линейных обьектов*
- • 43 - *номер точки поворота границы зоны планируемого размещения объектов*
- 1 / 32,2670 га - *номер зоны планирумого размещения объектов; площадь зоны планируемого размещения*
- :1137 - *кадастровый номер земельного участка*
- *ось проектируемого трубопровода*

Лист 24 из 26

Основная часть проекта планировки территории
для размещения линейного объекта регионального
значения Ханты-Мансийского автономного
округа-Югры «Реконструкция, строительство трубопроводов
Нивагальского месторождения. Программа реконструкции
2016-2017 годов»
Землепользователь ООО «ЛУКОЙЛ-Западная Сибирь»
ТПП «Лангепаснефтегаз»
Масштаб 1:3000

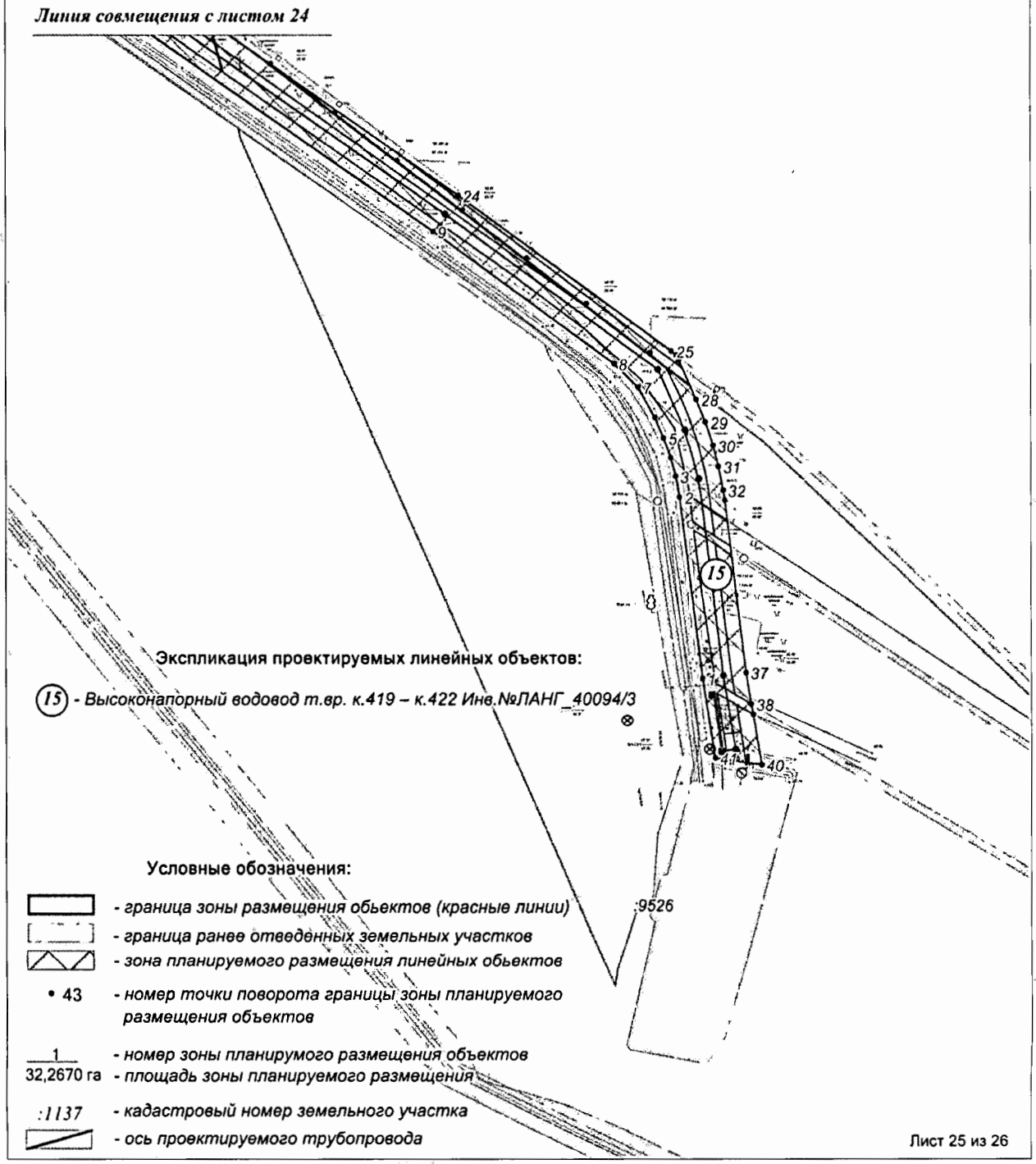

Экспликация проектируемых линейных объектов:

(15) - *Высоконапорный водовод т.вр. к.419 – к.422 Инв.№ЛАНГ_40094/3*

Условные обозначения:

- *граница зоны размещения обьектов (красные линии)*
- *граница ранее отведенных земельных участков*
- *зона планируемого размещения линейных обьектов*
- • 43 - *номер точки поворота границы зоны планируемого размещения объектов*
- 1 - *номер зоны планирумого размещения объектов*
- 32,2670 га - *площадь зоны планируемого размещения*
- :1137 - *кадастровый номер земельного участка*
- *ось проектируемого трубопровода*

Лист 25 из 26

Основная часть проекта планировки территории для размещения линейного объекта регионального значения Ханты-Мансийского автономного округа-Югры «Реконструкция, строительство трубопроводов Нивагальского месторождения. Программа реконструкции 2016-2017 годов»
Землепользователь ООО «ЛУКОЙЛ-Западная Сибирь»
ТПП «Лангепаснефтегаз»
Масштаб 1:3000

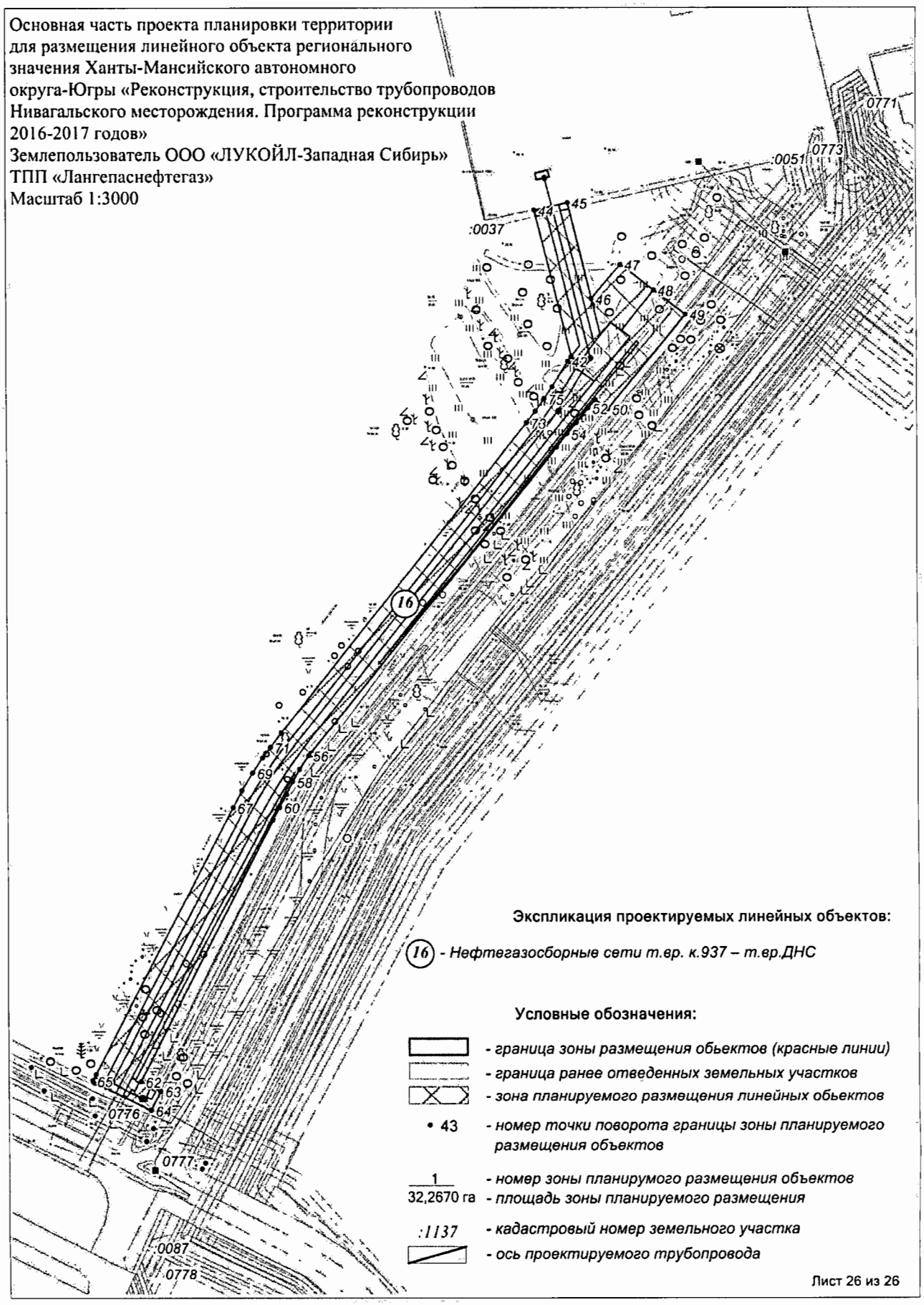

Экспликация проектируемых линейных объектов:

(16) - *Нефтегазосборные сети т.вр. к.937 – т.вр.ДНС*

Условные обозначения:

- *граница зоны размещения обьектов (красные линии)*
- *граница ранее отведенных земельных участков*
- *зона планируемого размещения линейных обьектов*
- • 43 - *номер точки поворота границы зоны планируемого размещения объектов*
- 1 — *номер зоны планирумого размещения объектов*
- 32,2670 га - *площадь зоны планируемого размещения*
- :1137 - *кадастровый номер земельного участка*
- *ось проектируемого трубопровода*

Лист 26 из 26

Список координат (МСК-86)

№	X	Y	№	X	Y
1	1018973.70	4337546.40	403	1004563.06	4328120.84
2	1019085.12	4337532.38	404	1004613.80	4328123.10
3	1019097.98	4337529.90	405	1004649.98	4328125.54
4	1019109.38	4337526.96	406	1004701.60	4328128.78
5	1019121.36	4337522.68	407	1004708.38	4328129.28
6	1019133.80	4337517.32	408	1004723.48	4328130.44
7	1019152.36	4337507.16	409	1004738.60	4328131.64
8	1019166.86	4337492.26	410	1004760.66	4328133.18
9	1019247.94	4337380.94	411	1004851.52	4328138.10
10	1019688.90	4336748.54	412	1004905.70	4328141.22
11	1019700.08	4336732.16	413	1004918.52	4328142.00
12	1019729.52	4336690.10	414	1005269.86	4328156.32
13	1019764.60	4336639.32	415	1005287.84	4328154.92
14	1019813.20	4336671.16	416	1005296.62	4328153.88
15	1019790.52	4336704.30	417	1005305.14	4328152.02
16	1019784.76	4336700.60	418	1005314.46	4328149.24
17	1019781.38	4336698.42	419	1005322.52	4328146.42
18	1019772.70	4336692.76	420	1005328.22	4328143.86
19	1019769.34	4336690.58	421	1005335.28	4328140.40
20	1019764.72	4336687.56	422	1005341.38	4328136.88
21	1019759.92	4336694.52	423	1005346.40	4328133.00
22	1019757.06	4336698.68	424	1005352.48	4328128.00
23	1019753.12	4336704.42	425	1005356.04	4328123.78
24	1019270.00	4337396.48	426	1005375.20	4328101.52
25	1019174.64	4337527.48	427	1005380.18	4328088.36
26	1019172.18	4337530.50	428	1005391.54	4328063.58
27	1019169.00	4337532.04	429	1005407.98	4328031.44
28	1019144.82	4337542.78	430	1005413.22	4328020.20
29	1019130.96	4337548.34	431	1005419.66	4328004.46
30	1019116.82	4337552.98	432	1005420.70	4328000.36
31	1019104.10	4337556.22	433	1005421.64	4327991.66
32	1019089.46	4337559.04	434	1005422.32	4327984.68
33	1019083.18	4337559.90	435	1005423.04	4327976.74
34	1019083.16	4337559.90	436	1005423.78	4327968.42
35	1019083.14	4337559.92	437	1005424.52	4327960.26
36	1019083.12	4337559.92	438	1005425.18	4327952.90
37	1018977.30	4337573.16	439	1005425.78	4327945.56
38	1018958.12	4337576.34	440	1005426.44	4327937.50
39	1018951.66	4337577.38	441	1005427.12	4327929.18
40	1018921.02	4337582.50	442	1005427.74	4327921.04
41	1018925.18	4337554.16	443	1005428.36	4327913.60
42	1011003.20	4324783.94	444	1005429.28	4327902.68
43	1011006.62	4324786.62	445	1005430.22	4327894.42
44	1011107.10	4324761.18	446	1005431.28	4327885.84
45	1011112.32	4324784.22	447	1005432.24	4327879.08
46	1011046.38	4324800.52	448	1005431.78	4327873.30
47	1011069.66	4324820.56	449	1005423.00	4327858.76
48	1011052.12	4324843.42	450	1005407.14	4327830.92
49	1011035.48	4324865.38	451	1005412.22	4327828.16
50	1010969.66	4324811.62	452	1005423.42	4327821.68
51	1010976.30	4324802.84	453	1005441.56	4327811.86
52	1010970.48	4324797.82	454	1005445.96	4327809.54
53	1010960.54	4324789.84	455	1005454.14	4327805.48
54	1010952.56	4324783.18	456	1005462.58	4327801.66
55	1010943.36	4324776.12	457	1005630.34	4327728.70
56	1010731.20	4324603.28	458	1005624.76	4327716.42
57	1010721.48	4324597.04	459	1005673.94	4327694.88
58	1010712.68	4324592.12	460	1005692.16	4327739.50
59	1010704.08	4324587.82	461	1005638.86	4327761.80
60	1010695.28	4324583.12	462	1004733.74	4329743.12
61	1010686.28	4324578.50	463	1004776.10	4329755.54
62	1010506.08	4324486.70	464	1004803.74	4329760.94
63	1010499.70	4324500.24	465	1004837.98	4329764.94

64	1010485.90	4324493.56	466	1004887.40	4329761.32
65	1010506.58	4324453.22	467	1004904.44	4329752.64
66	1010511.04	4324455.48	468	1004906.26	4329744.54
67	1010695.06	4324550.90	469	1004911.14	4329722.80
68	1010706.74	4324557.22	470	1004914.58	4329691.22
69	1010718.84	4324564.54	471	1004921.30	4329646.70
70	1010729.18	4324571.36	472	1004878.38	4329615.46
71	1010736.72	4324576.82	473	1004783.98	4329605.44
72	1010746.52	4324584.38	474	1008540.32	4335897.94
73	1010960.26	4324755.28	475	1008545.56	4335886.90
74	1010968.28	4324761.44	476	1008562.32	4335838.56
75	1010976.76	4324767.44	477	1008573.56	4335799.04
76	1010985.30	4324773.00	478	1008576.90	4335785.06
77	1019568.68	4335590.88	479	1008583.34	4335757.46
78	1019568.90	4335585.74	480	1008588.88	4335673.68
79	1019569.42	4335574.42	481	1008589.74	4335663.68
80	1019569.82	4335565.62	482	1008590.02	4335642.42
81	1019688.82	4335572.54	483	1008588.64	4335590.08
82	1019688.74	4335574.04	484	1008586.72	4335545.70
83	1019688.56	4335577.60	485	1008572.30	4335107.38
84	1019688.34	4335582.28	486	1008568.98	4335056.72
85	1019687.74	4335595.56	487	1008550.30	4334917.16
86	1019667.12	4335594.60	488	1008527.56	4334825.40
87	1019628.96	4335592.14	489	1008497.12	4334825.26
88	1019627.72	4335617.64	490	1008347.44	4334313.98
89	1019567.72	4335615.04	491	1008327.22	4334251.04
90	1009250.46	4325204.74	492	1008323.34	4334238.04
91	1009232.76	4325219.32	493	1008311.20	4334193.22
92	1009226.94	4325212.32	494	1008307.40	4334181.36
93	1009198.54	4325235.78	495	1008301.50	4334165.98
94	1009176.32	4325253.54	496	1008297.76	4334157.76
95	1009142.02	4325280.54	497	1008295.94	4334157.92
96	1009090.30	4325323.60	498	1008291.74	4334158.28
97	1009042.94	4325363.42	499	1008275.26	4334159.68
98	1009011.56	4325388.88	500	1008271.18	4334160.04
99	1008970.36	4325423.60	501	1008260.96	4334161.00
100	1008900.20	4325483.00	502	1008257.44	4334161.26
101	1008855.80	4325518.90	503	1008254.06	4334160.32
102	1008818.60	4325550.80	504	1008242.22	4334154.76
103	1008765.42	4325596.46	505	1008237.02	4334152.30
104	1008699.46	4325650.30	506	1008162.10	4334117.00
105	1008640.52	4325699.38	507	1008146.66	4334144.48
106	1008567.26	4325758.14	508	1008091.92	4334116.60
107	1008522.32	4325794.98	509	1008092.50	4334081.12
108	1008471.48	4325838.34	510	1008092.52	4334079.32
109	1008421.86	4325881.84	511	1008104.86	4334071.60
110	1008380.72	4325922.32	512	1008119.26	4334074.94
111	1008361.82	4325958.44	513	1008132.10	4334077.92
112	1008352.74	4325986.08	514	1008170.16	4334094.20
113	1008342.80	4326019.42	515	1008183.40	4334099.86
114	1008314.60	4326119.02	516	1008206.70	4334109.54
115	1008298.04	4326179.58	517	1008222.18	4334112.62
116	1008283.28	4326229.68	518	1008226.82	4334113.54
117	1008271.92	4326269.16	519	1008254.68	4334119.08
118	1008240.08	4326380.62	520	1008258.92	4334119.40
119	1008233.62	4326402.98	521	1008263.24	4334119.74
120	1008227.22	4326419.24	522	1008277.14	4334120.86
121	1008220.76	4326431.48	523	1008281.58	4334121.20
122	1008207.28	4326447.64	524	1008290.04	4334121.90
123	1008185.44	4326462.74	525	1008290.46	4334106.92
124	1008147.28	4326487.92	526	1008288.10	4334078.50
125	1008134.18	4326496.76	527	1008291.78	4334069.66
126	1008113.68	4326510.58	528	1008297.38	4334068.64
127	1008088.00	4326527.72	529	1008348.44	4334073.16
128	1008060.62	4326544.98	530	1008346.68	4334094.50
129	1008035.22	4326561.34	531	1008377.86	4334095.14

130	1008019.50	4326571.04	532	1008378.86	4334116.24
131	1007978.76	4326601.26	533	1008381.08	4334150.66
132	1007928.46	4326527.36	534	1008336.58	4334154.42
133	1007993.52	4326482.46	535	1008365.72	4334254.78
134	1007994.24	4326482.14	536	1008369.70	4334268.38
135	1008029.80	4326534.04	537	1008501.54	4334710.72
136	1008190.90	4326427.34	538	1008528.52	4334797.72
137	1008204.00	4326400.46	539	1008552.16	4334797.58
138	1008211.96	4326378.60	540	1008567.18	4334851.26
139	1008345.14	4325913.62	541	1008571.48	4334868.92
140	1008380.40	4325880.34	542	1008573.92	4334882.82
141	1009226.38	4325174.68	543	1008596.74	4335053.06
142	1012259.66	4335599.96	544	1008598.54	4335071.04
143	1012264.00	4335574.00	545	1008598.88	4335078.80
144	1012270.26	4335539.44	546	1008658.82	4335076.00
145	1012244.96	4335449.36	547	1008658.98	4335081.20
146	1012209.84	4335398.34	548	1008660.24	4335106.06
147	1012211.12	4335393.66	549	1008690.18	4335104.46
148	1012212.22	4335388.58	550	1008689.36	4335125.34
149	1012227.64	4335314.88	551	1008725.82	4335122.36
150	1012228.72	4335310.18	552	1008766.16	4335123.98
151	1012229.78	4335306.32	553	1008766.48	4335113.46
152	1012254.00	4335216.82	554	1008767.26	4335085.90
153	1012261.34	4335189.72	555	1008791.24	4335086.12
154	1012263.16	4335183.48	556	1008790.32	4335160.38
155	1012279.00	4335177.50	557	1008744.78	4335160.74
156	1012287.32	4335202.52	558	1008719.42	4335161.80
157	1012285.10	4335205.58	559	1008663.18	4335165.96
158	1012283.88	4335221.48	560	1008662.08	4335139.06
159	1012283.50	4335229.18	561	1008596.80	4335143.96
160	1012275.36	4335266.90	562	1008599.64	4335199.78
161	1012268.02	4335296.74	563	1008612.96	4335456.00
162	1012258.92	4335325.78	564	1008619.08	4335664.66
163	1012253.04	4335346.96	565	1008619.18	4335675.26
164	1012249.32	4335362.52	566	1008618.68	4335688.10
165	1012247.72	4335371.88	567	1008617.26	4335700.78
166	1012247.84	4335384.42	568	1008604.90	4335792.72
167	1012251.86	4335399.50	569	1008602.92	4335802.80
168	1012257.34	4335411.50	570	1008600.40	4335813.66
169	1012267.72	4335428.74	571	1008589.88	4335854.78
170	1012278.40	4335442.70	572	1008585.94	4335867.44
171	1012284.68	4335451.64	573	1008581.64	4335878.72
172	1012293.78	4335469.70	574	1008557.72	4335931.26
173	1012300.34	4335489.18	575	1008532.38	4335921.36
174	1012302.44	4335502.96	576	1008522.24	4335917.16
175	1012301.40	4335512.36	577	1008498.92	4335907.52
176	1012308.76	4335514.12	578	1008524.26	4335845.86
177	1012366.54	4335524.06	579	1008549.36	4335857.64
178	1012361.40	4335554.96	580	1008541.94	4335877.24
179	1012378.44	4335557.98	581	1008531.56	4335894.26
180	1012367.56	4335618.76	582	1009036.52	4333305.44
181	1005636.88	4327762.54	583	1009030.86	4333302.68
182	1005657.72	4327810.84	584	1009009.36	4333292.20
183	1005602.68	4327834.80	585	1009035.48	4333238.02
184	1005581.00	4327785.10	586	1009055.86	4333247.96
185	1005580.78	4327785.20	587	1009061.68	4333250.78
186	1005569.18	4327790.12	588	1009069.24	4333234.04
187	1005557.06	4327795.18	589	1009065.50	4333211.04
188	1005445.82	4327840.96	590	1009069.72	4333177.10
189	1005458.44	4327864.32	591	1009094.22	4333207.18
190	1005459.74	4327866.90	592	1009104.30	4333217.98
191	1005459.98	4327869.26	593	1009089.82	4333246.58
192	1005456.00	4327991.28	594	1009088.14	4333251.06
193	1005454.88	4327993.52	595	1009075.48	4333277.60
194	1005440.72	4328016.76	596	1009052.54	4333319.78
195	1005436.84	4328024.20	597	1009048.34	4333328.58

196	1005434.06	4328029.94	598	1009044.78	4333337.52
197	1005396.12	4328111.32	599	1009042.44	4333344.08
198	1005383.16	4328138.94	600	1009039.34	4333352.76
199	1005381.20	4328140.16	601	1009027.52	4333385.90
200	1005330.34	4328175.76	602	1009026.58	4333387.38
201	1005328.02	4328177.42	603	1009023.80	4333390.26
202	1005283.52	4328180.18	604	1009019.56	4333394.08
203	1005257.06	4328180.34	605	1009005.00	4333374.60
204	1004505.74	4328150.64	606	1009905.84	4330698.48
205	1004446.16	4328175.86	607	1009869.30	4330709.12
206	1004381.60	4328278.00	608	1009863.06	4330699.84
207	1004366.40	4328312.48	609	1009869.16	4330642.74
208	1004360.22	4328328.16	610	1009902.92	4330646.92
209	1004355.80	4328341.92	611	1009904.44	4330641.06
210	1004320.86	4328476.66	612	1009906.64	4330629.60
211	1004290.68	4328864.68	613	1009930.08	4330482.02
212	1004278.80	4328881.82	614	1009959.04	4330487.74
213	1004196.50	4329001.12	615	1009950.34	4330541.98
214	1004131.28	4329100.50	616	1009937.88	4330621.90
215	1004041.48	4329237.32	617	1009934.90	4330644.66
216	1004037.40	4329308.56	618	1009929.70	4330680.40
217	1004034.02	4329442.84	619	1009940.74	4330717.68
218	1004043.94	4329461.00	620	1009913.34	4330725.08
219	1004691.80	4329716.04	621	1006253.30	4330001.58
220	1004704.58	4329720.98	622	1006259.06	4329993.28
221	1004713.46	4329724.34	623	1006277.76	4329971.04
222	1004768.62	4329580.48	624	1006312.46	4329930.78
223	1004886.94	4329593.30	625	1006347.18	4329887.14
224	1004945.46	4329636.16	626	1006381.24	4329846.40
225	1004939.32	4329693.44	627	1006420.94	4329799.06
226	1004964.42	4329696.18	628	1006451.68	4329762.78
227	1004956.70	4329770.96	629	1006482.94	4329725.98
228	1005157.28	4329918.06	630	1006517.36	4329685.16
229	1005165.46	4329923.24	631	1006549.84	4329647.00
230	1005172.76	4329927.18	632	1006587.94	4329602.66
231	1005834.00	4330260.96	633	1006618.76	4329563.90
232	1005855.18	4330270.94	634	1006652.30	4329524.44
233	1005866.70	4330248.38	635	1006680.72	4329489.22
234	1006010.18	4329956.16	636	1006715.94	4329447.68
235	1006012.60	4329951.68	637	1006746.26	4329411.52
236	1006054.38	4329957.76	638	1006780.02	4329372.50
237	1006089.76	4329964.48	639	1006810.02	4329336.68
238	1006220.60	4329982.08	640	1006844.30	4329296.48
239	1006227.84	4329979.08	641	1006876.66	4329257.20
240	1006233.04	4329983.48	642	1006908.62	4329218.50
241	1006238.34	4329988.52	643	1006937.88	4329184.28
242	1006222.80	4330007.76	644	1006975.94	4329139.32
243	1006219.62	4330005.16	645	1007017.50	4329089.26
244	1006213.68	4330005.06	646	1007037.56	4329065.28
245	1006190.30	4330001.38	647	1007053.40	4329047.46
246	1006179.04	4329999.98	648	1007055.62	4329044.80
247	1006155.56	4329997.34	649	1007057.22	4329042.82
248	1006122.34	4329994.46	650	1007058.36	4329041.42
249	1006092.28	4329991.36	651	1007071.98	4329024.86
250	1006076.94	4329989.64	652	1007103.52	4328987.88
251	1006053.38	4329988.22	653	1007130.00	4328955.62
252	1006035.06	4329995.78	654	1007156.94	4328922.16
253	1006013.04	4330018.68	655	1007190.50	4328882.06
254	1006002.52	4330036.24	656	1007250.60	4328806.64
255	1005972.28	4330089.54	657	1007288.86	4328761.42
256	1005950.62	4330130.46	658	1007316.30	4328730.00
257	1005913.52	4330202.50	659	1007347.94	4328673.52
258	1005899.40	4330230.76	660	1007347.14	4328642.26
259	1005891.70	4330246.36	661	1007341.44	4328614.06
260	1005883.50	4330263.98	662	1007405.56	4328608.72
261	1005862.86	4330314.50	663	1007407.92	4328640.80

262	1005860.62	4330320.62	664	1007422.32	4328637.42
263	1005873.18	4330326.92	665	1008537.24	4328319.60
264	1005870.72	4330332.26	666	1008551.40	4328314.96
265	1005879.58	4330336.68	667	1008594.72	4328298.78
266	1005856.92	4330384.58	668	1008617.80	4328248.20
267	1005811.14	4330359.84	669	1008615.92	4328228.40
268	1005757.16	4330331.36	670	1008603.80	4328211.08
269	1005779.62	4330287.46	671	1008597.76	4328202.18
270	1005838.56	4330316.60	672	1008607.32	4328194.26
271	1005843.82	4330305.94	673	1008612.80	4328190.10
272	1005818.14	4330292.94	674	1008617.44	4328181.80
273	1005781.44	4330274.06	675	1008650.12	4328157.74
274	1005767.48	4330267.36	676	1008661.96	4328167.10
275	1005732.92	4330250.72	677	1008662.78	4328189.10
276	1005723.34	4330245.62	678	1008643.26	4328202.94
277	1005703.78	4330236.10	679	1008649.64	4328214.80
278	1005686.46	4330227.72	680	1008651.90	4328229.88
279	1005679.00	4330224.10	681	1008654.52	4328251.36
280	1005669.10	4330219.98	682	1008655.76	4328267.70
281	1005638.22	4330207.18	683	1008653.56	4328283.60
282	1005621.74	4330199.46	684	1008649.08	4328297.54
283	1005608.60	4330193.20	685	1008644.34	4328305.14
284	1005598.04	4330187.88	686	1008628.70	4328321.54
285	1005588.06	4330182.60	687	1008608.72	4328332.94
286	1005578.10	4330177.20	688	1008591.32	4328339.66
287	1005568.08	4330171.88	689	1008554.98	4328350.34
288	1005437.34	4330105.92	690	1008517.20	4328361.78
289	1005411.36	4330093.00	691	1008463.60	4328376.00
290	1005380.04	4330077.28	692	1008410.24	4328390.98
291	1005373.86	4330074.18	693	1008368.78	4328403.94
292	1005361.56	4330067.92	694	1008325.72	4328416.10
293	1005342.52	4330058.16	695	1008261.52	4328432.74
294	1005300.94	4330036.90	696	1008209.46	4328448.58
295	1005252.20	4330013.08	697	1008176.88	4328457.60
296	1005244.14	4330009.10	698	1008150.00	4328465.32
297	1005227.68	4330001.08	699	1008089.98	4328482.66
298	1005203.12	4329989.04	700	1008032.70	4328498.88
299	1005177.50	4329976.16	701	1007982.22	4328513.06
300	1005140.14	4329957.24	702	1007917.92	4328530.82
301	1005125.06	4329947.56	703	1007882.28	4328541.52
302	1005108.80	4329935.66	704	1007835.78	4328555.06
303	1005088.92	4329919.96	705	1007788.10	4328568.36
304	1005045.04	4329887.68	706	1007716.98	4328588.74
305	1005016.58	4329866.38	707	1007671.46	4328602.26
306	1004985.78	4329842.32	708	1007628.62	4328614.88
307	1004978.92	4329836.82	709	1007584.48	4328626.62
308	1004972.72	4329831.54	710	1007546.18	4328637.74
309	1004955.48	4329817.42	711	1007509.96	4328648.70
310	1004948.42	4329812.04	712	1007457.54	4328663.70
311	1004940.02	4329805.68	713	1007417.46	4328675.34
312	1004922.30	4329792.30	714	1007415.70	4328679.20
313	1004902.86	4329779.18	715	1007421.42	4328695.52
314	1004879.16	4329778.70	716	1007457.04	4328751.34
315	1004860.84	4329777.56	717	1007436.00	4328764.44
316	1004843.40	4329777.04	718	1007452.46	4328787.72
317	1004837.44	4329775.94	719	1007542.38	4328830.98
318	1004822.96	4329775.64	720	1007554.66	4328835.78
319	1004816.00	4329775.12	721	1007655.18	4328871.10
320	1004804.84	4329774.08	722	1007779.52	4328902.14
321	1004791.10	4329772.12	723	1007789.28	4328904.82
322	1004778.06	4329769.50	724	1008022.78	4328979.72
323	1004768.12	4329767.12	725	1008026.60	4328981.30
324	1004761.68	4329765.58	726	1008028.22	4328983.22
325	1004750.38	4329762.24	727	1008064.96	4329023.60
326	1004745.88	4329760.90	728	1008071.98	4329030.36
327	1004741.40	4329759.44	729	1008079.38	4329036.98

328	1004726.72	4329754.24	730	1008092.44	4329046.94
329	1004696.36	4329742.68	731	1008140.00	4329077.80
330	1004521.68	4329677.28	732	1008146.14	4329081.44
331	1004508.92	4329672.36	733	1008145.66	4329087.20
332	1004459.42	4329652.64	734	1008144.70	4329107.94
333	1004362.22	4329615.38	735	1008144.52	4329112.56
334	1004362.20	4329615.38	736	1008144.34	4329116.14
335	1004362.20	4329615.36	737	1008280.18	4329267.22
336	1004362.18	4329615.36	738	1008281.78	4329271.02
337	1004308.40	4329594.06	739	1008292.18	4329319.40
338	1004308.38	4329594.06	740	1008294.68	4329329.82
339	1004271.40	4329578.84	741	1008315.72	4329398.42
340	1004266.90	4329577.34	742	1008317.68	4329405.60
341	1004091.88	4329509.74	743	1008325.16	4329437.12
342	1004060.40	4329498.02	744	1008409.32	4329439.76
343	1004045.42	4329492.32	745	1008421.54	4329440.54
344	1004030.58	4329482.12	746	1008420.36	4329468.24
345	1004018.96	4329470.40	747	1008351.68	4329468.02
346	1004013.32	4329455.46	748	1008352.90	4329485.90
347	1004010.94	4329445.06	749	1008354.04	4329512.12
348	1004008.96	4329415.52	750	1008368.26	4329569.82
349	1004007.60	4329363.30	751	1008368.24	4329585.74
350	1004007.10	4329332.98	752	1008400.60	4329586.84
351	1004006.80	4329309.66	753	1008400.44	4329590.62
352	1004006.70	4329290.30	754	1008399.18	4329618.44
353	1004007.66	4329269.32	755	1008340.38	4329615.66
354	1004010.18	4329251.60	756	1008340.50	4329585.78
355	1004014.58	4329238.84	757	1008339.84	4329574.44
356	1004019.38	4329227.92	758	1008308.02	4329521.32
357	1004047.82	4329183.44	759	1008309.96	4329515.72
358	1004078.42	4329135.00	760	1008314.30	4329507.96
359	1004117.60	4329078.72	761	1008322.10	4329495.02
360	1004177.34	4328988.42	762	1008310.80	4329481.98
361	1004217.10	4328930.74	763	1008300.00	4329466.84
362	1004224.88	4328918.90	764	1008285.98	4329417.88
363	1004250.56	4328880.82	765	1008273.14	4329377.56
364	1004260.62	4328859.00	766	1008256.88	4329323.56
365	1004265.36	4328840.30	767	1008249.14	4329299.30
366	1004269.40	4328818.54	768	1008245.52	4329288.78
367	1004273.70	4328780.12	769	1008241.36	4329279.24
368	1004277.34	4328731.64	770	1008235.22	4329267.50
369	1004279.24	4328710.62	771	1008230.02	4329259.06
370	1004286.06	4328622.72	772	1008115.20	4329130.92
371	1004290.52	4328561.06	773	1008099.44	4329114.52
372	1004295.14	4328503.42	774	1008069.74	4329081.54
373	1004297.94	4328466.28	775	1008055.56	4329064.22
374	1004299.16	4328452.56	776	1008032.78	4329035.66
375	1004302.32	4328431.72	777	1008007.22	4329008.30
376	1004305.40	4328417.32	778	1007778.20	4328934.74
377	1004308.28	4328405.32	779	1007655.02	4328903.74
378	1004311.46	4328393.78	780	1007644.12	4328900.72
379	1004315.64	4328381.16	781	1007637.00	4328898.36
380	1004326.48	4328350.76	782	1007541.96	4328865.42
381	1004333.92	4328328.82	783	1007531.18	4328861.24
382	1004339.00	4328313.40	784	1007508.76	4328853.42
383	1004344.68	4328296.38	785	1007465.92	4328836.22
384	1004352.52	4328276.04	786	1007448.90	4328826.02
385	1004357.72	4328264.08	787	1007428.40	4328810.30
386	1004365.24	4328247.52	788	1007371.52	4328728.08
387	1004372.56	4328233.02	789	1007361.84	4328721.04
388	1004377.42	4328224.36	790	1007347.60	4328725.62
389	1004385.24	4328211.68	791	1007328.14	4328765.70
390	1004391.12	4328203.16	792	1007313.68	4328777.94
391	1004402.40	4328188.20	793	1007304.42	4328786.40
392	1004409.50	4328179.34	794	1007295.74	4328795.36
393	1004419.14	4328168.74	795	1007290.24	4328801.58

394	1004426.08	4328161.98	796	1007077.66	4329059.18
395	1004435.22	4328154.02	797	1006319.66	4329962.10
396	1004445.64	4328146.64	798	1006342.74	4329981.50
397	1004457.62	4328139.80	799	1006304.04	4330027.42
398	1004475.68	4328132.06	800	1006300.58	4330024.58
399	1004491.44	4328126.72	801	1006294.34	4330022.30
400	1004503.60	4328123.30	802	1006274.18	4330015.04
401	1004524.70	4328120.18	803	1006263.22	4330011.14
402	1004542.72	4328120.18	804	1006255.36	4330005.78

Ханты-Мансийский автономный округ — Югра

Губернатор

Проект межевания территории для размещения линейного объекта регионального значения Ханты-Мансийского автономного округа-Югры «Реконструкция, строительство трубопроводов Нивагальского месторождения. Программа реконструкции 2016-2017 годов».
Землепользователь ООО «ЛУКОЙЛ-Западная Сибирь»
ТПП «Лангепаснефтегаз»
Масштаб 1:1500

Приложение 2
к постановлению Правительства
Ханты-Мансийского
автономного округа – Югры
от 20 ноября 2015 года № 418-п

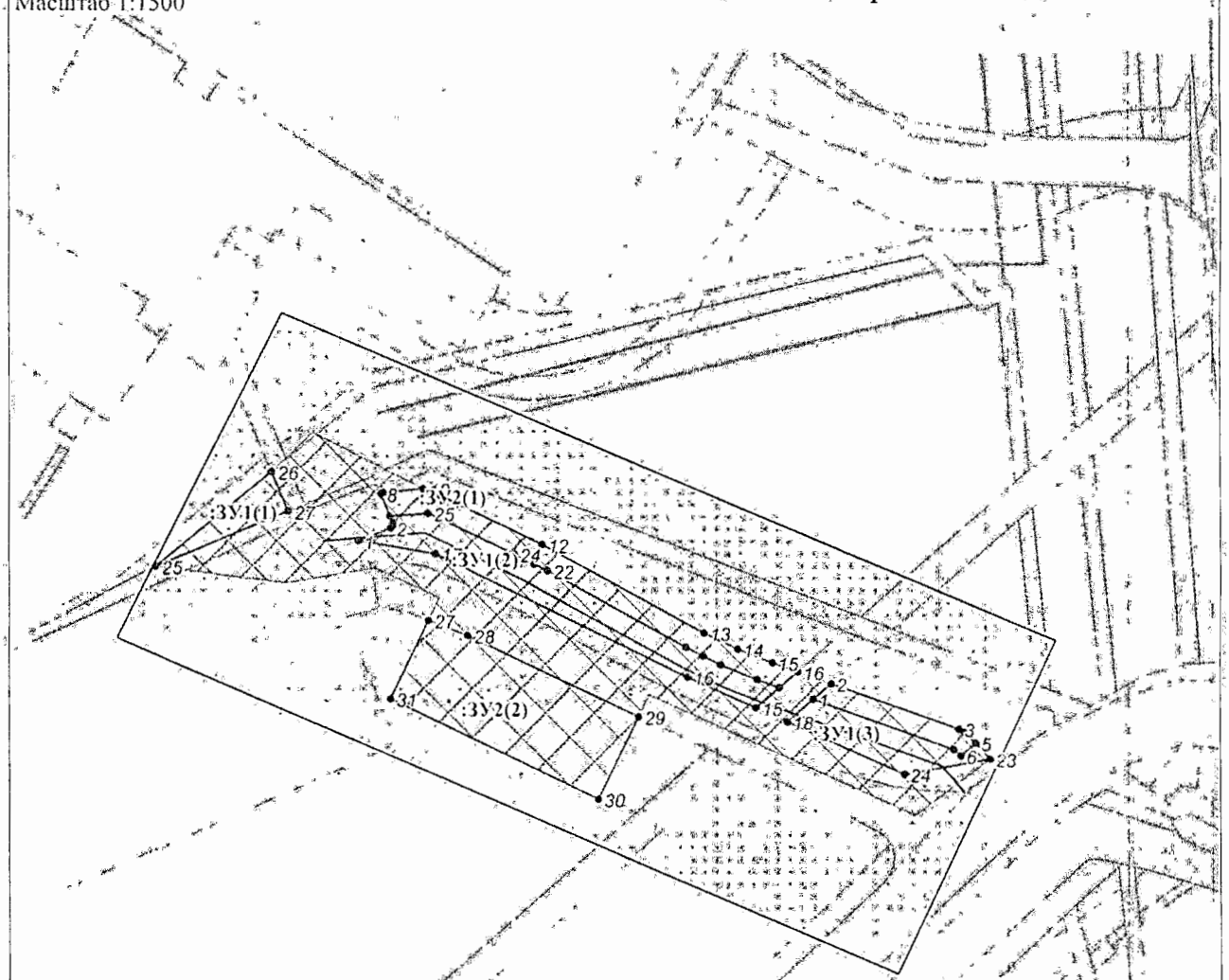

Схема размещения листов

Условные обозначения:

- граница зоны размещения обьектов (красные линии)
- граница ранее отведенных земельных участков
- охранная зона проектируемых трубопроводов
- 43 - номер точки поворота границы зоны планируемого размещения объектов
- :ЗУ1 - номер формируемого земельного участка
- :ЗУ1(1) - номер контура формируемого земельного участка

Лист 1 из 26

Проект межевания территории для размещения линейного объекта регионального значения Ханты-Мансийского автономного округа-Югры «Реконструкция, строительство трубопроводов Нивагальского месторождения. Программа реконструкции 2016-2017 годов»
Землепользователь ООО «ЛУКОЙЛ-Западная Сибирь»
ТПП «Лангепаснефтегаз»
Масштаб 1:1500

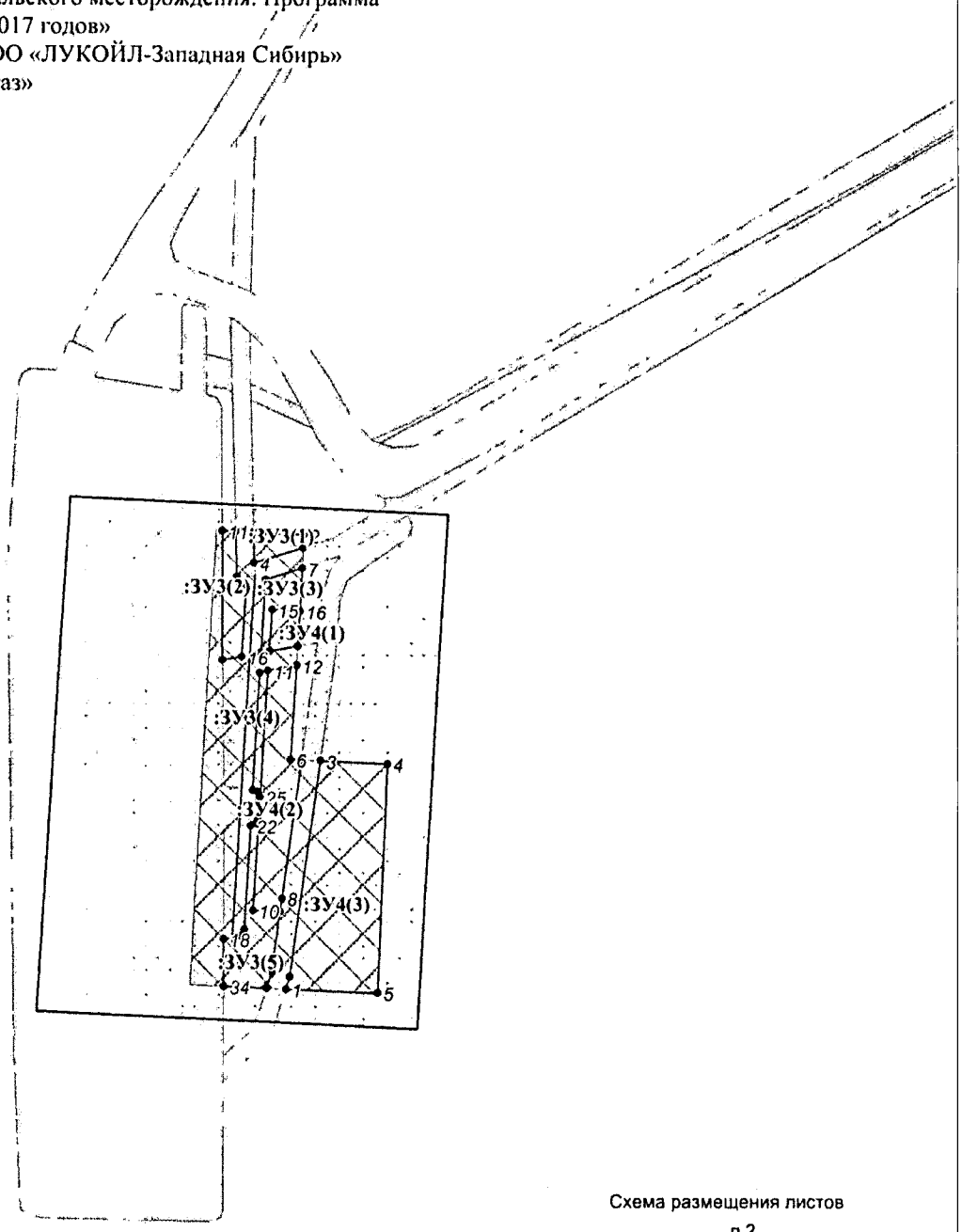

Схема размещения листов

Условные обозначения:

- *граница зоны размещения обьектов (красные линии)*
- *граница ранее отведенных земельных участков*
- *охранная зона проектируемых трубопроводов*
- • 43 — *номер точки поворота границы зоны планируемого размещения объектов*
- :ЗУ1 — *номер формируемого земельного участка*
- :ЗУ1(1) — *номер контура формируемого земельного участка*

Лист 2 из 26

Проект межевания территории для размещения линейного объекта регионального значения Ханты-Мансийского автономного округа-Югры «Реконструкция, строительство трубопроводов Нивагальского месторождения. Программа реконструкции 2016-2017 годов»

Землепользователь ООО «ЛУКОЙЛ-Западная Сибирь»

ТПП «Лангепаснефтегаз»

Масштаб 1:3000

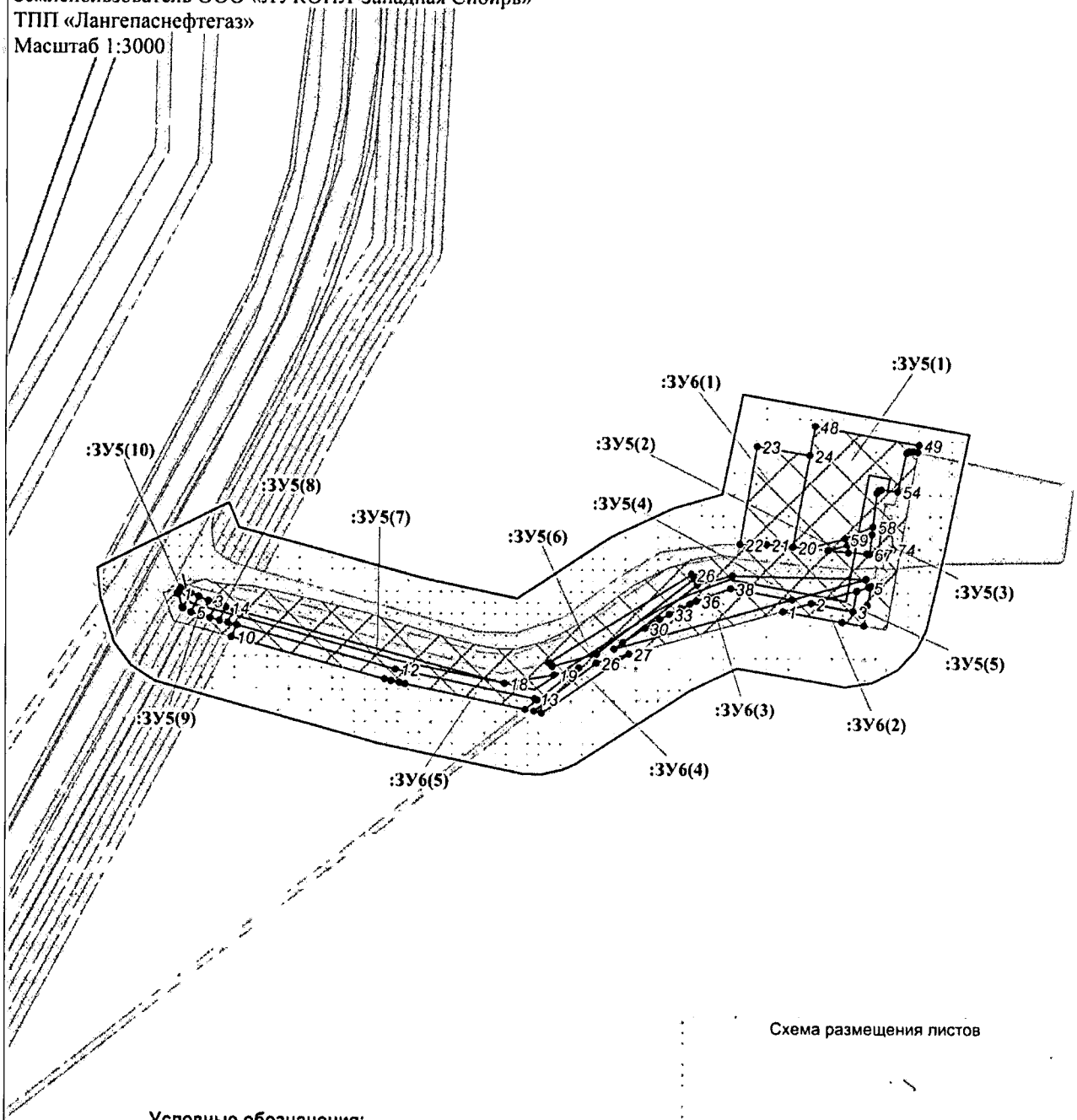

Схема размещения листов

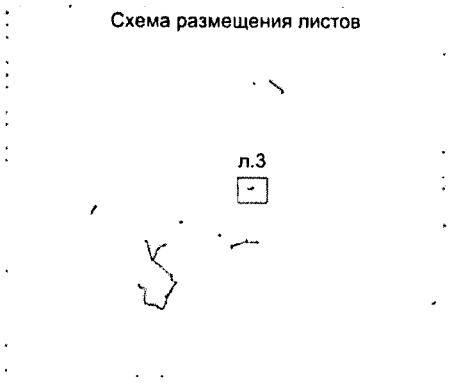

Условные обозначения:

- *граница зоны размещения объектов (красные линии)*
- *граница ранее отведенных земельных участков*
- *охранная зона проектируемых трубопроводов*
- • 43 — *номер точки поворота границы зоны планируемого размещения объектов*
- :ЗУ1 — *номер формируемого земельного участка*
- :ЗУ1(1) — *номер контура формируемого земельного участка*

Лист 3 из 26

Проект межевания территории для размещения линейного объекта регионального значения Ханты-Мансийского автономного округа-Югры «Реконструкция, строительство трубопроводов Нивагальского месторождения. Программа реконструкции 2016-2017 годов»
Землепользователь ООО «ЛУКОЙЛ-Западная Сибирь»
ТПП «Лангепаснефтегаз»
Масштаб 1:3000

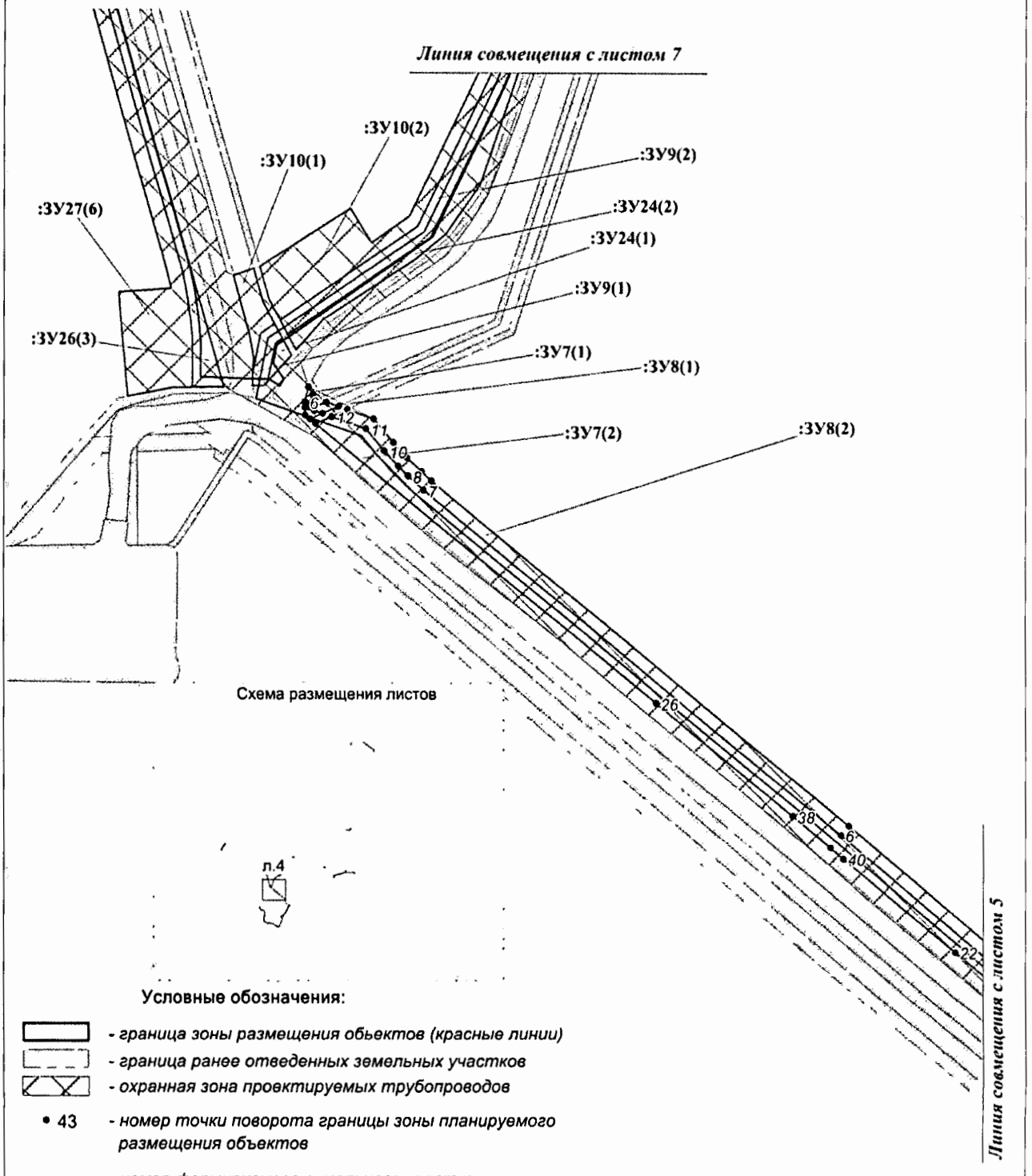

Условные обозначения:

- *граница зоны размещения обьектов (красные линии)*
- *граница ранее отведенных земельных участков*
- *охранная зона провектируемых трубопроводов*
- • 43 — *номер точки поворота границы зоны планируемого размещения объектов*
- :ЗУ1 — *номер формируемого земельного участка*
- :ЗУ1(1) — *номер контура формируемого земельного участка*

Лист 4 из 26

Проект межевания территории для размещения линейного объекта регионального значения Ханты-Мансийского автономного округа-Югры «Реконструкция, строительство трубопроводов Нивагальского месторождения. Программа реконструкции 2016-2017 годов»
Землепользователь ООО «ЛУКОЙЛ-Западная Сибирь»
ТПП «Лангепаснефтегаз»
Масштаб 1:3000

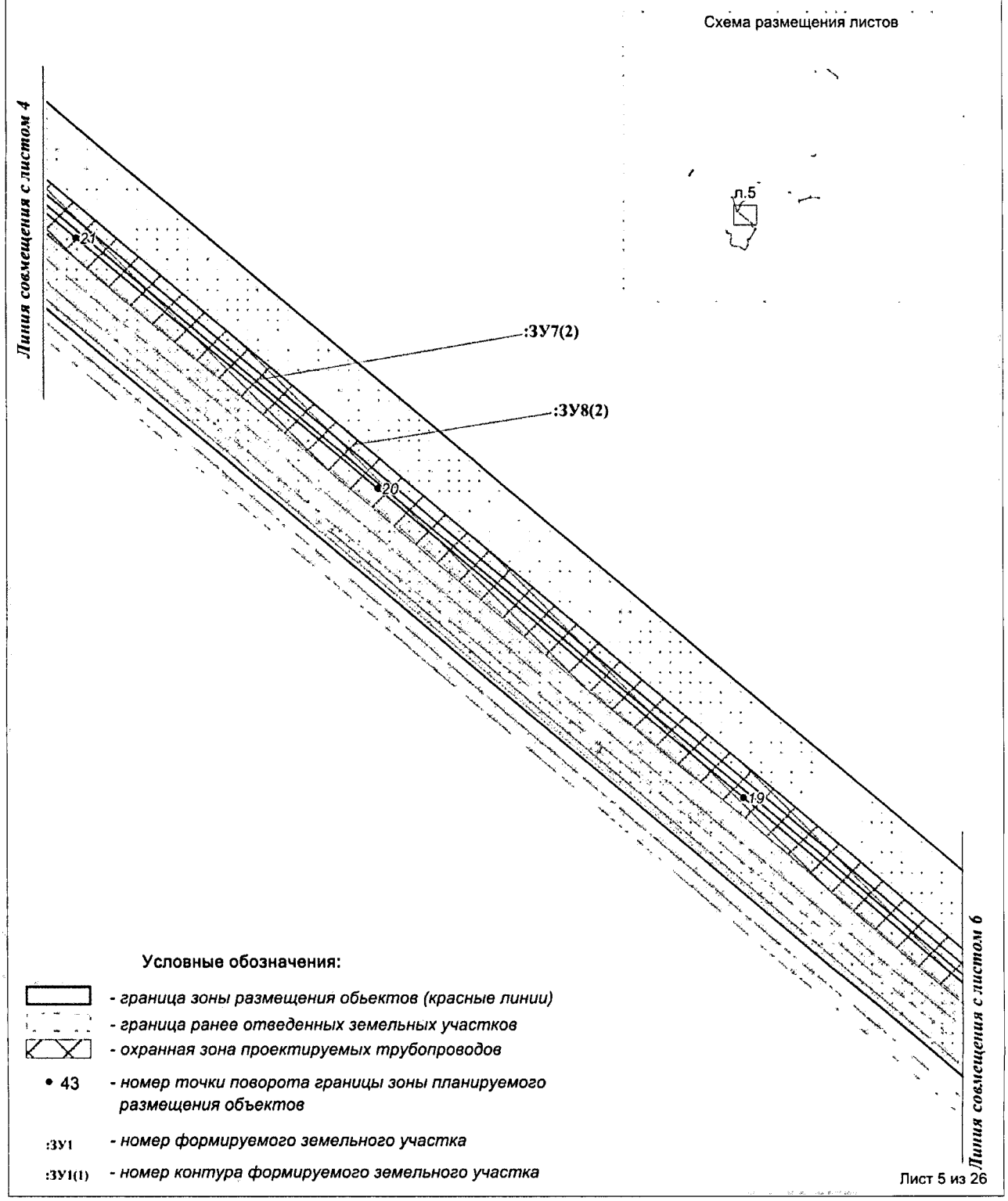

Лист 5 из 26

Проект межевания территории для размещения линейного объекта регионального значения Ханты-Мансийского автономного округа-Югры «Реконструкция, строительство трубопроводов Нивагальского месторождения. Программа реконструкции 2016-2017 годов»
Землепользователь ООО «ЛУКОЙЛ-Западная Сибирь»
ТПП «Лангепаснефтегаз»
Масштаб 1:3000

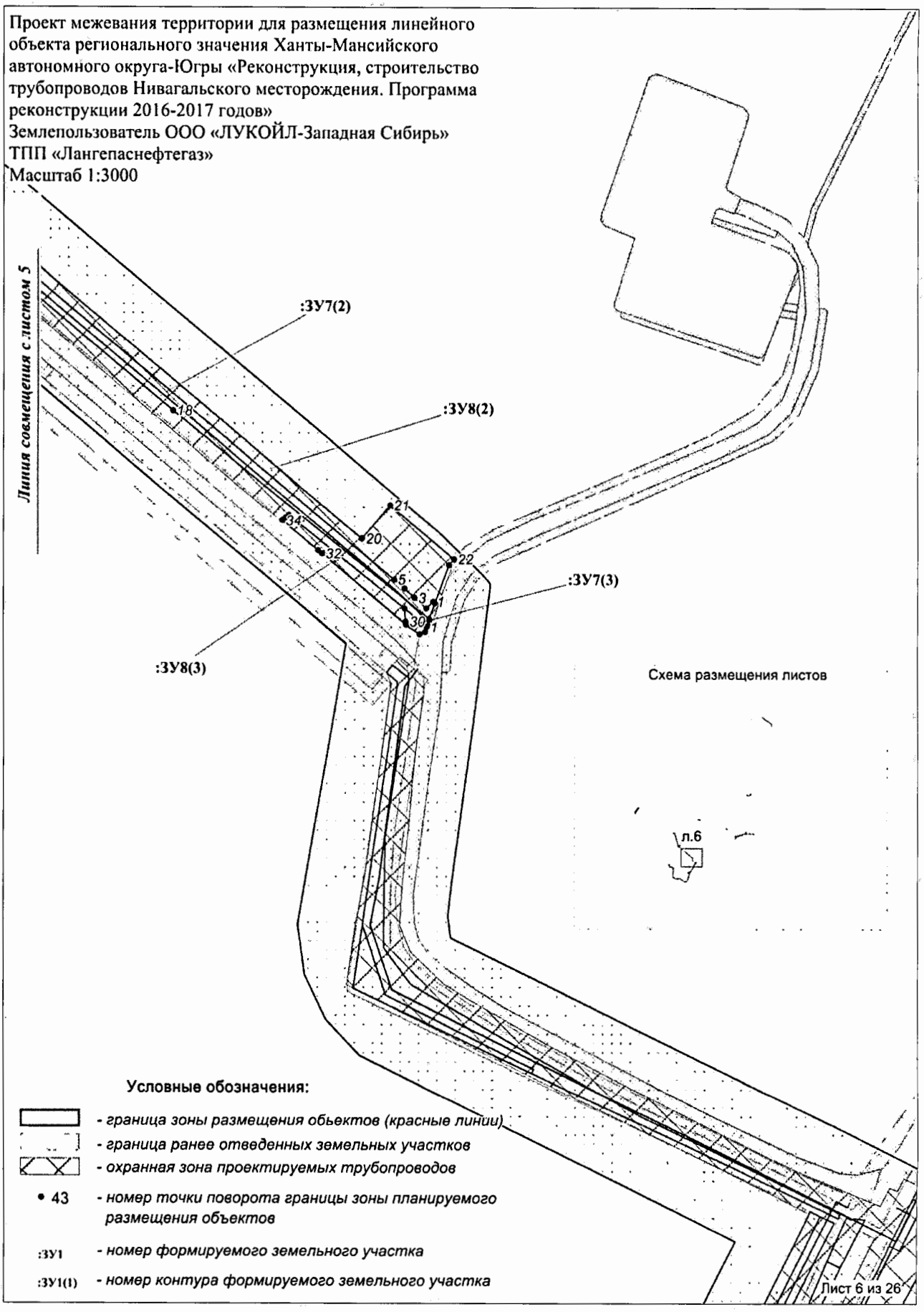

Проект межевания территории для размещения линейного объекта регионального значения Ханты-Мансийского автономного округа-Югры «Реконструкция, строительство трубопроводов Нивагальского месторождения. Программа реконструкции 2016-2017 годов»
Землепользователь ООО «ЛУКОЙЛ-Западная Сибирь»
ТПП «Лангепаснефтегаз»
Масштаб 1:3000

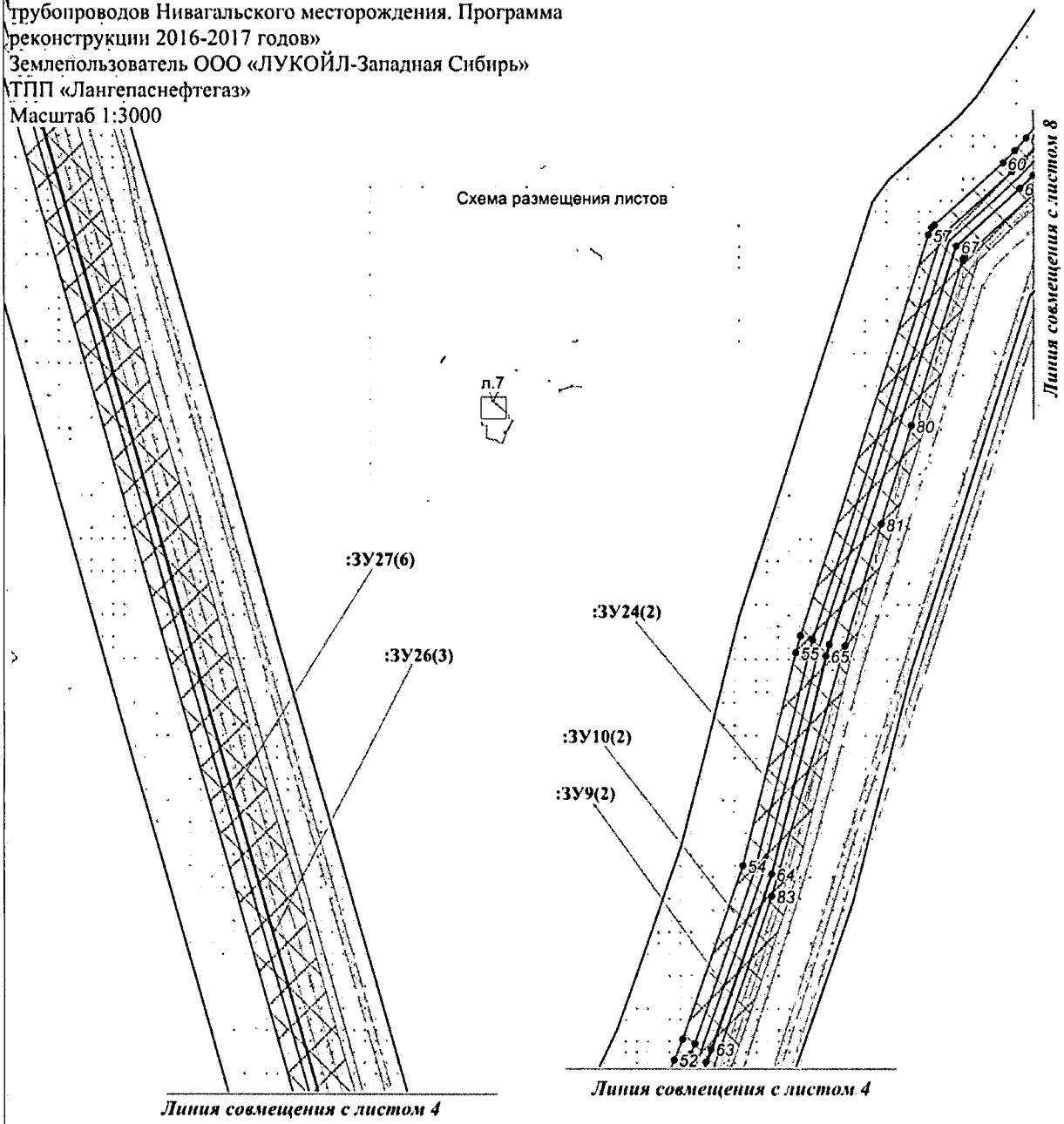

Условные обозначения:

- *граница зоны размещения обьектов (красные линии)*
- *граница ранее отведенных земельных участков*
- *охранная зона проектируемых трубопроводов*
- • 43 - *номер точки поворота границы зоны планируемого размещения объектов*
- :ЗУ1 - *номер формируемого земельного участка*
- :ЗУ1(1) - *номер контура формируемого земельного участка*

Проект межевания территории для размещения линейного объекта регионального значения Ханты-Мансийского автономного округа-Югры «Реконструкция, строительство трубопроводов Нивагальского месторождения. Программа реконструкции 2016-2017 годов»
Землепользователь ООО «ЛУКОЙЛ-Западная Сибирь»
ТПП «Лангепаснефтегаз»
Масштаб 1:3000

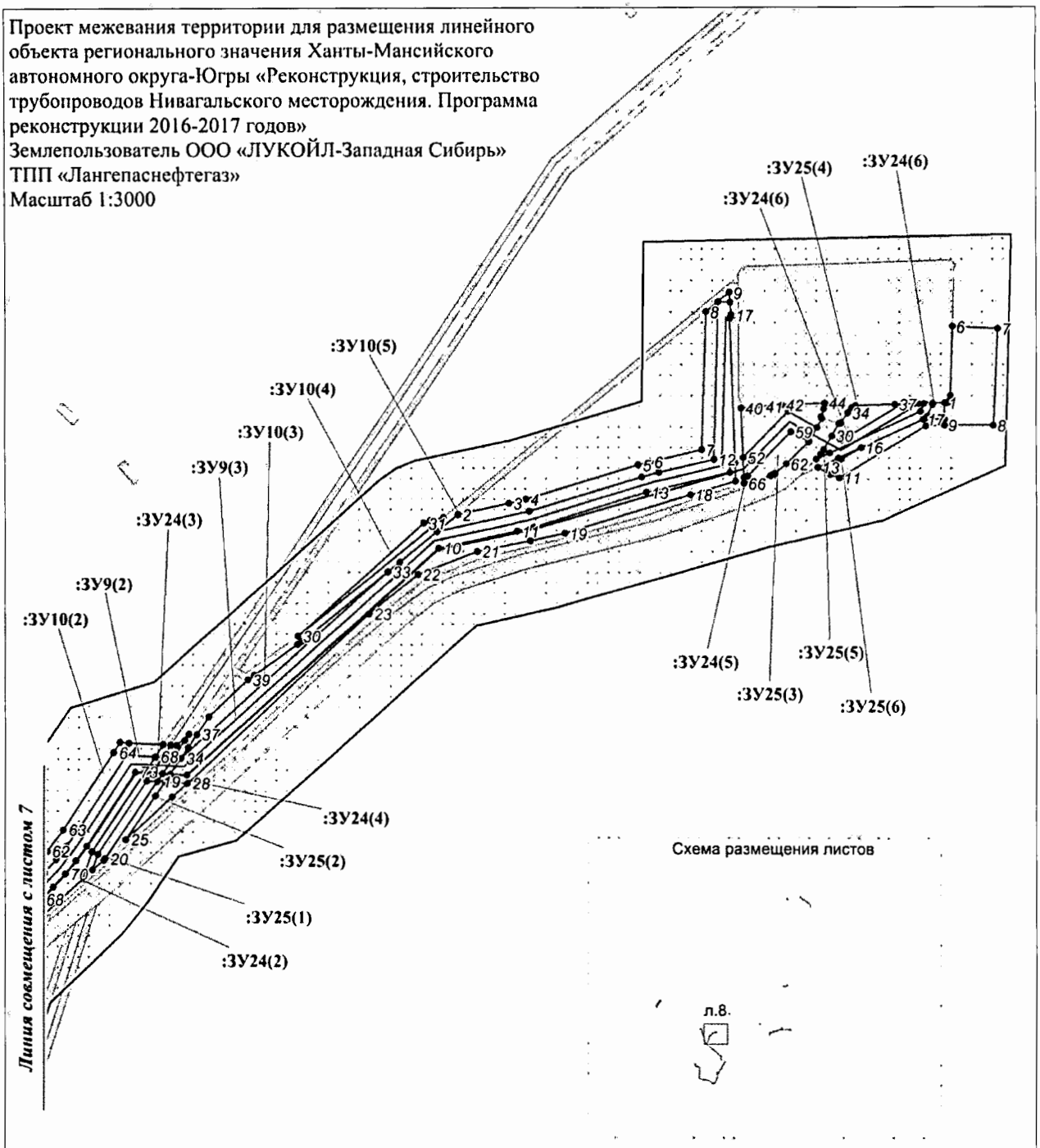

Схема размещения листов

Условные обозначения:

- *граница зоны размещения обьектов (красные линии)*
- *граница ранее отведенных земельных участков*
- *охранная зона проектируемых трубопроводов*
- • 43 *- номер точки поворота границы зоны планируемого размещения объектов*
- :ЗУ1 *- номер формируемого земельного участка*
- :ЗУ1(1) *- номер контура формируемого земельного участка*

Лист 8 из 26

Проект межевания территории для размещения линейного объекта регионального значения Ханты-Мансийского автономного округа-Югры «Реконструкция, строительство трубопроводов Нивагальского месторождения. Программа реконструкции 2016-2017 годов»
Землепользователь ООО «ЛУКОЙЛ-Западная Сибирь»
ТПП «Лангепаснефтегаз»
Масштаб 1:3000

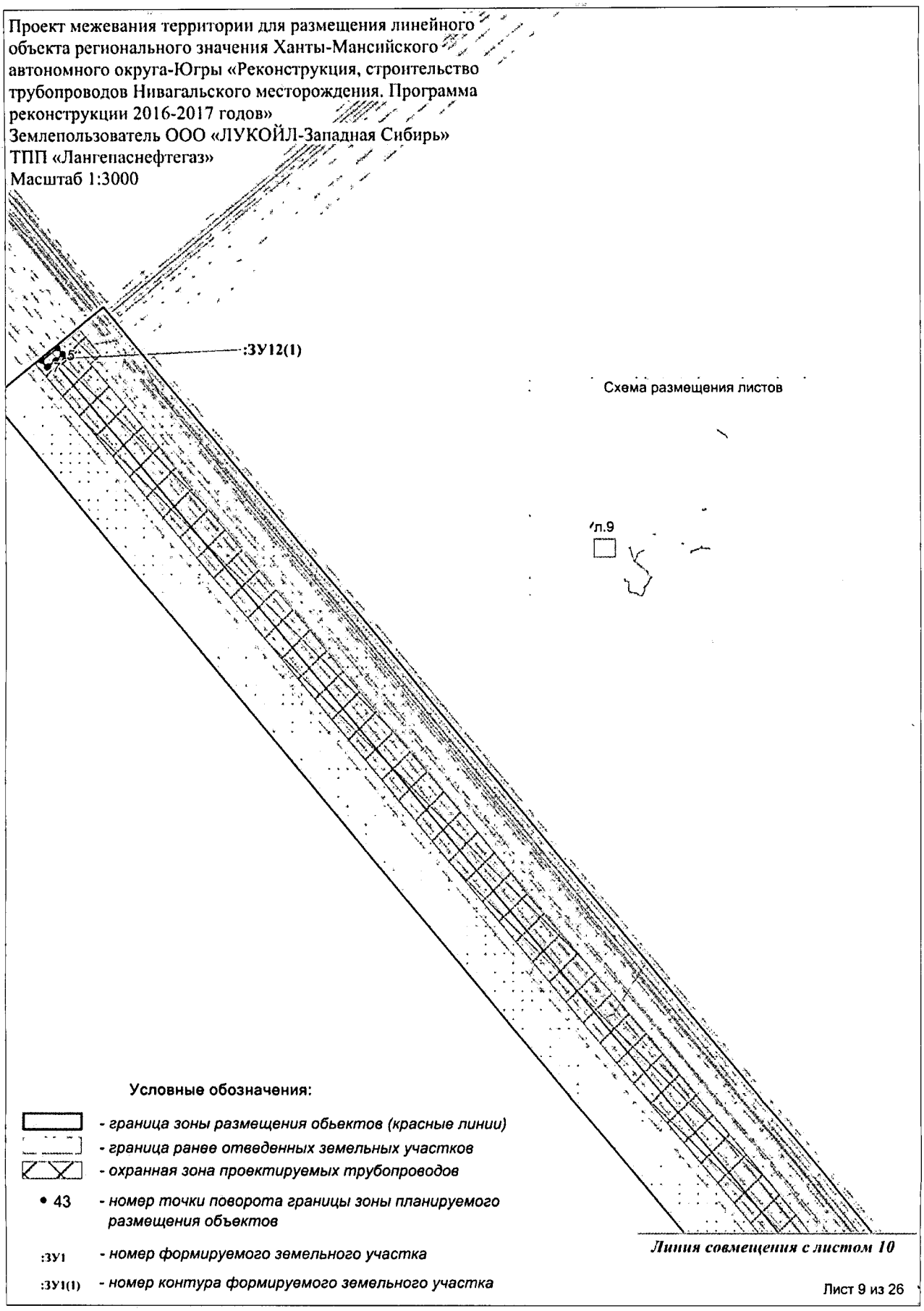

Лист 9 из 26

Проект межевания территории для размещения линейного объекта регионального значения Ханты-Мансийского автономного округа-Югры «Реконструкция, строительство трубопроводов Нивагальского месторождения. Программа реконструкции 2016-2017 годов»
Землепользователь ООО «ЛУКОЙЛ-Западная Сибирь»
ТПП «Лангепаснефтегаз»
Масштаб 1:3000

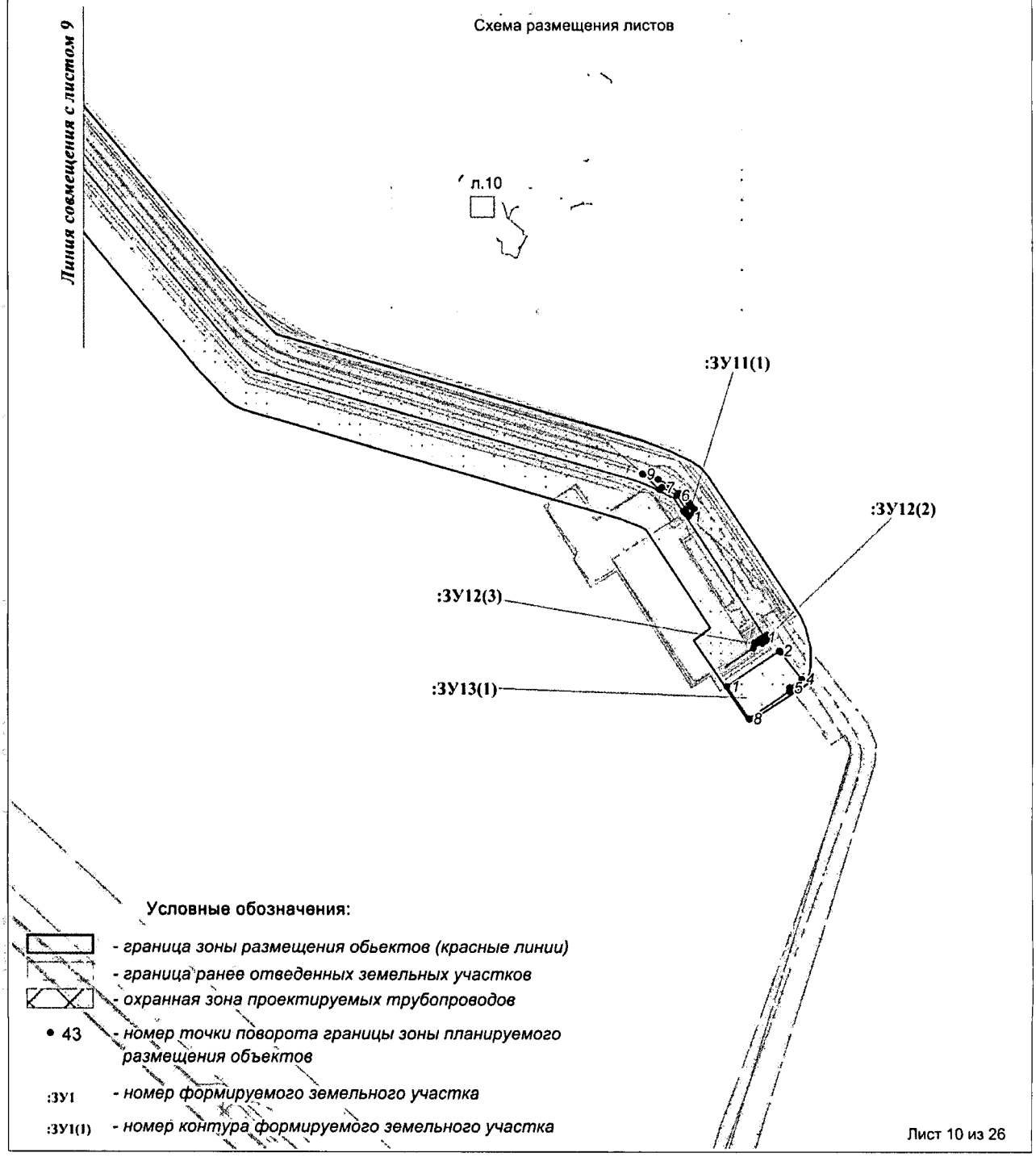

Лист 10 из 26

Проект межевания территории для размещения линейного объекта регионального значения Ханты-Мансийского автономного округа-Югры «Реконструкция, строительство трубопроводов Нивагальского месторождения. Программа реконструкции 2016-2017 годов»
Землепользователь ООО «ЛУКОЙЛ-Западная Сибирь»
ТПП «Лангепаснефтегаз»
Масштаб 1:3000

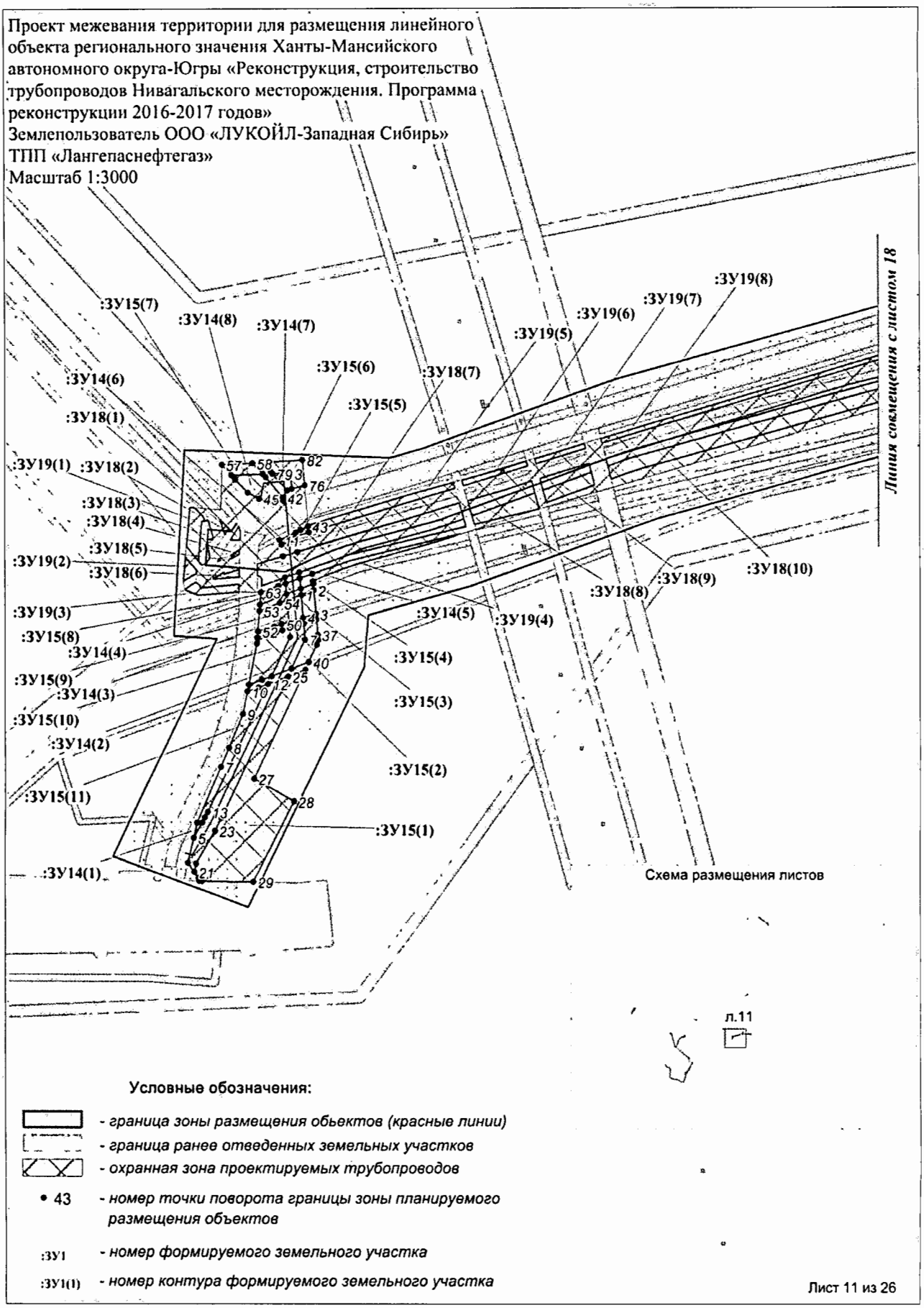

Условные обозначения:

- *граница зоны размещения обьектов (красные линии)*
- *граница ранее отведенных земельных участков*
- *охранная зона проектируемых трубопроводов*
- • 43 — *номер точки поворота границы зоны планируемого размещения объектов*
- :ЗУ1 — *номер формируемого земельного участка*
- :ЗУ1(1) — *номер контура формируемого земельного участка*

Лист 11 из 26

Проект межевания территории для размещения линейного объекта регионального значения Ханты-Мансийского автономного округа-Югры «Реконструкция, строительство трубопроводов Нивагальского месторождения. Программа реконструкции 2016-2017 годов»
Землепользователь ООО «ЛУКОЙЛ-Западная Сибирь»
ТПП «Лангепаснефтегаз»
Масштаб 1:3000

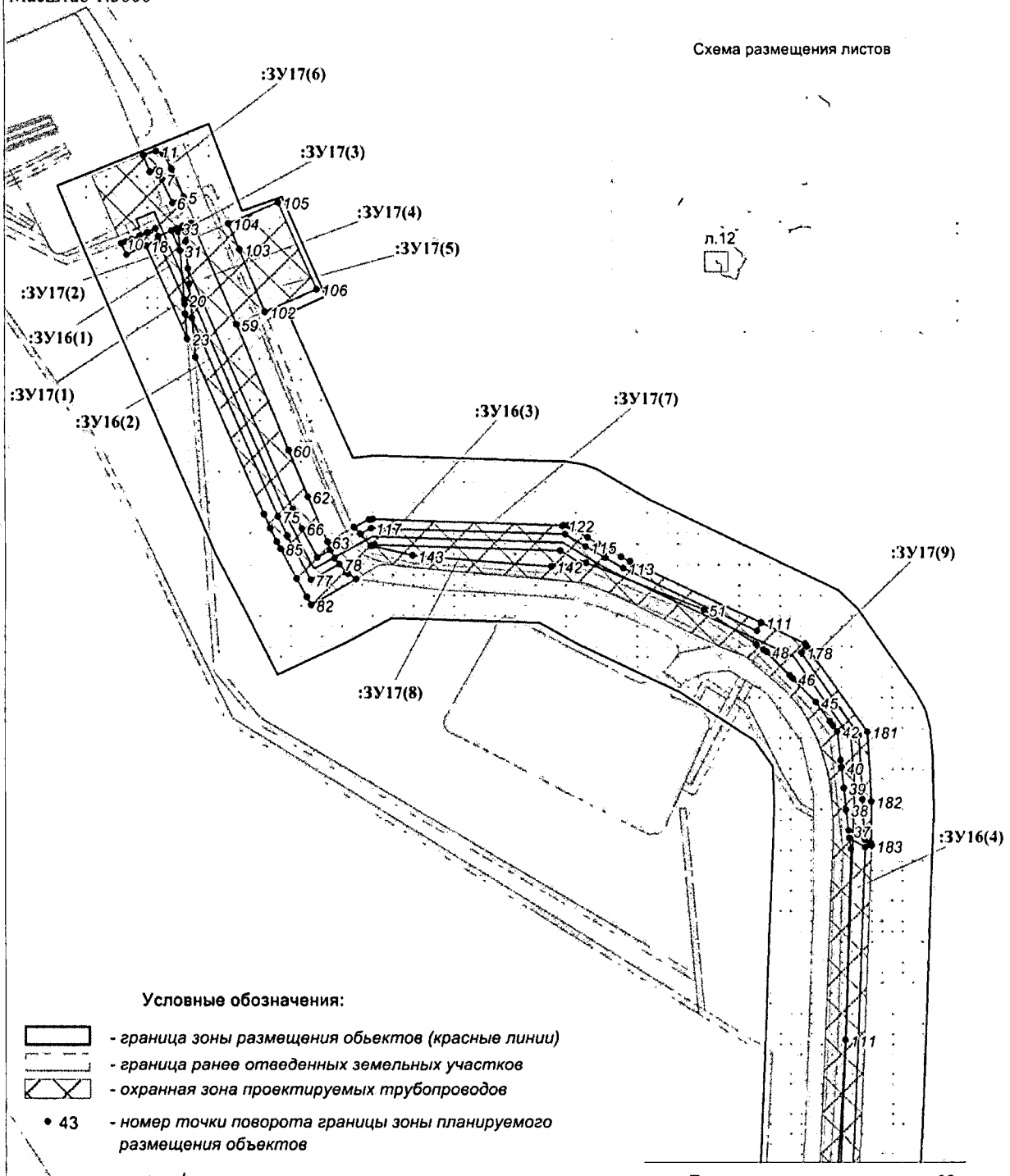

Условные обозначения:

- *граница зоны размещения обьектов (красные линии)*
- *граница ранее отведенных земельных участков*
- *охранная зона проектируемых трубопроводов*
- • 43 — *номер точки поворота границы зоны планируемого размещения объектов*
- :ЗУ1 — *номер формируемого земельного участка*
- :ЗУ1(1) — *номер контура формируемого земельного участка*

Линия совмещения с листом 13

Лист 12 из 26

Проект межевания территории для размещения линейного объекта регионального значения Ханты-Мансийского автономного округа-Югры «Реконструкция, строительство трубопроводов Нивагальского месторождения. Программа реконструкции 2016-2017 годов»
Землепользователь ООО «ЛУКОЙЛ-Западная Сибирь»
ТПП «Лангепаснефтегаз»
Масштаб 1:3000

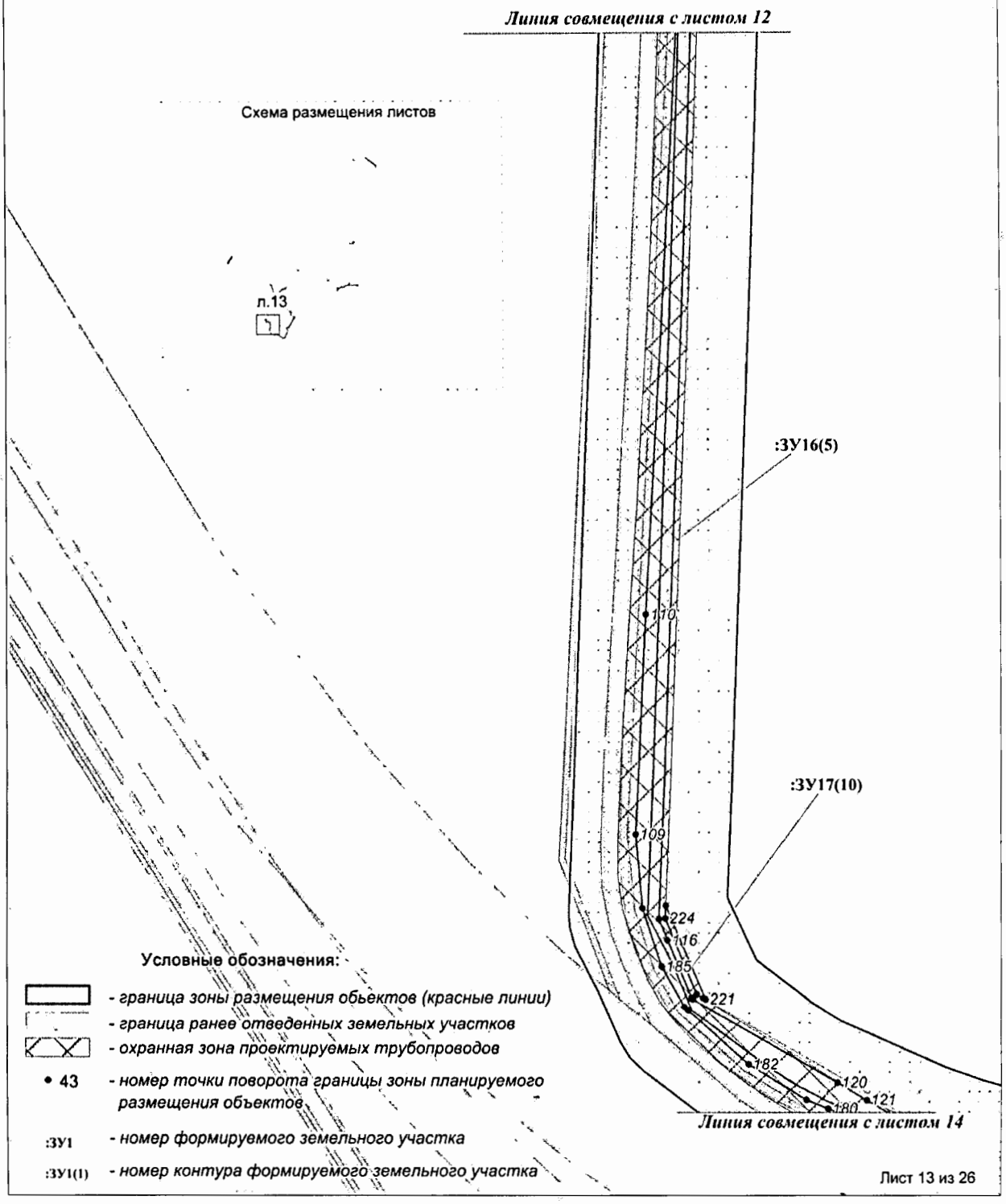

Проект межевания территории для размещения линейного объекта регионального значения Ханты-Мансийского автономного округа-Югры «Реконструкция, строительство трубопроводов Нивагальского месторождения. Программа реконструкции 2016-2017 годов»
Землепользователь ООО «ЛУКОЙЛ-Западная Сибирь»
ТПП «Лангепаснефтегаз»
Масштаб 1:3000

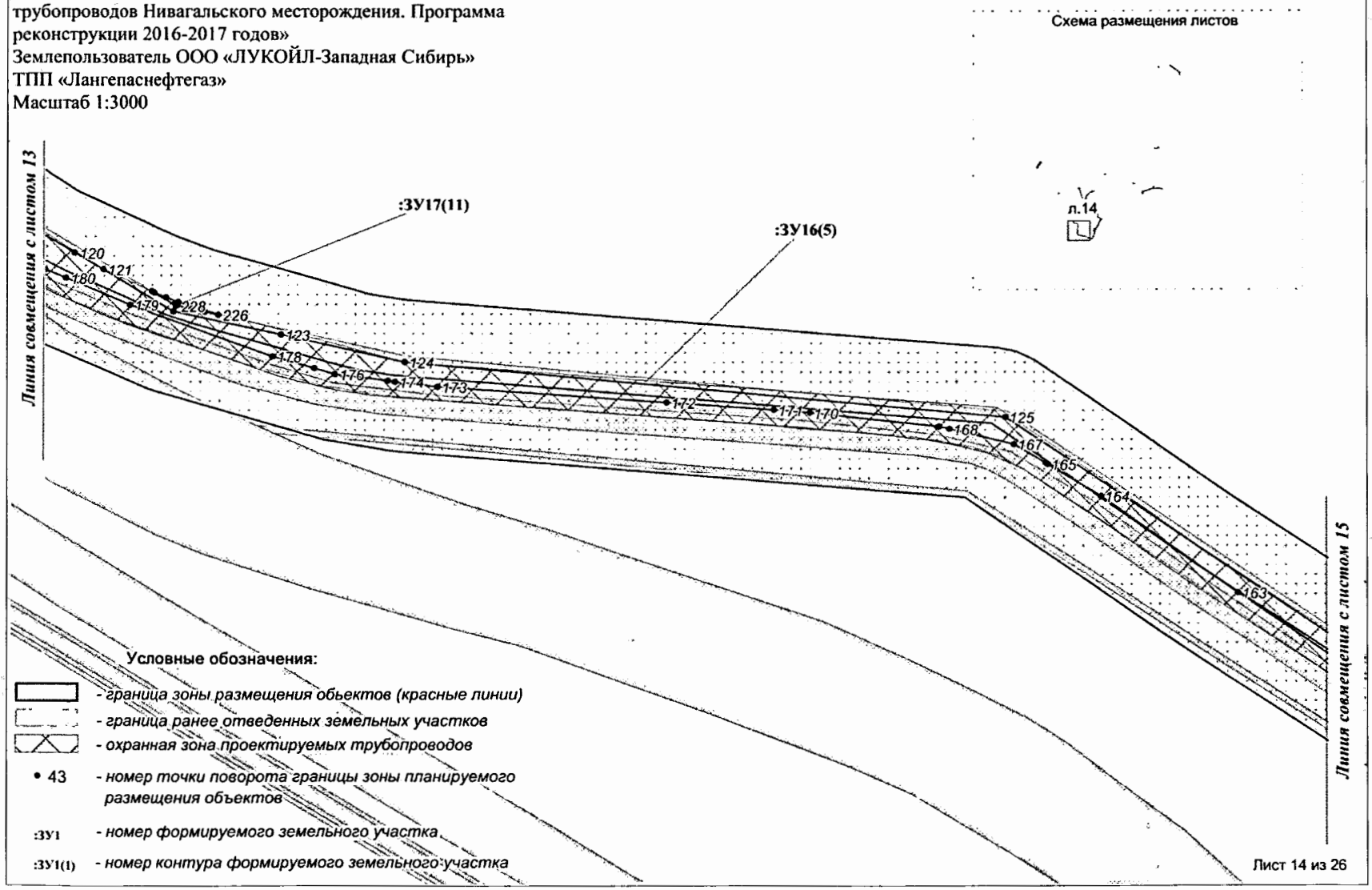

Проект межевания территории для размещения линейного объекта регионального значения Ханты-Мансийского автономного округа-Югры «Реконструкция, строительство трубопроводов Нивагальского месторождения. Программа реконструкции 2016-2017 годов»
Землепользователь ООО «ЛУКОЙЛ-Западная Сибирь»
ТПП «Лангепаснефтегаз»
Масштаб 1:3000

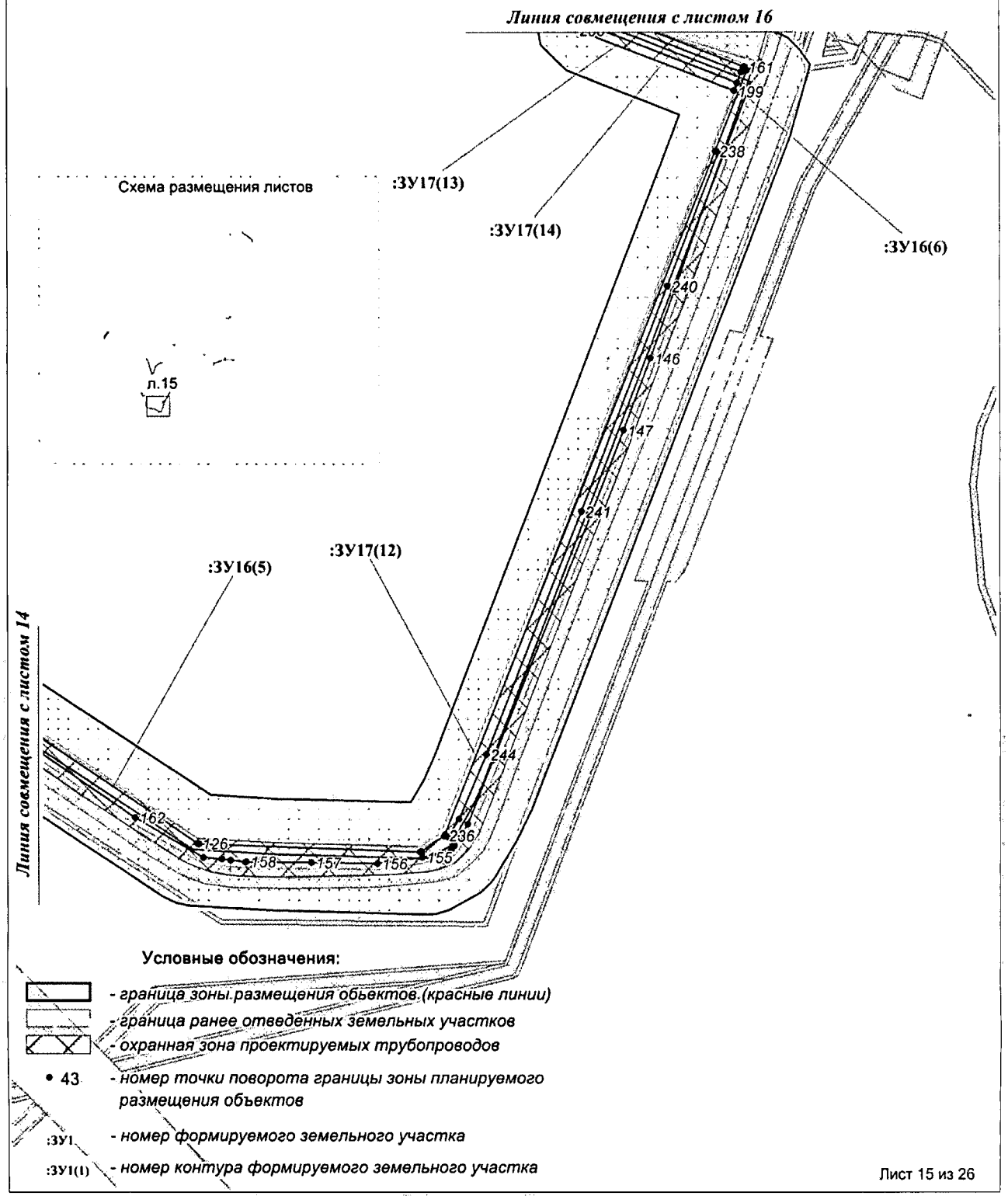

Условные обозначения:

- *граница зоны размещения объектов (красные линии)*
- *граница ранее отведенных земельных участков*
- *охранная зона проектируемых трубопроводов*
- • 43 - *номер точки поворота границы зоны планируемого размещения объектов*
- :ЗУ1 - *номер формируемого земельного участка*
- :ЗУ1(1) - *номер контура формируемого земельного участка*

Лист 15 из 26

Проект межевания территории для размещения линейного объекта регионального значения Ханты-Мансийского автономного округа-Югры «Реконструкция, строительство трубопроводов Нивагальского месторождения. Программа реконструкции 2016-2017 годов»
Землепользователь ООО «ЛУКОЙЛ-Западная Сибирь»
ТПП «Лангепаснефтегаз»
Масштаб 1:3000

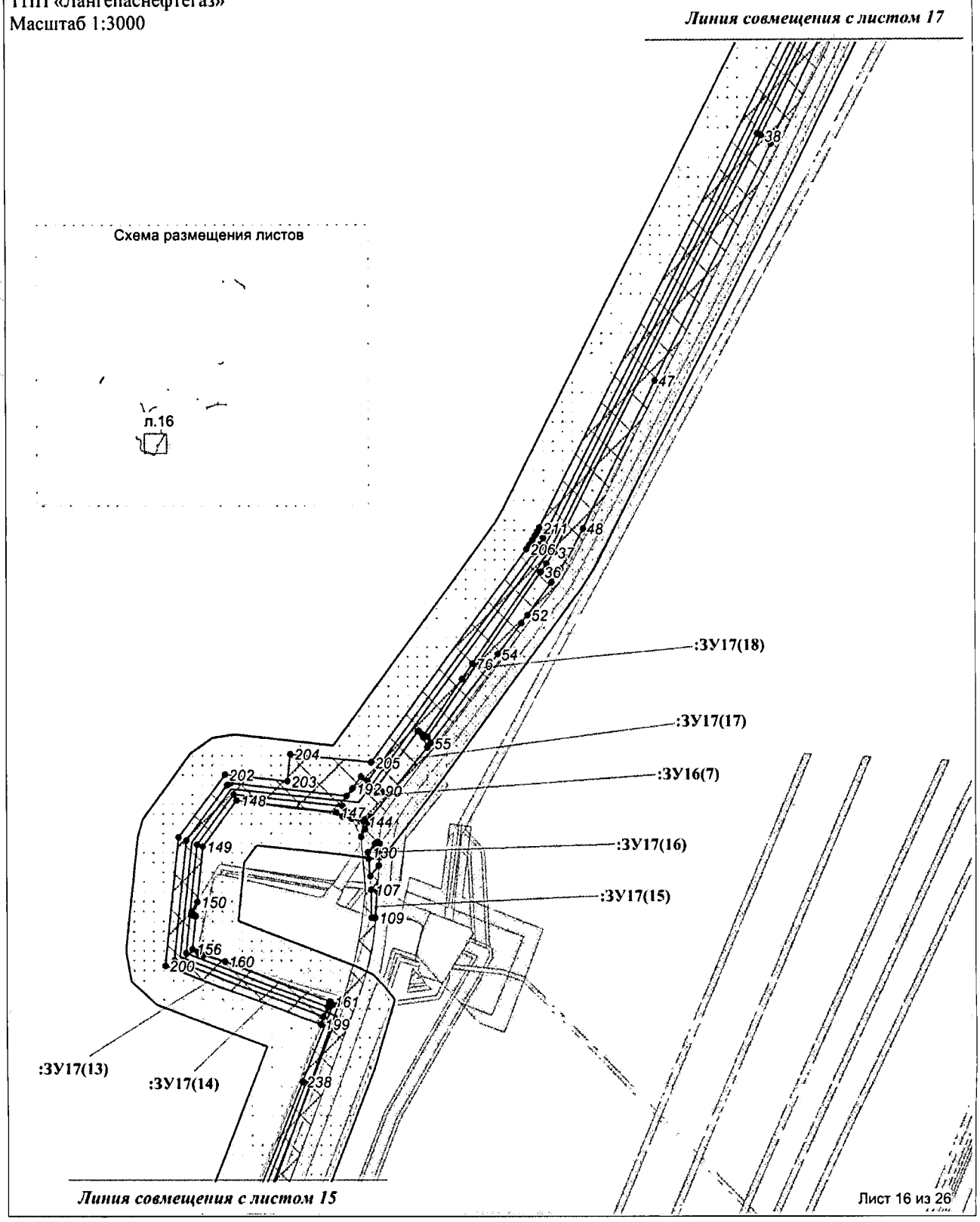

Проект межевания территории для размещения линейного объекта регионального значения Ханты-Мансийского автономного округа-Югры «Реконструкция, строительство трубопроводов Нивагальского месторождения. Программа реконструкции 2016-2017 годов»
Землепользователь ООО «ЛУКОЙЛ-Западная Сибирь»
ТПП «Лангепаснефтегаз»
Масштаб 1:3000

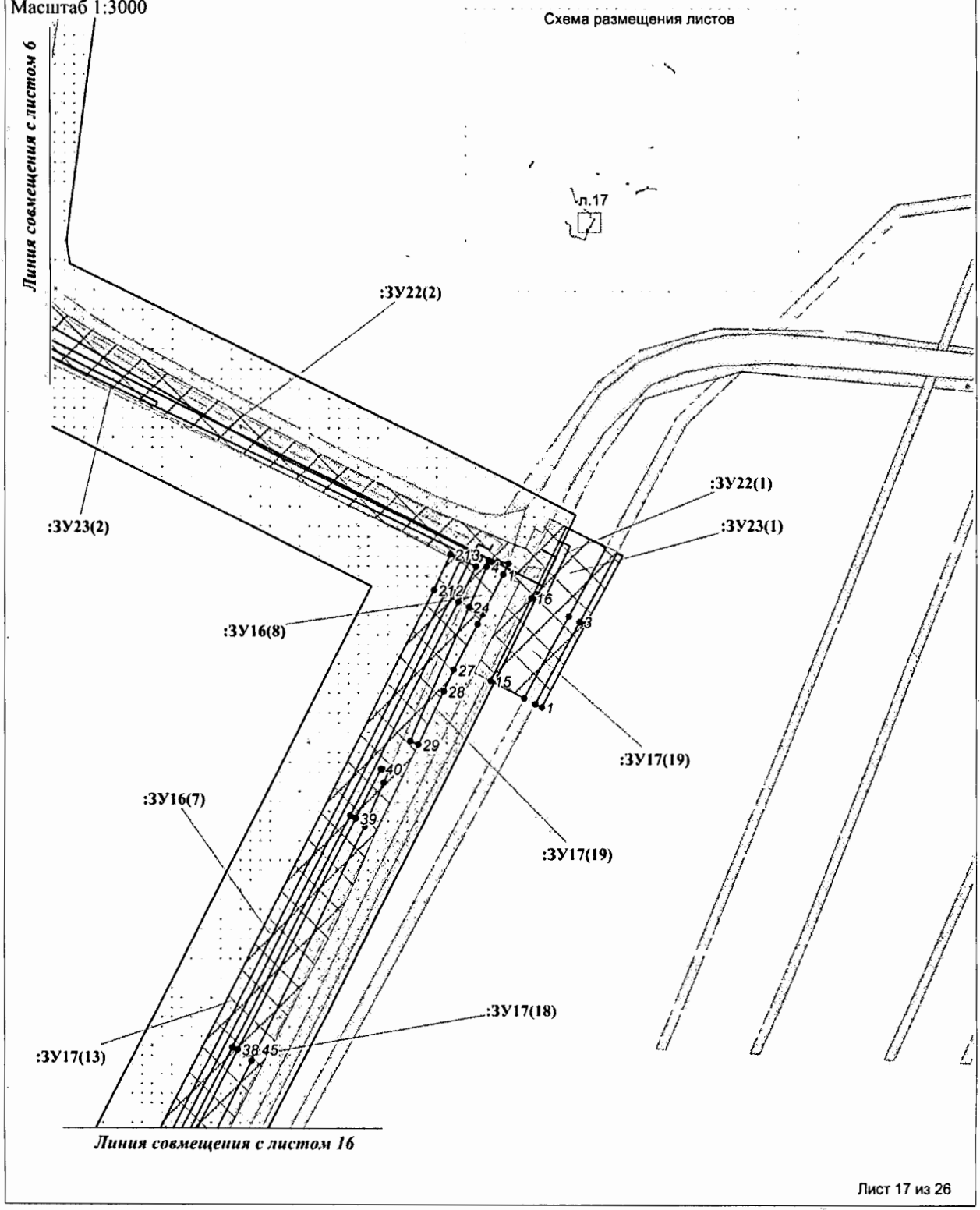

Проект межевания территории для размещения линейного объекта регионального значения Ханты-Мансийского автономного округа-Югры «Реконструкция, строительство трубопроводов Нивагальского месторождения. Программа реконструкции 2016-2017 годов»
Землепользователь ООО «ЛУКОЙЛ-Западная Сибирь»
ТПП «Лангепаснефтегаз»
Масштаб 1:3000

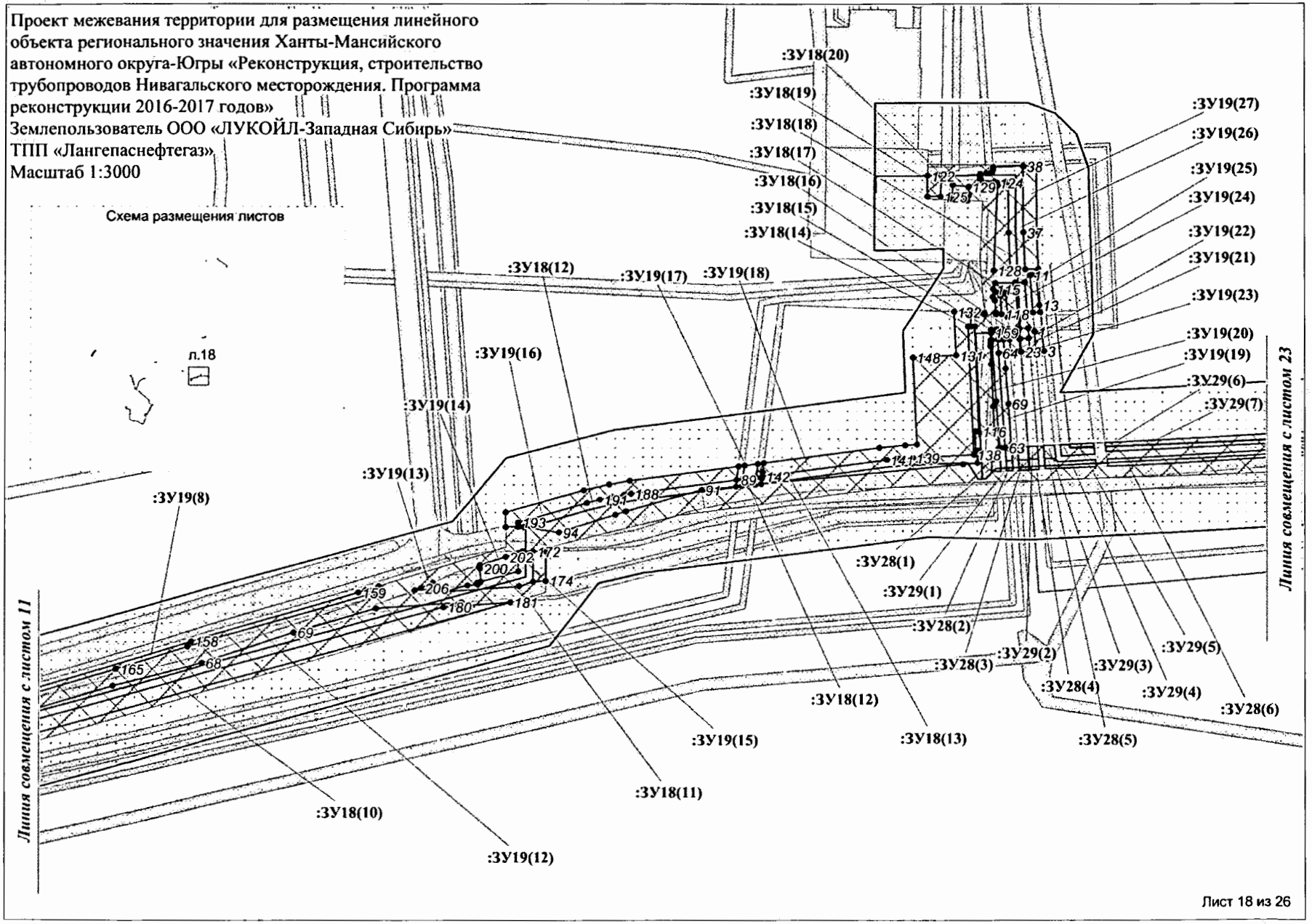

Лист 18 из 26

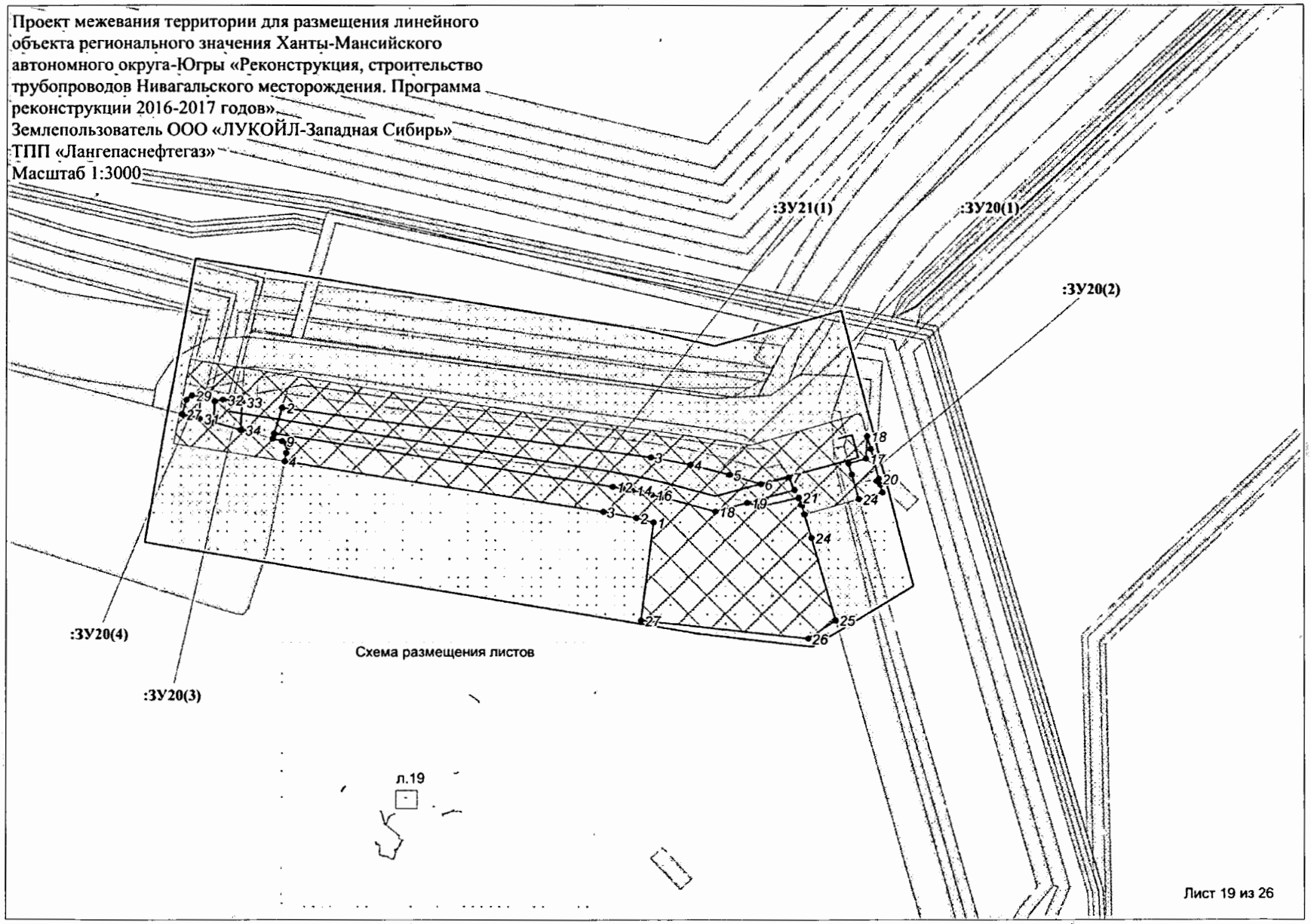
Проект межевания территории для размещения линейного объекта регионального значения Ханты-Мансийского автономного округа-Югры «Реконструкция, строительство трубопроводов Нивагальского месторождения. Программа реконструкции 2016-2017 годов»
Землепользователь ООО «ЛУКОЙЛ-Западная Сибирь»
ТПП «Лангепаснефтегаз»
Масштаб 1:3000
:ЗУ21(1)
:ЗУ20(1)
:ЗУ20(2)
:ЗУ20(4)
:ЗУ20(3)
Схема размещения листов
л.19
Лист 19 из 26

Проект межевания территории для размещения линейного объекта регионального значения Ханты-Мансийского автономного округа-Югры «Реконструкция, строительство трубопроводов Нивагальского месторождения. Программа реконструкции 2016-2017 годов»
Землепользователь ООО «ЛУКОЙЛ-Западная Сибирь»
ТПП «Лангепаснефтегаз»
Масштаб 1:3000

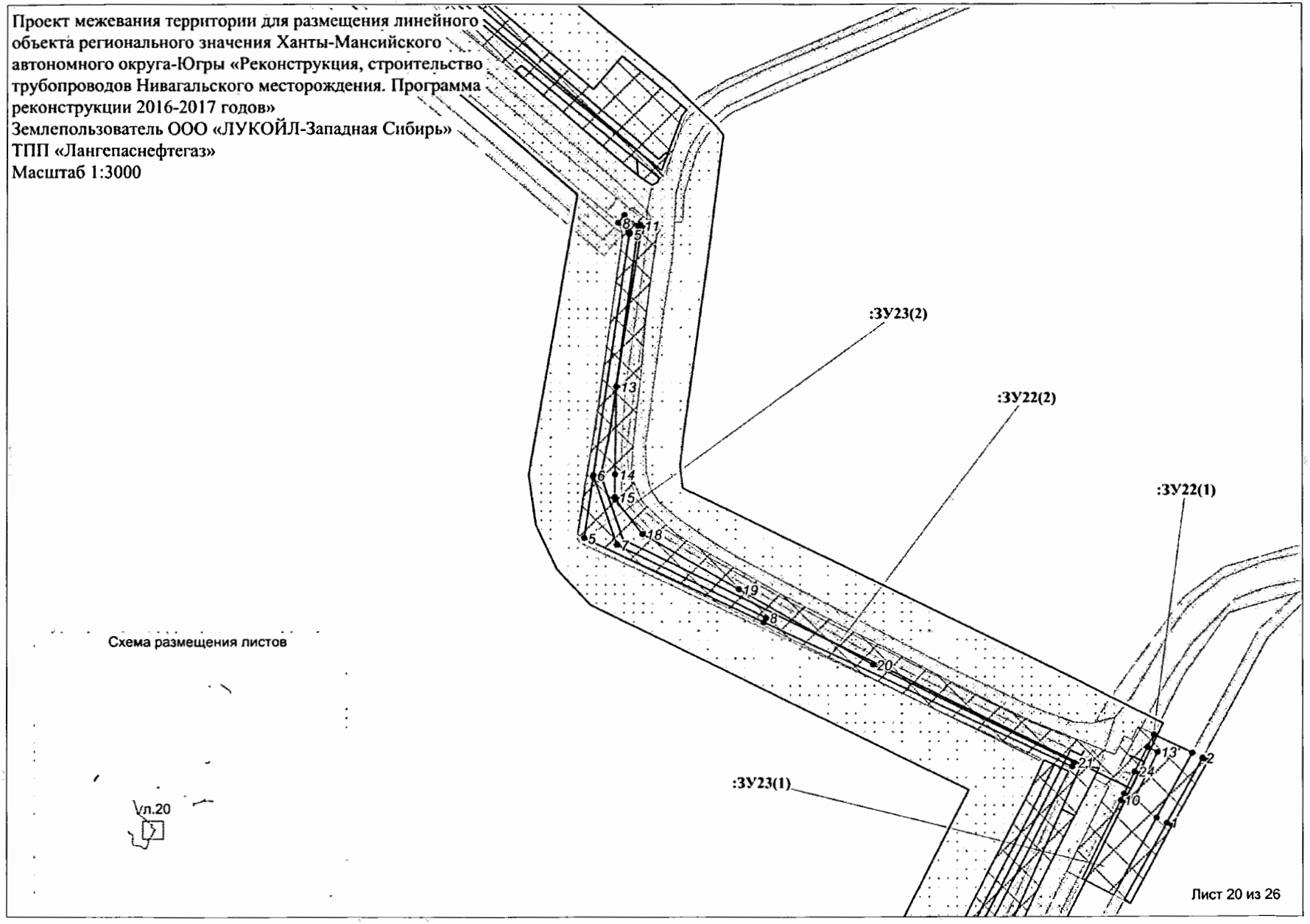

Лист 20 из 26

Проект межевания территории для размещения линейного объекта регионального значения Ханты-Мансийского автономного округа-Югры «Реконструкция, строительство трубопроводов Нивагальского месторождения. Программа реконструкции 2016-2017 годов»
Землепользователь ООО «ЛУКОЙЛ-Западная Сибирь»
ТПП «Лангепаснефтегаз»
Масштаб 1:3000

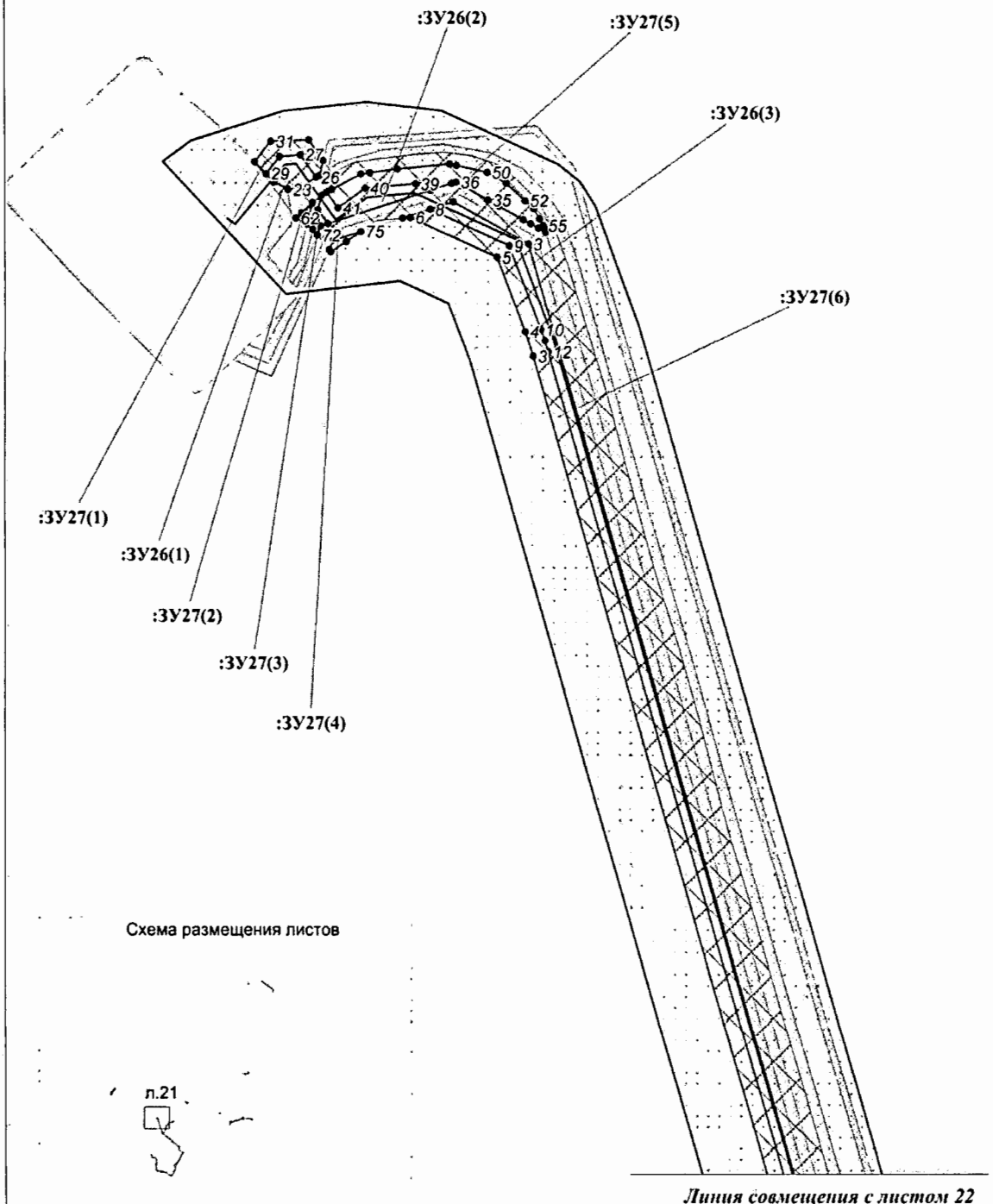

Схема размещения листов

Линия совмещения с листом 22

Лист 21 из 26

Проект межевания территории для размещения линейного объекта регионального значения Ханты-Мансийского автономного округа-Югры «Реконструкция, строительство трубопроводов Нивагальского месторождения. Программа реконструкции 2016-2017 годов»
Землепользователь ООО «ЛУКОЙЛ-Западная Сибирь»
ТПП «Лангепаснефтегаз»
Масштаб 1:3000

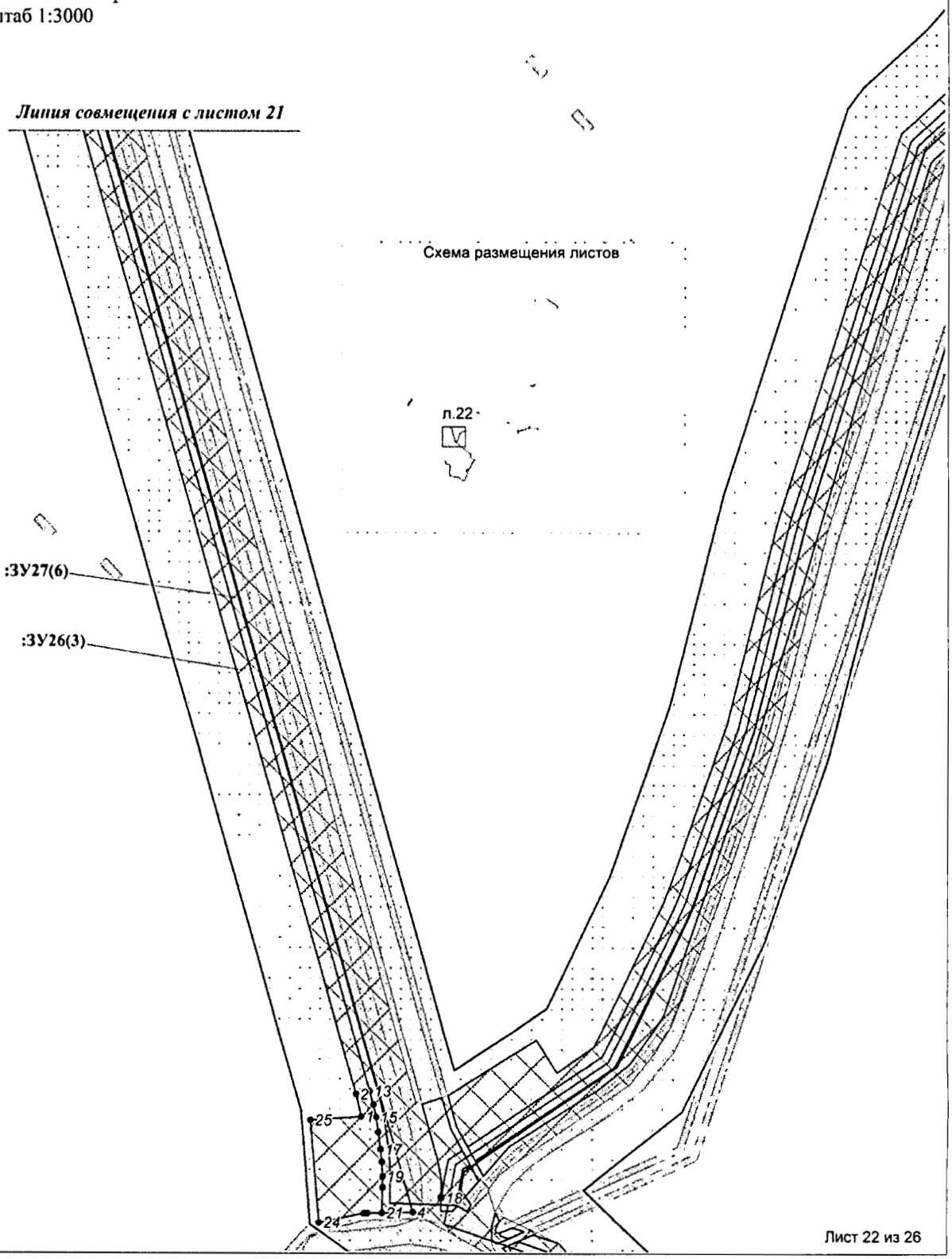

Проект межевания территории для размещения линейного объекта регионального значения Ханты-Мансийского автономного округа-Югры «Реконструкция, строительство трубопроводов Нивагальского месторождения. Программа реконструкции 2016-2017 годов»
Землепользователь ООО «ЛУКОЙЛ-Западная Сибирь»
ТПП «Лангепаснефтегаз»
Масштаб 1:3000

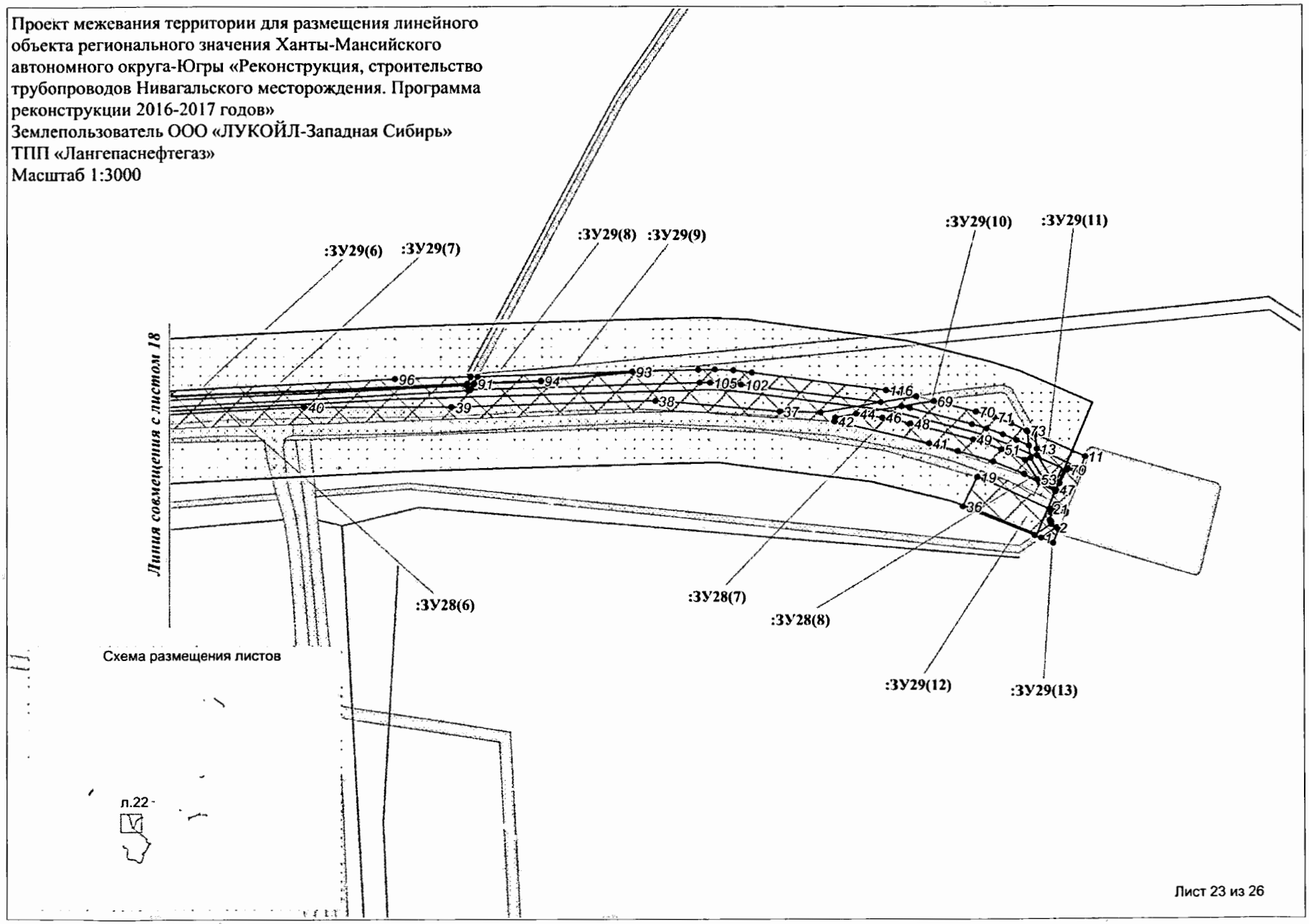

Проект межевания территории для размещения линейного объекта регионального значения Ханты-Мансийского автономного округа-Югры «Реконструкция, строительство трубопроводов Нивагальского месторождения. Программа реконструкции 2016-2017 годов»
Землепользователь ООО «ЛУКОЙЛ-Западная Сибирь»
ТПП «Лангепаснефтегаз»
Масштаб 1:3000

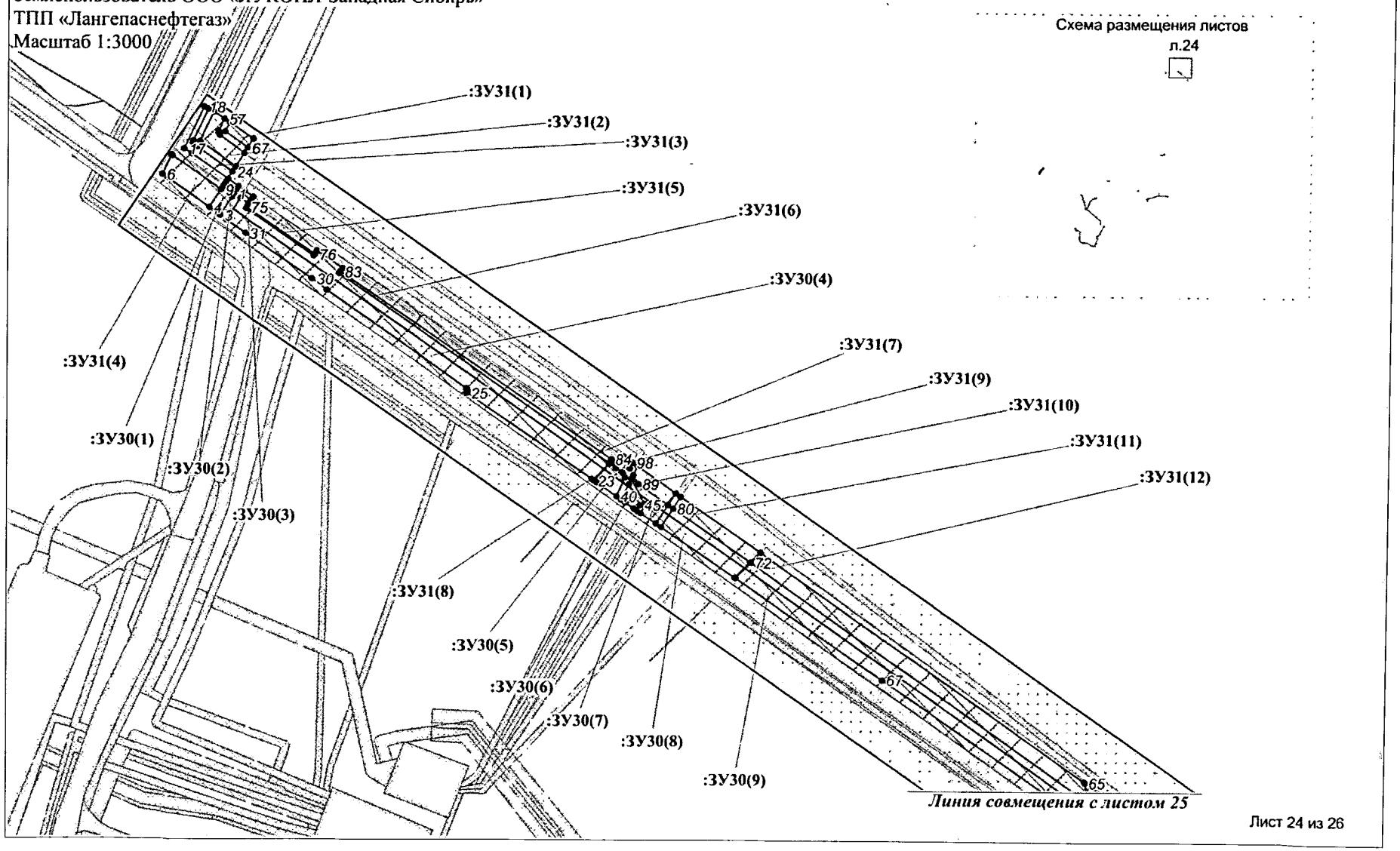

Лист 24 из 26

Проект межевания территории для размещения линейного объекта регионального значения Ханты-Мансийского автономного округа-Югры «Реконструкция, строительство трубопроводов Нивагальского месторождения. Программа реконструкции 2016-2017 годов»
Землепользователь ООО «ЛУКОЙЛ-Западная Сибирь»
ТПП «Лангепаснефтегаз»
Масштаб 1:3000

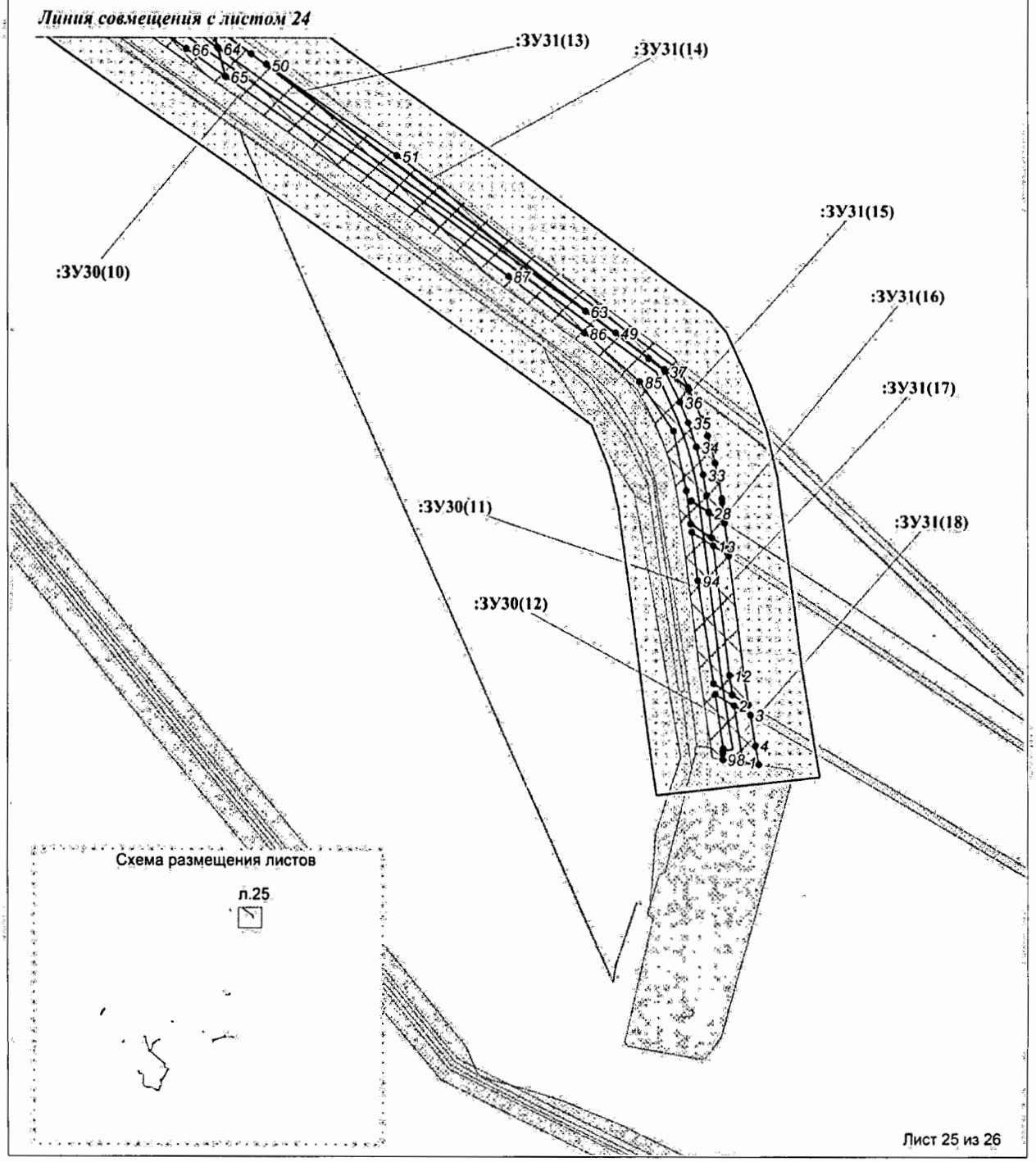

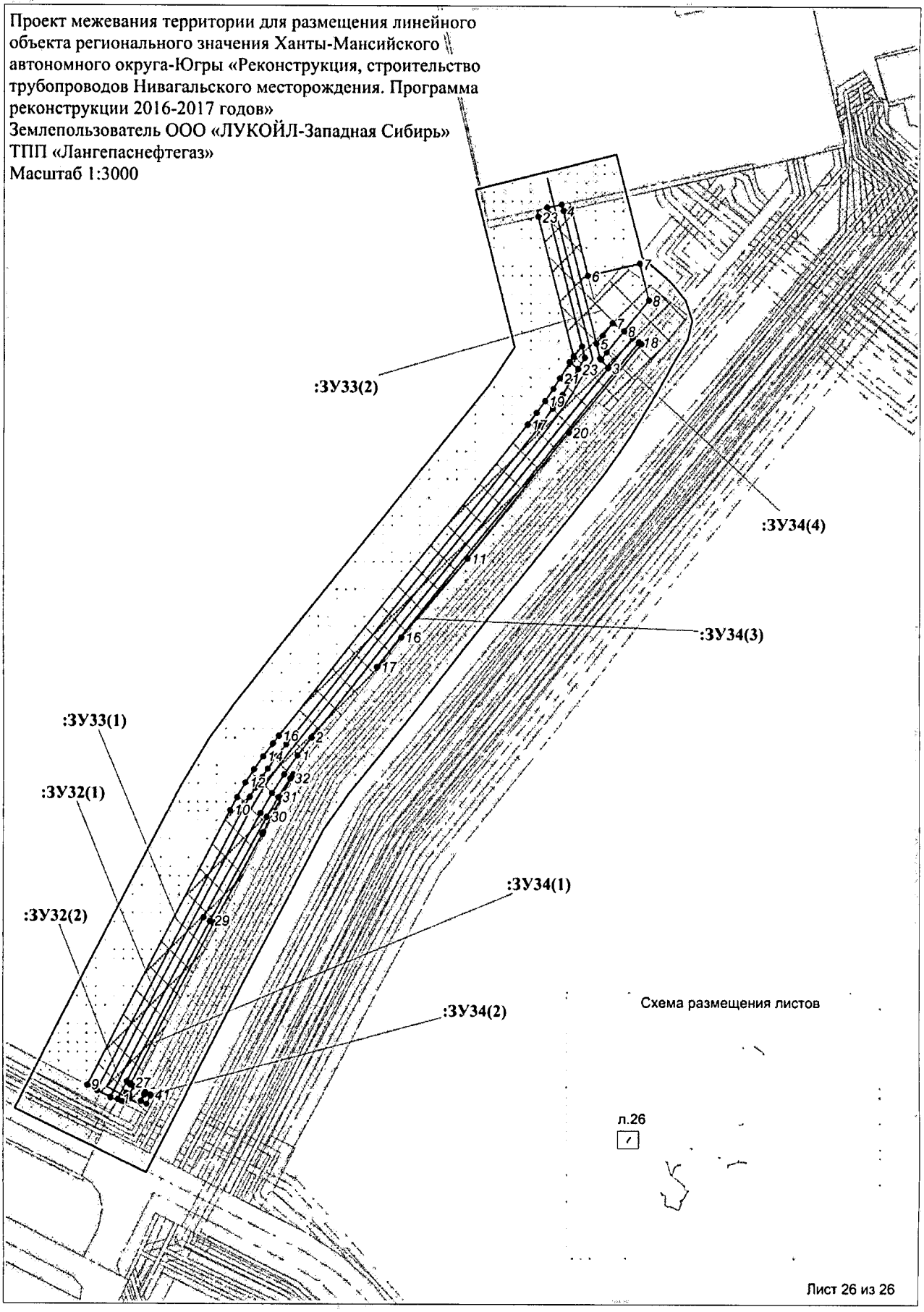
Проект межевания территории для размещения линейного объекта регионального значения Ханты-Мансийского автономного округа-Югры «Реконструкция, строительство трубопроводов Нивагальского месторождения. Программа реконструкции 2016-2017 годов»
Землепользователь ООО «ЛУКОЙЛ-Западная Сибирь»
ТПП «Лангепаснефтегаз»
Масштаб 1:3000
:ЗУ33(2)
:ЗУ34(4)
:ЗУ34(3)
:ЗУ33(1)
:ЗУ32(1)
:ЗУ34(1)
:ЗУ32(2)
:ЗУ34(2)
Схема размещения листов
л.26
Лист 26 из 26

Список координат

№	X	Y	№	X	Y
ЗУ 1					
1	1009076.40	4333229.64	15	1009033.04	4333333.26
2	1009079.64	4333238.14	16	1009041.12	4333315.44
3	1009080.16	4333238.70	17	1009073.16	4333249.74
4	1009080.94	4333238.70	18	1009029.40	4333341.32
5	1009082.76	4333237.96	19	1009035.22	4333348.02
6	1009083.54	4333247.82	20	1009022.14	4333384.48
7	1009073.00	4333270.28	21	1009020.46	4333386.48
8	1009070.48	4333275.40	22	1009023.80	4333390.26
9	1009068.66	4333278.92	23	1009019.56	4333394.08
10	1009048.82	4333315.10	24	1009015.62	4333371.86
11	1009046.56	4333319.44	25	1009069.72	4333177.10
12	1009044.32	4333324.10	26	1009094.22	4333207.18
13	1009040.48	4333333.40	27	1009083.98	4333211.50
14	1009038.34	4333339.36			
ЗУ 2					
1	1009035.22	4333348.02	17	1009038.34	4333339.36
2	1009039.34	4333352.76	18	1009040.48	4333333.40
3	1009027.52	4333385.90	19	1009044.32	4333324.10
4	1009026.58	4333387.38	20	1009046.56	4333319.44
5	1009023.80	4333390.26	21	1009048.82	4333315.10
6	1009020.46	4333386.48	22	1009068.66	4333278.92
7	1009022.14	4333384.48	23	1009070.48	4333275.40
8	1009088.56	4333235.64	24	1009073.00	4333270.28
9	1009088.84	4333236.24	25	1009083.54	4333247.82
10	1009089.82	4333246.58	26	1009082.76	4333237.96
11	1009088.14	4333251.06	27	1009055.86	4333247.96
12	1009075.48	4333277.60	28	1009051.90	4333258.18
13	1009052.54	4333319.78	29	1009030.84	4333302.70
14	1009048.36	4333328.52	30	1009009.36	4333292.20
15	1009044.78	4333337.52	31	1009035.48	4333238.02
16	1009042.44	4333344.08			
ЗУ 3					
1	1019688.34	4335582.28	18	1019581.70	4335574.46
2	1019687.72	4335595.58	19	1019581.88	4335577.54
3	1019684.32	4335595.40	20	1019582.70	4335579.14
4	1019680.30	4335582.44	21	1019584.24	4335579.86
5	1019656.68	4335584.30	22	1019611.50	4335581.52
6	1019675.92	4335585.48	23	1019612.10	4335582.92
7	1019678.98	4335595.16	24	1019613.20	4335583.52
8	1019667.64	4335594.62	25	1019619.08	4335584.00
9	1019668.00	4335587.24	26	1019620.46	4335583.32
10	1019657.10	4335586.54	27	1019620.94	4335582.12
11	1019688.72	4335574.04	28	1019651.56	4335584.00
12	1019688.56	4335577.60	29	1019651.98	4335586.20
13	1019676.62	4335577.90	30	1019589.14	4335582.18
14	1019674.80	4335578.76	31	1019588.86	4335589.26
15	1019674.28	4335580.40	32	1019573.08	4335587.02
16	1019655.70	4335579.24	33	1019568.90	4335585.74
17	1019654.82	4335574.26	34	1019569.42	4335574.42
ЗУ 4					
1	1019568.68	4335590.88	9	1019588.86	4335589.26
2	1019571.94	4335591.88	10	1019589.14	4335582.18
3	1019628.58	4335599.98	11	1019651.98	4335586.20
4	1019627.72	4335617.64	12	1019653.40	4335593.72
5	1019567.72	4335615.04	13	1019658.46	4335594.04
6	1019628.96	4335592.14	14	1019657.10	4335586.54
7	1019628.84	4335594.98	15	1019668.00	4335587.24
8	1019592.36	4335589.78	16	1019667.64	4335594.62
ЗУ 5					
1	1012279.00	4335185.64	40	1012274.22	4335484.94
2	1012282.10	4335187.38	41	1012271.76	4335479.60

3	1012274.74	4335203.76	42	1012268.40	4335473.02
4	1012266.44	4335199.48	43	1012265.42	4335467.50
5	1012268.08	4335193.48	44	1012263.08	4335463.56
6	1012277.20	4335198.22	45	1012260.10	4335458.76
7	1012279.26	4335193.64	46	1012307.40	4335545.14
8	1012270.34	4335189.00	47	1012361.40	4335554.96
9	1012270.94	4335188.46	48	1012378.44	4335557.98
10	1012279.22	4335186.26	49	1012367.56	4335618.78
11	1012265.10	4335204.42	50	1012363.44	4335617.98
12	1012272.68	4335208.34	51	1012364.04	4335615.30
13	1012272.26	4335209.26	52	1012363.98	4335613.06
14	1012271.06	4335213.78	53	1012362.94	4335611.36
15	1012263.60	4335209.94	54	1012340.36	4335606.28
16	1012262.28	4335214.88	55	1012341.36	4335596.88
17	1012269.74	4335218.74	56	1012340.78	4335595.06
18	1012227.54	4335376.52	57	1012339.16	4335594.12
19	1012232.66	4335405.66	58	1012319.48	4335591.80
20	1012236.80	4335420.22	59	1012312.24	4335575.56
21	1012217.88	4335395.88	60	1012306.58	4335553.96
22	1012218.68	4335394.24	61	1012274.88	4335555.88
23	1012235.72	4335312.80	62	1012282.36	4335582.52
24	1012260.80	4335220.32	63	1012270.44	4335580.38
25	1012239.60	4335402.60	64	1012305.44	4335565.44
26	1012291.34	4335485.90	65	1012308.46	4335576.88
27	1012291.14	4335495.46	66	1012314.86	4335591.26
28	1012289.08	4335487.58	67	1012303.42	4335589.88
29	1012244.88	4335430.66	68	1012303.60	4335588.22
30	1012237.56	4335404.58	69	1012304.34	4335577.48
31	1012251.64	4335445.88	70	1012302.98	4335594.86
32	1012285.40	4335489.38	71	1012317.22	4335596.56
33	1012290.80	4335509.96	72	1012319.62	4335601.94
34	1012289.22	4335588.00	73	1012320.10	4335602.52
35	1012289.02	4335587.58	74	1012306.28	4335603.32
36	1012276.94	4335544.60	75	1012303.60	4335597.66
37	1012283.42	4335508.94	76	1012303.18	4335597.22
38	1012278.60	4335495.60	77	1012302.74	4335597.14
39	1012275.98	4335488.94			
ЗУ6					
1	1012270.26	4335539.44	21	1012308.84	4335529.76
2	1012274.88	4335555.88	22	1012308.76	4335514.12
3	1012270.44	4335580.38	23	1012366.54	4335524.06
4	1012282.36	4335582.52	24	1012361.40	4335554.96
5	1012284.34	4335589.54	25	1012211.12	4335393.66
6	1012285.14	4335590.88	26	1012239.62	4335430.36
7	1012274.02	4335588.80	27	1012244.96	4335449.36
8	1012261.96	4335586.60	28	1012209.84	4335398.34
9	1012264.00	4335574.00	29	1012251.64	4335445.88
10	1012254.00	4335216.82	30	1012260.10	4335458.76
11	1012260.80	4335220.32	31	1012263.08	4335463.56
12	1012235.72	4335312.80	32	1012265.42	4335467.50
13	1012218.68	4335394.24	33	1012268.40	4335473.02
14	1012217.88	4335395.88	34	1012271.76	4335479.60
15	1012212.22	4335388.58	35	1012274.22	4335484.94
16	1012226.90	4335318.36	36	1012275.98	4335488.94
17	1012227.64	4335314.88	37	1012278.60	4335495.60
18	1012228.72	4335310.18	38	1012283.42	4335508.94
19	1012229.78	4335306.32	39	1012276.94	4335544.60
20	1012307.40	4335545.14	40	1012247.76	4335440.84
ЗУ7					
1	1006258.80	4330006.72	21	1006952.34	4329182.92
2	1006255.36	4330005.78	22	1007000.24	4329125.06
3	1006253.78	4330002.00	23	1007057.52	4329055.94
4	1006260.40	4329992.58	24	1007064.18	4329048.00
5	1006271.26	4329991.40	25	1007083.52	4329024.56
6	1007338.46	4328723.20	26	1007153.18	4328940.48
7	1007347.60	4328725.62	27	1007324.94	4328729.96

8	1007342.68	4328728.26	28	1007329.34	4328739.66
9	1007337.32	4328725.58	29	1007321.92	4328760.84
10	1007335.08	4328725.90	30	1007308.46	4328772.40
11	1007334.64	4328728.18	31	1007299.16	4328781.02
12	1007333.00	4328729.14	32	1007293.16	4328787.12
13	1007331.26	4328734.14	33	1007284.54	4328796.70
14	1007327.80	4328726.52	34	1007071.88	4329054.42
15	1007330.30	4328723.48	35	1006291.22	4329984.44
16	1007335.04	4328723.32	36	1006285.06	4329991.60
17	1006263.90	4330008.44	37	1006278.62	4329998.48
18	1006407.34	4329831.90	38	1006271.36	4330006.42
19	1006598.64	4329604.04	39	1006275.94	4330011.36
20	1006794.32	4329373.08	40	1006274.86	4330012.46
			ЗУ8		
1	1006275.94	4330011.36	21	1006342.78	4329981.50
2	1006271.36	4330006.42	22	1006305.40	4330025.80
3	1006278.62	4329998.48	23	1006301.24	4330022.16
4	1006285.06	4329991.60	24	1006274.86	4330012.46
5	1006291.22	4329984.44	25	1007334.64	4328728.18
6	1007071.88	4329054.42	26	1007338.34	4328736.48
7	1007284.54	4328796.70	27	1007335.70	4328743.98
8	1007293.16	4328787.12	28	1007331.26	4328734.14
9	1007299.16	4328781.02	29	1007333.00	4328729.14
10	1007308.46	4328772.40	30	1006262.50	4329992.36
11	1007321.92	4328760.84	31	1006260.40	4329992.58
12	1007329.34	4328739.66	32	1006309.22	4329934.52
13	1007333.78	4328749.46	33	1006311.50	4329931.80
14	1007328.14	4328765.70	34	1006332.22	4329907.18
15	1007313.68	4328777.94	35	1006333.98	4329909.34
16	1007304.52	4328786.38	36	1006335.94	4329911.78
17	1007295.74	4328795.36	37	1006271.26	4329991.40
18	1007290.24	4328801.58	38	1007083.52	4329024.56
19	1007077.66	4329059.18	39	1007064.18	4329048.00
20	1006319.66	4329962.10	40	1007057.52	4329055.94
			ЗУ9		
1	1008137.28	4329107.78	35	1007348.62	4328698.44
2	1008136.94	4329114.24	36	1007348.42	4328691.02
3	1008127.22	4329107.74	37	1007388.76	4328708.14
4	1008127.54	4329101.34	38	1007446.26	4328793.00
5	1008127.02	4329112.34	39	1007539.40	4328837.86
6	1008136.68	4329118.84	40	1007545.84	4328840.46
7	1008136.68	4329118.88	41	1007552.14	4328842.86
8	1008250.50	4329245.20	42	1007653.04	4328878.30
9	1008256.44	4329252.46	43	1007777.74	4328909.38
10	1008275.10	4329275.34	44	1007787.18	4328912.00
11	1008287.44	4329331.78	45	1008021.78	4328987.22
12	1008308.54	4329400.66	46	1008059.54	4329028.80
13	1008311.30	4329411.00	47	1008066.92	4329036.00
14	1008319.16	4329444.44	48	1008074.56	4329042.74
15	1008415.08	4329447.18	49	1008082.68	4329049.08
16	1008414.82	4329454.44	50	1008090.98	4329055.02
17	1008407.22	4329455.06	51	1008138.46	4329085.70
18	1008405.36	4329454.32	52	1008137.52	4329103.18
19	1008317.08	4329457.44	53	1008127.78	4329096.72
20	1008316.20	4329454.40	54	1008128.08	4329090.94
21	1008311.22	4329454.26	55	1008082.46	4329061.48
22	1008298.96	4329403.46	56	1008073.78	4329054.92
23	1008277.72	4329334.62	57	1008065.44	4329048.26
24	1008275.32	4329324.28	58	1008057.44	4329040.90
25	1008265.00	4329276.30	59	1008049.90	4329033.22
26	1008126.50	4329122.50	60	1008016.16	4328995.98
27	1007356.96	4328691.32	61	1007784.32	4328921.64
28	1007357.66	4328691.48	62	1007777.74	4328919.76
29	1007366.50	4328693.20	63	1007650.38	4328887.94
30	1007380.50	4328695.94	64	1007548.78	4328852.28
31	1007386.50	4328704.80	65	1007541.24	4328849.54

32	1007377.64	4328709.54	66	1007532.12	4328845.64
33	1007374.66	4328705.12	67	1007439.42	4328800.80
34	1007350.90	4328700.48	68	1007379.92	4328712.88
ЗУ10					
1	1008275.10	4329275.34	45	1008137.30	4329107.78
2	1008285.42	4329287.96	46	1008144.52	4329112.56
3	1008292.18	4329319.40	47	1008144.34	4329116.14
4	1008294.68	4329329.82	48	1008151.22	4329123.80
5	1008315.72	4329398.42	49	1008147.32	4329121.18
6	1008317.68	4329405.60	50	1007436.00	4328764.44
7	1008325.16	4329437.12	51	1007452.46	4328787.72
8	1008409.32	4329439.76	52	1007542.38	4328830.98
9	1008420.88	4329453.92	53	1007554.66	4328835.78
10	1008414.82	4329454.44	54	1007655.18	4328871.10
11	1008415.08	4329447.18	55	1007779.52	4328902.14
12	1008319.16	4329444.44	56	1007789.28	4328904.82
13	1008311.30	4329411.00	57	1008022.78	4328979.72
14	1008308.54	4329400.66	58	1008026.60	4328981.30
15	1008287.44	4329331.78	59	1008028.22	4328983.22
16	1007415.78	4328679.40	60	1008064.96	4329023.60
17	1007420.08	4328691.72	61	1008071.98	4329030.36
18	1007400.46	4328697.34	62	1008079.38	4329036.98
19	1007393.18	4328701.24	63	1008092.44	4329046.94
20	1007386.50	4328704.80	64	1008140.00	4329077.80
21	1007380.50	4328695.94	65	1008146.14	4329081.44
22	1007366.50	4328693.20	66	1008145.66	4329087.20
23	1007357.66	4328691.48	67	1008144.70	4329107.94
24	1007357.68	4328691.36	68	1008137.52	4329103.18
25	1007366.24	4328691.68	69	1008138.46	4329085.70
26	1007368.86	4328691.22	70	1008090.98	4329055.02
27	1007380.32	4328689.18	71	1008082.68	4329049.08
28	1007381.90	4328688.76	72	1008074.56	4329042.74
29	1008283.56	4329279.26	73	1008066.92	4329036.00
30	1008210.84	4329190.18	74	1008059.54	4329028.80
31	1008280.18	4329267.22	75	1008021.78	4328987.22
32	1008281.78	4329271.02	76	1007787.18	4328912.00
33	1008250.50	4329245.20	77	1007777.74	4328909.38
34	1008136.68	4329118.88	78	1007653.04	4328878.30
35	1008136.68	4329118.84	79	1007552.14	4328842.86
36	1008143.12	4329123.14	80	1007545.84	4328840.46
37	1008151.00	4329128.42	81	1007539.40	4328837.86
38	1008161.96	4329135.76	82	1007446.26	4328793.00
39	1008184.20	4329159.64	83	1007388.76	4328708.14
40	1008186.98	4329163.54	84	1007395.44	4328704.56
41	1008205.70	4329189.96	85	1007401.92	4328701.08
42	1008207.60	4329192.62	86	1007421.42	4328695.52
43	1008136.94	4329114.24	87	1007457.04	4328751.34
44	1008137.28	4329107.78			
ЗУ11					
1	1008176.86	4326453.00	11	1008222.06	4326415.16
2	1008178.82	4326450.84	12	1008214.12	4326429.64
3	1008180.26	4326449.26	13	1008205.22	4326440.96
4	1008182.94	4326446.32	14	1008200.92	4326446.42
5	1008185.40	4326449.00	15	1008193.40	4326452.82
6	1008202.88	4326437.92	16	1008189.66	4326456.02
7	1008212.06	4326419.58	17	1008185.22	4326459.84
8	1008209.62	4326416.92	18	1008184.36	4326459.62
9	1008228.78	4326395.80	19	1008181.32	4326458.90
10	1008225.00	4326407.58			
ЗУ12					
1	1008028.88	4326544.74	9	1009229.14	4325178.42
2	1008031.94	4326549.48	10	1009237.90	4325189.64
3	1008027.80	4326552.68	11	1008022.02	4326543.28
4	1008024.64	4326547.56	12	1008015.52	4326532.62
5	1009233.72	4325193.06	13	1008022.16	4326534.04

6	1009229.38	4325187.96	14	1008023.86	4326536.96
7	1009225.28	4325183.22	15	1008026.16	4326540.54
8	1009224.48	4325182.32			
ЗУ13					
1	1007968.40	4326500.14	5	1007966.82	4326577.18
2	1008012.38	4326564.46	6	1007964.26	4326579.16
3	1008011.38	4326565.36	7	1007962.56	4326576.72
4	1007977.30	4326591.66	8	1007928.46	4326527.36
ЗУ14					
1	1008360.26	4334140.12	25	1008288.38	4334149.60
2	1008371.70	4334130.10	26	1008272.62	4334150.94
3	1008371.94	4334142.40	27	1008269.64	4334141.10
4	1008361.18	4334143.32	28	1008104.86	4334071.60
5	1008265.56	4334141.44	29	1008121.90	4334075.56
6	1008268.54	4334151.30	30	1008132.28	4334081.40
7	1008257.66	4334152.22	31	1008135.82	4334083.38
8	1008237.72	4334142.82	32	1008139.52	4334085.30
9	1008232.58	4334129.24	33	1008227.34	4334126.78
10	1008259.48	4334141.96	34	1008232.50	4334140.38
11	1008325.82	4334134.92	35	1008135.46	4334094.64
12	1008331.14	4334145.88	36	1008126.70	4334090.02
13	1008328.52	4334146.10	37	1008104.40	4334077.16
14	1008326.02	4334146.32	38	1008098.68	4334075.98
15	1008322.92	4334136.12	39	1008370.70	4334101.88
16	1008314.90	4334137.22	40	1008371.52	4334123.44
17	1008317.86	4334147.02	41	1008369.44	4334125.48
18	1008303.82	4334148.26	42	1008355.04	4334137.18
19	1008300.30	4334138.46	43	1008352.78	4334137.66
20	1008296.12	4334138.84	44	1008352.38	4334129.72
21	1008299.64	4334148.62	45	1008354.36	4334120.78
22	1008292.54	4334149.24	46	1008358.66	4334112.94
23	1008288.72	4334139.46	47	1008367.98	4334104.42
24	1008284.54	4334139.80			
ЗУ15					
1	1008288.38	4334149.60	42	1008257.66	4334152.22
2	1008291.74	4334158.28	43	1008335.28	4334154.34
3	1008275.26	4334159.68	44	1008335.34	4334154.50
4	1008272.62	4334150.94	45	1008335.36	4334154.52
5	1008121.90	4334075.56	46	1008331.18	4334154.90
6	1008132.10	4334077.92	47	1008328.52	4334146.10
7	1008170.16	4334094.20	48	1008331.14	4334145.88
8	1008183.40	4334099.86	49	1008332.88	4334149.44
9	1008206.70	4334109.54	50	1008268.14	4334136.18
10	1008222.18	4334112.62	51	1008266.60	4334131.08
11	1008224.90	4334120.08	52	1008263.24	4334119.74
12	1008227.34	4334126.78	53	1008277.14	4334120.86
13	1008139.52	4334085.30	54	1008282.62	4334134.88
14	1008135.82	4334083.38	55	1008284.54	4334139.80
15	1008132.28	4334081.40	56	1008269.64	4334141.10
16	1008299.64	4334148.62	57	1008377.86	4334095.14
17	1008302.76	4334157.32	58	1008378.86	4334116.24
18	1008297.76	4334157.76	59	1008371.52	4334123.44
19	1008295.94	4334157.90	60	1008370.70	4334101.88
20	1008292.54	4334149.24	61	1008286.78	4334134.48
21	1008098.68	4334075.98	62	1008281.58	4334121.20
22	1008104.40	4334077.16	63	1008290.04	4334121.90
23	1008126.70	4334090.02	64	1008294.32	4334133.80
24	1008135.46	4334094.64	65	1008296.12	4334138.84
25	1008232.50	4334140.38	66	1008288.72	4334139.46
26	1008237.02	4334152.30	67	1008230.06	4334122.54
27	1008162.10	4334117.00	68	1008226.82	4334113.54
28	1008146.66	4334144.48	69	1008254.68	4334119.08
29	1008091.92	4334116.60	70	1008258.92	4334119.40
30	1008092.50	4334081.12	71	1008262.76	4334132.24
31	1008092.52	4334079.32	72	1008264.06	4334136.54

32	1008093.32	4334079.32	73	1008265.56	4334141.44
33	1008093.88	4334079.18	74	1008259.48	4334141.96
34	1008094.46	4334078.96	75	1008232.58	4334129.24
35	1008268.54	4334151.30	76	1008363.74	4334152.12
36	1008271.18	4334160.04	77	1008361.18	4334143.32
37	1008260.96	4334161.00	78	1008371.94	4334142.40
38	1008257.44	4334161.26	79	1008371.70	4334130.10
39	1008254.06	4334160.32	80	1008372.86	4334129.10
40	1008242.22	4334154.76	81	1008379.32	4334122.78
41	1008237.72	4334142.82	82	1008381.08	4334150.66
ЗУ16					
1	1005843.78	4330306.14	94	1004773.74	4329588.70
2	1005818.14	4330292.94	95	1004884.20	4329600.40
3	1005822.60	4330283.84	96	1004935.88	4329638.12
4	1005849.02	4330295.46	97	1004937.54	4329641.30
5	1005852.76	4330297.10	98	1004925.78	4329748.20
6	1005851.52	4330299.62	99	1004932.76	4329753.40
7	1005851.34	4330301.22	100	1004943.84	4329761.52
8	1005852.16	4330302.62	101	1004939.36	4329767.54
9	1005850.90	4330309.80	102	1005148.92	4329921.32
10	1005631.90	4327713.26	103	1005157.28	4329927.06
11	1005633.00	4327716.02	104	1005163.32	4329930.66
12	1005634.48	4327719.76	105	1005169.36	4329933.90
13	1005636.50	4327724.54	106	1005830.62	4330267.66
14	1005638.88	4327729.42	107	1005853.58	4330278.66
15	1005641.26	4327734.46	108	1005848.92	4330288.54
16	1005636.32	4327736.34	109	1004550.52	4328131.54
17	1005639.82	4327744.42	110	1004689.14	4328138.24
18	1005627.40	4327749.76	111	1005136.20	4328163.58
19	1005595.98	4327752.28	112	1005255.18	4328167.22
20	1005633.68	4327736.02	113	1005261.62	4328166.36
21	1005630.34	4327728.70	114	1005256.04	4328176.34
22	1005624.76	4327716.42	115	1004497.00	4328146.36
23	1005440.76	4327843.20	116	1004483.88	4328151.80
24	1005435.76	4327845.38	117	1004447.56	4328166.86
25	1005432.20	4327848.42	118	1004447.00	4328167.20
26	1005422.54	4327830.58	119	1004446.60	4328167.70
27	1005449.40	4327816.08	120	1004392.60	4328259.16
28	1005461.46	4327810.28	121	1004381.60	4328278.00
29	1005584.54	4327757.20	122	1004354.10	4328325.06
30	1005597.16	4327756.18	123	1004338.76	4328395.06
31	1005606.06	4327755.48	124	1004320.86	4328476.66
32	1005616.02	4327754.68	125	1004284.52	4328869.94
33	1005465.64	4327819.42	126	1004036.70	4329238.44
34	1005454.08	4327825.04	127	1004036.46	4329238.94
35	1005436.16	4327834.68	128	1004036.36	4329239.50
36	1005260.74	4328176.06	129	1004029.10	4329438.36
37	1005266.50	4328165.72	130	1004029.18	4329438.96
38	1005279.58	4328164.24	131	1004029.46	4329439.54
39	1005293.02	4328162.70	132	1004043.54	4329460.56
40	1005305.86	4328161.24	133	1004043.94	4329461.00
41	1005310.28	4328160.72	134	1004042.62	4329464.12
42	1005328.28	4328158.68	135	1004058.76	4329474.00
43	1005331.84	4328156.08	136	1004116.74	4329498.92
44	1005334.38	4328154.24	137	1004336.20	4329585.00
45	1005346.46	4328145.40	138	1004336.30	4329585.04
46	1005361.20	4328131.18	139	1004336.32	4329585.04
47	1005363.22	4328129.26	140	1004538.22	4329662.78
48	1005378.08	4328115.02	141	1004659.04	4329709.32
49	1005379.46	4328112.94	142	1004660.22	4329706.40
50	1005382.70	4328108.34	143	1004731.66	4329734.82
51	1005404.16	4328075.90	144	1004734.48	4329740.70
52	1005433.32	4328002.36	145	1004533.56	4329668.80
53	1005432.92	4327998.84	146	1004474.00	4329647.48
54	1005440.68	4327986.50	147	1004408.88	4329623.00
55	1005444.14	4327870.52	148	1004332.38	4329593.14

56	1005443.28	4327868.92	149	1004112.16	4329505.24
57	1005443.48	4327868.08	150	1004053.94	4329482.00
58	1005450.66	4327861.50	151	1004042.44	4329474.44
59	1005454.28	4327868.16	152	1004035.32	4329469.76
60	1005450.66	4327989.48	153	1004034.64	4329469.30
61	1005443.06	4328002.18	154	1004030.94	4329466.86
62	1005436.16	4328014.28	155	1004024.16	4329440.74
63	1005430.02	4328025.60	156	1004018.58	4329400.22
64	1005391.10	4328108.96	157	1004019.34	4329340.48
65	1005396.08	4328111.34	158	1004020.14	4329281.72
66	1005383.16	4328138.94	159	1004021.58	4329267.94
67	1005377.66	4328136.46	160	1004022.42	4329259.96
68	1005326.02	4328172.12	161	1004024.16	4329243.52
69	1005293.68	4328174.00	162	1004059.60	4329181.94
70	1005285.76	4328174.44	163	1004168.88	4329022.70
71	1005280.16	4328174.78	164	1004232.48	4328932.10
72	1005825.98	4330276.90	165	1004253.48	4328897.22
73	1005686.64	4330206.30	166	1004254.14	4328896.14
74	1005535.14	4330129.74	167	1004266.68	4328875.38
75	1005152.46	4329937.34	168	1004276.72	4328833.24
76	1005047.06	4329864.68	169	1004278.30	4328826.52
77	1005032.88	4329854.90	170	1004287.38	4328741.72
78	1004981.44	4329819.42	171	1004289.20	4328718.60
79	1004982.30	4329818.28	172	1004294.08	4328648.22
80	1004985.34	4329814.28	173	1004304.54	4328498.02
81	1004933.68	4329775.78	174	1004307.90	4328470.36
82	1004930.58	4329780.32	175	1004308.48	4328465.74
83	1004926.06	4329786.84	176	1004312.72	4328430.84
84	1004905.94	4329770.52	177	1004316.62	4328417.04
85	1004900.84	4329767.98	178	1004324.42	4328389.52
86	1004903.22	4329764.32	179	1004358.40	4328296.04
87	1004909.20	4329755.18	180	1004376.08	4328253.32
88	1004916.10	4329744.52	181	1004381.76	4328239.66
89	1004927.12	4329644.14	182	1004404.34	4328203.06
90	1004880.42	4329610.14	183	1004439.70	4328164.58
91	1004780.36	4329599.52	184	1004441.74	4328162.38
92	1004730.18	4329729.92	185	1004467.22	4328148.08
93	1004720.86	4329726.22	186	1004503.86	4328135.88
ЗУ17					
1	1005757.16	4330331.36	124	1005454.88	4327993.52
2	1005759.38	4330327.02	125	1005448.74	4328003.42
3	1005813.02	4330356.14	126	1005444.62	4328010.12
4	1005811.18	4330359.76	127	1005439.98	4328018.08
5	1005660.80	4327752.00	128	1005436.82	4328024.18
6	1005657.36	4327744.88	129	1005434.06	4328029.94
7	1005671.82	4327738.26	130	1004873.14	4329767.56
8	1005677.78	4327735.10	131	1004881.42	4329773.92
9	1005676.38	4327731.10	132	1004882.64	4329776.60
10	1005686.52	4327726.90	133	1004881.32	4329778.66
11	1005689.14	4327734.84	134	1004873.50	4329778.46
12	1005687.26	4327739.42	135	1004860.84	4329777.56
13	1005678.10	4327744.46	136	1004851.16	4329769.78
14	1005763.02	4330319.96	137	1004866.82	4329768.20
15	1005774.38	4330297.94	138	1005443.28	4327868.92
16	1005828.84	4330324.76	139	1005444.14	4327870.52
17	1005816.60	4330349.02	140	1005440.68	4327986.50
18	1005630.34	4327728.70	141	1005432.92	4327998.84
19	1005633.68	4327736.02	142	1005430.90	4327980.78
20	1005595.98	4327752.28	143	1005437.42	4327894.20
21	1005593.24	4327752.50	144	1004901.68	4329764.04
22	1005587.16	4327752.98	145	1004904.44	4329752.64
23	1005571.64	4327754.22	146	1004906.26	4329744.54
24	1005822.60	4330283.84	147	1004910.14	4329738.58
25	1005818.14	4330292.94	148	1004921.30	4329646.70
26	1005811.46	4330289.50	149	1004878.38	4329615.46
27	1005781.44	4330274.06	150	1004827.10	4329610.00

28	1005767.48	4330267.36	151	1004818.46	4329604.92
29	1005732.92	4330250.72	152	1004816.38	4329604.74
30	1005735.28	4330245.48	153	1004815.50	4329605.64
31	1005627.40	4327749.76	154	1004814.82	4329606.32
32	1005639.82	4327744.42	155	1004814.04	4329608.62
33	1005641.32	4327747.84	156	1004783.98	4329605.44
34	1005640.24	4327748.34	157	1004782.10	4329610.28
35	1005639.16	4327748.84	158	1004780.48	4329610.72
36	1005132.46	4329928.48	159	1004778.52	4329615.48
37	1005150.40	4329940.86	160	1004772.48	4329635.32
38	1005533.42	4330133.32	161	1004735.04	4329732.54
39	1005684.92	4330209.84	162	1004734.98	4329732.42
40	1005717.16	4330226.16	163	1004734.66	4329732.04
41	1005716.84	4330227.62	164	1004734.50	4329731.80
42	1005715.96	4330231.56	165	1004734.16	4329731.58
43	1005708.12	4330228.12	166	1004733.94	4329731.42
44	1005679.76	4330215.64	167	1004730.18	4329729.92
45	1005533.54	4330145.88	168	1004780.36	4329599.52
46	1005526.06	4330142.30	169	1004880.42	4329610.14
47	1005307.86	4330034.40	170	1004927.12	4329644.14
48	1005172.18	4329967.54	171	1004916.10	4329744.52
49	1005145.94	4329953.88	172	1004909.20	4329755.18
50	1005135.48	4329946.88	173	1004903.22	4329764.32
51	1005122.86	4329938.42	174	1004900.84	4329767.98
52	1005092.40	4329915.96	175	1004894.74	4329764.96
53	1005084.78	4329910.34	176	1004894.72	4329764.96
54	1005055.62	4329888.06	177	1004887.40	4329761.32
55	1004974.14	4329825.76	178	1005377.66	4328136.46
56	1004980.12	4329823.32	179	1005383.16	4328138.94
57	1005132.36	4329928.42	180	1005381.24	4328140.20
58	1005139.80	4329933.86	181	1005328.02	4328177.44
59	1005580.68	4327784.82	182	1005284.66	4328180.14
60	1005502.46	4327817.06	183	1005257.06	4328180.34
61	1005502.42	4327817.08	184	1005258.10	4328180.12
62	1005473.66	4327828.96	185	1005258.90	4328179.36
63	1005445.82	4327841.00	186	1005260.74	4328176.06
64	1005440.76	4327843.20	187	1005280.16	4328174.78
65	1005436.16	4327834.68	188	1005285.76	4328174.44
66	1005454.08	4327825.04	189	1005293.68	4328174.00
67	1005465.64	4327819.42	190	1005326.02	4328172.12
68	1005616.02	4327754.68	191	1004943.84	4329761.52
69	1005633.08	4327753.32	192	1004932.76	4329753.40
70	1005640.18	4327752.74	193	1004925.78	4329748.20
71	1005642.90	4327751.52	194	1004937.54	4329641.30
72	1005644.60	4327756.62	195	1004935.88	4329638.12
73	1005641.74	4327758.94	196	1004884.20	4329600.40
74	1005584.54	4327757.20	197	1004773.74	4329588.70
75	1005461.46	4327810.28	198	1004720.86	4329726.22
76	1005449.40	4327816.08	199	1004713.84	4329723.42
77	1005422.54	4327830.58	200	1004768.62	4329580.48
78	1005432.20	4327848.42	201	1004886.94	4329593.30
79	1005427.18	4327852.78	202	1004945.46	4329636.16
80	1005426.42	4327853.86	203	1004939.32	4329693.44
81	1005423.00	4327858.76	204	1004964.42	4329696.22
82	1005407.14	4327830.92	205	1004956.70	4329770.96
83	1005412.22	4327828.16	206	1005153.34	4329915.26
84	1005423.42	4327821.68	207	1005157.36	4329918.22
85	1005441.56	4327811.86	208	1005161.72	4329921.06
86	1005445.96	4327809.54	209	1005165.42	4329923.34
87	1005454.14	4327805.48	210	1005169.08	4329925.26
88	1005462.58	4327801.66	211	1005172.76	4329927.18
89	1005560.34	4327759.12	212	1005833.96	4330260.92
90	1004930.58	4329780.32	213	1005856.84	4330271.76
91	1004933.68	4329775.78	214	1005853.58	4330278.66
92	1004985.34	4329814.28	215	1005830.62	4330267.66
93	1004982.30	4329818.28	216	1005169.36	4329933.90

94	1004981.44	4329819.42	217	1005163.32	4329930.66
95	1004981.16	4329819.30	218	1005157.28	4329927.06
96	1004981.06	4329819.26	219	1005148.92	4329921.32
97	1004980.54	4329819.06	220	1004939.36	4329767.54
98	1004979.54	4329819.18	221	1004446.52	4328175.70
99	1004970.52	4329822.92	222	1004447.40	4328174.22
100	1004931.22	4329791.02	223	1004449.70	4328170.32
101	1004926.06	4329786.84	224	1004497.70	4328150.32
102	1005588.54	4327802.50	225	1004505.74	4328150.64
103	1005628.04	4327786.68	226	1004351.80	4328354.34
104	1005644.34	4327779.88	227	1004353.66	4328345.76
105	1005657.70	4327810.84	228	1004357.84	4328326.76
106	1005602.68	4327834.80	229	1004357.94	4328326.56
107	1004838.22	4329770.32	230	1004367.16	4328310.74
108	1004837.44	4329775.94	231	1004366.40	4328312.48
109	1004812.58	4329773.98	232	1004363.16	4328320.28
110	1004812.84	4329770.84	233	1004360.22	4328328.16
111	1005396.08	4328111.34	234	1004357.58	4328336.08
112	1005391.10	4328108.96	235	1004355.02	4328344.46
113	1005430.02	4328025.60	236	1004043.94	4329461.00
114	1005436.16	4328014.28	237	1004044.46	4329461.30
115	1005443.06	4328002.18	238	1004660.22	4329706.40
116	1005450.66	4327989.48	239	1004659.04	4329709.32
117	1005454.28	4327868.16	240	1004538.22	4329662.78
118	1005450.66	4327861.50	241	1004336.32	4329585.04
119	1005454.84	4327857.66	242	1004336.30	4329585.04
120	1005459.74	4327866.90	243	1004336.20	4329585.00
121	1005459.98	4327869.26	244	1004116.74	4329498.92
122	1005456.18	4327988.30	245	1004058.76	4329474.00
123	1005456.00	4327991.28	246	1004042.62	4329464.12
ЗУ18					
1	1008311.60	4334079.02	95	1008542.04	4334809.68
2	1008338.84	4334081.26	96	1008542.06	4334806.32
3	1008339.10	4334083.30	97	1008545.28	4334806.28
4	1008339.44	4334085.80	98	1008558.50	4334853.64
5	1008327.16	4334089.50	99	1008560.84	4334862.64
6	1008325.84	4334085.14	100	1008562.72	4334870.88
7	1008313.82	4334086.84	101	1008564.24	4334879.02
8	1008309.68	4334084.12	102	1008570.48	4334959.74
9	1008309.60	4334083.74	103	1008575.24	4334960.30
10	1008309.00	4334081.14	104	1008576.48	4334969.48
11	1008303.84	4334096.52	105	1008571.36	4334968.84
12	1008302.68	4334096.86	106	1008571.76	4334972.92
13	1008305.76	4334107.12	107	1008575.50	4334973.40
14	1008304.10	4334107.12	108	1008577.04	4334973.60
15	1008300.86	4334107.06	109	1008588.34	4335058.24
16	1008299.18	4334089.22	110	1008589.18	4335066.16
17	1008311.46	4334092.20	111	1008589.80	4335076.04
18	1008313.18	4334093.28	112	1008591.82	4335118.18
19	1008313.28	4334093.70	113	1008680.00	4335114.10
20	1008311.90	4334094.10	114	1008680.10	4335116.20
21	1008340.54	4334093.82	115	1008680.20	4335118.62
22	1008334.04	4334100.04	116	1008607.92	4335121.60
23	1008329.58	4334097.14	117	1008607.80	4335118.94
24	1008325.92	4334101.02	118	1008594.40	4335119.48
25	1008335.20	4334106.76	119	1008594.50	4335121.18
26	1008335.46	4334107.00	120	1008586.24	4335120.82
27	1008331.96	4334107.92	121	1008585.24	4335110.82
28	1008326.28	4334107.72	122	1008783.62	4335086.14
29	1008315.56	4334101.38	123	1008783.76	4335095.32
30	1008319.54	4334107.46	124	1008780.06	4335095.42
31	1008316.62	4334107.34	125	1008769.26	4335095.00
32	1008313.92	4334103.04	126	1008769.14	4335085.94
33	1008313.66	4334101.92	127	1008769.44	4335103.02
34	1008294.46	4334122.22	128	1008776.96	4335103.40
35	1008298.94	4334122.60	129	1008775.94	4335114.36

36	1008299.90	4334122.26	130	1008770.78	4335114.40
37	1008300.88	4334121.92	131	1008770.28	4335114.40
38	1008301.62	4334120.04	132	1008769.34	4335114.18
39	1008301.66	4334119.54	133	1008766.48	4335113.46
40	1008309.58	4334119.62	134	1008766.64	4335110.06
41	1008314.90	4334137.22	135	1008767.02	4335103.30
42	1008300.30	4334138.46	136	1008769.42	4335103.28
43	1008317.86	4334147.02	137	1008784.60	4335122.30
44	1008322.02	4334160.84	138	1008784.84	4335126.54
45	1008327.42	4334178.70	139	1008784.94	4335128.78
46	1008342.30	4334227.94	140	1008785.52	4335129.96
47	1008346.86	4334243.02	141	1008785.78	4335130.52
48	1008348.20	4334247.58	142	1008785.80	4335130.52
49	1008351.48	4334258.82	143	1008785.78	4335130.52
50	1008340.64	4334261.90	144	1008787.62	4335131.14
51	1008335.74	4334248.50	145	1008789.08	4335131.06
52	1008333.14	4334239.66	146	1008789.96	4335151.52
53	1008319.84	4334190.72	147	1008744.54	4335151.74
54	1008316.14	4334182.76	148	1008719.14	4335152.88
55	1008303.82	4334148.26	149	1008718.80	4335142.88
56	1008353.14	4334264.60	150	1008744.18	4335141.74
57	1008360.50	4334289.86	151	1008778.84	4335141.44
58	1008365.20	4334303.66	152	1008778.76	4335133.08
59	1008366.76	4334308.82	153	1008779.36	4335131.96
60	1008358.54	4334311.02	154	1008780.20	4335122.78
61	1008342.70	4334267.54	155	1008780.24	4335122.34
62	1008368.48	4334314.58	156	1008782.30	4335122.32
63	1008378.72	4334348.40	157	1008677.80	4335129.88
64	1008372.76	4334349.94	158	1008677.80	4335129.96
65	1008360.60	4334316.68	159	1008675.82	4335130.10
66	1008382.22	4334359.92	160	1008670.70	4335130.46
67	1008433.00	4334527.84	161	1008670.66	4335129.58
68	1008448.70	4334590.46	162	1008709.74	4335132.62
69	1008469.92	4334652.76	163	1008710.06	4335146.10
70	1008486.24	4334709.04	164	1008710.18	4335152.62
71	1008490.46	4334767.36	165	1008686.88	4335154.44
72	1008487.10	4334755.18	166	1008686.62	4335148.70
73	1008384.20	4334382.68	167	1008708.12	4335147.12
74	1008382.24	4334376.28	168	1008708.62	4335147.14
75	1008380.22	4334370.44	169	1008708.64	4335147.14
76	1008376.86	4334361.26	170	1008708.68	4335146.62
77	1008497.66	4334755.72	171	1008708.14	4335146.60
78	1008502.02	4334771.54	172	1008686.62	4335148.16
79	1008502.50	4334778.20	173	1008686.32	4335141.32
80	1008503.84	4334778.10	174	1008702.18	4335140.12
81	1008504.52	4334780.56	175	1008702.90	4335139.90
82	1008511.70	4334806.56	176	1008703.56	4335139.48
83	1008524.36	4334806.44	177	1008670.86	4335134.40
84	1008525.26	4334809.28	178	1008677.96	4335133.90
85	1008525.32	4334816.46	179	1008678.16	4335137.86
86	1008504.56	4334816.66	180	1008671.06	4335138.40
87	1008501.40	4334807.00	181	1008678.30	4335141.92
88	1008565.02	4334883.82	182	1008678.58	4335148.76
89	1008574.70	4334956.22	183	1008671.56	4335149.28
90	1008570.08	4334955.66	184	1008671.26	4335142.46
91	1008567.76	4334932.04	185	1008671.60	4335149.80
92	1008552.80	4334880.24	186	1008678.60	4335149.28
93	1008550.56	4334873.14	187	1008678.86	4335155.06
94	1008538.38	4334834.36	188	1008671.90	4335155.62
ЗУ19					
1	1008676.56	4335159.38	106	1008670.66	4335129.58
2	1008676.78	4335164.48	107	1008670.70	4335130.46
3	1008663.18	4335165.96	108	1008381.90	4334311.00
4	1008663.00	4335160.44	109	1008385.22	4334322.02
5	1008297.38	4334068.64	110	1008392.14	4334344.98
6	1008314.56	4334070.14	111	1008391.28	4334345.22

7	1008305.32	4334077.68	112	1008388.94	4334345.80
8	1008303.08	4334077.68	113	1008378.66	4334311.90
9	1008300.00	4334072.40	114	1008379.06	4334311.76
10	1008298.98	4334070.64	115	1008705.68	4335131.08
11	1008715.20	4335156.34	116	1008703.60	4335133.38
12	1008715.34	4335160.30	117	1008701.04	4335136.16
13	1008694.68	4335162.54	118	1008688.60	4335137.08
14	1008689.70	4335163.08	119	1008688.44	4335133.16
15	1008689.52	4335158.36	120	1008689.70	4335133.08
16	1008321.68	4334070.78	121	1008697.82	4335132.50
17	1008348.44	4334073.16	122	1008698.42	4335132.12
18	1008348.20	4334076.24	123	1008700.40	4335130.90
19	1008342.48	4334082.30	124	1008778.76	4335133.08
20	1008339.10	4334083.30	125	1008778.84	4335141.44
21	1008338.84	4334081.26	126	1008744.18	4335141.74
22	1008311.60	4334079.02	127	1008718.80	4335142.88
23	1008662.56	4335150.46	128	1008718.46	4335131.66
24	1008671.60	4335149.80	129	1008776.74	4335134.22
25	1008671.90	4335155.62	130	1008778.50	4335133.60
26	1008662.82	4335156.34	131	1008660.24	4335106.06
27	1008291.78	4334069.66	132	1008690.18	4335104.46
28	1008294.82	4334073.50	133	1008689.36	4335125.34
29	1008296.96	4334077.14	134	1008688.14	4335125.28
30	1008295.06	4334079.92	135	1008687.74	4335115.86
31	1008293.26	4334080.12	136	1008680.10	4335116.20
32	1008295.80	4334106.98	137	1008680.00	4335114.10
33	1008290.46	4334106.92	138	1008591.82	4335118.18
34	1008288.10	4334078.50	139	1008589.80	4335076.04
35	1008719.42	4335161.80	140	1008589.18	4335066.16
36	1008719.14	4335152.88	141	1008588.34	4335058.24
37	1008744.54	4335151.74	142	1008577.04	4334973.60
38	1008789.96	4335151.52	143	1008580.06	4334973.98
39	1008790.32	4335160.38	144	1008586.24	4334974.76
40	1008744.78	4335160.74	145	1008596.74	4335053.06
41	1008335.36	4334154.52	146	1008598.54	4335070.98
42	1008337.70	4334159.32	147	1008598.88	4335078.80
43	1008343.64	4334179.00	148	1008658.86	4335076.06
44	1008358.66	4334229.06	149	1008360.60	4334316.68
45	1008365.72	4334254.78	150	1008372.76	4334349.94
46	1008361.74	4334255.92	151	1008369.92	4334350.64
47	1008331.18	4334154.90	152	1008363.98	4334352.14
48	1008662.26	4335143.14	153	1008351.94	4334319.00
49	1008670.92	4335142.48	154	1008395.56	4334356.50
50	1008671.26	4335142.46	155	1008396.32	4334359.02
51	1008671.56	4335149.28	156	1008408.74	4334400.22
52	1008662.56	4335149.94	157	1008417.76	4334430.04
53	1008302.76	4334157.32	158	1008463.48	4334582.76
54	1008312.28	4334183.90	159	1008497.14	4334696.78
55	1008317.80	4334207.04	160	1008498.68	4334701.80
56	1008330.20	4334259.22	161	1008501.54	4334710.72
57	1008327.22	4334251.04	162	1008497.04	4334712.86
58	1008323.34	4334238.04	163	1008496.62	4334707.24
59	1008311.20	4334193.22	164	1008459.82	4334580.30
60	1008307.40	4334181.36	165	1008444.68	4334530.20
61	1008301.50	4334165.98	166	1008392.44	4334357.30
62	1008297.76	4334157.76	167	1008395.40	4334356.54
63	1008596.58	4335139.64	168	1008575.24	4334960.30
64	1008661.90	4335135.02	169	1008584.44	4334961.42
65	1008670.86	4335134.40	170	1008585.70	4334970.64
66	1008671.06	4335138.40	171	1008576.48	4334969.48
67	1008662.08	4335139.06	172	1008525.32	4334816.46
68	1008651.20	4335139.88	173	1008525.38	4334825.40
69	1008626.90	4335141.70	174	1008505.20	4334825.30
70	1008596.80	4335143.96	175	1008504.56	4334816.66
71	1008340.64	4334261.90	176	1008376.86	4334361.26
72	1008335.42	4334263.38	177	1008380.22	4334370.44

73	1008316.14	4334182.76	178	1008382.24	4334376.28
74	1008319.84	4334190.72	179	1008384.20	4334382.68
75	1008333.14	4334239.66	180	1008487.10	4334755.18
76	1008335.74	4334248.50	181	1008490.40	4334800.94
77	1008367.30	4334260.56	182	1008375.56	4334385.22
78	1008373.54	4334283.24	183	1008371.74	4334373.44
79	1008380.16	4334305.24	184	1008368.12	4334363.48
80	1008376.90	4334306.10	185	1008372.92	4334362.26
81	1008376.42	4334304.52	186	1008583.92	4334957.30
82	1008371.94	4334289.72	187	1008574.70	4334956.22
83	1008373.88	4334289.80	188	1008565.02	4334883.82
84	1008373.98	4334287.82	189	1008564.24	4334879.02
85	1008371.92	4334287.72	190	1008562.72	4334870.88
86	1008371.84	4334289.36	191	1008560.84	4334862.64
87	1008363.48	4334261.68	192	1008558.50	4334853.64
88	1008342.70	4334267.54	193	1008545.28	4334806.28
89	1008358.54	4334311.02	194	1008542.06	4334806.32
90	1008347.44	4334313.98	195	1008542.10	4334797.56
91	1008342.34	4334292.64	196	1008552.16	4334797.58
92	1008336.80	4334269.28	197	1008567.16	4334851.24
93	1008336.76	4334269.30	198	1008571.40	4334868.82
94	1008336.76	4334269.26	199	1008573.92	4334882.82
95	1008628.66	4335133.38	200	1008513.68	4334779.94
96	1008596.36	4335135.66	201	1008515.98	4334779.76
97	1008596.34	4335135.20	202	1008521.56	4334797.50
98	1008595.08	4335135.24	203	1008524.36	4334806.44
99	1008608.48	4335134.70	204	1008511.70	4334806.56
100	1008608.36	4335132.16	205	1008504.52	4334780.56
101	1008625.18	4335131.46	206	1008500.24	4334739.64
102	1008654.24	4335130.26	207	1008503.90	4334747.92
103	1008666.48	4335129.76	208	1008499.60	4334748.28
104	1008668.38	4335129.66	209	1008498.68	4334735.48
105	1008670.64	4335129.58			
ЗУ20					
1	1009933.62	4330516.54	19	1009928.22	4330721.04
2	1009942.48	4330519.26	20	1009918.04	4330723.82
3	1009925.36	4330645.92	21	1009917.26	4330723.06
4	1009922.84	4330659.52	22	1009915.98	4330724.36
5	1009919.42	4330672.92	23	1009913.34	4330725.08
6	1009916.22	4330683.74	24	1009911.04	4330716.98
7	1009918.52	4330693.28	25	1009919.48	4330714.56
8	1009914.18	4330695.22	26	1009923.38	4330713.44
9	1009909.74	4330679.10	27	1009940.24	4330484.90
10	1009906.74	4330668.14	28	1009945.20	4330486.44
11	1009911.60	4330649.76	29	1009946.66	4330488.32
12	1009912.42	4330646.34	30	1009946.28	4330491.26
13	1009913.24	4330643.12	31	1009938.72	4330491.04
14	1009913.94	4330639.64	32	1009945.22	4330499.04
15	1009914.58	4330636.32	33	1009944.34	4330505.56
16	1009915.20	4330632.94	34	1009934.80	4330505.16
17	1009924.94	4330719.40	35	1009937.36	4330496.02
18	1009932.72	4330719.82	36	1009944.70	4330496.18
ЗУ21					
1	1009902.92	4330646.92	15	1009913.24	4330643.12
2	1009904.44	4330641.02	16	1009912.42	4330646.34
3	1009906.62	4330629.64	17	1009911.60	4330649.76
4	1009924.00	4330520.06	18	1009906.74	4330668.14
5	1009926.90	4330520.64	19	1009909.74	4330679.10
6	1009928.88	4330521.26	20	1009908.44	4330683.54
7	1009929.44	4330521.22	21	1009911.58	4330696.54
8	1009930.02	4330520.78	22	1009909.00	4330697.54
9	1009930.88	4330519.22	23	1009905.84	4330698.48
10	1009931.82	4330516.02	24	1009897.64	4330700.86
11	1009933.62	4330516.54	25	1009869.30	4330709.12
12	1009915.20	4330632.94	26	1009863.06	4330699.84
13	1009914.58	4330636.32	27	1009869.16	4330642.74

14	1009913.94	4330639.64			
ЗУ22					
1	1005952.06	4330079.32	15	1006038.48	4329977.14
2	1005955.04	4330080.86	16	1006037.72	4329977.26
3	1006005.50	4329978.66	17	1006037.02	4329977.66
4	1006053.68	4329962.50	18	1006012.88	4329995.80
5	1006220.06	4329986.76	19	1005974.50	4330062.14
6	1006221.06	4329986.64	20	1005922.46	4330154.10
7	1006221.86	4329986.10	21	1005855.00	4330292.58
8	1006227.84	4329979.08	22	1005852.04	4330291.28
9	1006233.04	4329983.48	23	1005833.42	4330327.00
10	1006225.00	4329993.06	24	1005848.60	4330334.48
11	1006226.18	4329994.06	25	1005865.56	4330342.94
12	1006221.66	4329994.64	26	1005862.16	4330349.92
13	1006114.98	4329978.16	27	1005829.94	4330334.08
14	1006054.40	4329977.34			
ЗУ23					
1	1005813.02	4330356.14	10	1005828.84	4330324.76
2	1005857.98	4330380.54	11	1005833.44	4330327.00
3	1005855.88	4330384.06	12	1005829.94	4330334.08
4	1005811.18	4330359.76	13	1005862.16	4330349.92
5	1006010.18	4329956.16	14	1005865.56	4330342.94
6	1006053.68	4329962.50	15	1005874.34	4330347.30
7	1006005.50	4329978.66	16	1005861.50	4330373.40
8	1005955.04	4330080.86	17	1005816.60	4330349.02
9	1005952.06	4330079.32			
ЗУ24					
1	1008122.44	4329104.52	46	1008345.08	4329574.68
2	1008122.42	4329104.52	47	1008345.32	4329574.84
3	1008122.40	4329104.50	48	1008345.82	4329575.18
4	1008122.76	4329098.14	49	1008353.12	4329578.38
5	1008127.54	4329101.34	50	1008353.52	4329578.34
6	1008127.22	4329107.74	51	1008353.84	4329578.34
7	1008122.12	4329109.08	52	1008354.06	4329585.76
8	1008127.02	4329112.34	53	1008344.04	4329585.80
9	1008126.50	4329122.50	54	1008344.04	4329572.80
10	1008265.00	4329276.30	55	1007377.64	4328709.54
11	1008275.32	4329324.28	56	1007367.24	4328715.12
12	1008277.72	4329334.62	57	1007350.90	4328700.48
13	1008298.96	4329403.46	58	1007374.66	4328705.12
14	1008311.22	4329454.26	59	1007379.92	4328712.88
15	1008316.20	4329454.40	60	1007439.42	4328800.80
16	1008317.08	4329457.44	61	1007532.12	4328845.64
17	1008305.96	4329457.86	62	1007541.24	4328849.54
18	1008297.54	4329430.34	63	1007548.78	4328852.28
19	1008274.06	4329353.66	64	1007650.38	4328887.94
20	1008269.68	4329332.46	65	1007777.74	4328919.76
21	1008263.04	4329300.04	66	1007784.32	4328921.64
22	1008248.98	4329263.58	67	1008016.16	4328995.98
23	1008224.90	4329233.76	68	1008049.90	4329033.22
24	1008121.32	4329122.58	69	1008057.44	4329040.90
25	1008320.26	4329462.30	70	1008065.44	4329048.26
26	1008348.76	4329489.76	71	1008073.78	4329054.92
27	1008338.94	4329507.54	72	1008082.46	4329061.48
28	1008330.20	4329502.62	73	1008128.08	4329090.94
29	1008336.28	4329491.64	74	1008127.78	4329096.72
30	1008308.84	4329465.20	75	1008079.40	4329064.66
31	1008308.16	4329462.78	76	1008062.58	4329059.18
32	1008325.24	4329511.58	77	1008010.02	4329001.04
33	1008333.92	4329516.62	78	1008009.32	4329000.38
34	1008330.82	4329522.22	79	1008008.50	4328999.60
35	1008353.34	4329560.00	80	1007911.54	4328969.42
36	1008353.34	4329559.98	81	1007854.66	4328951.72
37	1008353.62	4329569.58	82	1007783.56	4328930.84
38	1008353.72	4329573.20	83	1007637.62	4328887.94

39	1008348.74	4329570.98	84	1007472.20	4328831.48
40	1008323.18	4329515.32	85	1007441.64	4328810.52
41	1008320.16	4329520.74	86	1007434.68	4328801.94
42	1008326.56	4329534.68	87	1007425.50	4328790.58
43	1008319.28	4329522.46	88	1007389.24	4328734.70
44	1008344.58	4329573.94	89	1007378.70	4328725.34
45	1008344.82	4329574.30	90	1007370.42	4328717.98
ЗУ25					
1	1008354.06	4329585.76	34	1008347.98	4329526.72
2	1008354.08	4329587.20	35	1008351.02	4329528.88
3	1008354.28	4329587.76	36	1008352.48	4329531.20
4	1008354.78	4329588.10	37	1008353.22	4329555.42
5	1008358.46	4329589.34	38	1008353.34	4329560.00
6	1008400.40	4329590.62	39	1008330.82	4329522.22
7	1008399.18	4329618.44	40	1008350.76	4329461.12
8	1008340.38	4329615.66	41	1008351.84	4329473.52
9	1008340.50	4329585.78	42	1008352.90	4329485.90
10	1008339.84	4329574.44	43	1008353.40	4329497.04
11	1008308.02	4329521.32	44	1008354.04	4329512.12
12	1008309.96	4329515.72	45	1008353.66	4329512.52
13	1008314.30	4329507.96	46	1008350.34	4329511.58
14	1008320.16	4329520.74	47	1008345.58	4329510.22
15	1008319.28	4329522.46	48	1008344.80	4329510.30
16	1008326.56	4329534.68	49	1008344.52	4329510.68
17	1008344.04	4329572.80	50	1008338.94	4329507.54
18	1008344.04	4329585.80	51	1008348.76	4329489.76
19	1008122.40	4329104.50	52	1008320.26	4329462.30
20	1008074.86	4329072.72	53	1008322.48	4329509.96
21	1008073.92	4329071.76	54	1008325.24	4329511.58
22	1008068.00	4329065.10	55	1008323.18	4329515.32
23	1008077.66	4329068.26	56	1008319.40	4329507.10
24	1008122.76	4329098.14	57	1008308.16	4329462.78
25	1008086.62	4329085.32	58	1008308.84	4329465.20
26	1008113.52	4329103.32	59	1008336.28	4329491.64
27	1008122.12	4329109.08	60	1008330.20	4329502.62
28	1008121.32	4329122.58	61	1008330.00	4329502.52
29	1008112.94	4329113.58	62	1008316.50	4329488.72
30	1008333.92	4329516.62	63	1008310.80	4329481.98
31	1008341.58	4329521.10	64	1008310.22	4329480.84
32	1008341.54	4329521.94	65	1008309.28	4329479.06
33	1008341.92	4329522.42	66	1008304.60	4329462.92
ЗУ26					
1	1008622.48	4328259.62	21	1007357.66	4328691.48
2	1008626.82	4328273.20	22	1008635.32	4328184.86
3	1008602.44	4328317.00	23	1008633.92	4328177.16
4	1007347.94	4328673.52	24	1008634.24	4328177.12
5	1007347.42	4328653.96	25	1008634.24	4328177.10
6	1007363.56	4328654.24	26	1008634.28	4328177.10
7	1007370.18	4328654.24	27	1008638.46	4328168.94
8	1007379.32	4328653.80	28	1008643.24	4328164.36
9	1007387.12	4328653.10	29	1008653.18	4328172.22
10	1007398.12	4328651.66	30	1008654.28	4328184.34
11	1007407.54	4328650.16	31	1008641.04	4328193.54
12	1007415.46	4328648.46	32	1008622.36	4328194.54
13	1007424.14	4328646.26	33	1008630.82	4328196.66
14	1008539.74	4328328.24	34	1008632.42	4328199.68
15	1008546.06	4328326.34	35	1008623.36	4328206.12
16	1008552.74	4328324.04	36	1008634.78	4328222.10
17	1008601.34	4328305.92	37	1008637.22	4328251.34
18	1007356.96	4328691.32	38	1008633.48	4328259.70
19	1007357.34	4328691.34	39	1008614.20	4328200.36
20	1007357.68	4328691.36			
ЗУ27					
1	1007407.92	4328640.80	40	1008634.78	4328222.10
2	1007422.32	4328637.42	41	1008623.36	4328206.12

3	1008537.24	4328319.60	42	1008632.42	4328199.68
4	1008551.40	4328314.96	43	1008634.04	4328202.72
5	1008594.72	4328298.78	44	1008642.84	4328219.38
6	1008617.80	4328248.20	45	1008643.62	4328224.64
7	1008617.36	4328243.64	46	1008643.62	4328224.50
8	1008622.48	4328259.62	47	1008646.04	4328240.58
9	1008601.34	4328305.92	48	1008648.90	4328271.02
10	1008552.74	4328324.04	49	1008648.00	4328274.94
11	1008546.06	4328326.34	50	1008643.92	4328292.74
12	1008539.74	4328328.24	51	1008637.56	4328304.02
13	1007424.14	4328646.26	52	1008627.44	4328315.00
14	1007415.46	4328648.46	53	1008622.82	4328320.02
15	1007407.54	4328650.16	54	1008616.98	4328323.44
16	1007398.12	4328651.66	55	1008613.16	4328325.68
17	1007387.12	4328653.10	56	1008611.64	4328326.18
18	1007379.32	4328653.80	57	1008609.12	4328326.98
19	1007370.18	4328654.24	58	1008611.64	4328322.50
20	1007363.56	4328654.24	59	1008614.06	4328318.18
21	1007347.42	4328653.96	60	1008616.42	4328313.96
22	1007347.20	4328644.64	61	1008624.42	4328299.70
23	1007347.14	4328642.26	62	1008617.44	4328181.80
24	1007341.44	4328614.06	63	1008620.44	4328184.98
25	1007405.56	4328608.72	64	1008626.42	4328191.38
26	1008641.04	4328193.54	65	1008618.36	4328189.40
27	1008654.28	4328184.34	66	1008613.82	4328188.28
28	1008653.18	4328172.22	67	1008610.76	4328191.66
29	1008643.24	4328164.36	68	1008616.48	4328193.08
30	1008650.12	4328157.74	69	1008622.36	4328194.54
31	1008661.96	4328167.10	70	1008614.20	4328200.36
32	1008662.78	4328189.10	71	1008612.88	4328196.24
33	1008650.76	4328197.54	72	1008607.50	4328194.12
34	1008642.28	4328195.42	73	1008599.04	4328201.12
35	1008627.94	4328293.40	74	1008604.56	4328203.64
36	1008638.38	4328274.78	75	1008609.62	4328219.38
37	1008637.58	4328272.28	76	1008603.80	4328211.08
38	1008633.48	4328259.70	77	1008597.84	4328202.08
39	1008637.22	4328251.34			
ЗУ28					
1	1008587.44	4335136.28	39	1008593.52	4335494.10
2	1008580.34	4335136.80	40	1008593.58	4335392.68
3	1008580.08	4335130.78	41	1008585.36	4335242.84
4	1008587.14	4335130.48	42	1008583.80	4335209.80
5	1008587.28	4335133.02	43	1008566.28	4335891.04
6	1008587.62	4335140.26	44	1008557.50	4335892.06
7	1008587.86	4335144.62	45	1008540.62	4335902.32
8	1008580.78	4335145.16	46	1008537.34	4335906.50
9	1008580.56	4335140.78	47	1008535.58	4335909.44
10	1008588.06	4335148.76	48	1008534.34	4335908.76
11	1008588.40	4335155.38	49	1008540.62	4335898.04
12	1008581.28	4335155.88	50	1008542.88	4335896.60
13	1008580.96	4335149.28	51	1008556.28	4335888.14
14	1008588.42	4335155.90	52	1008563.72	4335872.14
15	1008588.76	4335162.18	53	1008567.36	4335862.58
16	1008581.58	4335162.74	54	1008570.52	4335852.82
17	1008581.30	4335156.44	55	1008581.64	4335809.64
18	1008588.96	4335166.26	56	1008583.92	4335800.14
19	1008589.36	4335174.00	57	1008585.92	4335790.14
20	1008588.60	4335174.08	58	1008587.12	4335782.84
21	1008587.28	4335174.78	59	1008588.50	4335772.22
22	1008586.82	4335176.18	60	1008593.64	4335803.38
23	1008588.18	4335201.22	61	1008592.34	4335809.16
24	1008583.40	4335201.76	62	1008581.18	4335852.20
25	1008581.82	4335166.84	63	1008578.22	4335862.04
26	1008588.64	4335209.18	64	1008574.12	4335873.36
27	1008604.86	4335505.74	65	1008570.12	4335882.54
28	1008605.16	4335506.72	66	1008550.36	4335926.18

29	1008605.44	4335506.96	67	1008548.38	4335925.44
30	1008610.08	4335664.94	68	1008550.58	4335920.06
31	1008610.14	4335672.06	69	1008550.62	4335918.28
32	1008610.04	4335678.44	70	1008549.50	4335916.92
33	1008609.50	4335687.22	71	1008539.98	4335911.82
34	1008608.94	4335693.52	72	1008541.34	4335909.54
35	1008596.38	4335789.30	73	1008543.94	4335906.06
36	1008589.54	4335748.06	74	1008559.14	4335896.84
37	1008590.44	4335720.38	75	1008563.90	4335896.30
38	1008597.60	4335634.26			
ЗУ29					
1	1008502.44	4335899.14	62	1008566.28	4335891.04
2	1008509.60	4335909.44	63	1008570.12	4335882.54
3	1008507.76	4335911.16	64	1008574.12	4335873.36
4	1008499.10	4335907.26	65	1008578.22	4335862.04
5	1008587.44	4335136.28	66	1008581.18	4335852.20
6	1008587.28	4335133.02	67	1008592.34	4335809.16
7	1008594.98	4335132.70	68	1008593.64	4335803.38
8	1008595.08	4335135.24	69	1008597.34	4335825.66
9	1008596.34	4335135.20	70	1008589.88	4335854.78
10	1008596.36	4335135.66	71	1008585.94	4335867.44
11	1008558.66	4335929.22	72	1008581.64	4335878.72
12	1008550.36	4335926.18	73	1008576.74	4335889.38
13	1008563.90	4335896.30	74	1008575.84	4335889.90
14	1008574.16	4335895.08	75	1008589.36	4335174.00
15	1008587.86	4335144.62	76	1008588.96	4335166.26
16	1008587.62	4335140.26	77	1008597.90	4335165.56
17	1008596.58	4335139.62	78	1008598.28	4335173.00
18	1008596.80	4335143.96	79	1008598.48	4335177.02
19	1008544.62	4335855.64	80	1008598.80	4335183.16
20	1008543.18	4335860.54	81	1008596.28	4335183.42
21	1008522.44	4335904.72	82	1008596.10	4335183.52
22	1008522.26	4335906.54	83	1008596.06	4335183.70
23	1008523.42	4335908.00	84	1008596.72	4335200.18
24	1008525.28	4335909.02	85	1008592.16	4335200.72
25	1008521.38	4335915.66	86	1008590.90	4335177.84
26	1008520.80	4335916.02	87	1008598.82	4335183.64
27	1008519.34	4335915.96	88	1008599.64	4335199.78
28	1008520.36	4335907.04	89	1008597.20	4335200.10
29	1008520.18	4335906.32	90	1008596.56	4335183.90
30	1008519.50	4335905.92	91	1008609.80	4335509.46
31	1008514.62	4335905.10	92	1008614.60	4335512.04
32	1008513.96	4335905.30	93	1008617.72	4335618.58
33	1008513.50	4335905.92	94	1008611.68	4335555.74
34	1008511.92	4335905.92	95	1008600.06	4335207.80
35	1008504.24	4335894.80	96	1008612.86	4335455.36
36	1008524.26	4335845.86	97	1008614.46	4335507.26
37	1008597.02	4335148.08	98	1008614.34	4335507.18
38	1008597.36	4335154.72	99	1008609.62	4335504.78
39	1008588.40	4335155.38	100	1008597.54	4335208.10
40	1008588.06	4335148.76	101	1008596.38	4335789.30
41	1008567.96	4335822.44	102	1008608.94	4335693.52
42	1008583.34	4335757.46	103	1008609.50	4335687.22
43	1008586.16	4335757.96	104	1008610.04	4335678.44
44	1008588.50	4335772.22	105	1008610.14	4335672.06
45	1008587.12	4335782.84	106	1008610.08	4335664.94
46	1008585.92	4335790.14	107	1008605.44	4335506.96
47	1008583.92	4335800.14	108	1008605.92	4335507.42
48	1008581.64	4335809.64	109	1008609.28	4335509.20
49	1008570.52	4335852.82	110	1008611.18	4335555.78
50	1008567.36	4335862.58	111	1008617.98	4335627.04
51	1008563.72	4335872.14	112	1008619.08	4335663.94
52	1008556.28	4335888.14	113	1008619.18	4335675.26
53	1008542.88	4335896.60	114	1008618.68	4335688.10
54	1008540.62	4335898.04	115	1008617.26	4335700.78
55	1008546.58	4335887.82	116	1008604.90	4335792.72

56	1008555.30	4335866.74	117	1008602.92	4335802.80
57	1008562.70	4335842.32	118	1008600.40	4335813.66
58	1008597.38	4335155.26	119	1008597.06	4335208.18
59	1008597.70	4335161.48	120	1008609.08	4335504.48
60	1008588.76	4335162.18	121	1008608.44	4335504.10
61	1008588.42	4335155.90	122	1008593.98	4335208.54
ЗУ30					
1	1019755.28	4336691.56	52	1019542.80	4336964.88
2	1019753.18	4336690.20	53	1019549.52	4336955.08
3	1019741.48	4336682.68	54	1019554.00	4336957.66
4	1019746.54	4336675.48	55	1019554.68	4336957.88
5	1019758.06	4336683.14	56	1019555.48	4336957.70
6	1019760.12	4336684.52	57	1019571.48	4336948.98
7	1019759.92	4336694.52	58	1019540.64	4336968.18
8	1019757.82	4336693.18	59	1019552.56	4336976.08
9	1019762.64	4336686.20	60	1019517.94	4337025.66
10	1019764.72	4336687.56	61	1019508.06	4337015.74
11	1019738.40	4336686.62	62	1019507.82	4337016.18
12	1019752.44	4336695.70	63	1019517.66	4337026.08
13	1019748.54	4336701.38	64	1019363.64	4337246.68
14	1019746.44	4336700.02	65	1019346.08	4337251.52
15	1019745.66	4336699.50	66	1019362.82	4337227.56
16	1019715.36	4336742.92	67	1019442.40	4337111.80
17	1019716.42	4336743.66	68	1019363.20	4337247.32
18	1019718.46	4336745.08	69	1019201.50	4337475.36
19	1019707.12	4336761.58	70	1019171.82	4337514.24
20	1019705.08	4336760.12	71	1019164.10	4337524.36
21	1019703.92	4336759.28	72	1019144.86	4337533.72
22	1019581.74	4336934.30	73	1019132.10	4337538.86
23	1019570.50	4336924.44	74	1019117.26	4337543.92
24	1019571.58	4336922.94	75	1019100.44	4337548.04
25	1019626.60	4336842.30	76	1019087.66	4337550.26
26	1019627.36	4336842.62	77	1019077.50	4337551.56
27	1019628.58	4336842.62	78	1019084.50	4337540.86
28	1019629.62	4336841.88	79	1019084.08	4337540.58
29	1019693.16	4336751.50	80	1019076.84	4337551.66
30	1019700.64	4336742.12	81	1019061.34	4337553.58
31	1019729.76	4336699.30	82	1019070.02	4337540.36
32	1019751.04	4336703.04	83	1019090.56	4337537.84
33	1019754.96	4336697.34	84	1019127.10	4337529.56
34	1019757.06	4336698.68	85	1019157.44	4337508.72
35	1019753.12	4336704.42	86	1019187.84	4337474.52
36	1019581.46	4336934.68	87	1019223.08	4337427.30
37	1019578.58	4336938.82	88	1019345.58	4337252.16
38	1019575.36	4336943.44	89	1019056.18	4337554.22
39	1019572.46	4336945.02	90	1018976.02	4337564.26
40	1019560.42	4336939.18	91	1018964.06	4337566.22
41	1019569.30	4336926.28	92	1018964.14	4337566.06
42	1019570.26	4336924.86	93	1018970.94	4337554.48
43	1019558.16	4336942.48	94	1019034.44	4337544.64
44	1019568.16	4336947.36	95	1019064.86	4337540.96
45	1019554.78	4336954.66	96	1018957.60	4337567.26
46	1019551.24	4336952.60	97	1018922.40	4337573.00
47	1019552.64	4336950.52	98	1018924.24	4337560.40
48	1019556.36	4336945.06	99	1018928.04	4337560.36
49	1019571.50	4336948.98	100	1018931.00	4337560.66
50	1019568.34	4336953.50	101	1018964.52	4337555.48
51	1019554.80	4336972.84			
ЗУ31					
1	1018922.40	4337573.00	50	1019353.42	4337277.02
2	1018957.60	4337567.26	51	1019296.96	4337357.90
3	1018951.66	4337577.38	52	1019163.94	4337534.28
4	1018932.88	4337580.46	53	1019153.76	4337538.82
5	1018921.02	4337582.50	54	1019165.10	4337523.94
6	1019767.80	4336645.14	55	1019789.12	4336669.04
7	1019780.20	4336651.18	56	1019808.00	4336678.26

8	1019779.72	4336651.64	57	1019803.46	4336685.22
9	1019758.04	4336683.14	58	1019795.58	4336681.38
10	1019746.54	4336675.48	59	1019794.14	4336681.22
11	1018964.06	4337566.22	60	1019793.08	4336682.00
12	1018976.02	4337564.26	61	1019781.38	4336698.42
13	1019056.18	4337554.22	62	1019772.70	4336692.76
14	1019049.72	4337564.10	63	1019201.50	4337475.36
15	1018977.30	4337573.16	64	1019363.20	4337247.32
16	1018958.12	4337576.34	65	1019376.76	4337243.60
17	1019784.38	4336659.00	66	1019359.96	4337267.64
18	1019811.38	4336672.04	67	1019784.76	4336700.60
19	1019809.90	4336674.76	68	1019795.38	4336685.74
20	1019789.32	4336664.70	69	1019801.18	4336688.58
21	1019787.88	4336664.52	70	1019790.52	4336704.30
22	1019786.84	4336665.32	71	1019363.64	4337246.68
23	1019785.66	4336667.02	72	1019517.66	4337026.08
24	1019769.34	4336690.58	73	1019524.08	4337032.58
25	1019764.72	4336687.56	74	1019377.22	4337242.92
26	1019781.00	4336663.92	75	1019746.44	4336700.02
27	1019061.34	4337553.58	76	1019716.42	4336743.66
28	1019076.84	4337551.66	77	1019715.36	4336742.92
29	1019070.36	4337561.52	78	1019745.66	4336699.50
30	1019054.90	4337563.46	79	1019517.94	4337025.66
31	1019077.50	4337551.56	80	1019552.56	4336976.08
32	1019087.66	4337550.26	81	1019560.04	4336981.06
33	1019100.44	4337548.04	82	1019524.38	4337032.16
34	1019117.26	4337543.92	83	1019705.08	4336760.12
35	1019132.10	4337538.86	84	1019584.30	4336935.70
36	1019144.86	4337533.72	85	1019583.70	4336936.00
37	1019164.10	4337524.36	86	1019581.74	4336934.30
38	1019152.74	4337539.24	87	1019703.92	4336759.28
39	1019144.82	4337542.78	88	1019554.80	4336972.84
40	1019134.60	4337546.98	89	1019568.34	4336953.50
41	1019123.98	4337550.74	90	1019574.18	4336950.28
42	1019117.18	4337552.92	91	1019579.66	4336952.96
43	1019107.66	4337555.38	92	1019562.30	4336977.82
44	1019096.68	4337557.78	93	1019581.46	4336934.68
45	1019085.66	4337559.58	94	1019583.24	4336936.28
46	1019083.18	4337559.90	95	1019578.58	4336938.82
47	1019083.16	4337559.90	96	1019578.50	4336947.94
48	1019071.04	4337561.44	97	1019586.08	4336943.78
49	1019188.00	4337493.90	98	1019581.98	4336949.64
ЗУ32					
1	1010497.20	4324474.36	18	1010692.84	4324571.78
2	1010509.06	4324480.48	19	1010621.26	4324532.92
3	1010507.70	4324483.24	20	1010498.42	4324469.36
4	1010506.80	4324482.78	21	1010503.14	4324459.80
5	1010505.58	4324485.18	22	1010695.08	4324559.38
6	1010499.88	4324482.30	23	1010704.08	4324564.34
7	1010501.00	4324480.10	24	1010710.12	4324567.94
8	1010495.68	4324477.42	25	1010717.88	4324572.80
9	1011108.90	4324768.66	26	1010723.54	4324576.58
10	1011111.04	4324778.50	27	1010732.58	4324582.98
11	1011106.62	4324779.62	28	1010740.76	4324589.28
12	1011005.72	4324804.92	29	1010959.68	4324764.36
13	1010999.24	4324810.56	30	1010971.30	4324772.50
14	1010745.34	4324606.70	31	1010980.78	4324779.22
15	1010732.92	4324597.18	32	1011006.08	4324794.52
16	1010719.94	4324588.12	33	1011104.34	4324769.82
17	1010706.60	4324579.66			
ЗУ33					
1	1011009.94	4324809.56	19	1010976.46	4324767.34
2	1011004.98	4324805.56	20	1010984.84	4324772.92
3	1011005.72	4324804.92	21	1010992.28	4324777.50
4	1011106.62	4324779.62	22	1011007.26	4324786.48
5	1011107.90	4324785.26	23	1011102.64	4324762.44

6	1011062.24	4324796.58	24	1011104.34	4324769.82
7	1011070.60	4324832.10	25	1011006.08	4324794.52
8	1011045.68	4324838.26	26	1010980.78	4324779.22
9	1010506.58	4324453.22	27	1010971.30	4324772.50
10	1010695.06	4324550.90	28	1010959.68	4324764.36
11	1010703.90	4324555.74	29	1010740.76	4324589.28
12	1010713.90	4324561.42	30	1010732.58	4324582.98
13	1010723.16	4324567.22	31	1010723.54	4324576.58
14	1010732.30	4324573.62	32	1010717.88	4324572.80
15	1010741.04	4324580.14	33	1010710.12	4324567.94
16	1010746.52	4324584.38	34	1010704.08	4324564.34
17	1010960.26	4324755.28	35	1010695.08	4324559.38
18	1010968.28	4324761.44	36	1010503.14	4324459.80
ЗУ34					
1	1010732.92	4324597.18	22	1011006.08	4324794.52
2	1010745.34	4324606.70	23	1010998.52	4324789.94
3	1010999.24	4324810.56	24	1011003.20	4324783.94
4	1011005.72	4324804.92	25	1011006.98	4324786.68
5	1011016.00	4324802.34	26	1011014.06	4324792.50
6	1011021.40	4324806.70	27	1010507.70	4324483.24
7	1011030.00	4324813.60	28	1010509.06	4324480.48
8	1011024.52	4324821.28	29	1010618.88	4324537.32
9	1011020.16	4324827.36	30	1010690.42	4324576.16
10	1010745.38	4324606.76	31	1010703.96	4324583.92
11	1010867.98	4324714.24	32	1010717.12	4324592.24
12	1010868.00	4324714.26	33	1010719.70	4324594.04
13	1010867.94	4324714.22	34	1010719.74	4324594.08
14	1010867.86	4324714.16	35	1010679.70	4324573.74
15	1010867.88	4324714.18	36	1010678.56	4324573.14
16	1010813.54	4324668.62	37	1010617.40	4324539.94
17	1010793.58	4324651.88	38	1010495.86	4324490.16
18	1011017.20	4324831.52	39	1010500.28	4324492.42
19	1011015.82	4324833.42	40	1010501.54	4324493.06
20	1010955.04	4324783.54	41	1010499.66	4324496.70
21	1010955.04	4324783.50	42	1010494.00	4324493.82

Ханты-Мансийский автономный округ — Югра
Губернатор

Приложение 3
к постановлению Правительства
Ханты-Мансийского
автономного округа – Югры
от 20 ноября 2015 года № 418-п

Положение о размещении линейного объекта регионального значения Ханты-Мансийского автономного округа – Югры «Реконструкция, строительство трубопроводов Нивагальского месторождения. Программа реконструкции 2016-2017 годов»

I. Размещение объекта

В административном отношении линейный объект регионального значения Ханты-Мансийского автономного округа – Югры «Реконструкция, строительство трубопроводов Нивагальского месторождения. Программа реконструкции 2016-2017 годов» (далее – проектируемый объект) расположен на землях межселенной территории в гарницах Нивагальского нефтяного месторождения Нижневартовского района Ханты-Мансийского автономного округа – Югры.

В географическом отношении территория проектируемого объекта находится в 3-10 километрах на юг от города Покачи.

II. Функциональное зонирование территории

Проектируемый объект расположен на землях лесного фонда, находящихся в ведении территориальных отделов: Мегионского лесничества (Лангепасское участковое лесничество Лангепасское урочище) и Сургутского лесничества (Ульт-Ягунское участковое лесничество).

III. Решение по планировочной организации земельных участков для размещения проектируемого объекта

Расчет полосы отвода земельных участков для выполнения работ по строительству проектируемого объекта производится с учетом действующих норм отвода земель.

Площади земельных участков, необходимые для строительства и эксплуатации проектируемого объекта

Таблица 1.

Наименование объекта	Площадь вновь испрашиваемых земельных участков, га	Площадь по земельным участкам, арендованным ранее, га	Зона застройки, га
Реконструкция, строительство трубопроводов Нивагальского месторождения. Программа реконструкции 2016-2017годов	38,8770	12,8940	51,7710

Площади испрашиваемых земельных участков под проектируемый объект

Таблица 2.

№ земельного участка	Испрашиваемая площадь земельных участков, га	Категория земель
86:04:0000001:ЗУ1	0,1474	Земли лесного фонда
86:04:0000001:ЗУ2	0,2285	Земли лесного фонда
86:04:0000001:ЗУ3	0,0696	Земли лесного фонда
86:04:0000001:ЗУ4	0,1840	Земли лесного фонда
86:04:0000001:ЗУ5	0,6920	Земли лесного фонда
86:04:0000001:ЗУ6	0,4802	Земли лесного фонда
86:04:0000001:ЗУ7	1,5219	Земли лесного фонда
86:04:0000001:ЗУ8	1,4946	Земли лесного фонда
86:04:0000001:ЗУ9	1,4144	Земли лесного фонда
86:04:0000001:ЗУ10	1,1993	Земли лесного фонда
86:04:0000001:ЗУ11	0,0514	Земли лесного фонда
86:03:0053902:ЗУ12	0,0165	Земли лесного фонда
86:03:0053902:ЗУ13	0,3760	Земли лесного фонда
86:04:0000001:ЗУ14	0,2615	Земли лесного фонда
86:04:0000001:ЗУ15	0,6146	Земли лесного фонда
86:04:0000001:ЗУ16	5,5760	Земли лесного фонда
86:04:0000001:ЗУ17	4,3190	Земли лесного фонда
86:04:0000001:ЗУ18	1,0650	Земли лесного фонда
86:04:0000001:ЗУ19	1,5583	Земли лесного фонда
86:04:0000001:ЗУ20	0,2113	Земли лесного фонда
86:04:0000001:ЗУ21	0,3695	Земли лесного фонда
86:04:0000001:ЗУ22	0,4910	Земли лесного фонда
86:04:0000001:ЗУ23	0,2420	Земли лесного фонда
86:04:0000001:ЗУ24	0,9290	Земли лесного фонда
86:04:0000001:ЗУ25	0,4373	Земли лесного фонда
86:04:0000001:ЗУ26	0,9550	Земли лесного фонда
86:04:0000001:ЗУ27	1,6240	Земли лесного фонда

86:04:0000001:ЗУ28	0,7052	Земли лесного фонда
86:04:0000001:ЗУ29	0,8458	Земли лесного фонда
86:04:0000001:ЗУ30	1,5686	Земли лесного фонда
86:04:0000001:ЗУ31	0,9742	Земли лесного фонда
86:03:0020401:ЗУ32	0,7995	Земли лесного фонда
86:03:0020401:ЗУ33	0,7292	Земли лесного фонда
86:03:0020401:ЗУ34	0,1630	Земли лесного фонда

Координаты границ земельных участков, необходимых для расположения проектируемого объекта в графических материалах определены в местной системе координат Ханты-Мансийского автономного округа – Югры МСК-86.

IV. Особо охраняемые природные территории и зоны с особыми условиями использования территории

Проектируемый объект расположен параллельно существующему техническому коридору коммуникаций. Строительство будет носить локальный характер и затрагивать территорию, которая уже подвергалась мощному длительному техногенному воздействию.

Проектируемый объект пересекает водоохранные зоны и прибрежные полосы водных объектов рек Канжгунъеган, Вагжанъеган и ручья без названия.

Для уменьшения воздействия на водоток предусмотрены следующие мероприятия:

выполнение строительно-монтажных работ с применением гусеничной техники должно осуществляться в зимний период для уменьшения воздействия строительной техники на растительный береговой покров; в остальные сезоны года строительно-монтажные работы, движение транспорта и строительной техники должно осуществляться только по существующим автомобильным дорогам, зимникам и временным вдольтрассовым проездам;

все отходы защитных материалов, остатки горюче-смазочных материалов тщательно должны собираться в передвижное оборудование (мусоросборники, емкости для сбора отработанных горюче-смазочных материалов) и вывозиться в места, согласованные с соответствующими муниципальными органами и органами государственной власти Российской Федерации;

после завершения строительства выполняются рекультивационные работы.

Организованный сброс стоков или загрязняющих веществ на поверхность земли и в водотоки не производится. Попадание загрязняющих веществ в водные объекты в результате размыва и выноса ливневыми и талыми водами возможно лишь при неправильном хранении

строительных материалов и аварийных утечек дизтоплива работающих механизмов в период строительства.

На всех этапах работ осуществляется входной, операционный и приемочный контроль качества строительства, а также проводится своевременный профилактический осмотр, ремонт и диагностика оборудования, трубопроводов и арматуры.

Ущерб окружающей среде может быть нанесен лишь в аварийных случаях, но для предотвращения аварий предусмотрены все возможные мероприятия в соответствии с требованиями законодательства Российской Федерации.

В границах участка работ отсутствуют объекты историко-культурного наследия, особо охраняемые природные территории федерального, регионального и местного значения.

Проектируемый объект не попадает в границы территорий традиционного природопользования коренных малочисленных народов Севера регионального значения.

Основная часть проекта планировки территории для размещения линейного объекта регионального значения Ханты-Мансийского автономного округа – Югры "Обустройство Холмогорского месторождения. Трубопроводы нефтесборные. Водоводы высоконапорные. Нефтепровод напорный"

Приложение 4
к постановлению Правительства
Ханты-Мансийского
автономного округа – Югры
от 20 ноября 2015 года № 418-п

Масштаб 1:2000

Схема расположения объектов на листах

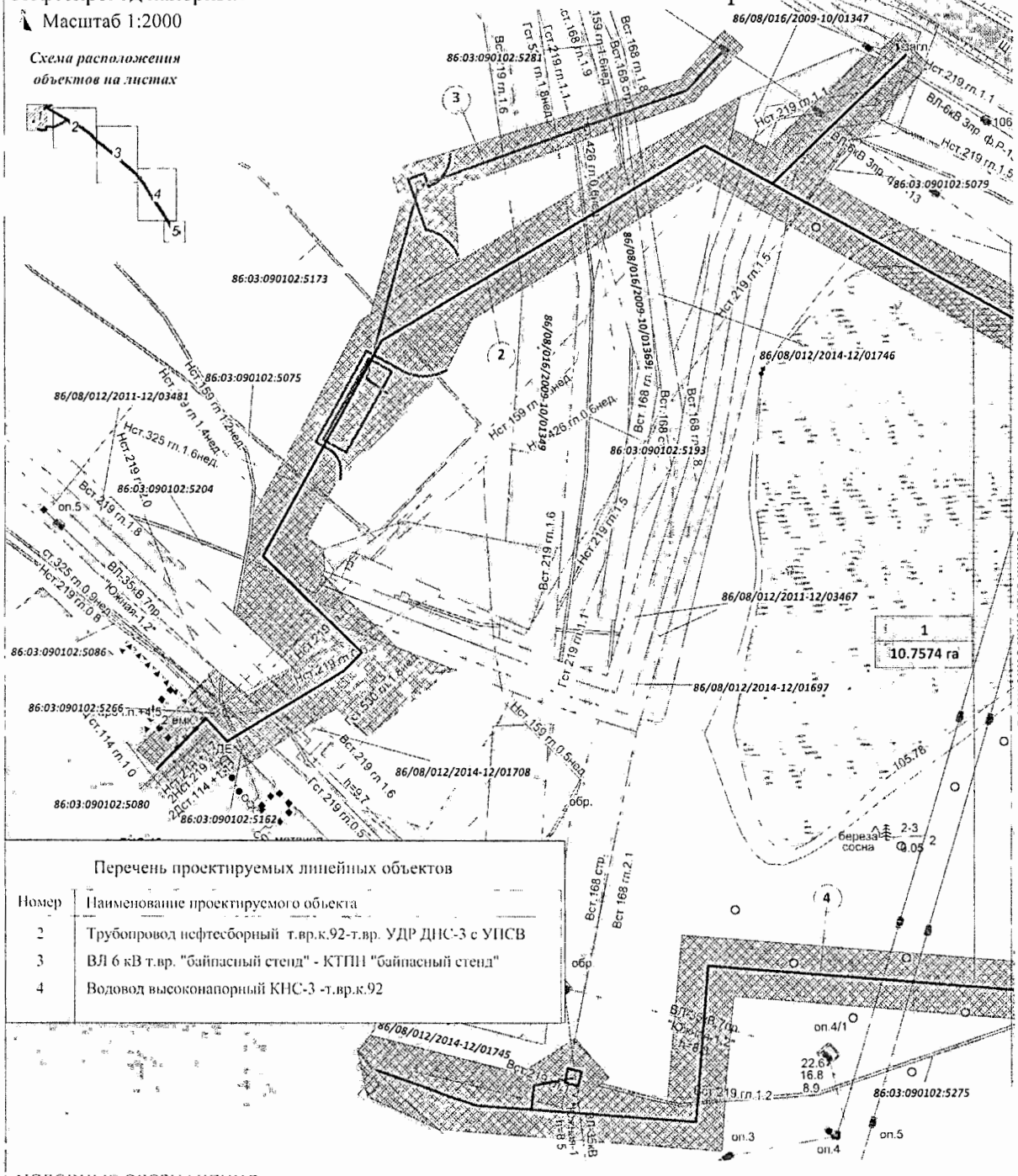

Перечень проектируемых линейных объектов

Номер	Наименование проектируемого объекта
2	Трубопровод нефтесборный т.вр.к.92-т.вр. УДР ДНС-3 с УПСВ
3	ВЛ 6 кВ т.вр. "байпасный стенд" - КТПН "байпасный стенд"
4	Водовод высоконапорный КНС-3 -т.вр.к.92

УСЛОВНЫЕ ОБОЗНАЧЕНИЯ

(1) - номер линейного объекта

1 / 10.7574 га - номер и площадь зоны планируемого размещения линейного объекта;

- зона планируемого размещения линейного объекта;

- границы земельных участков сведения о которых содержатся в государственном кадастре недвижимости;

- границы лесных участков сведения о которых содержатся в государственном лесном реестре;

- оси проектируемых линейных объектов

86/08/012/2011-04/02732 - номер лесного участка в лесном реестре.

86:03:090101:526 - кадастровый номер земельного участка;

Основная часть проекта планировки территории для размещения линейного объекта регионального значения Ханты-Мансийского автономного округа – Югры "Обустройство Холмогорского месторождения. Трубопроводы нефтесборные. Водоводы высоконапорные. Нефтепровод напорный"

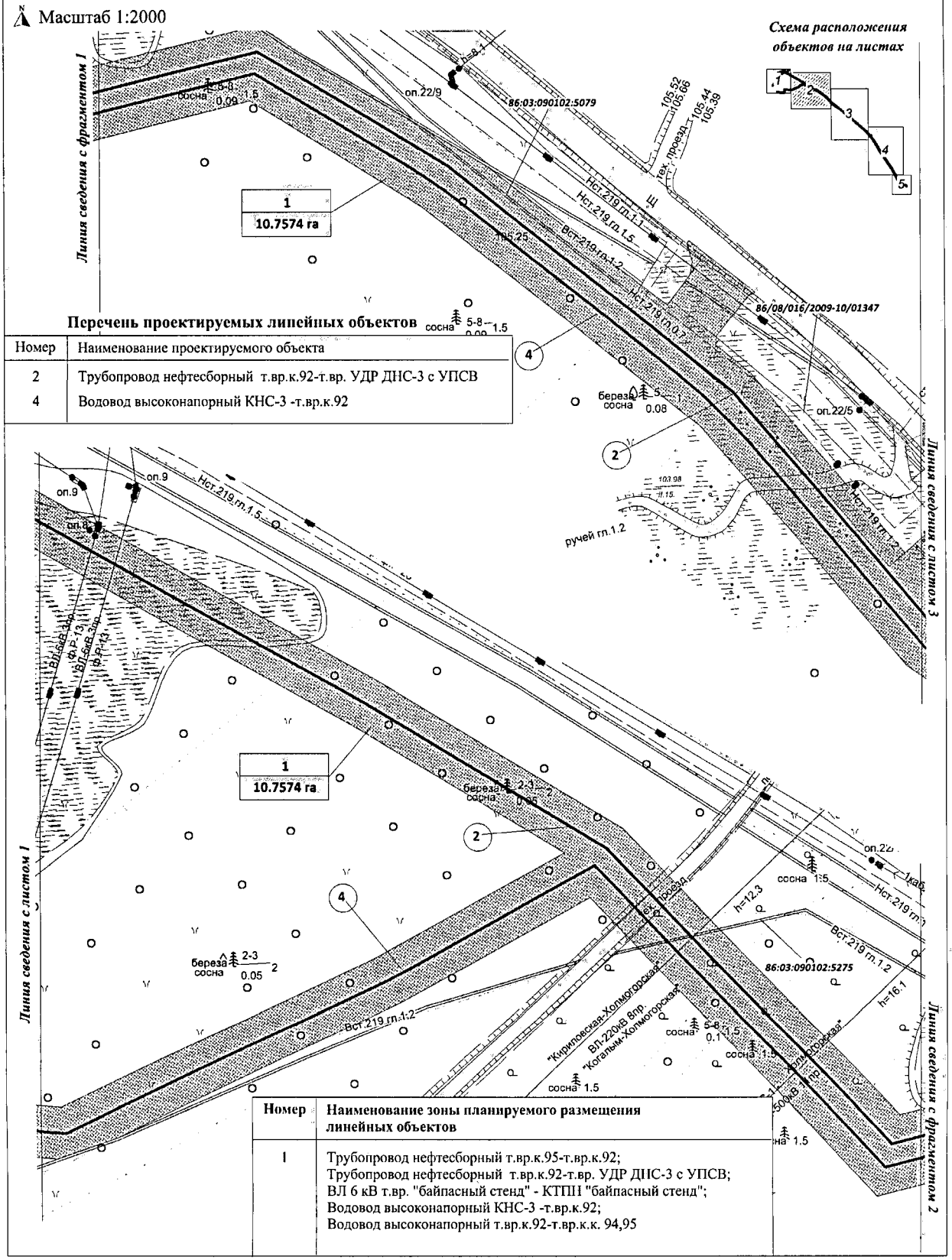
Масштаб 1:2000
Схема расположения объектов на листах
Линия сведения с фрагментом 1
Линия сведения с листом 3
Линия сведения с листом 1
Линия сведения с фрагментом 2
1
10.7574 га
2
4
86:03:090102:5079
86:03:090102:5275
86/08/016/2009-10/01347
оп.22/9
оп.22/5
оп.9
Нст.219 гп.1.1
Нст.219 гп.1.5
Вст.219 гп.1.2
Вст.219 гп.1.2
Нст.219 гп.1.2
Вст 219 гп.1.2
ручей гп.1.2
105.52
105.66
105.44
105.39
105.25
сосна 5-8 0.09 1.5
береза сосна 5 0.08 1
береза сосна 2-3 0.05 2
сосна 1.5
сосна 5-8 0.1 1.5
сосна 1.5
сосна 1.5
ВЛ 6кВ 3оп
ВЛ 6кВ 3оп
ВЛ 6кВ 3оп

Основная часть проекта планировки территории для размещения линейного объекта регионального значения Ханты-Мансийского автономного округа – Югры "Обустройство Холмогорского месторождения. Трубопроводы нефтесборные. Водоводы высоконапорные. Нефтепровод напорный"

Масштаб 1:2000

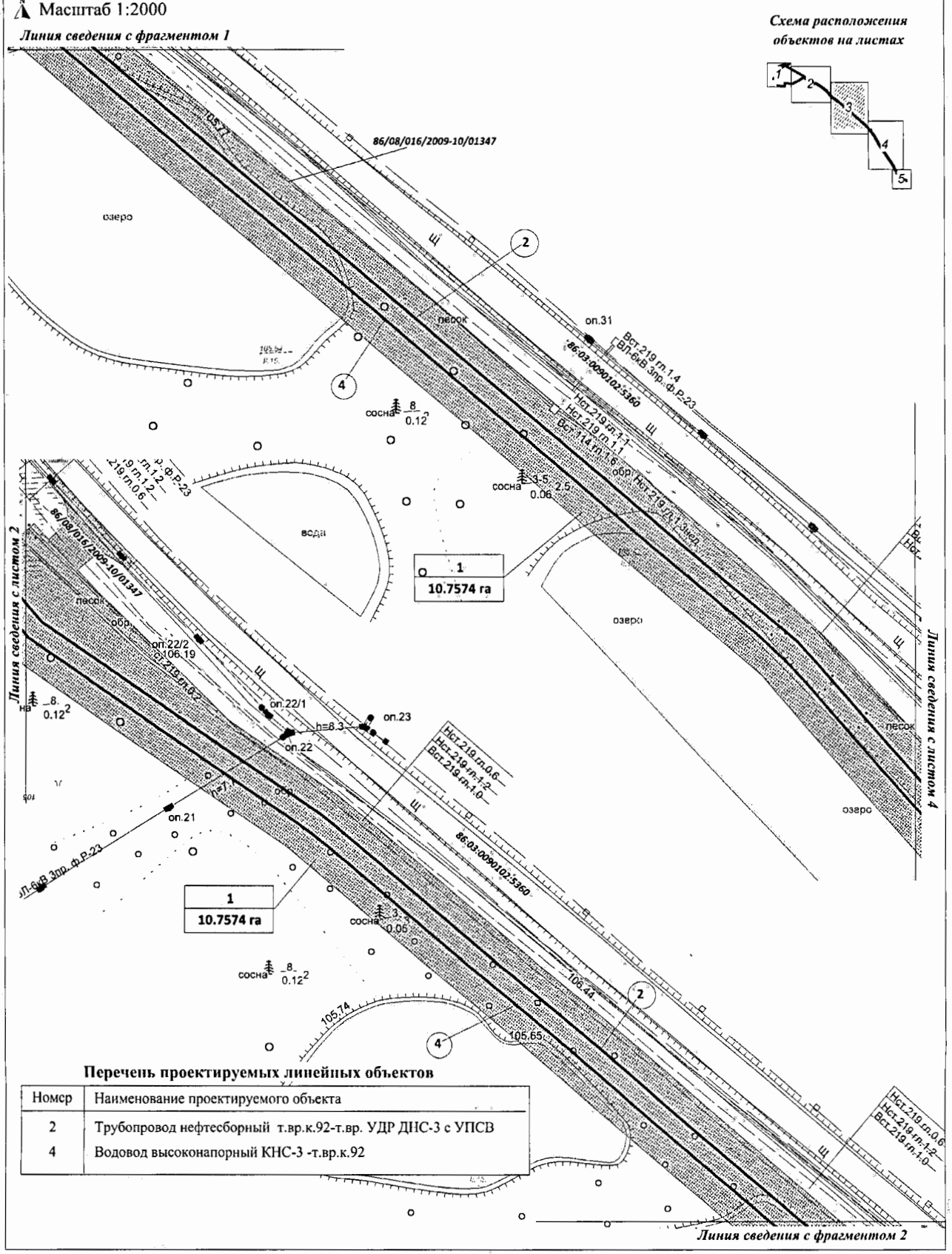

Перечень проектируемых линейных объектов

Номер	Наименование проектируемого объекта
2	Трубопровод нефтесборный т.вр.к.92-т.вр. УДР ДНС-3 с УПСВ
4	Водовод высоконапорный КНС-3 -т.вр.к.92

Основная часть проекта планировки территории
для размещения линейного объекта регионального
значения Ханты-Мансийского автономного округа – Югры
"Обустройство Холмогорского месторождения. Трубопроводы
нефтесборные. Водоводы высоконапорные. Нефтепровод напорный"

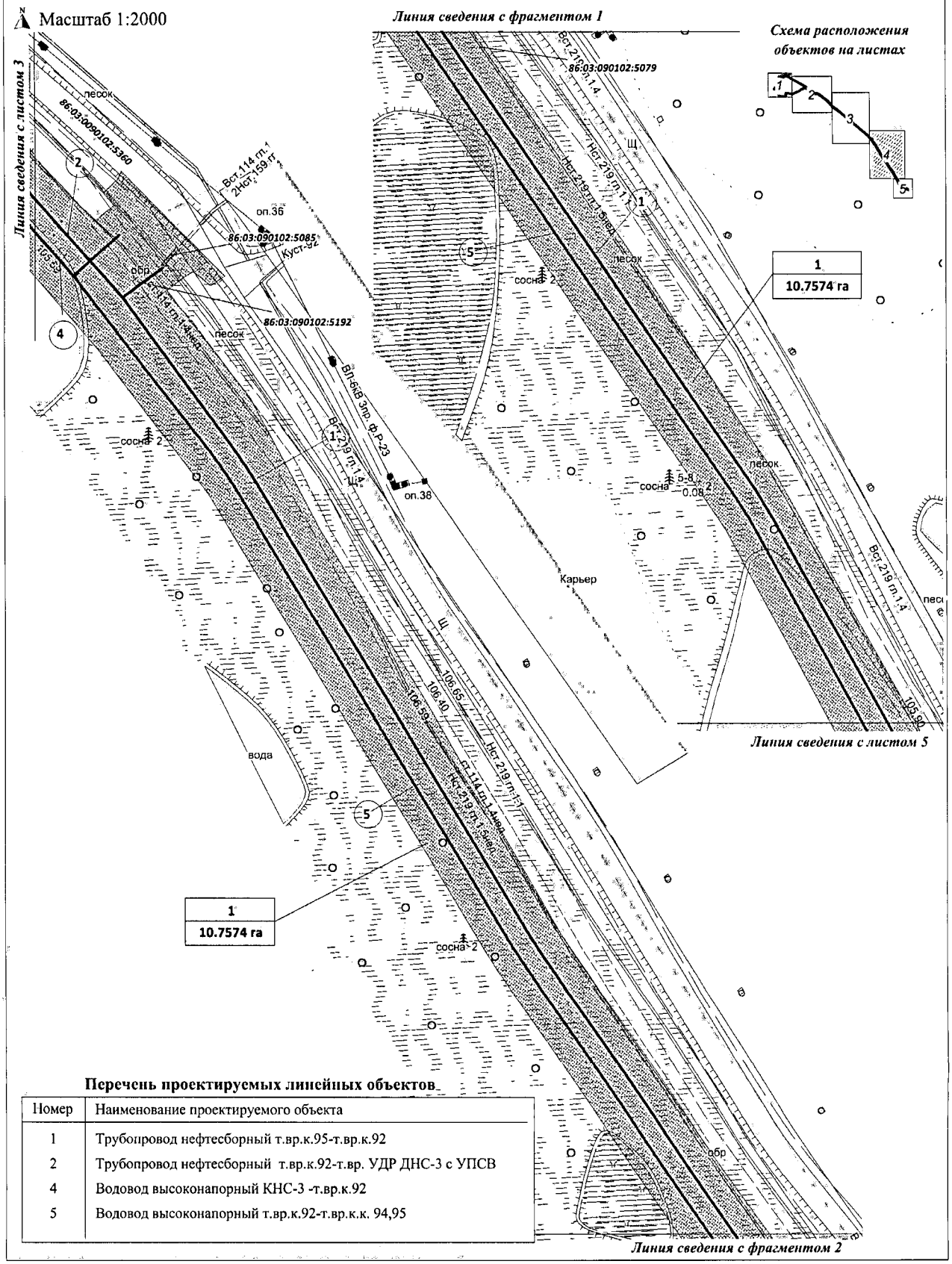

Перечень проектируемых линейных объектов

Номер	Наименование проектируемого объекта
1	Трубопровод нефтесборный т.вр.к.95-т.вр.к.92
2	Трубопровод нефтесборный т.вр.к.92-т.вр. УДР ДНС-3 с УПСВ
4	Водовод высоконапорный КНС-3 -т.вр.к.92
5	Водовод высоконапорный т.вр.к.92-т.вр.к.к. 94,95

Основная часть проекта планировки территории
для размещения линейного объекта регионального
значения Ханты-Мансийского автономного округа – Югры
"Обустройство Холмогорского месторождения. Трубопроводы
нефтесборные. Водоводы высоконапорные. Нефтепровод напорный"

Масштаб 1:2000

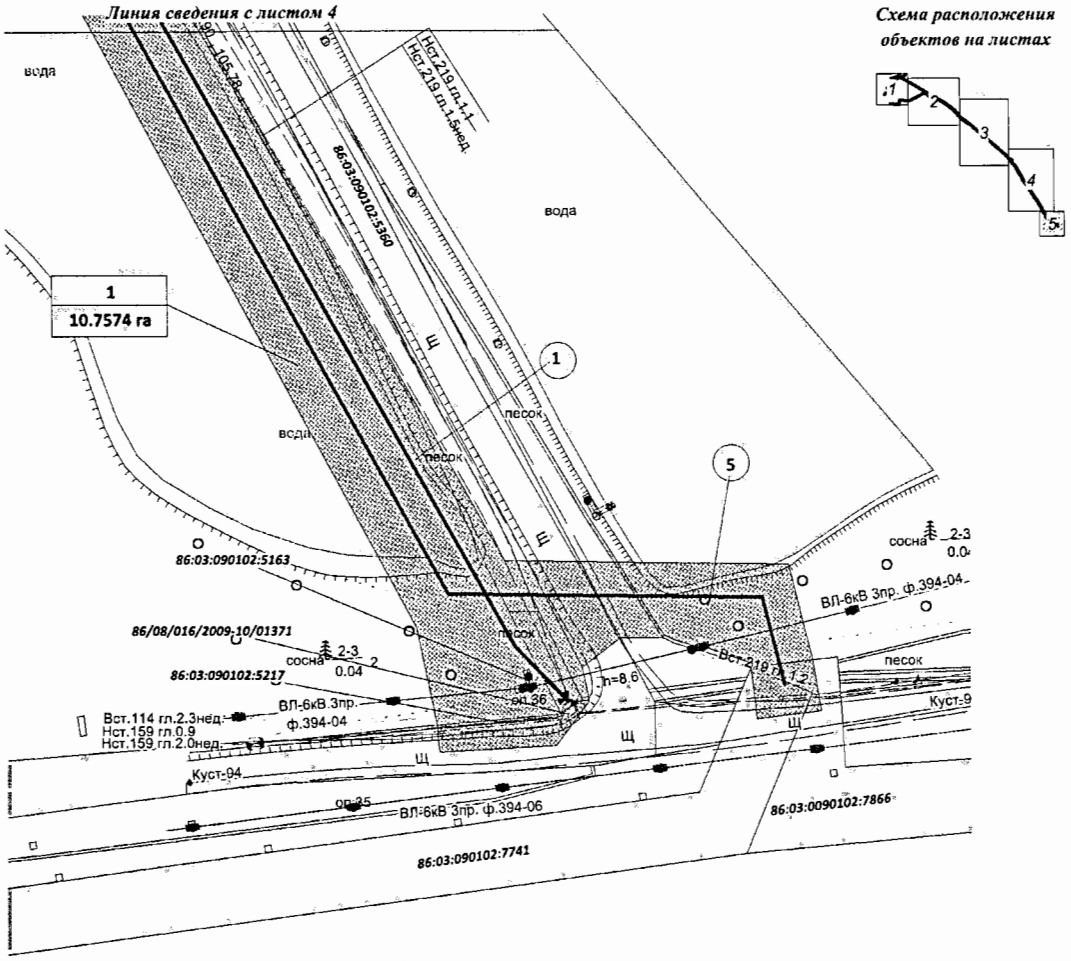

Перечень проектируемых линейных объектов

Номер	Наименование проектируемого объекта
1	Трубопровод нефтесборный т.вр.к.95-т.вр.к.92
5	Водовод высоконапорный т.вр.к.92-т.вр.к.к. 94,95

Основная часть проекта планировки территории для размещения линейного объекта регионального значения Ханты-Мансийского автономного округа – Югры "Обустройство Холмогорского месторождения. Трубопроводы нефтесборные. Водоводы высоконапорные. Нефтепровод напорный"

Масштаб 1:2000

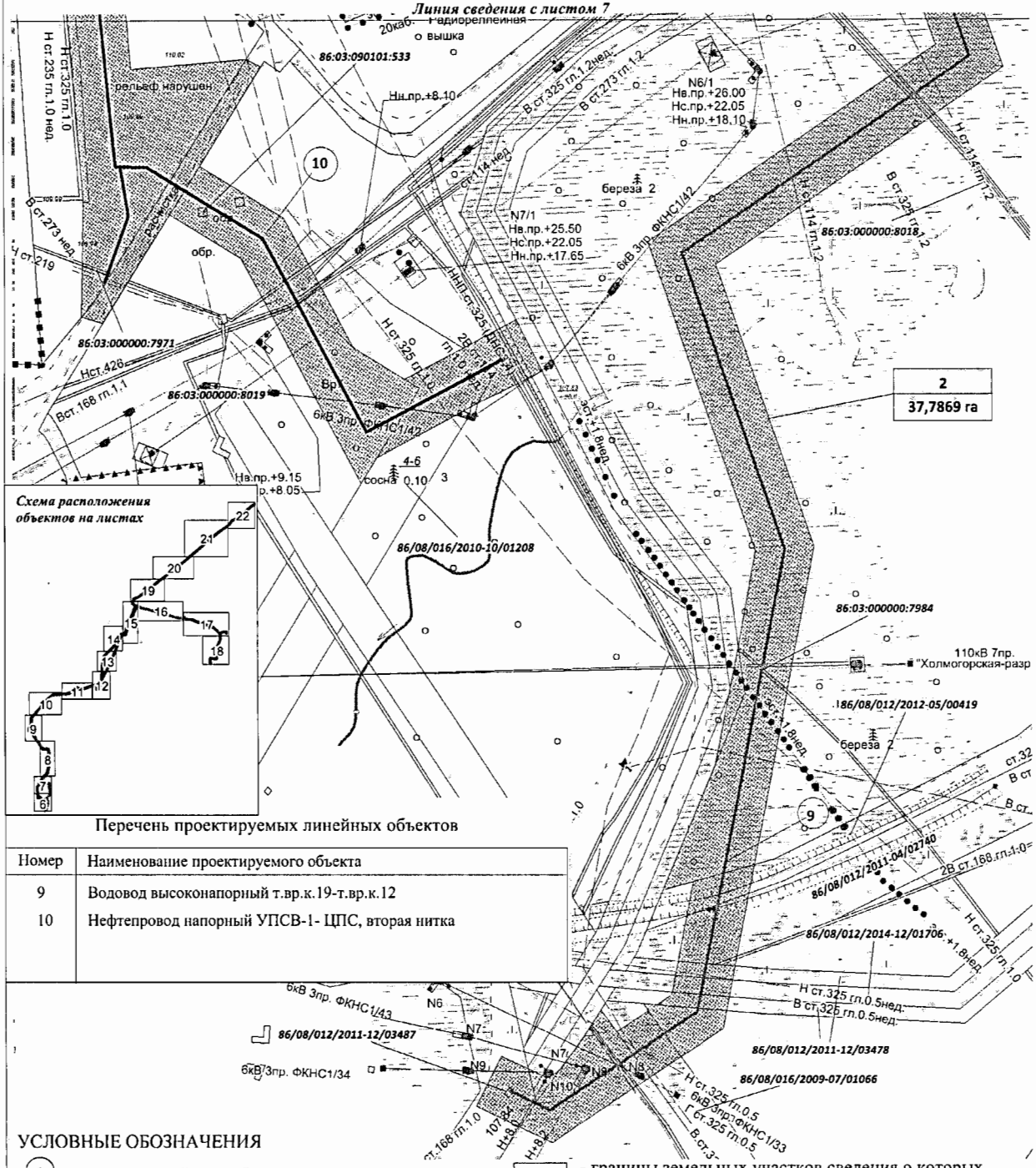

Перечень проектируемых линейных объектов

Номер	Наименование проектируемого объекта
9	Водовод высоконапорный т.вр.к.19-т.вр.к.12
10	Нефтепровод напорный УПСВ-1- ЦПС, вторая нитка

УСЛОВНЫЕ ОБОЗНАЧЕНИЯ

(1) - номер линейного объекта

1 / 10.7574 га - номер и площадь зоны планируемого размещения линейного объекта;

- зона планируемого размещения линейного объекта;

- границы земельных участков сведения о которых содержатся в государственном кадастре недвижимости;

- границы лесных участков сведения о которых содержатся в государственном лесном реестре;

- оси проектируемых линейных объектов

86/08/012/2011-04/02732 - номер лесного участка в лесном реестре.

86:03:090101:526 - кадастровый номер земельного участка;

Основная часть проекта планировки территории для размещения линейного объекта регионального значения Ханты-Мансийского автономного округа – Югры "Обустройство Холмогорского месторождения. Трубопроводы нефтесборные. Водоводы высоконапорные. Нефтепровод напорный"

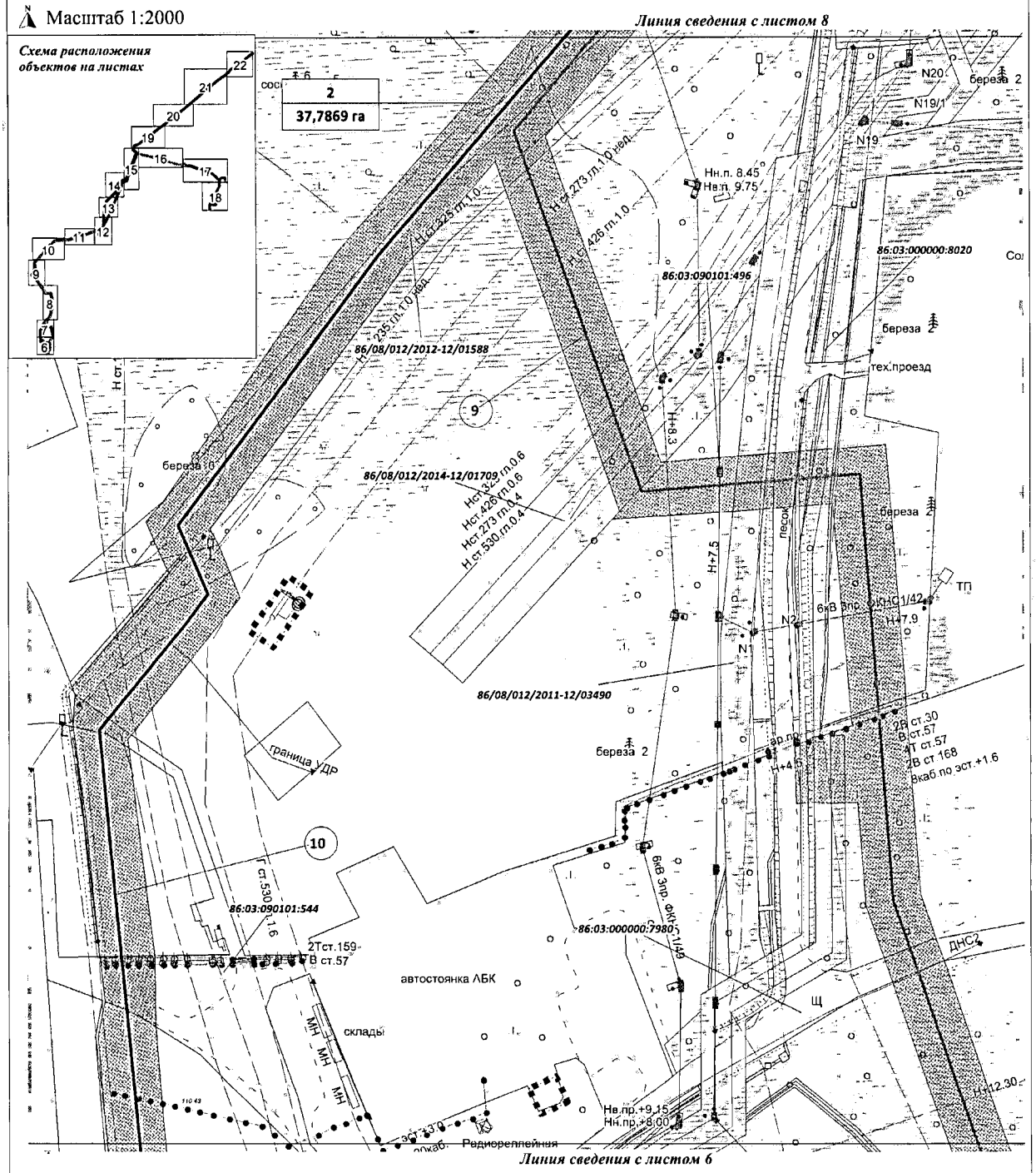

Номер	Наименование зоны планируемого размещения линейных объектов
2	Водовод высоконапорный КНС-2 - т.вр.к.к.56,54; Водовод высоконапорный т.вр.к.к.56,54 - т.вр.к.35; Водовод высоконапорный т.вр.к.35-т.вр.к.19, вторая нитка; Водовод высоконапорный т.вр.к.19-т.вр.к.12; Нефтепровод напорный УПСВ-1- ЦПС, вторая нитка

Перечень проектируемых линейных объектов

Номер	Наименование проектируемого объекта
9	Водовод высоконапорный т.вр.к.19-т.вр.к.12
10	Нефтепровод напорный УПСВ-1- ЦПС, вторая нитка

Основная часть проекта планировки территории для размещения линейного объекта регионального значения Ханты-Мансийского автономного округа – Югры "Обустройство Холмогорского месторождения. Трубопроводы нефтесборные. Водоводы высоконапорные. Нефтепровод напорный"

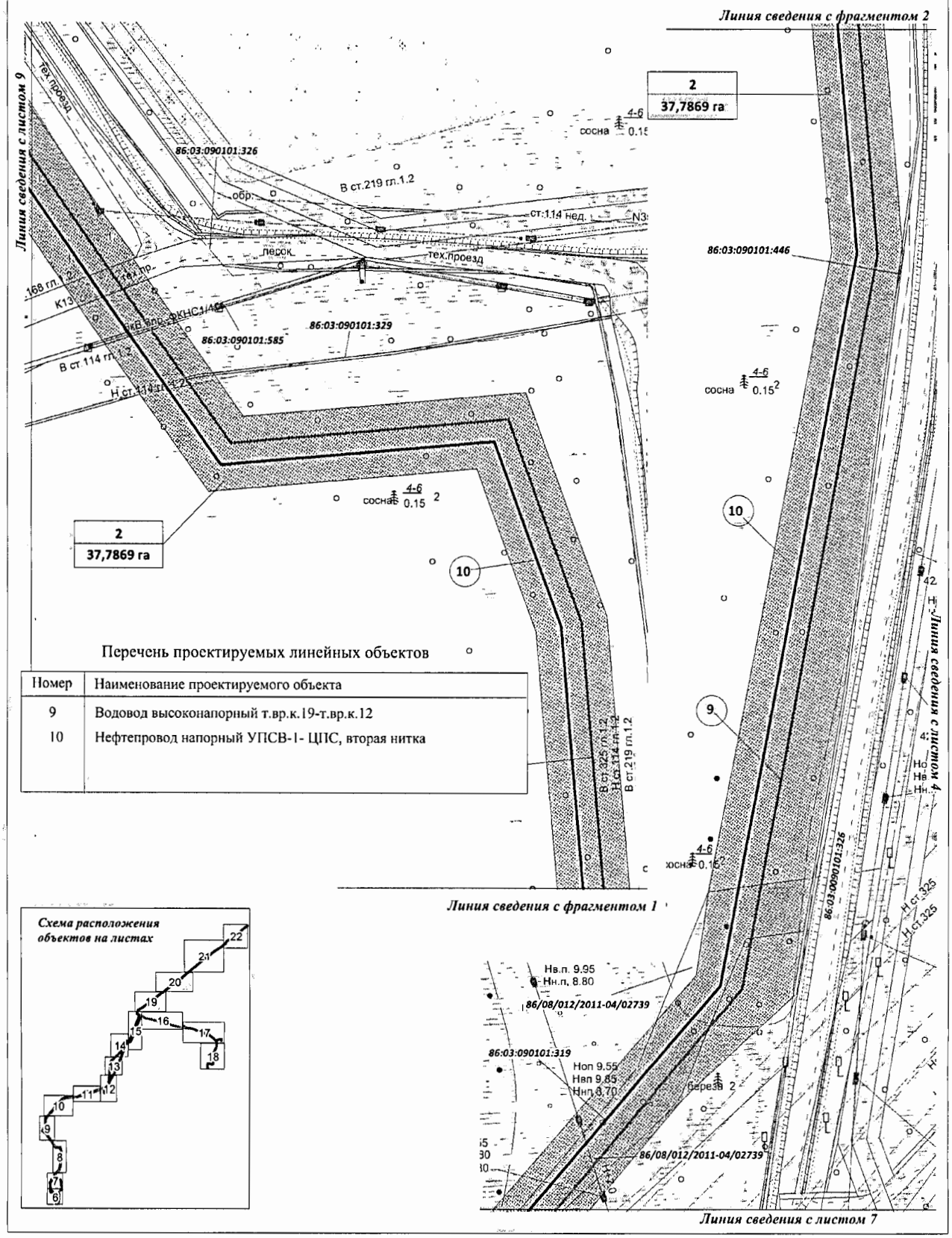

Основная часть проекта планировки территории для размещения линейного объекта регионального значения Ханты-Мансийского автономного округа – Югры "Обустройство Холмогорского месторождения. Трубопроводы нефтесборные. Водоводы высоконапорные. Нефтепровод напорный"

Масштаб 1:2000

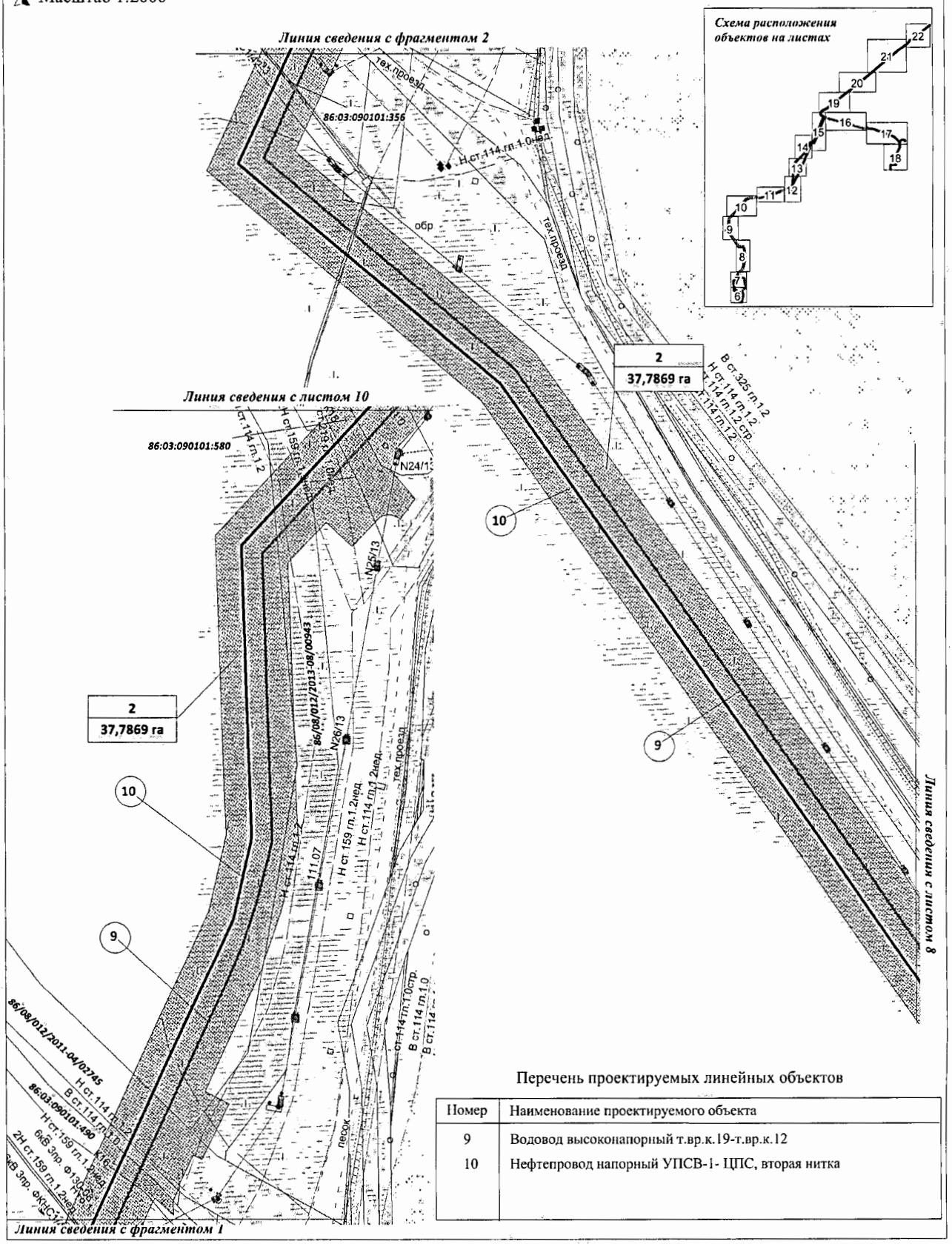

Перечень проектируемых линейных объектов

Номер	Наименование проектируемого объекта
9	Водовод высоконапорный т.вр.к.19-т.вр.к.12
10	Нефтепровод напорный УПСВ-1- ЦПС, вторая нитка

Основная часть проекта планировки территории для размещения линейного объекта регионального значения Ханты-Мансийского автономного округа – Югры "Обустройство Холмогорского месторождения. Трубопроводы нефтесборные. Водоводы высоконапорные. Нефтепровод напорный"

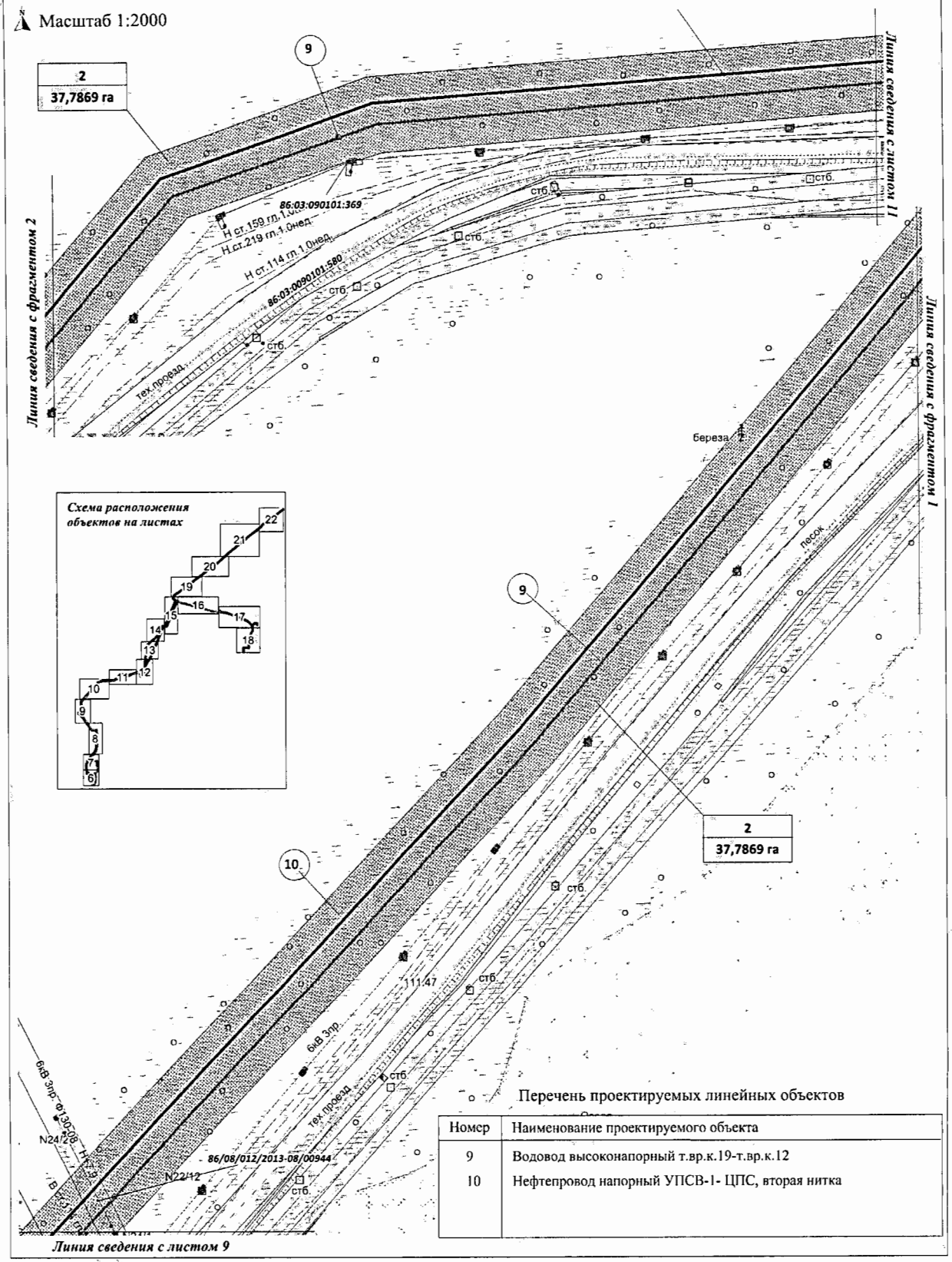

Перечень проектируемых линейных объектов

Номер	Наименование проектируемого объекта
9	Водовод высоконапорный т.вр.к.19-т.вр.к.12
10	Нефтепровод напорный УПСВ-1- ЦПС, вторая нитка

Основная часть проекта планировки территории для размещения линейного объекта регионального значения Ханты-Мансийского автономного округа – Югры "Обустройство Холмогорского месторождения. Трубопроводы нефтесборные. Водоводы высоконапорные. Нефтепровод напорный"

Масштаб 1:2000

Перечень проектируемых линейных объектов

Номер	Наименование проектируемого объекта
9	Водовод высоконапорный т.вр.к.19-т.вр.к.12
10	Нефтепровод напорный УПСВ-1- ЦПС, вторая нитка

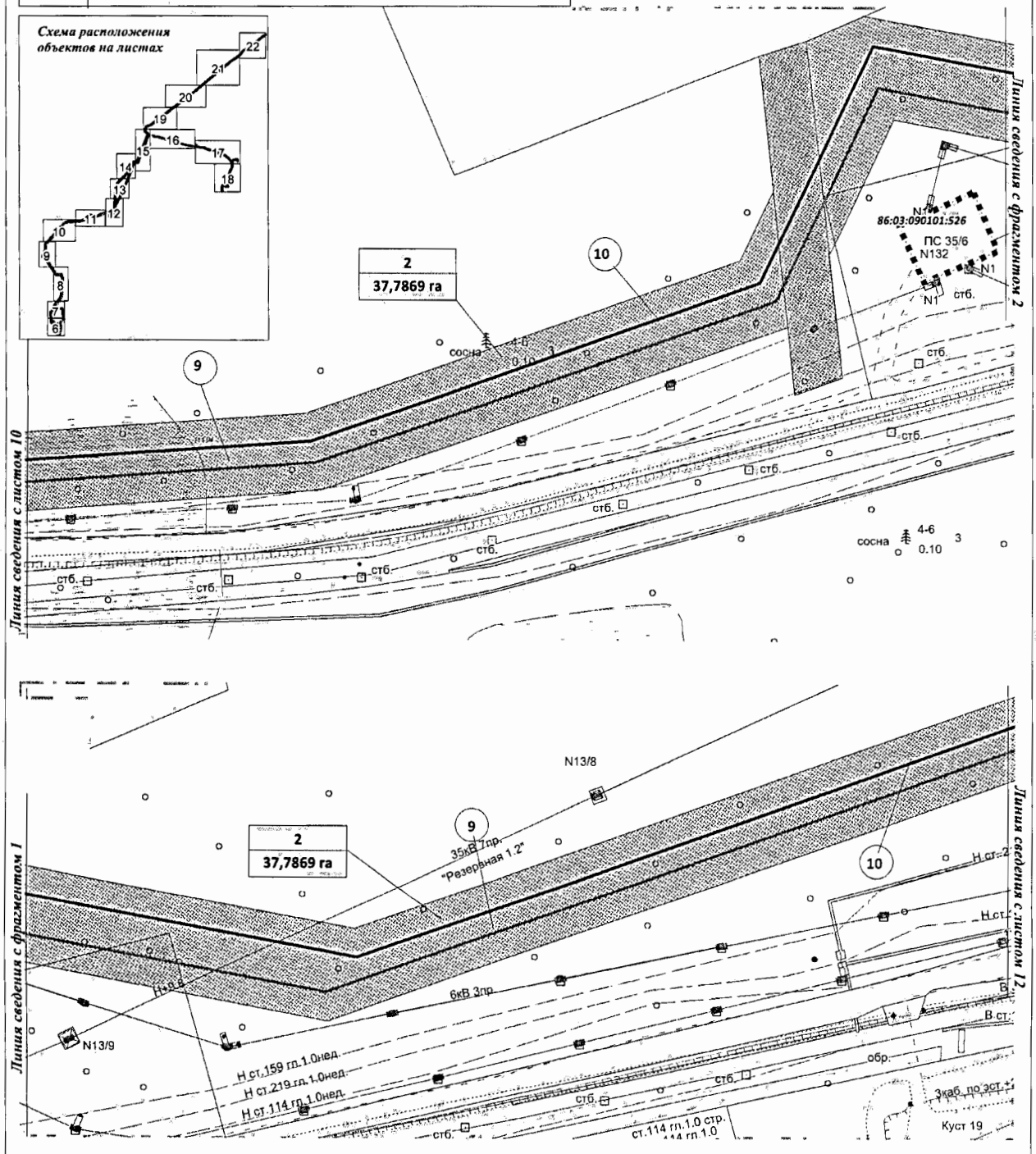

Основная часть проекта планировки территории для размещения линейного объекта регионального значения Ханты-Мансийского автономного округа – Югры "Обустройство Холмогорского месторождения. Трубопроводы нефтесборные. Водоводы высоконапорные. Нефтепровод напорный"

Масштаб 1:2000

Перечень проектируемых линейных объектов

Номер	Наименование проектируемого объекта
8	Водовод высоконапорный т.вр.к.35-т.вр.к.19, вторая нитка
9	Водовод высоконапорный т.вр.к.19-т.вр.к.12
10	Нефтепровод напорный УПСВ-1- ЦПС, вторая нитка

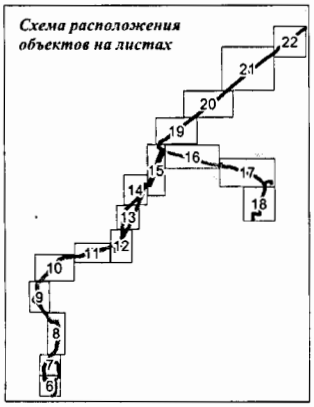

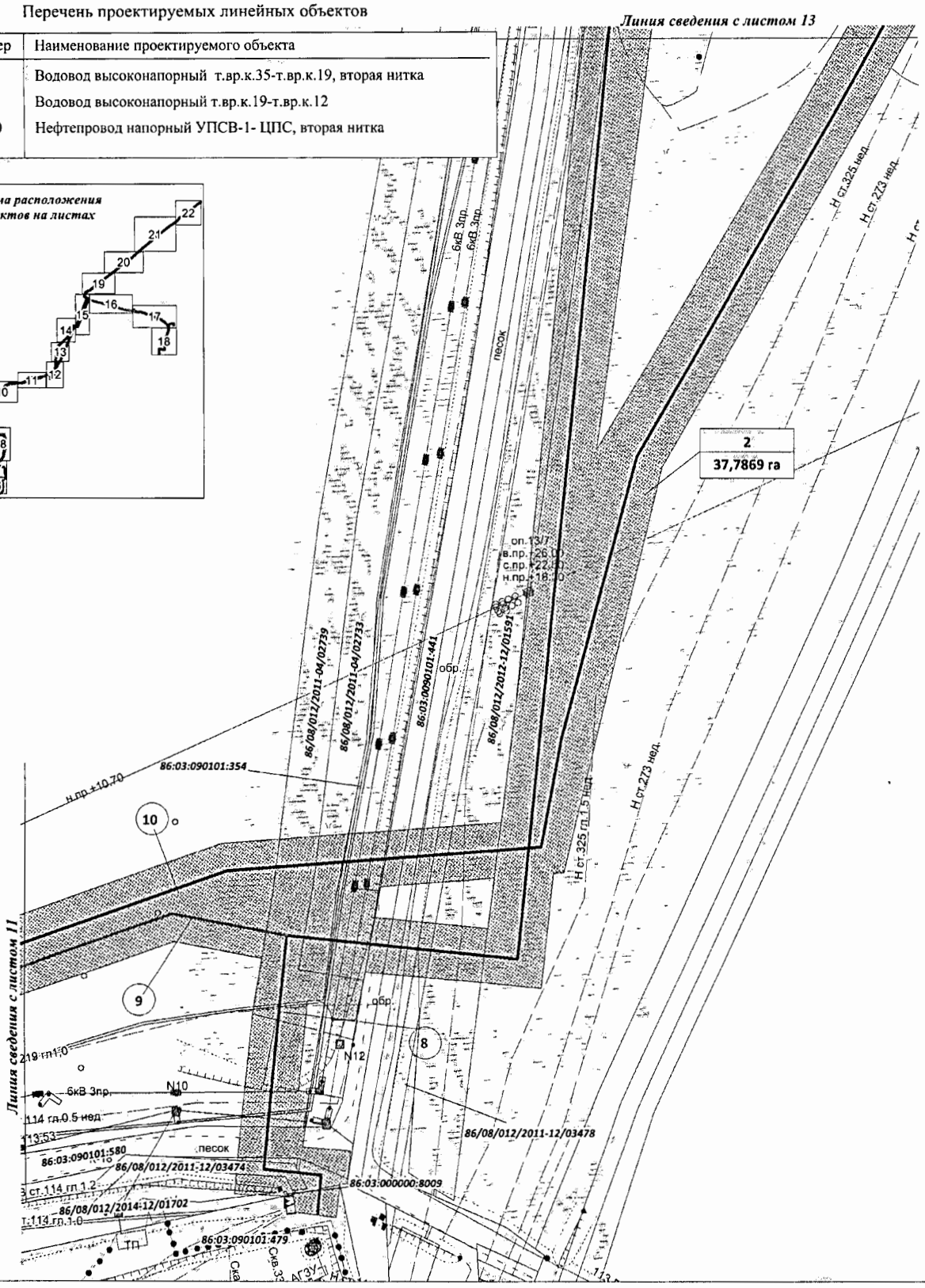

Основная часть проекта планировки территории для размещения линейного объекта регионального значения Ханты-Мансийского автономного округа – Югры "Обустройство Холмогорского месторождения. Трубопроводы нефтесборные. Водоводы высоконапорные. Нефтепровод напорный"

Масштаб 1:2000

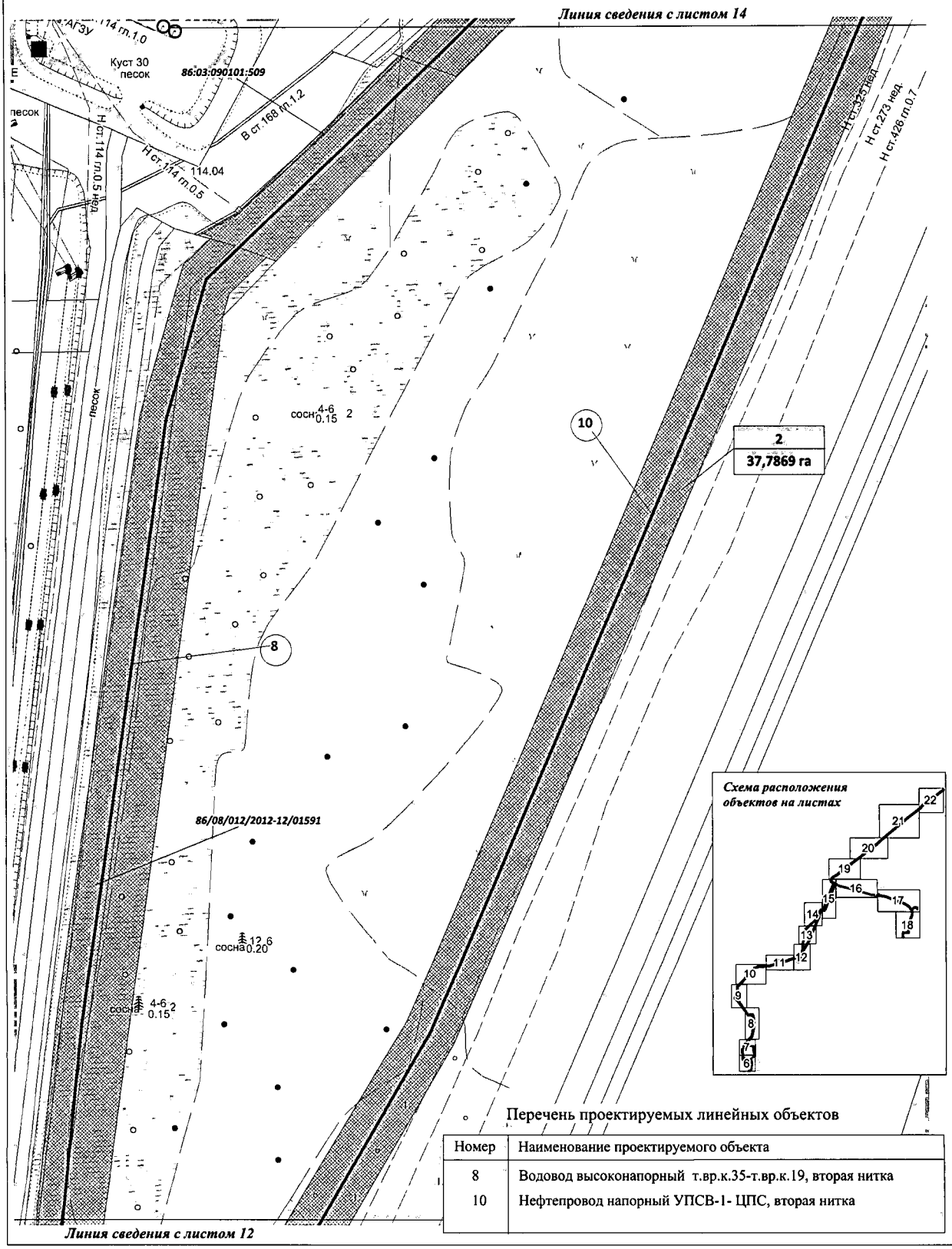

Перечень проектируемых линейных объектов

Номер	Наименование проектируемого объекта
8	Водовод высоконапорный т.вр.к.35-т.вр.к.19, вторая нитка
10	Нефтепровод напорный УПСВ-1- ЦПС, вторая нитка

Основная часть проекта планировки территории для размещения линейного объекта регионального значения Ханты-Мансийского автономного округа – Югры "Обустройство Холмогорского месторождения. Трубопроводы нефтесборные. Водоводы высоконапорные. Нефтепровод напорный"

Масштаб 1:2000

Перечень проектируемых линейных объектов

Номер	Наименование проектируемого объекта
8	Водовод высоконапорный т.вр.к.35-т.вр.к.19, вторая нитка
10	Нефтепровод напорный УПСВ-1- ЦПС, вторая нитка

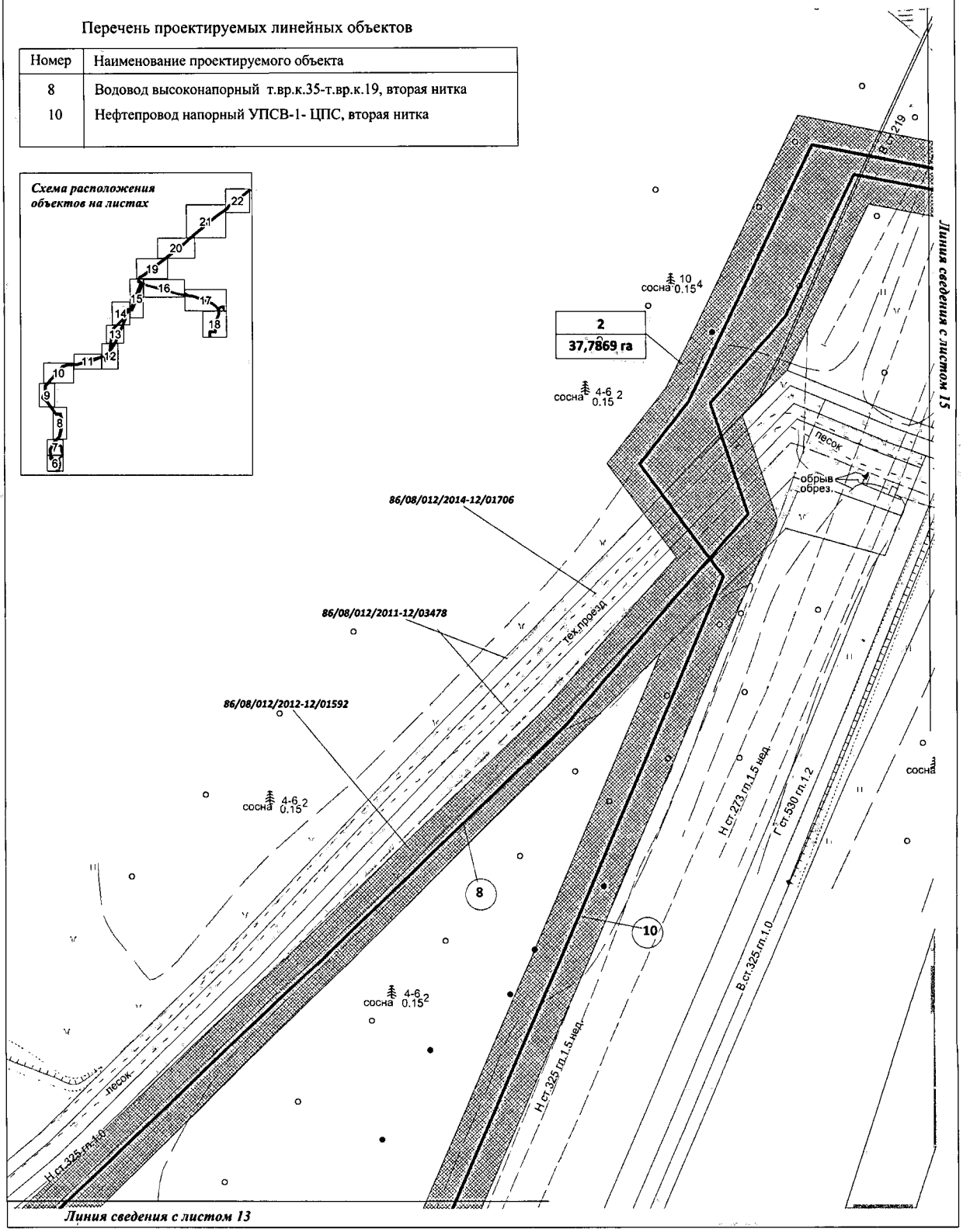

Основная часть проекта планировки территории
для размещения линейного объекта регионального
значения Ханты-Мансийского автономного округа – Югры
"Обустройство Холмогорского месторождения. Трубопроводы
нефтесборные. Водоводы высоконапорные. Нефтепровод напорный"

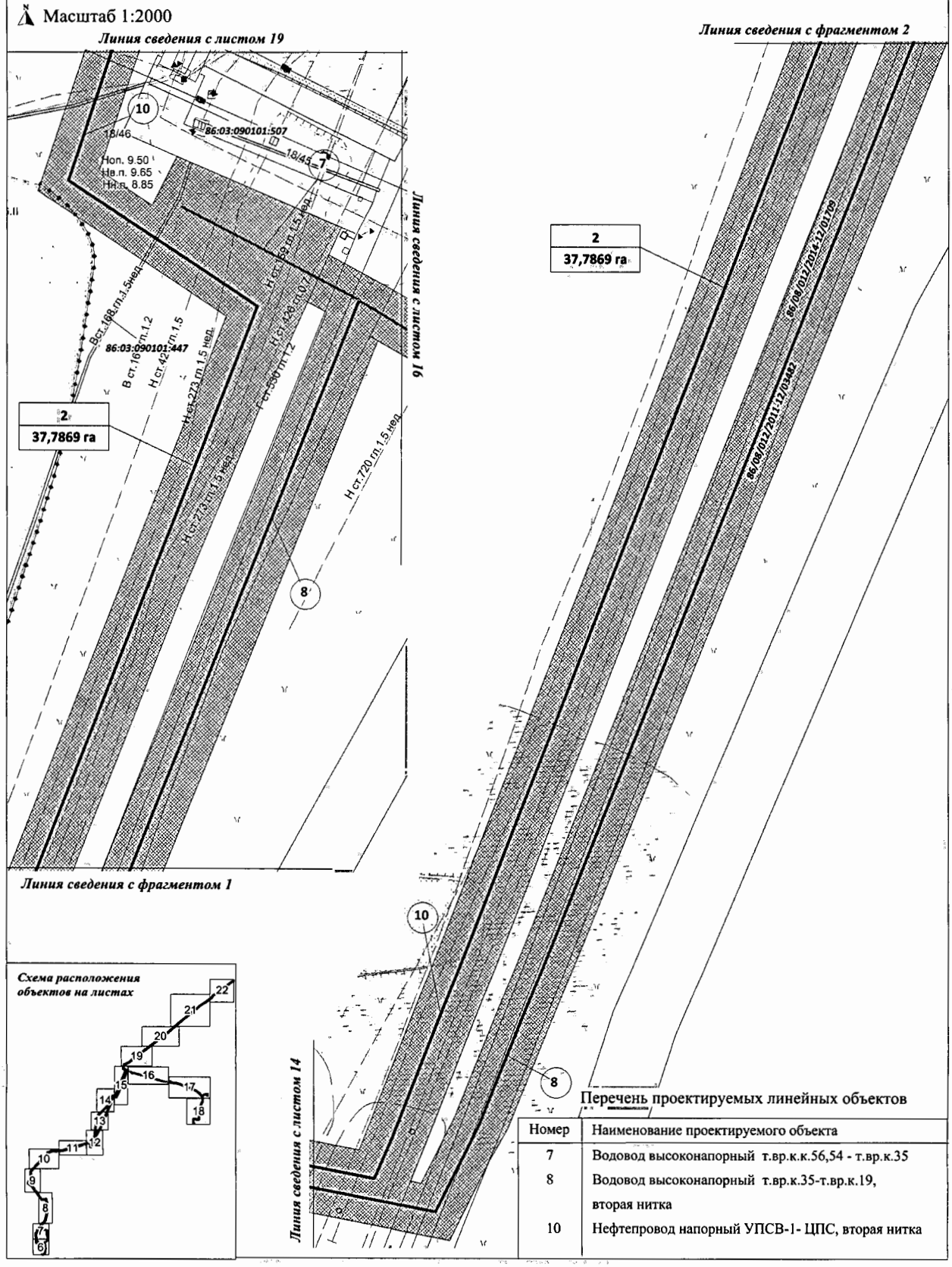

Перечень проектируемых линейных объектов

Номер	Наименование проектируемого объекта
7	Водовод высоконапорный т.вр.к.к.56,54 - т.вр.к.35
8	Водовод высоконапорный т.вр.к.35-т.вр.к.19, вторая нитка
10	Нефтепровод напорный УПСВ-1- ЦПС, вторая нитка

Основная часть проекта планировки территории для размещения линейного объекта регионального значения Ханты-Мансийского автономного округа – Югры "Обустройство Холмогорского месторождения. Трубопроводы нефтесборные. Водоводы высоконапорные. Нефтепровод напорный"

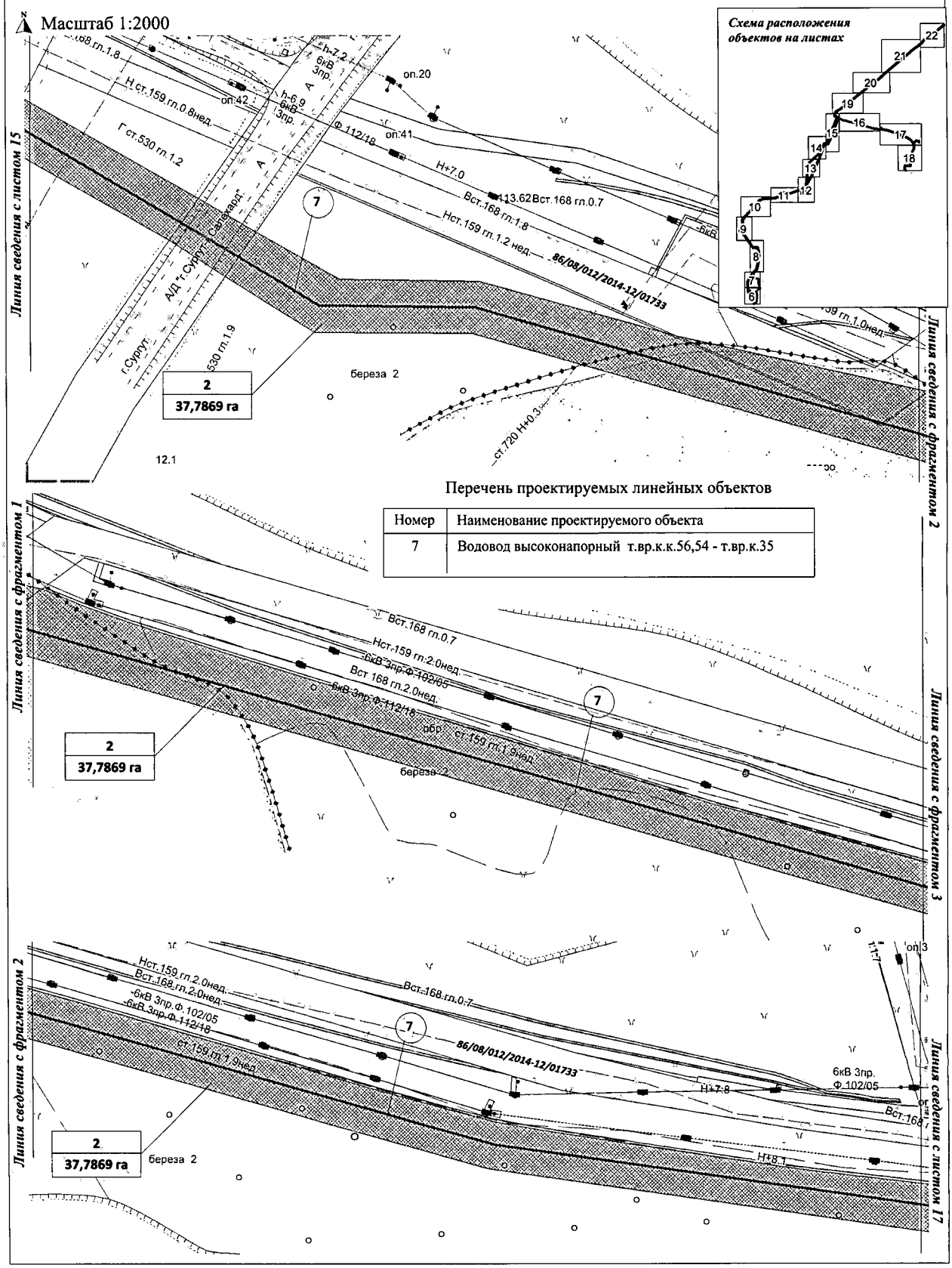

Номер	Наименование проектируемого объекта
7	Водовод высоконапорный т.вр.к.к.56,54 - т.вр.к.35

Основная часть проекта планировки территории для размещения линейного объекта регионального значения Ханты-Мансийского автономного округа – Югры "Обустройство Холмогорского месторождения. Трубопроводы нефтесборные. Водоводы высоконапорные. Нефтепровод напорный"

Масштаб 1:2000

Перечень проектируемых линейных объектов

Номер	Наименование проектируемого объекта
6	Водовод высоконапорный КНС-2 - т.вр.к.к.56,54
7	Водовод высоконапорный т.вр.к.к.56,54 - т.вр.к.35

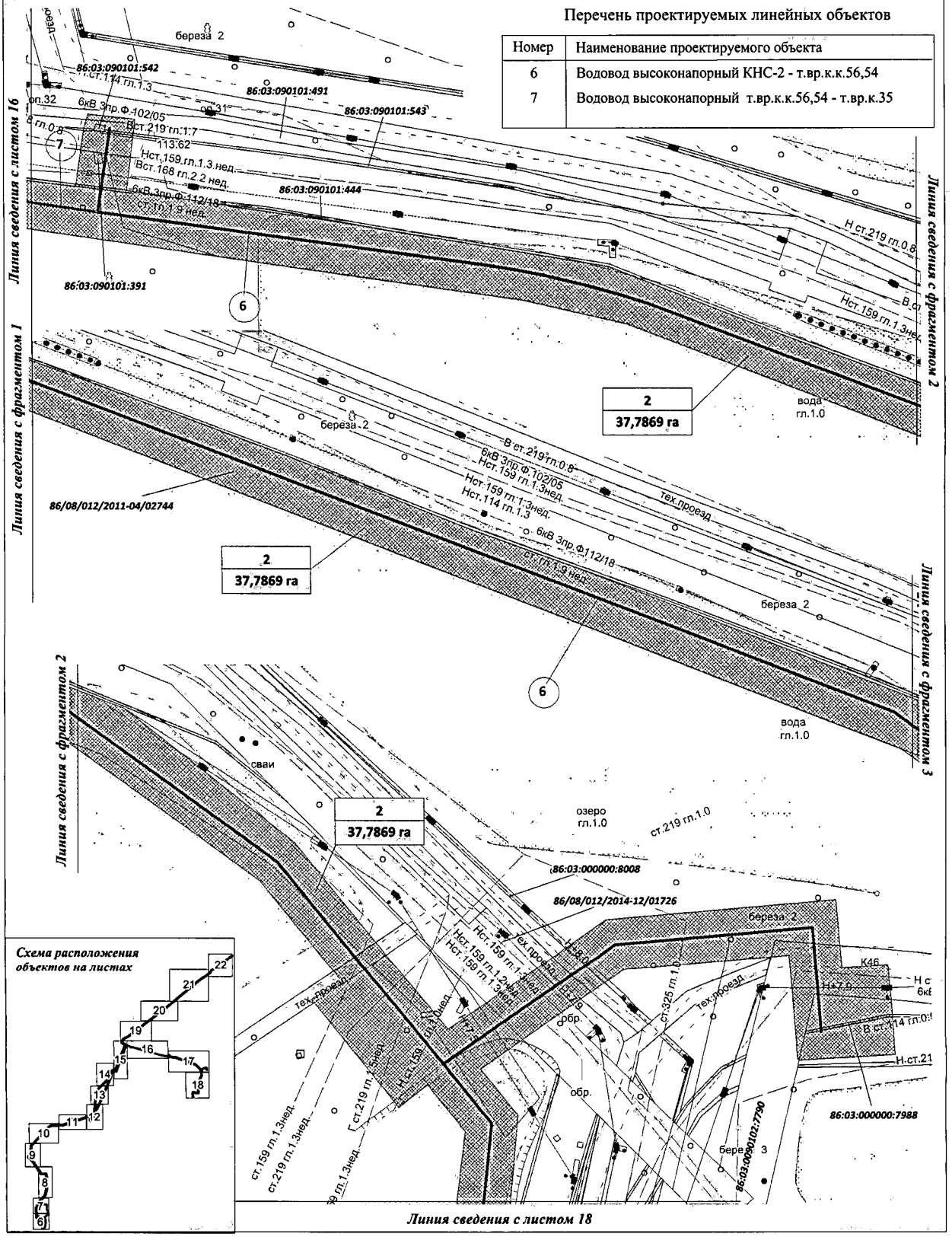

Основная часть проекта планировки территории для размещения линейного объекта регионального значения Ханты-Мансийского автономного округа – Югры "Обустройство Холмогорского месторождения. Трубопроводы нефтесборные. Водоводы высоконапорные. Нефтепровод напорный"

Масштаб 1:2000

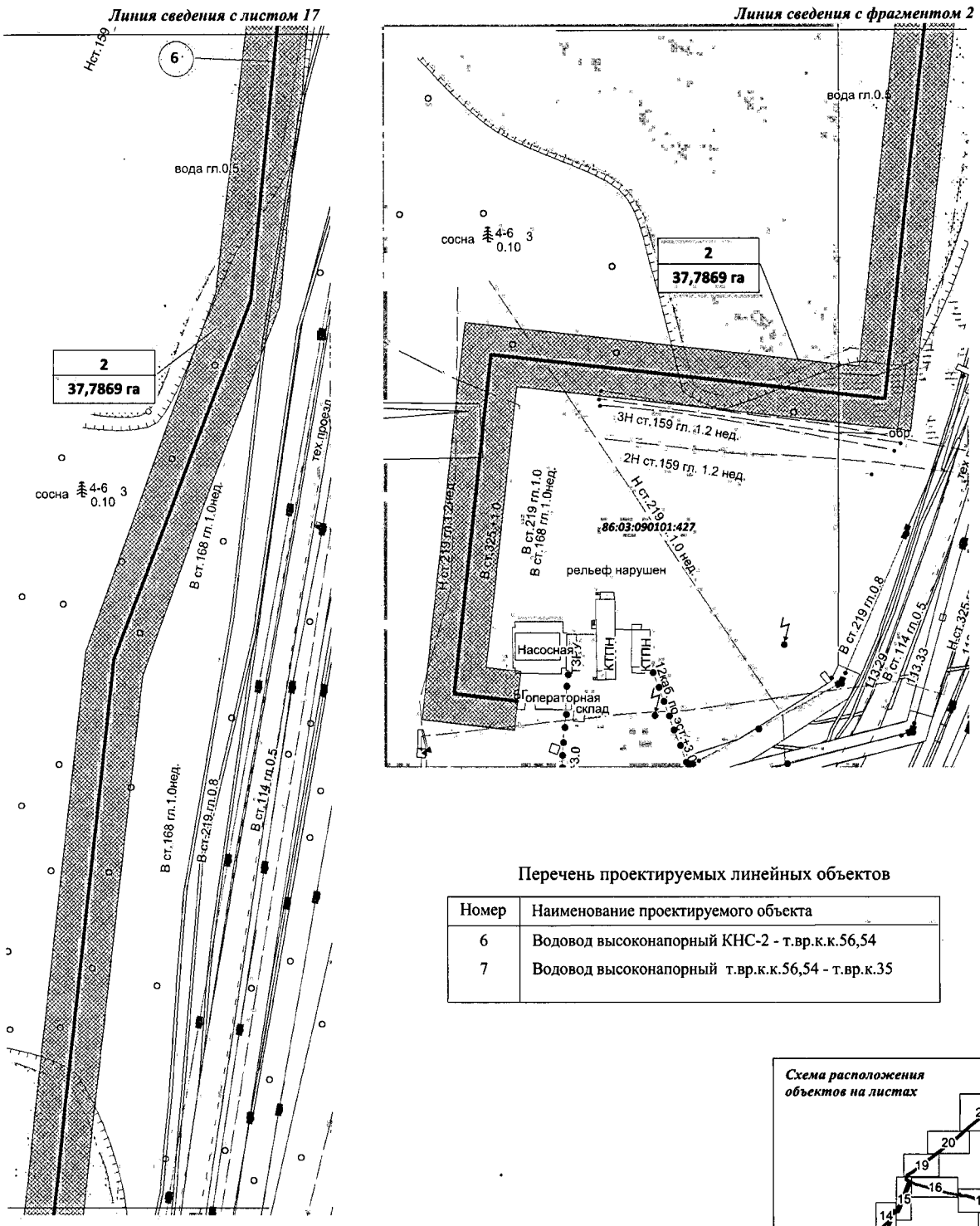

Перечень проектируемых линейных объектов

Номер	Наименование проектируемого объекта
6	Водовод высоконапорный КНС-2 - т.вр.к.к.56,54
7	Водовод высоконапорный т.вр.к.к.56,54 - т.вр.к.35

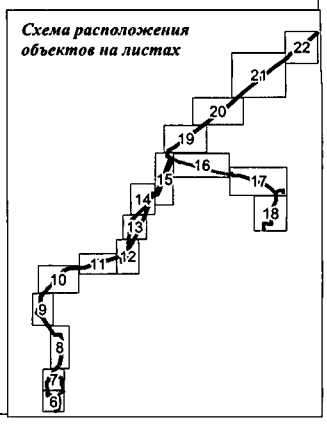

Основная часть проекта планировки территории для размещения линейного объекта регионального значения Ханты-Мансийского автономного округа – Югры "Обустройство Холмогорского месторождения. Трубопроводы нефтесборные. Водоводы высоконапорные. Нефтепровод напорный"

Масштаб 1:2000

Перечень проектируемых линейных объектов

Номер	Наименование проектируемого объекта
10	Нефтепровод напорный УПСВ-1- ЦПС, вторая нитка

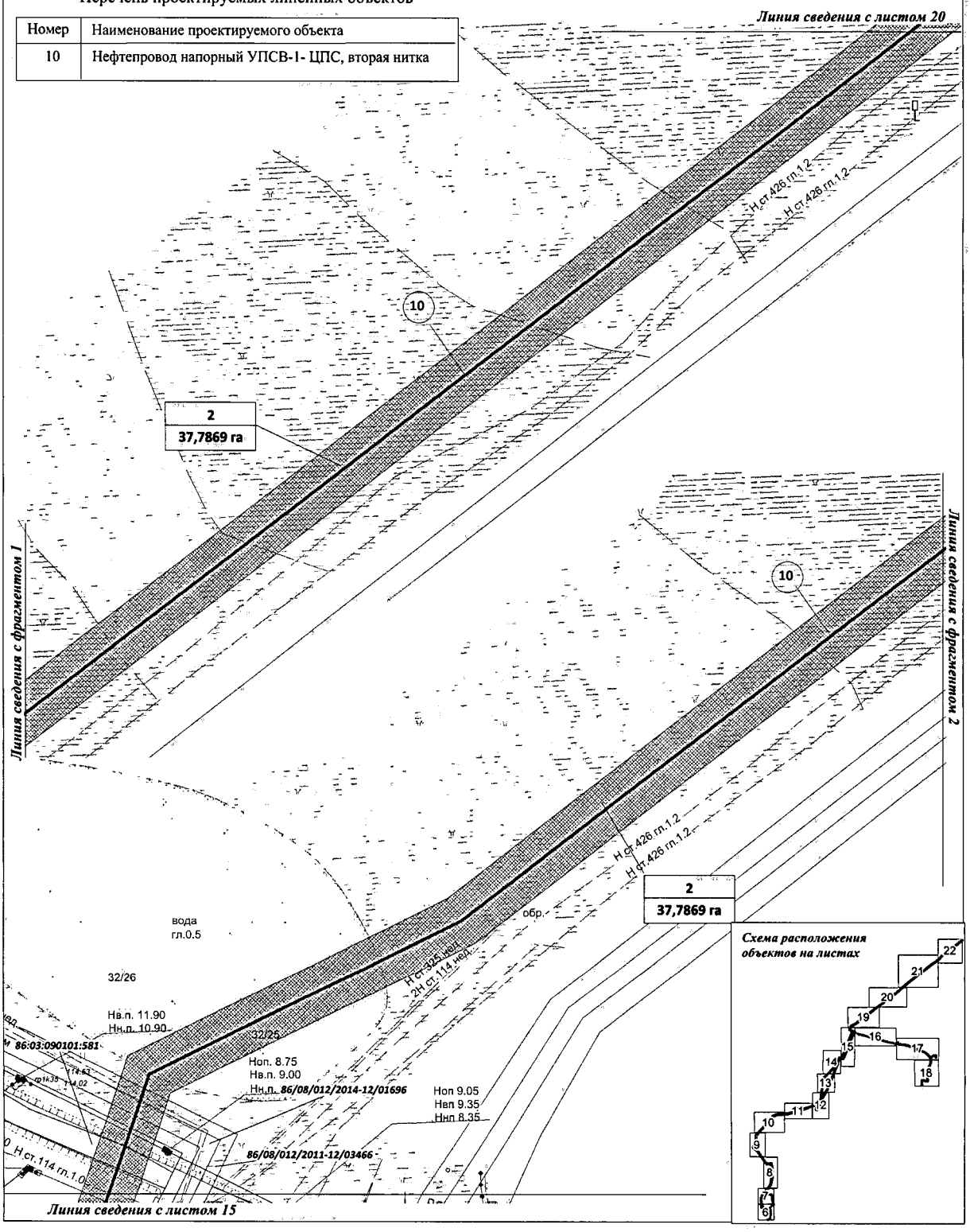

Основная часть проекта планировки территории для размещения линейного объекта регионального значения Ханты-Мансийского автономного округа – Югры "Обустройство Холмогорского месторождения. Трубопроводы нефтесборные. Водоводы высоконапорные. Нефтепровод напорный"

Масштаб 1:2000

Перечень проектируемых линейных объектов

Номер	Наименование проектируемого объекта
10	Нефтепровод напорный УПСВ-1- ЦПС, вторая нитка

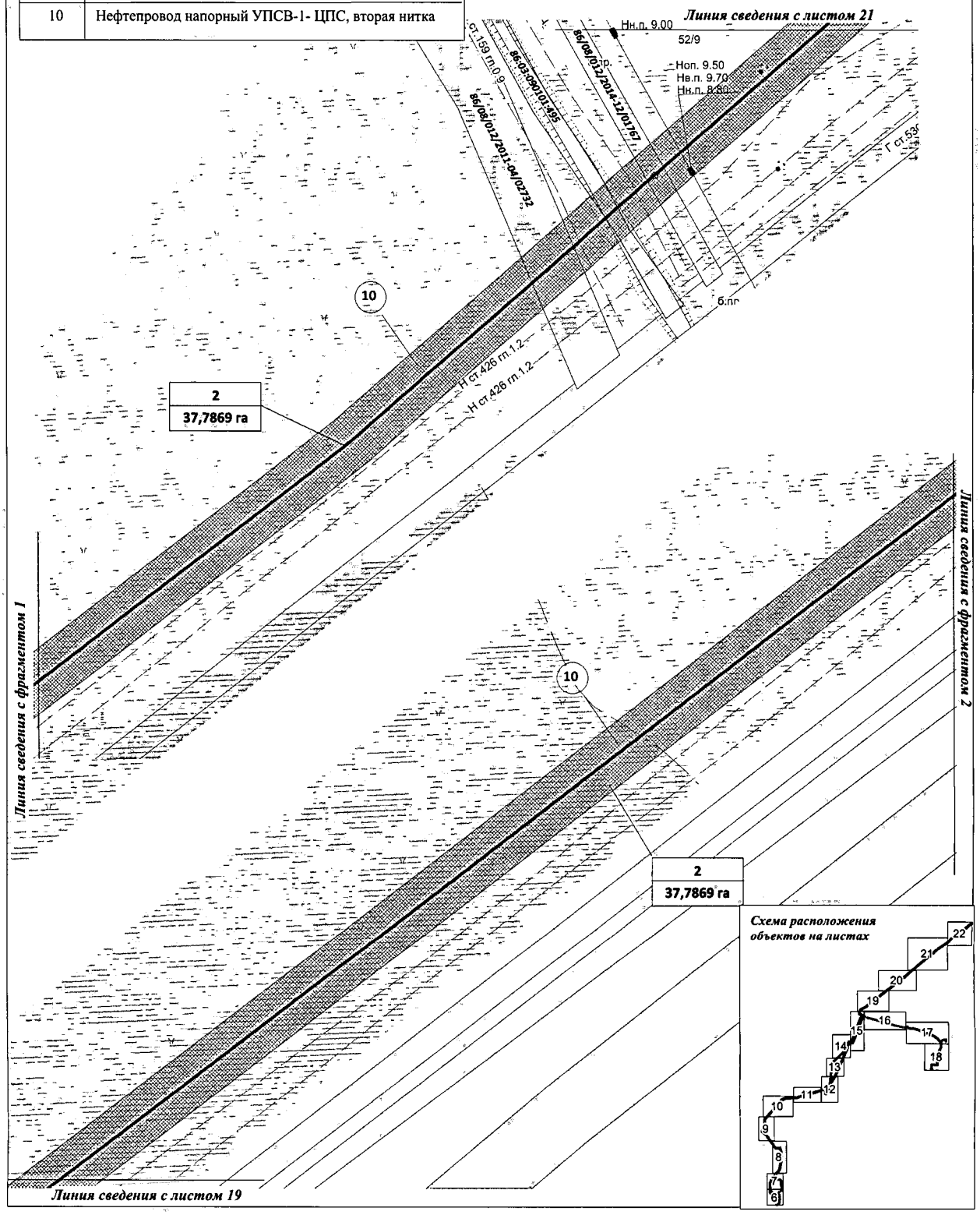

Основная часть проекта планировки территории для размещения линейного объекта регионального значения Ханты-Мансийского автономного округа – Югры "Обустройство Холмогорского месторождения. Трубопроводы нефтесборные. Водоводы высоконапорные. Нефтепровод напорный"

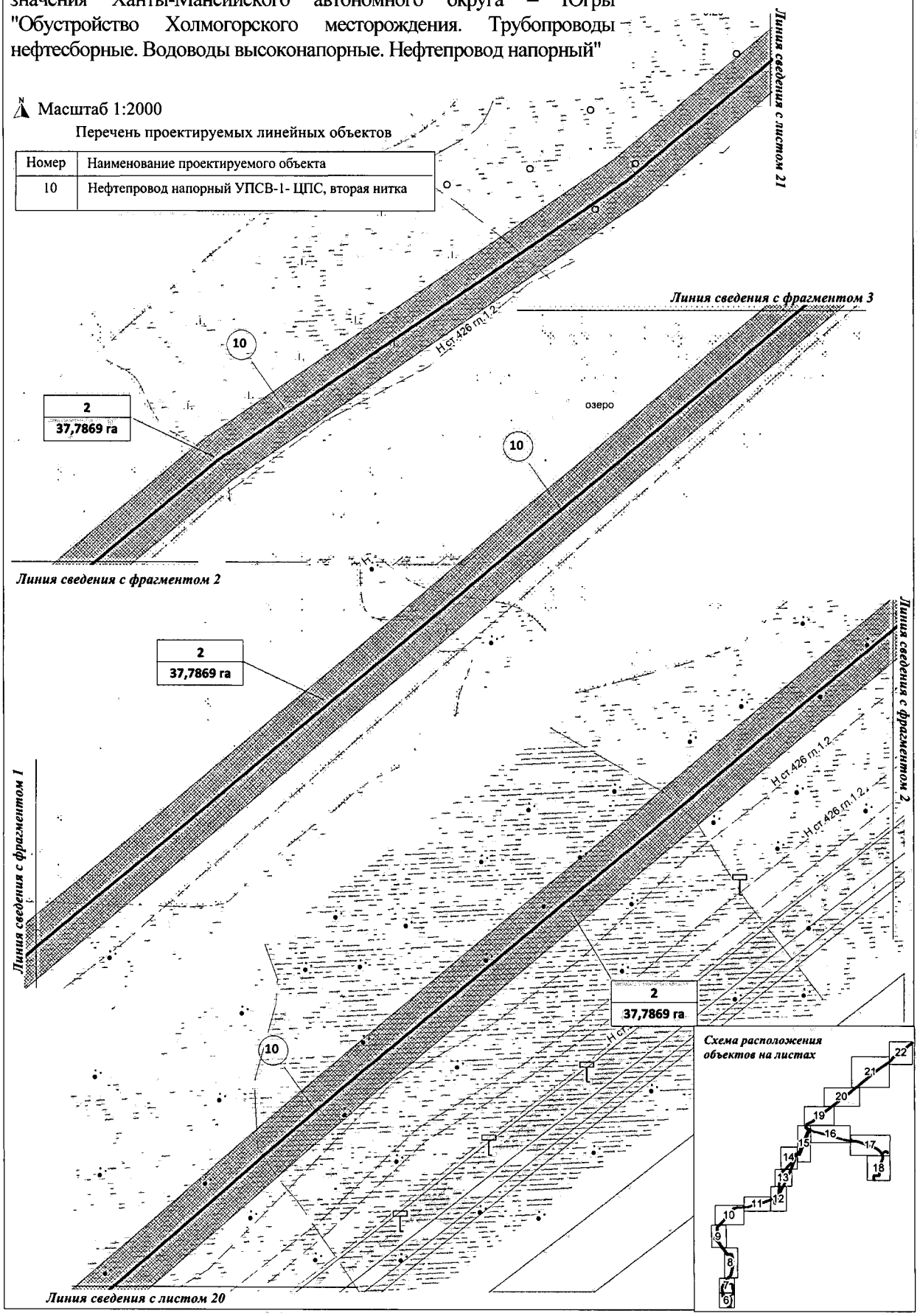

Основная часть проекта планировки территории для размещения линейного объекта регионального значения Ханты-Мансийского автономного округа – Югры "Обустройство Холмогорского месторождения. Трубопроводы нефтесборные. Водоводы высоконапорные. Нефтепровод напорный"

Масштаб 1:2000

Перечень проектируемых линейных объектов

Номер	Наименование проектируемого объекта
10	Нефтепровод напорный УПСВ-1- ЦПС, вторая нитка

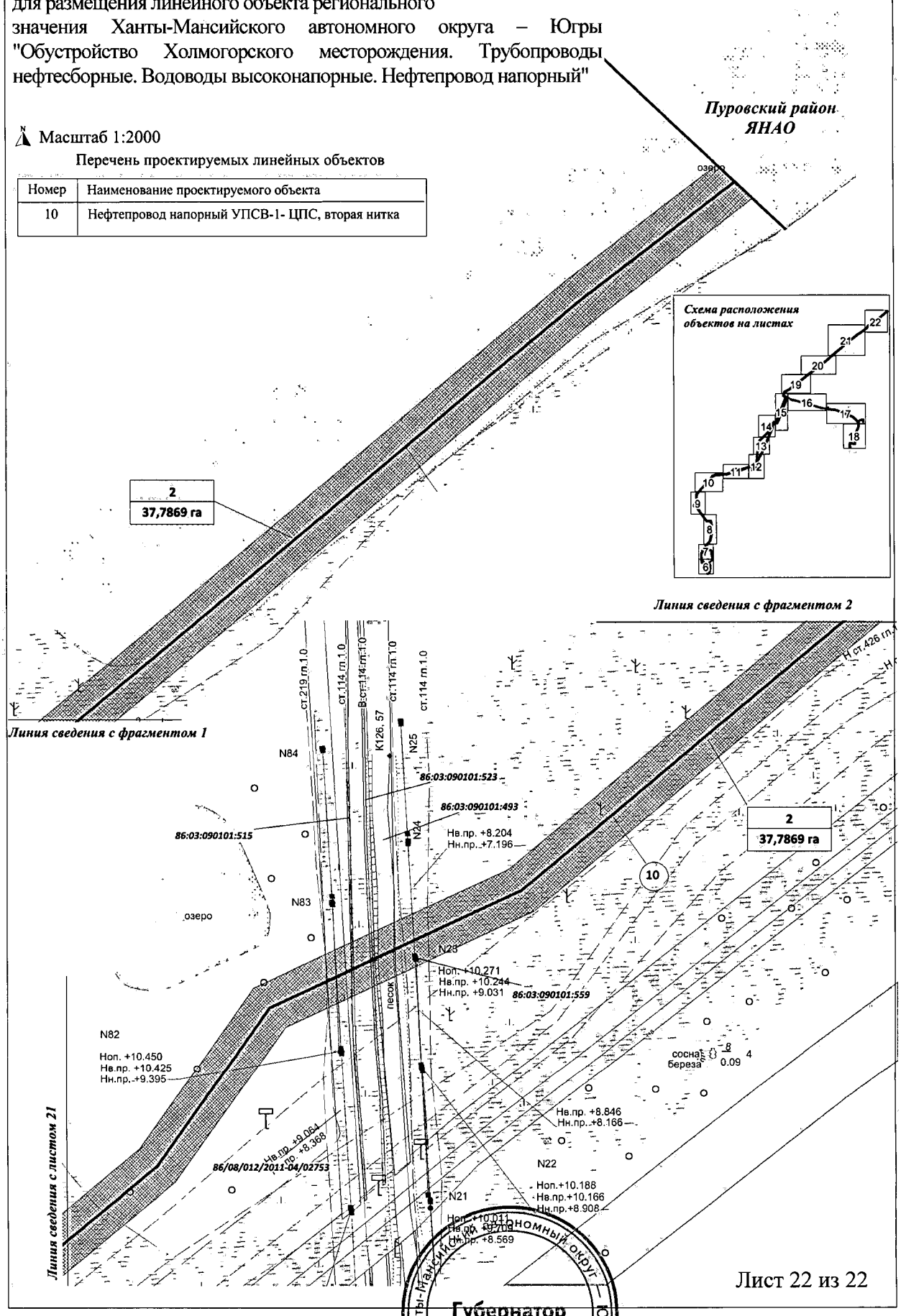

Губернатор

Ханты-Мансийский автономный округ — Югра

Лист 22 из 22

Проект межевания территории для размещения линейного объекта регионального значения Ханты-Мансийского автономного округа – Югры "Обустройство Холмогорского месторождения. Трубопроводы нефтесборные. Водоводы высоконапорные. Нефтепровод напорный"

Приложение 5
к постановлению Правительства
Ханты-Мансийского
автономного округа – Югры
от 20 ноября 2015 года № 418-п

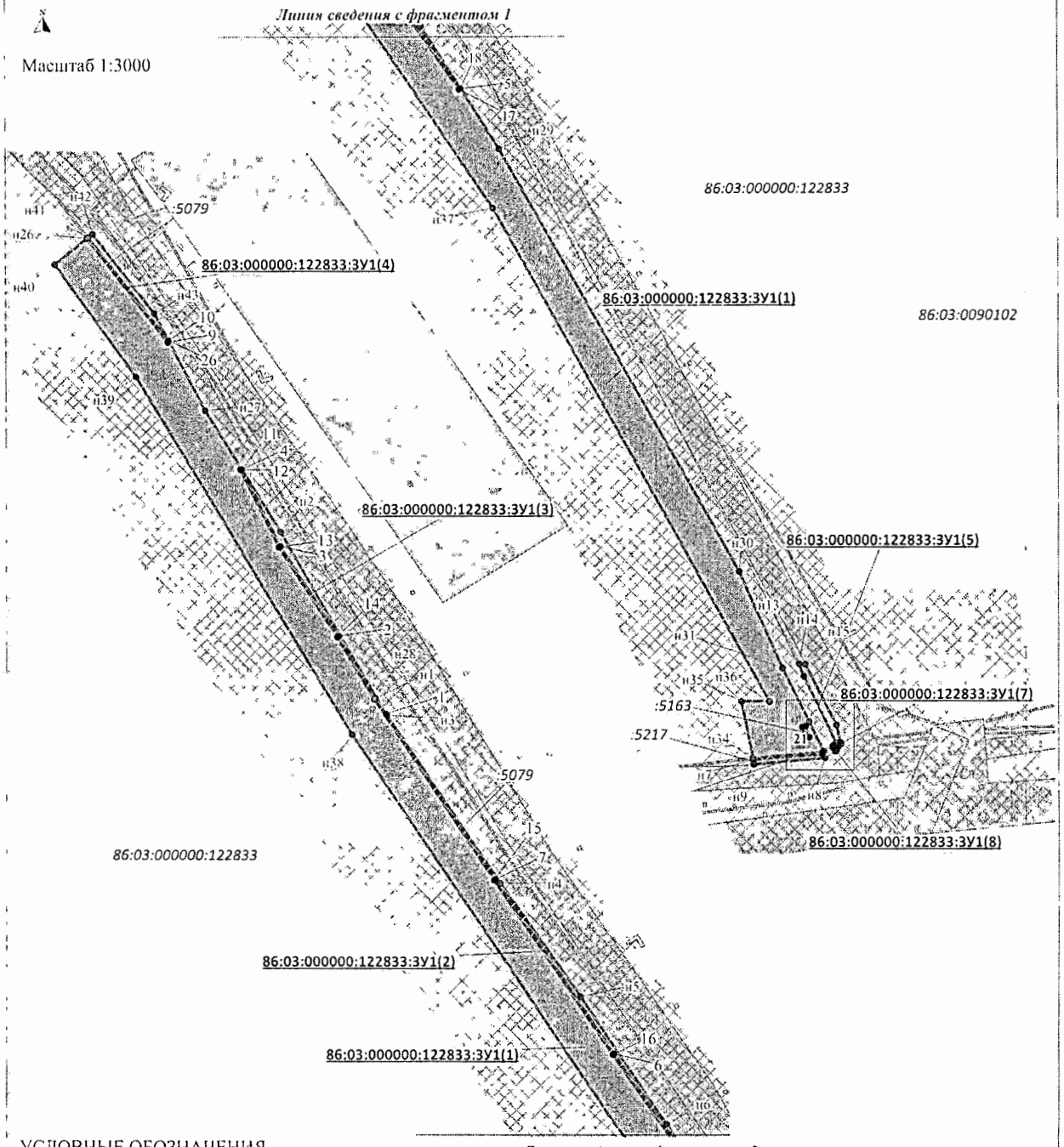

УСЛОВНЫЕ ОБОЗНАЧЕНИЯ

- н7 - точка поворота границы земельного участка, установленная при проведении кадастровых работ
- 6 - точка поворота границы земельного участка, сведения о которой содержатся в государственном кадастре недвижимости
- границы земельных участков
- границы земельных участков, сведения о которых содержатся в государственном кадастре недвижимости
- границы лесных участков сведения о которых содержатся в государственном лесном реестре
- охранная зона проектируемых трубопроводов
- :7741 86:03:000000:122833 - кадастровый номер существующего земельного участка
- :122833:ЗУ1(2) - номер одного из контуров формируемого многоконтурного земельного участка

Проект межевания территории для размещения
линейного объекта регионального значения
Ханты-Мансийского автономного округа – Югры
"Обустройство Холмогорского месторождения. Трубопроводы нефтесборные. Водоводы высоконапорные. Нефтепровод напорный"

Трубопровод нефтесборный т.вр.к.92-т.вр. УДР ДНС-3 с УПСВ

Каталог координат границ земельного участка 86:03:000000:122833:ЗУ1

Номер	X	Y
1	1 169 176,17	3 624 453,07
н1	1 169 184,31	3 624 447,72
2	1 169 216,84	3 624 428,58
3	1 169 263,52	3 624 397,99
4	1 169 303,54	3 624 377,87
н2	1 169 270,71	3 624 398,15
5	1 168 930,19	3 624 621,15
6	1 168 999,59	3 624 572,84
7	1 169 090,36	3 624 510,44
н3	1 169 175,44	3 624 453,56
н4	1 169 088,31	3 624 512,99
н5	1 169 029,10	3 624 555,24
н6	1 168 962,69	3 624 600,30
н7	1 168 580,60	3 624 773,80
8	1 168 583,71	3 624 810,14
н8	1 168 581,70	3 624 811,43
н9	1 168 578,20	3 624 773,91
н10	1 168 598,93	3 624 817,48
н11	1 168 590,08	3 624 819,41
н12	1 168 589,82	3 624 817,25
н13	1 168 624,29	3 624 800,38
н14	1 168 630,82	3 624 797,88
н15	1 168 630,78	3 624 801,13
н16	1 168 588,01	3 624 815,44
н17	1 168 588,72	3 624 816,49
н18	1 168 589,10	3 624 819,62
н19	1 168 588,85	3 624 819,67
н20	1 168 587,03	3 624 818,26
н21	1 168 587,97	3 624 818,12
н22	1 168 587,01	3 624 815,52

Номер	X	Y
н22	1 168 587,01	3 624 815,52
н23	1 168 586,99	3 624 817,26
н24	1 168 585,95	3 624 817,42
н25	1 168 585,18	3 624 816,82
н26	1 169 424,00	3 624 297,11
9	1 169 369,96	3 624 339,08
10	1 169 370,79	3 624 339,69
н27	1 169 334,32	3 624 358,87
11	1 169 303,54	3 624 377,87
12	1 169 303,20	3 624 376,95
13	1 169 263,00	3 624 397,13
14	1 169 216,34	3 624 427,73
н28	1 169 183,79	3 624 446,89
15	1 169 089,80	3 624 509,61
16	1 168 999,01	3 624 572,00
17	1 168 929,63	3 624 620,32
18	1 168 930,19	3 624 621,15
н29	1 168 899,14	3 624 641,09
н30	1 168 678,57	3 624 766,56
н31	1 168 628,52	3 624 789,14
н32	1 168 600,56	3 624 803,18
н33	1 168 585,19	3 624 810,88
19	1 168 584,73	3 624 810,18
н34	1 168 581,66	3 624 773,74
н35	1 168 611,02	3 624 767,69
н36	1 168 611,04	3 624 782,36
н37	1 168 868,04	3 624 637,87
н38	1 169 165,65	3 624 435,36
н39	1 169 351,73	3 624 322,68
н40	1 169 410,41	3 624 279,95

Номер	X	Y
н40	1 169 410,41	3 624 279,95
20	1 168 591,07	3 624 797,46
21	1 168 593,01	3 624 796,92
22	1 168 594,03	3 624 800,68
23	1 168 597,82	3 624 799,53
24	1 168 598,41	3 624 801,44
25	1 168 592,64	3 624 803,22
н41	1 169 424,62	3 624 297,89
н42	1 169 426,41	3 624 300,15
н43	1 169 384,90	3 624 332,27
26	1 169 370,79	3 624 339,69

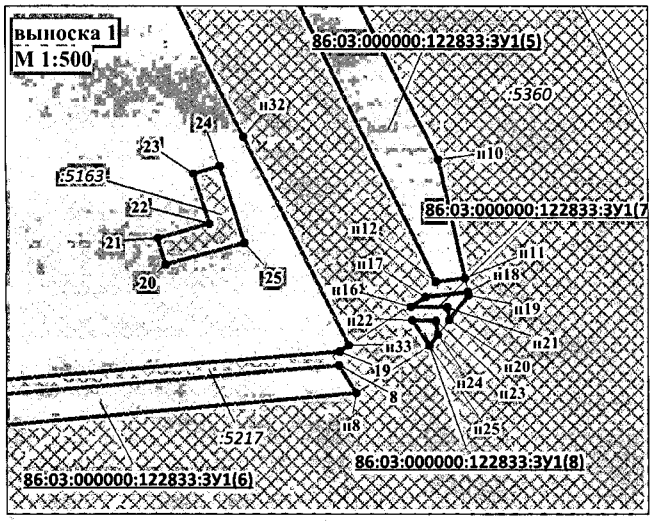

Проект межевания территории для размещения
линейного объекта регионального значения
Ханты-Мансийского автономного округа – Югры
"Обустройство Холмогорского месторождения. Трубопроводы нефтесборные. Водоводы высоконапорные. Нефтепровод напорный"

Трубопровод нефтесборный т.вр.к.92-т.вр. УДР ДНС-3 с УПСВ

Масштаб 1:2000

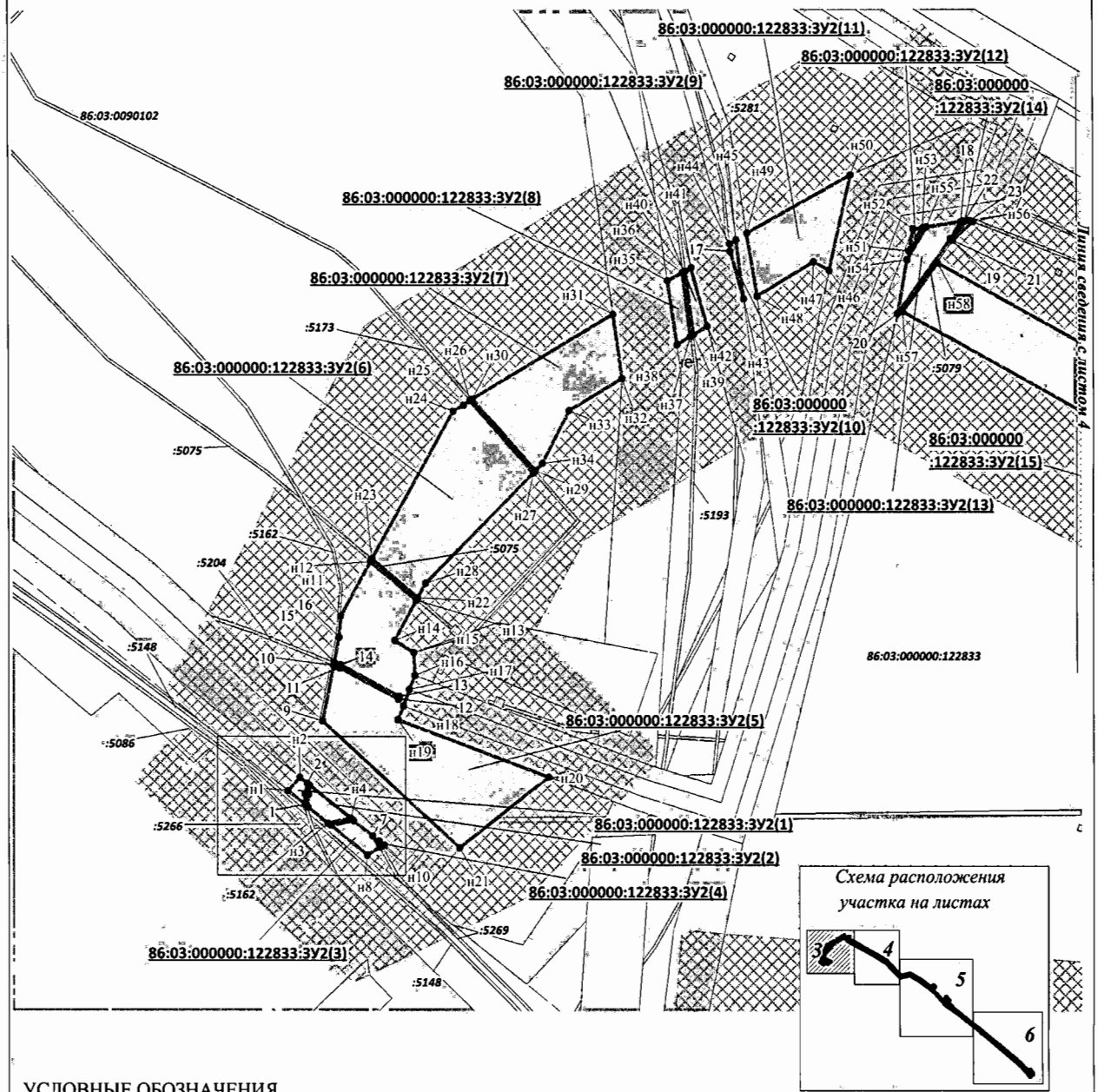

УСЛОВНЫЕ ОБОЗНАЧЕНИЯ

- •н7 - точка поворота границы земельного участка, установленная при проведении кадастровых работ
- •6 - точка поворота границы земельного участка, сведения о которой содержатся в государственном кадастре недвижимости
- - границы земельных участков
- - границы земельных участков, сведения о которых содержатся в государственном кадастре недвижимости
- - границы лесных участков сведения о которых содержатся в государственном лесном реестре
- - охранная зона проектируемых трубопроводов
- :7741 86:03:000000:122833 - кадастровый номер существующего земельного участка
- :ЗУ3(1) - номер одного из контуров формируемого многоконтурного земельного участка

Проект межевания территории для размещения
линейного объекта регионального значения
Ханты-Мансийского автономного округа – Югры
"Обустройство Холмогорского месторождения. Трубопроводы нефтесборные. Водоводы высоконапорные. Нефтепровод напорный"

Трубопровод нефтесборный т.вр.к.92-т.вр. УДР ДНС-3 с УПСВ

Масштаб 1:2000

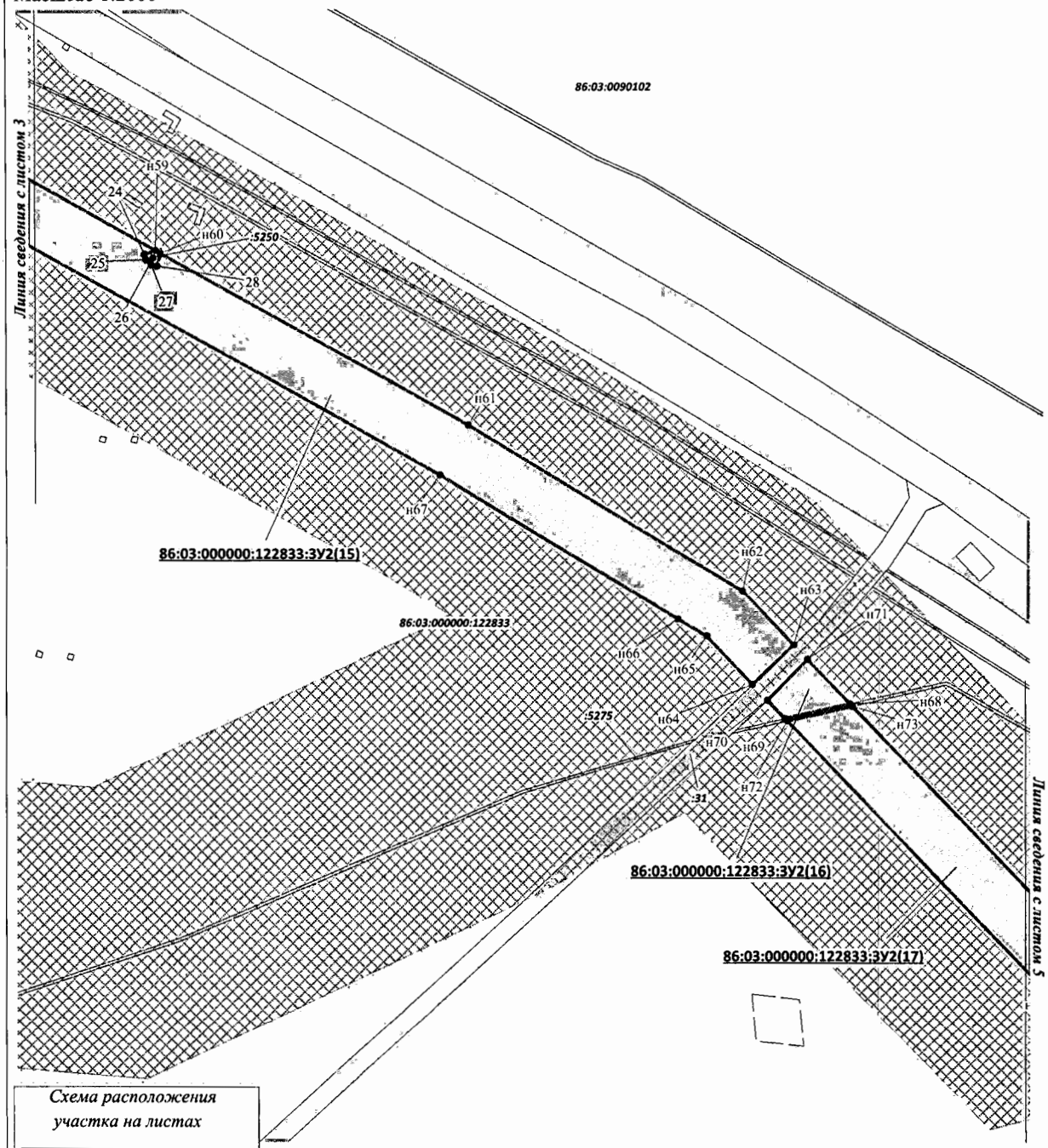

Лист 4 из 34

Проект межевания территории для размещения
линейного объекта регионального значения
Ханты-Мансийского автономного округа – Югры
"Обустройство Холмогорского месторождения. Трубопроводы нефтесборные. Водоводы высоконапорные. Нефтепровод напорный"

Трубопровод нефтесборный т.вр.к.92-т.вр. УДР ДНС-3 с УПСВ

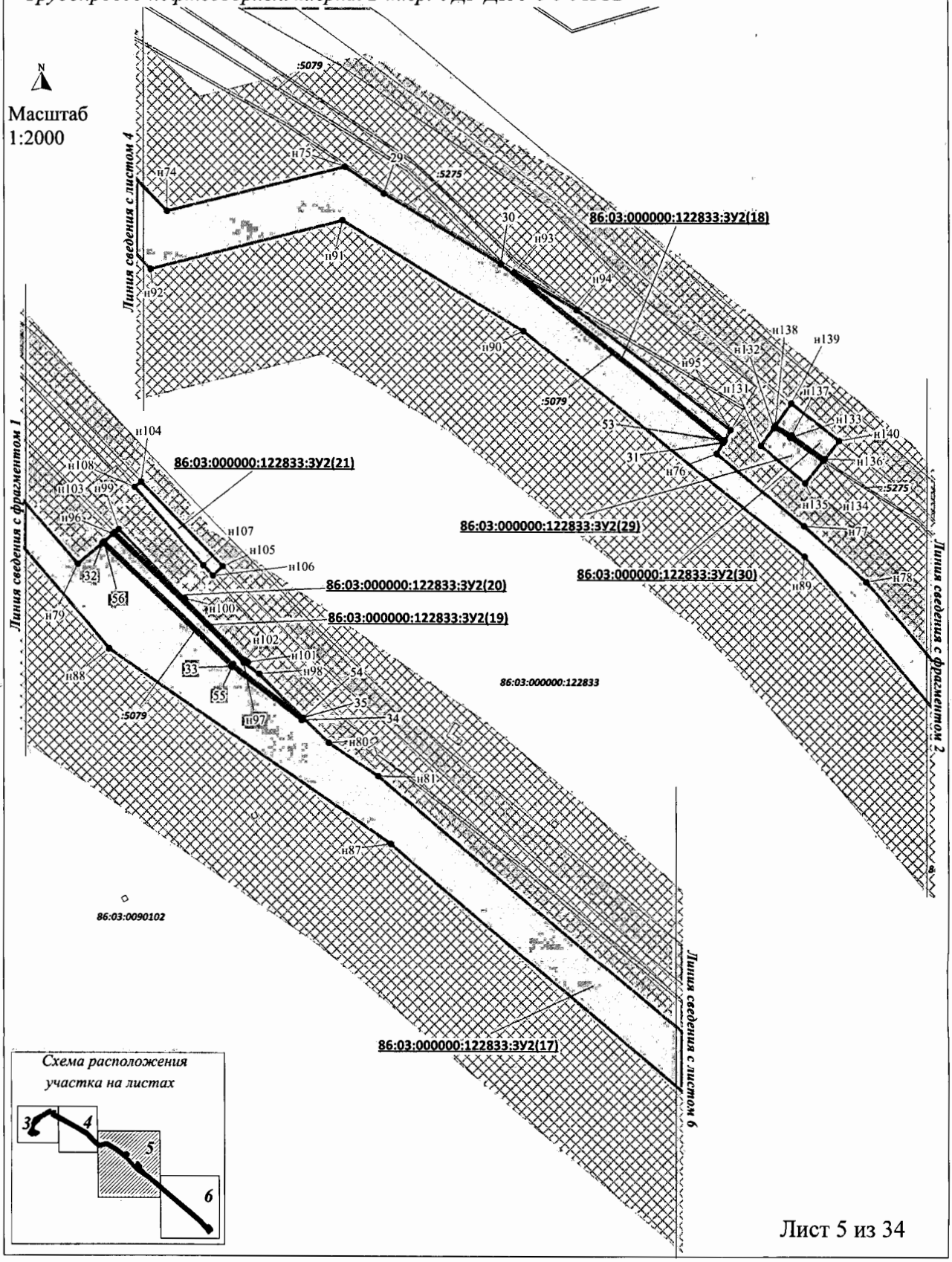

Проект межевания территории для размещения
линейного объекта регионального значения
Ханты-Мансийского автономного округа – Югры
"Обустройство Холмогорского месторождения. Трубопроводы нефтесборные. Водоводы высоконапорные. Нефтепровод напорный"

Трубопровод нефтесборный т.вр.к.92-т.вр. УДР ДНС-3 с УПСВ

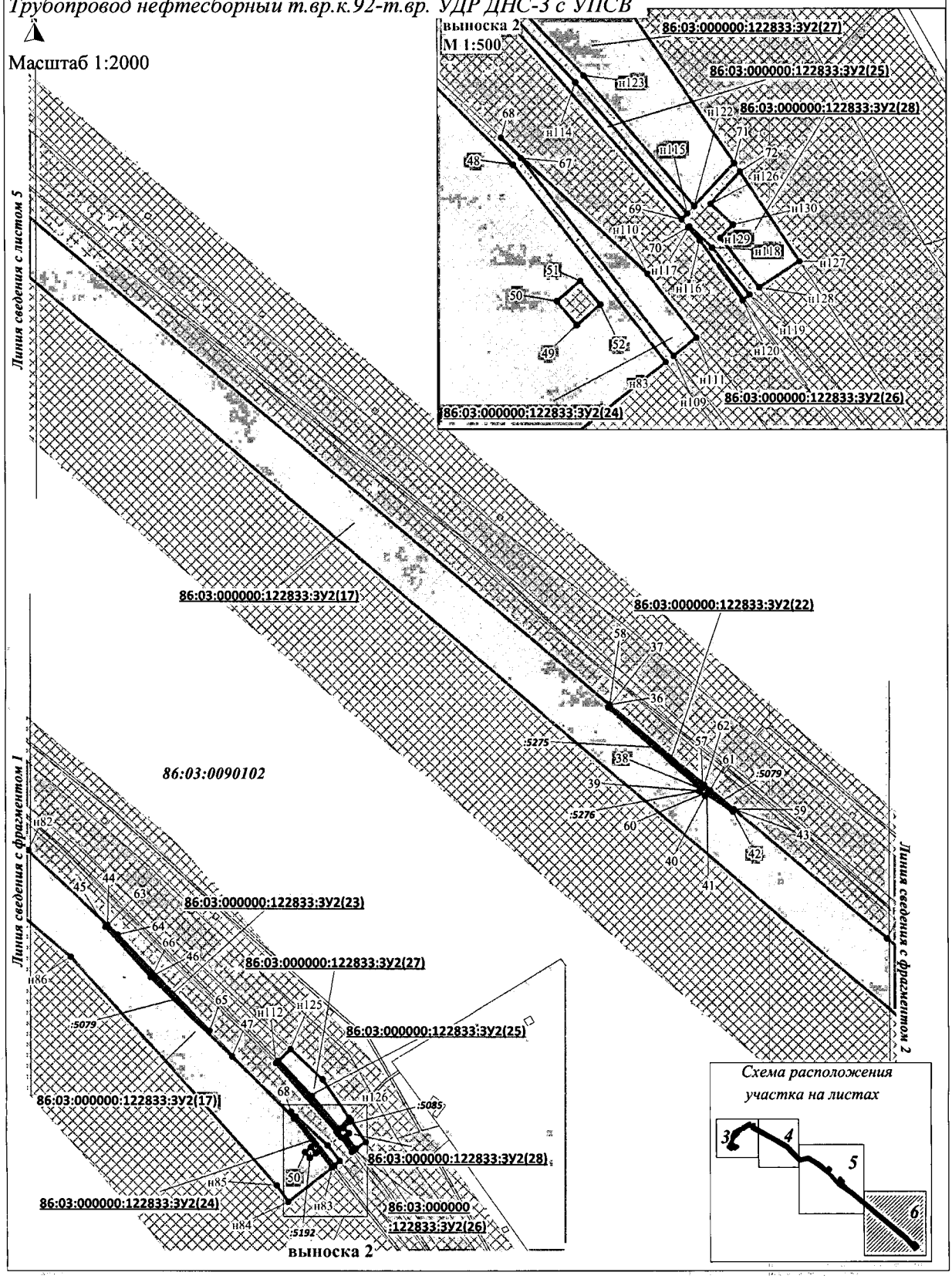

Проект межевания территории для размещения линейного объекта регионального значения Ханты-Мансийского автономного округа – Югры "Обустройство Холмогорского месторождения. Трубопроводы нефтесборные. Водоводы высоконапорные. Нефтепровод напорный"

Трубопровод нефтесборный т.вр.к.92-т.вр. УДР ДНС-3 с УПСВ

участка 86:03:000000:122833:ЗУ2

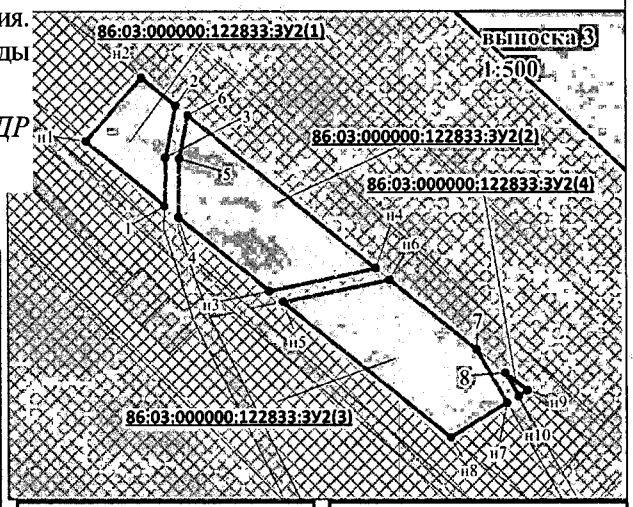

Номер	X	Y
1	1 170 294,55	3 622 679,87
н1	1 170 299,25	3 622 674,04
н2	1 170 303,92	3 622 678,13
2	1 170 301,88	3 622 680,70
3	1 170 298,06	3 622 679,95
н3	1 170 288,32	3 622 687,61
4	1 170 293,75	3 622 680,88
5	1 170 297,96	3 622 680,96
6	1 170 301,14	3 622 681,58
н4	1 170 289,99	3 622 695,48
н5	1 170 287,54	3 622 688,62
н6	1 170 289,18	3 622 696,47
7	1 170 284,03	3 622 702,92
н7	1 170 280,09	3 622 705,19
н8	1 170 277,58	3 622 701,02
8	1 170 282,31	3 622 705,04
н9	1 170 280,98	3 622 706,68
н10	1 170 280,59	3 622 706,03
9	1 170 323,06	3 622 685,91
10	1 170 341,83	3 622 689,58
11	1 170 341,00	3 622 691,66
12	1 170 330,49	3 622 711,60
13	1 170 331,39	3 622 712,05
14	1 170 341,94	3 622 692,08
15	1 170 342,83	3 622 689,77
16	1 170 351,14	3 622 691,43
н11	1 170 358,00	3 622 691,98
н12	1 170 376,60	3 622 702,25
н13	1 170 363,51	3 622 717,81
н14	1 170 350,10	3 622 710,40
н15	1 170 346,05	3 622 716,94
н16	1 170 338,48	3 622 717,31
н17	1 170 333,75	3 622 715,44
н18	1 170 328,11	3 622 713,32
н19	1 170 323,46	3 622 711,53
н20	1 170 304,06	3 622 762,57
н21	1 170 280,01	3 622 732,35
н22	1 170 364,41	3 622 718,32
н23	1 170 377,50	3 622 702,75
н24	1 170 427,31	3 622 730,23
н25	1 170 429,46	3 622 733,80
н26	1 170 430,84	3 622 736,09
н27	1 170 406,60	3 622 757,51
н28	1 170 369,28	3 622 721,00
н29	1 170 407,33	3 622 758,24
н30	1 170 431,38	3 622 736,96
н31	1 170 460,12	3 622 784,64

Номер	X	Y
н32	1 170 438,27	3 622 787,75
н33	1 170 427,58	3 622 769,79
н34	1 170 409,77	3 622 760,60
н35	1 170 471,17	3 622 803,18
н36	1 170 473,98	3 622 808,29
н37	1 170 452,37	3 622 810,93
н38	1 170 449,61	3 622 806,32
н39	1 170 452,94	3 622 811,89
н40	1 170 474,50	3 622 809,24
н41	1 170 475,55	3 622 811,17
н42	1 170 455,80	3 622 816,63
н43	1 170 465,13	3 622 829,03
17	1 170 481,12	3 622 824,44
н44	1 170 483,67	3 622 824,23
н45	1 170 484,97	3 622 826,45
н46	1 170 474,64	3 622 858,22
н47	1 170 477,56	3 622 852,96
н48	1 170 465,92	3 622 833,54
н49	1 170 487,19	3 622 830,15
н50	1 170 506,41	3 622 865,45
н51	1 170 481,02	3 622 885,20
н52	1 170 488,41	3 622 886,57
н53	1 170 488,89	3 622 889,87
н54	1 170 478,15	3 622 884,67
н55	1 170 489,09	3 622 891,15
18	1 170 490,85	3 622 902,88
19	1 170 485,10	3 622 899,41
20	1 170 460,05	3 622 881,30
21	1 170 484,54	3 622 900,24
22	1 170 491,04	3 622 904,16
23	1 170 491,28	3 622 905,91
н56	1 170 490,83	3 622 907,04
н57	1 170 460,80	3 622 883,11
н58	1 170 477,18	3 622 894,93
н59	1 170 427,67	3 622 983,89
24	1 170 426,38	3 622 980,01
25	1 170 424,47	3 622 980,58
26	1 170 425,20	3 622 983,05
27	1 170 422,71	3 622 982,43
28	1 170 422,28	3 622 984,37
н60	1 170 426,72	3 622 985,62
н61	1 170 366,88	3 623 093,19
н62	1 170 309,18	3 623 188,98
н63	1 170 290,49	3 623 207,01
н64	1 170 276,76	3 623 192,47
н65	1 170 293,43	3 623 176,42
н66	1 170 299,44	3 623 166,40

Номер	X	Y
н54	1 170 478,15	3 622 884,67
н55	1 170 489,09	3 622 891,15
18	1 170 490,85	3 622 902,88
19	1 170 485,10	3 622 899,41
20	1 170 460,05	3 622 881,30
21	1 170 484,54	3 622 900,24
22	1 170 491,04	3 622 904,16
23	1 170 491,28	3 622 905,91
н56	1 170 490,83	3 622 907,04
н57	1 170 460,80	3 622 883,11
н58	1 170 477,18	3 622 894,93
н59	1 170 427,67	3 622 983,89
24	1 170 426,38	3 622 980,01
25	1 170 424,47	3 622 980,58
26	1 170 425,20	3 622 983,05
27	1 170 422,71	3 622 982,43
28	1 170 422,28	3 622 984,37
н60	1 170 426,72	3 622 985,62
н61	1 170 366,88	3 623 093,19
н62	1 170 309,18	3 623 188,98
н63	1 170 290,49	3 623 207,01
н64	1 170 276,76	3 623 192,47
н65	1 170 293,43	3 623 176,42
н66	1 170 299,44	3 623 166,40
н67	1 170 349,58	3 623 083,17
н68	1 170 270,11	3 623 226,65
н69	1 170 264,99	3 623 203,82
н70	1 170 271,37	3 623 197,67
н71	1 170 285,57	3 623 211,75
н72	1 170 264,15	3 623 204,61
н73	1 170 269,27	3 623 227,45
н74	1 170 196,87	3 623 297,21
н75	1 170 214,08	3 623 366,64
29	1 170 203,75	3 623 381,73
30	1 170 176,69	3 623 427,26
31	1 170 107,66	3 623 513,98
н76	1 170 103,54	3 623 511,51
н77	1 170 075,56	3 623 545,54
н78	1 170 053,84	3 623 569,79

Номер	X	Y
н79	1 170 002,95	3 623 613,42
32	1 170 010,99	3 623 622,85
33	1 169 963,50	3 623 673,22
34	1 169 943,08	3 623 700,73
35	1 169 943,91	3 623 701,30
н80	1 169 934,15	3 623 711,23
н81	1 169 921,08	3 623 730,47
36	1 169 637,58	3 624 070,27
37	1 169 636,58	3 624 069,89
38	1 169 604,81	3 624 106,04
39	1 169 604,11	3 624 105,48
40	1 169 602,18	3 624 107,73
41	1 169 602,91	3 624 108,40
42	1 169 596,11	3 624 118,54
43	1 169 596,99	3 624 119,01
н82	1 169 547,19	3 624 178,84
44	1 169 518,57	3 624 209,57
45	1 169 517,96	3 624 208,80
46	1 169 498,43	3 624 226,38
47	1 169 467,20	3 624 258,09
48	1 169 443,10	3 624 282,28
н83	1 169 424,01	3 624 297,11
н84	1 169 410,42	3 624 279,95
н85	1 169 416,92	3 624 275,32
н86	1 169 506,32	3 624 195,15
н87	1 169 895,02	3 623 735,51
н88	1 169 970,30	3 623 625,69
н89	1 170 063,63	3 623 545,80
н90	1 170 150,80	3 623 435,95
н91	1 170 193,24	3 623 365,67
н92	1 170 174,67	3 623 290,83
49	1 169 427,62	3 624 288,46
50	1 169 429,92	3 624 286,50
51	1 169 431,83	3 624 288,81
52	1 169 429,58	3 624 290,75
53	1 170 108,50	3 623 514,50
н93	1 170 173,52	3 623 432,59
н94	1 170 159,13	3 623 456,80

Проект межевания территории для размещения
линейного объекта регионального значения
Ханты-Мансийского автономного округа – Югры
"Обустройство Холмогорского месторождения. Трубопроводы нефтесборные.
Водоводы высоконапорные. Нефтепровод напорный"

Трубопровод нефтесборный т.вр.к.92-т.вр. УДР ДНС-3 с УПСВ

Каталог координат границ земельного участка 86:03:000000:122833:ЗУ2

Номер	X	Y
н95	1 170 112,43	3 623 516,90
54	1 169 943,91	3 623 701,30
55	1 169 964,34	3 623 673,98
56	1 170 011,65	3 623 623,59
н96	1 170 014,64	3 623 627,08
н97	1 169 965,07	3 623 678,06
н98	1 169 960,87	3 623 684,06
н99	1 170 016,57	3 623 629,35
н100	1 169 989,35	3 623 655,10
н101	1 169 965,13	3 623 679,73
н102	1 169 965,86	3 623 678,67
н103	1 170 015,28	3 623 627,86
н104	1 170 035,02	3 623 637,96
н105	1 170 002,16	3 623 669,84
н106	1 169 998,45	3 623 666,00
н107	1 170 002,53	3 623 662,27
н108	1 170 032,96	3 623 635,49
57	1 169 605,56	3 624 106,73
58	1 169 637,58	3 624 070,27
59	1 169 596,99	3 624 119,01
60	1 169 603,66	3 624 109,05
61	1 169 604,43	3 624 109,70
62	1 169 606,39	3 624 107,46
63	1 169 518,57	3 624 209,57
64	1 169 514,92	3 624 213,49
65	1 169 477,30	3 624 249,23
66	1 169 499,11	3 624 227,11
н109	1 169 424,62	3 624 297,89
67	1 169 443,76	3 624 283,03
68	1 169 445,69	3 624 281,08
н110	1 169 432,55	3 624 295,41
н111	1 169 426,41	3 624 300,15
н112	1 169 464,49	3 624 275,22
н113	1 169 464,73	3 624 275,47
н114	1 169 451,03	3 624 288,37
н115	1 169 438,37	3 624 299,25
69	1 169 437,76	3 624 298,69
н116	1 169 435,75	3 624 300,43
70	1 169 437,01	3 624 299,34
н117	1 169 437,11	3 624 299,45
н118	1 169 435,07	3 624 301,64
н119	1 169 430,53	3 624 305,38
н120	1 169 430,01	3 624 304,69
н121	1 169 458,16	3 624 293,52
71	1 169 443,26	3 624 303,84
н122	1 169 439,08	3 624 299,93
н123	1 169 451,66	3 624 289,18
н124	1 169 465,41	3 624 276,18
н125	1 169 469,97	3 624 280,99
н126	1 169 439,32	3 624 301,51
н126	1 169 439,32	3 624 301,51
72	1 169 442,42	3 624 304,42
н127	1 169 433,73	3 624 310,25
н128	1 169 431,21	3 624 306,32
н129	1 169 435,99	3 624 302,47
н130	1 169 437,28	3 624 303,68
н131	1 170 106,52	3 623 528,57
н132	1 170 113,41	3 623 533,67
н133	1 170 109,62	3 623 540,07
н134	1 170 100,73	3 623 552,84
н135	1 170 092,23	3 623 545,96
н136	1 170 101,52	3 623 553,48
н137	1 170 110,46	3 623 540,59
н138	1 170 114,24	3 623 534,24
н139	1 170 122,78	3 623 540,54
н140	1 170 108,40	3 623 559,04

Каталог координат границ земельного участка 86:03:0090102:ЗУ3

Номер	X	Y
1	1 170 292,50	3 622 679,95
2	1 170 292,82	3 622 679,83
н3	1 170 294,55	3 622 679,87
н4	1 170 299,25	3 622 674,04
н5	1 170 298,33	3 622 673,25
н6	1 170 287,09	3 622 681,67
3	1 170 290,62	3 622 680,59
н8	1 170 297,60	3 622 672,54
н9	1 170 296,09	3 622 671,14
4	1 170 289,45	3 622 677,49
5	1 170 290,10	3 622 678,16
6	1 170 287,96	3 622 680,25
н13	1 170 286,98	3 622 681,18
н14	1 170 287,59	3 622 684,07
7	1 170 289,31	3 622 682,09
н16	1 170 287,34	3 622 682,87
н17	1 170 288,32	3 622 687,61
8	1 170 293,75	3 622 680,88
9	1 170 292,96	3 622 680,86
10	1 170 291,19	3 622 681,46
н21	1 170 287,86	3 622 685,30
н22	1 170 272,69	3 622 688,89
н23	1 170 285,65	3 622 682,22
н24	1 170 283,69	3 622 680,16
11	1 170 285,89	3 622 678,13
12	1 170 288,00	3 622 676,01
13	1 170 288,73	3 622 676,79
н28	1 170 295,38	3 622 670,44
н29	1 170 293,03	3 622 668,22
н30	1 170 275,65	3 622 697,82
н31	1 170 286,77	3 622 685,02
14	1 170 286,39	3 622 683,25
н33	1 170 270,45	3 622 691,18
н34	1 170 277,58	3 622 701,02
н35	1 170 287,54	3 622 688,62
н36	1 170 287,03	3 622 686,25
н37	1 170 276,20	3 622 698,73

Масштаб 1:500

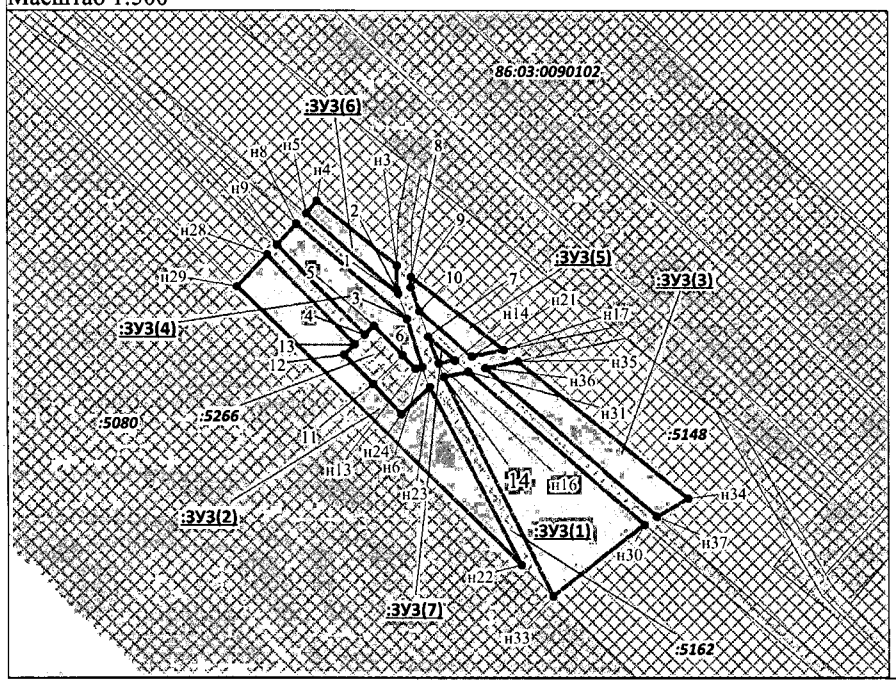

Проект межевания территории для размещения линейного объекта регионального значения Ханты-Мансийского автономного округа – Югры "Обустройство Холмогорского месторождения. Трубопроводы нефтесборные. Водоводы высоконапорные. Нефтепровод напорный"

ВЛ 6 кВ т.вр. "байпасный стенд" - КТПН "байпасный стенд"

Масштаб 1:1000

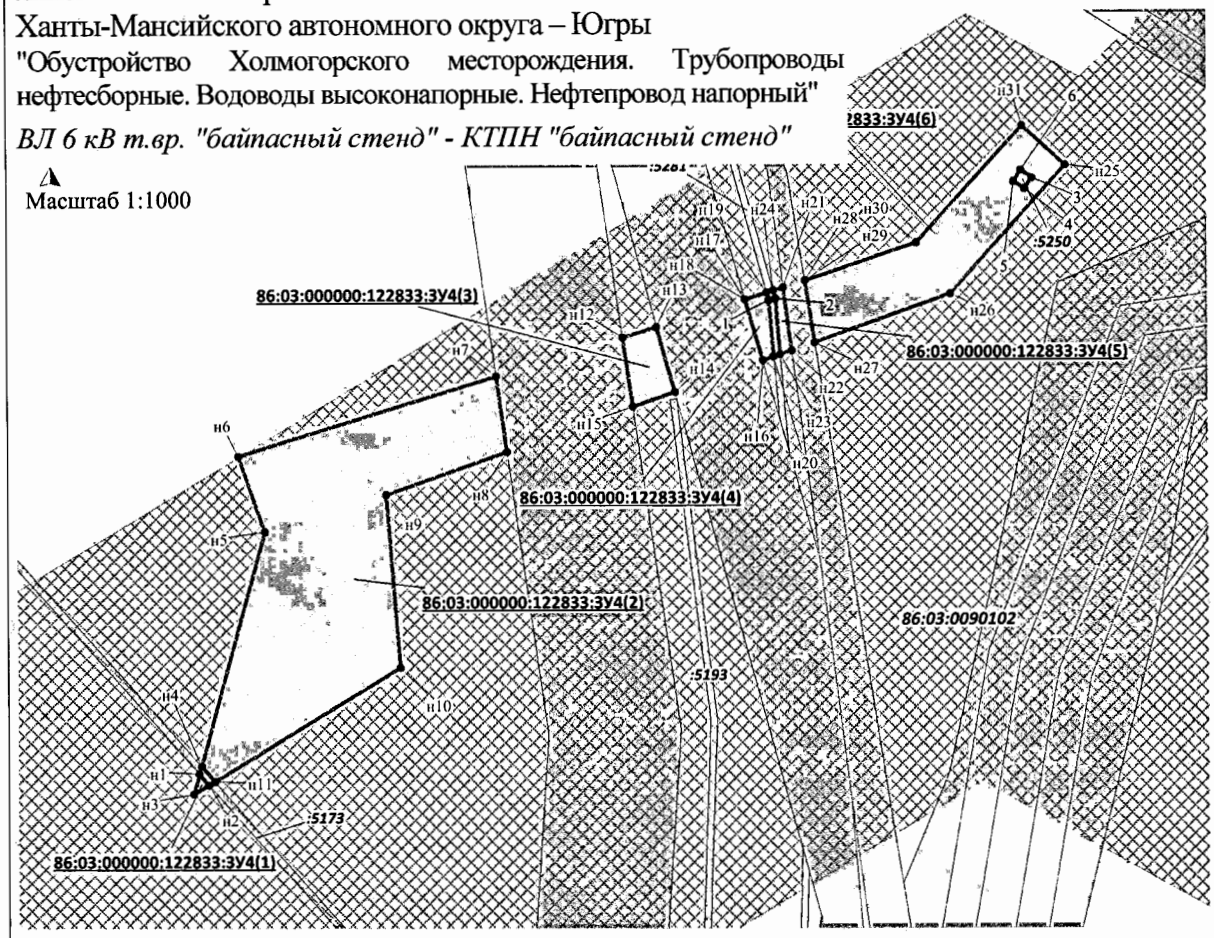

Каталог координат границ земельного участка 86:03:000000:122833:ЗУ4

Point	X	Y
н1	1 170 432,506916	3 622 734,625214
н2	1 170 430,841603	3 622 736,085422
н3	1 170 429,462795	3 622 733,796113
н4	1 170 433,652939	3 622 734,946955
н5	1 170 469,090095	3 622 744,710547
н6	1 170 480,460785	3 622 740,713538
н7	1 170 492,511925	3 622 780,040146
н8	1 170 481,087516	3 622 781,661224
н9	1 170 474,659047	3 622 763,284882
н10	1 170 448,461695	3 622 765,314324
н11	1 170 431,378801	3 622 736,964022
н12	1 170 498,313663	3 622 799,233214
н13	1 170 499,907350	3 622 804,442938
н14	1 170 490,076628	3 622 807,165359

Point	X	Y
н15	1 170 487,820396	3 622 800,755295
н16	1 170 494,768156	3 622 820,542345
н17	1 170 504,025867	3 622 817,894172
н18	1 170 504,025867	3 622 817,894172
н19	1 170 505,046543	3 622 821,185827
1	1 170 503,864708	3 622 821,519942
н20	1 170 495,359074	3 622 822,225296
н21	1 170 505,816527	3 622 823,722628
н22	1 170 496,308124	3 622 824,960092
н23	1 170 495,717206	3 622 823,215268
2	1 170 504,097494	3 622 822,509913
н24	1 170 505,333049	3 622 822,175798
н25	1 170 524,063350	3 622 866,675006
н26	1 170 504,777944	3 622 849,078267

Point	X	Y
н28	1 170 506,783483	3 622 827,001908
н29	1 170 506,801390	3 622 827,001908
н30	1 170 512,513594	3 622 843,955166
н31	1 170 530,115780	3 622 860,005075
3	1 170 522,183157	3 622 861,551905
4	1 170 520,517844	3 622 860,438187
5	1 170 521,628053	3 622 858,792360
6	1 170 523,293366	3 622 859,868954

УСЛОВНЫЕ ОБОЗНАЧЕНИЯ

- н7 - точка поворота границы земельного участка, установленная при проведении кадастровых работ
- 6 - точка поворота границы земельного участка, сведения о которой содержатся в государственном кадастре недвижимости
- границы земельных участков
- границы земельных участков, сведения о которых содержатся в государственном кадастре недвижимости
- границы лесных участков сведения о которых содержатся в государственном лесном реестре
- охранная зона проектируемых трубопроводов
- :7741 / 86:03:000000:122833 - кадастровый номер существующего земельного участка
- :122833:ЗУ1(2) - номер одного из контуров формируемого многоконтурного земельного участка

Проект межевания территории для размещения
линейного объекта регионального значения
Ханты-Мансийского автономного округа – Югры
"Обустройство Холмогорского месторождения. Трубопроводы нефтесборные. Водоводы высоконапорные. Нефтепровод напорный"

Водовод высоконапорный КНС-3 -т.вр.к.92

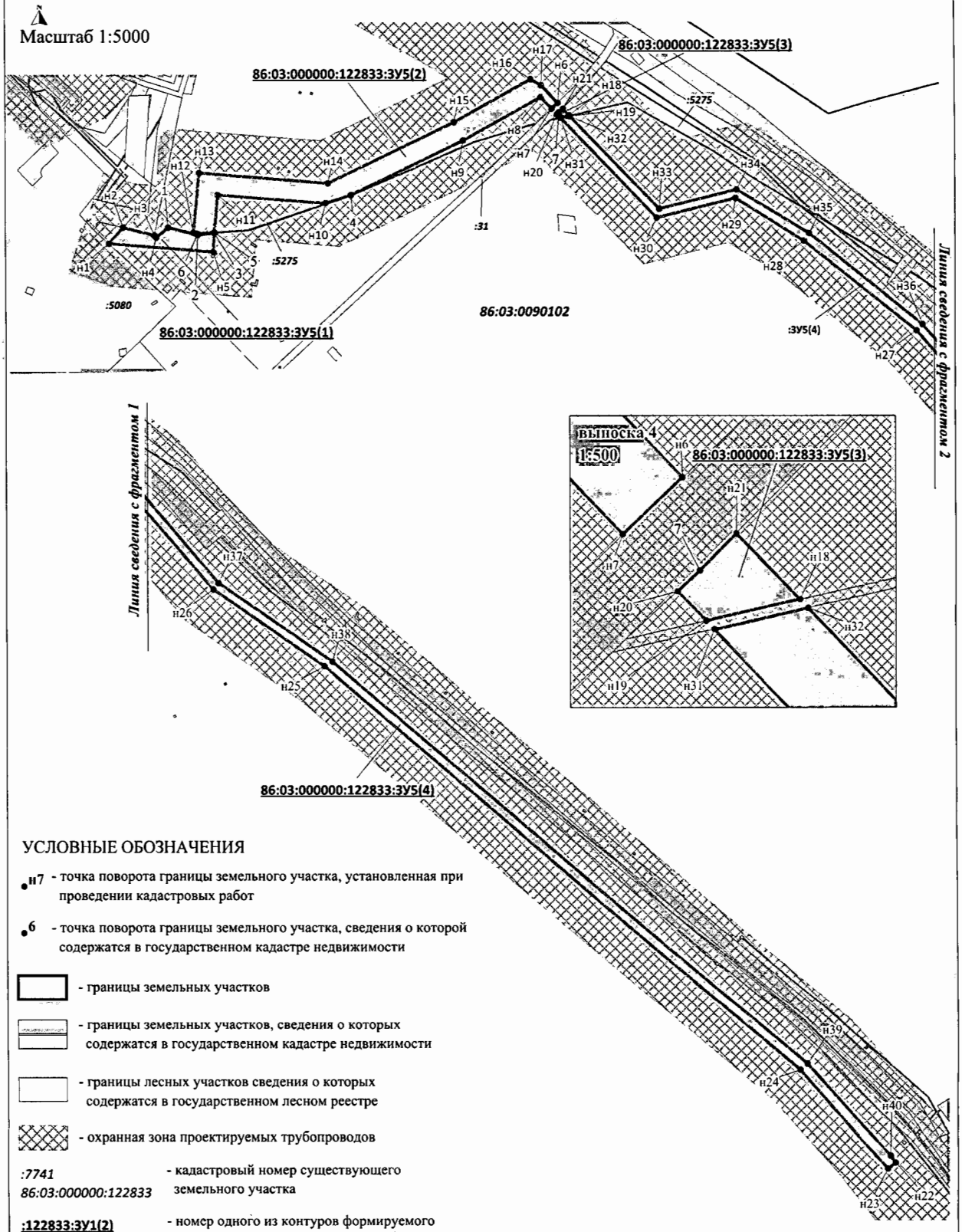

УСЛОВНЫЕ ОБОЗНАЧЕНИЯ

- •н7 - точка поворота границы земельного участка, установленная при проведении кадастровых работ
- •6 - точка поворота границы земельного участка, сведения о которой содержатся в государственном кадастре недвижимости
- - границы земельных участков
- - границы земельных участков, сведения о которых содержатся в государственном кадастре недвижимости
- - границы лесных участков сведения о которых содержатся в государственном лесном реестре
- - охранная зона проектируемых трубопроводов
- *:7741 86:03:000000:122833* - кадастровый номер существующего земельного участка
- **:122833:ЗУ1(2)** - номер одного из контуров формируемого многоконтурного земельного участка

Проект межевания территории для размещения
линейного объекта регионального значения
Ханты-Мансийского автономного округа – Югры
"Обустройство Холмогорского месторождения. Трубопроводы нефтесборные. Водоводы высоконапорные. Нефтепровод напорный"

Водовод высоконапорный КНС-3 -т.вр.к.92

Масштаб 1:500

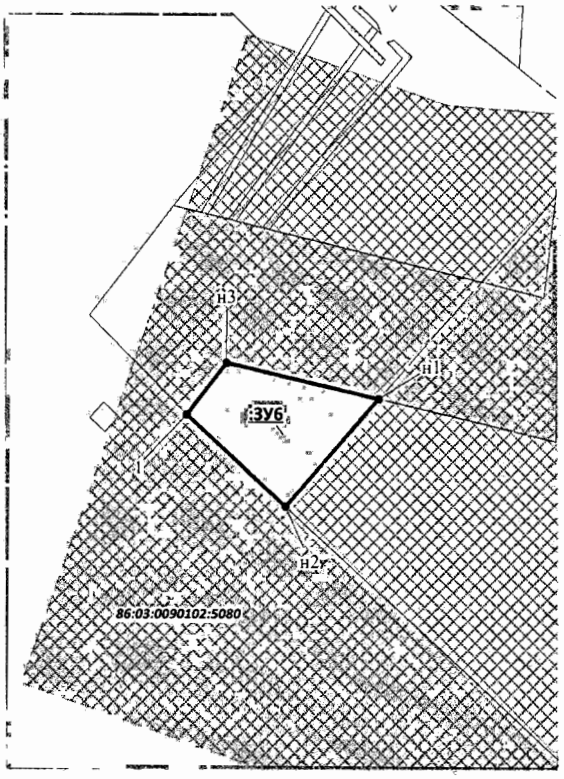

Каталог координат границ земельного участка 86:03:0090102:ЗУ6

Номер	X	Y
н1	1 170 156,64	3 622 771,11
н2	1 170 141,11	3 622 757,38
1	1 170 154,40	3 622 743,00
н3	1 170 161,97	3 622 748,81

Каталог координат границ земельного участка 86:03:000000:122833:ЗУ5

Point	X	Y
н1	1 170 141,11	3 622 757,38
н2	1 170 156,64	3 622 771,11
н3	1 170 149,40	3 622 801,28
н4	1 170 147,00	3 622 802,92
1	1 170 156,78	3 622 814,59
2	1 170 149,55	3 622 843,37
3	1 170 151,34	3 622 859,60
н5	1 170 133,02	3 622 858,50
н6	1 170 276,76	3 623 192,47
н7	1 170 271,26	3 623 186,67
н8	1 170 282,04	3 623 176,28
н9	1 170 240,53	3 623 100,87
4	1 170 188,15	3 622 991,84
н10	1 170 179,92	3 622 967,44
н11	1 170 188,10	3 622 862,78
5	1 170 152,34	3 622 859,49
6	1 170 150,53	3 622 843,44
н12	1 170 151,62	3 622 839,15
н13	1 170 209,59	3 622 844,39
н14	1 170 199,81	3 622 969,36
н15	1 170 258,37	3 623 091,84
н16	1 170 299,44	3 623 166,40
н17	1 170 293,43	3 623 176,42
н18	1 170 264,99	3 623 203,82
н19	1 170 262,93	3 623 194,69
н20	1 170 265,78	3 623 191,94
7	1 170 267,78	3 623 194,12
н21	1 170 271,37	3 623 197,67
н22	1 169 410,42	3 624 279,95

Point	X	Y
н22	1 169 410,42	3 624 279,95
н23	1 169 404,42	3 624 272,38
н24	1 169 500,65	3 624 187,93
н25	1 169 890,38	3 623 727,94
н26	1 169 964,30	3 623 620,28
н27	1 170 057,79	3 623 539,68
н28	1 170 143,49	3 623 431,09
н29	1 170 184,68	3 623 364,38
н30	1 170 165,79	3 623 288,25
н31	1 170 262,11	3 623 195,49
н32	1 170 264,15	3 623 204,61
н33	1 170 174,67	3 623 290,83
н34	1 170 193,24	3 623 365,67
н35	1 170 150,80	3 623 435,95
н36	1 170 063,63	3 623 545,80
н37	1 169 970,30	3 623 625,69
н38	1 169 895,02	3 623 735,51
н39	1 169 506,32	3 624 195,15
н40	1 169 416,92	3 624 275,32

УСЛОВНЫЕ ОБОЗНАЧЕНИЯ

- н7 - точка поворота границы земельного участка, установленная при проведении кадастровых работ
- 6 - точка поворота границы земельного участка, сведения о которой содержатся в государственном кадастре недвижимости
- - границы земельных участков
- - границы земельных участков, сведения о которых содержатся в государственном кадастре недвижимости
- - границы лесных участков сведения о которых содержатся в государственном лесном реестре
- - охранная зона проектируемых трубопроводов
- :7741 / 86:03:000000:122833 - кадастровый номер существующего земельного участка
- :122833:ЗУ1(2) - номер одного из контуров формируемого многоконтурного земельного участка

Проект межевания территории для размещения линейного объекта регионального значения Ханты-Мансийского автономного округа – Югры "Обустройство Холмогорского месторождения. Трубопроводы нефтесборные. Водоводы высоконапорные. Нефтепровод напорный"

Водовод высоконапорный т.вр.к.92-т.вр.к.к. 94,95

Масштаб 1:5000

Каталог координат границ земельного участка 86:03:000000:122833:ЗУ7

Номер	X	Y
н1	1 169 404,42	3 624 272,38
н2	1 169 410,42	3 624 279,95
н3	1 169 351,74	3 624 322,68
н4	1 169 165,65	3 624 435,36
н5	1 168 868,04	3 624 637,87
н6	1 168 611,05	3 624 782,36
н7	1 168 611,01	3 624 767,69
н8	1 168 864,30	3 624 630,78
н9	1 169 164,97	3 624 426,25
н10	1 169 347,10	3 624 316,08
н11	1 168 607,90	3 624 829,05
н12	1 168 630,55	3 624 817,10
н13	1 168 630,40	3 624 827,26
1	1 168 607,75	3 624 841,68
н14	1 168 601,04	3 624 887,01
2	1 168 599,12	3 624 871,52
3	1 168 604,60	3 624 855,40
4	1 168 606,52	3 624 854,86
5	1 168 605,46	3 624 850,96
6	1 168 607,11	3 624 845,57
7	1 168 608,63	3 624 842,24
н15	1 168 630,39	3 624 828,44
н16	1 168 629,67	3 624 879,83

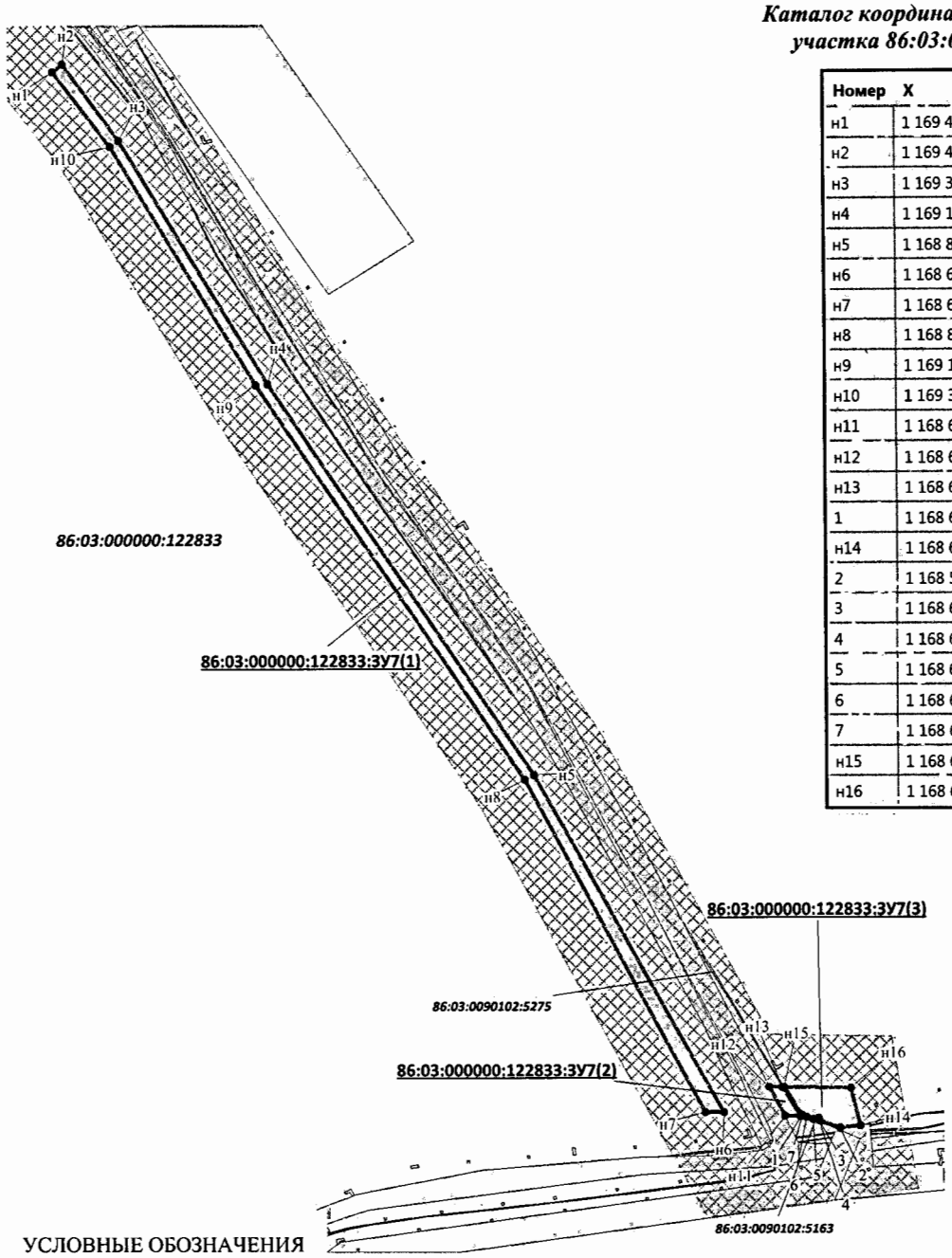

УСЛОВНЫЕ ОБОЗНАЧЕНИЯ

- **н7** - точка поворота границы земельного участка, установленная при проведении кадастровых работ
- **6** - точка поворота границы земельного участка, сведения о которой содержатся в государственном кадастре недвижимости
- - границы земельных участков
- - границы земельных участков, сведения о которых содержатся в государственном кадастре недвижимости
- - границы лесных участков сведения о которых содержатся в государственном лесном реестре
- - охранная зона проектируемых трубопроводов
- **86:03:0090102:7741** - кадастровый номер существующего земельного участка
- **:ЗУ3(1)** - номер одного из контуров формируемого многоконтурного земельного участка

Проект межевания территории для размещения линейного объекта регионального значения Ханты-Мансийского автономного округа – Югры "Обустройство Холмогорского месторождения. Трубопроводы нефтесборные. Водоводы высоконапорные. Нефтепровод напорный"

Водовод высоконапорный КНС-2 - т.вр.к.к.56,54

Масштаб 1:2000

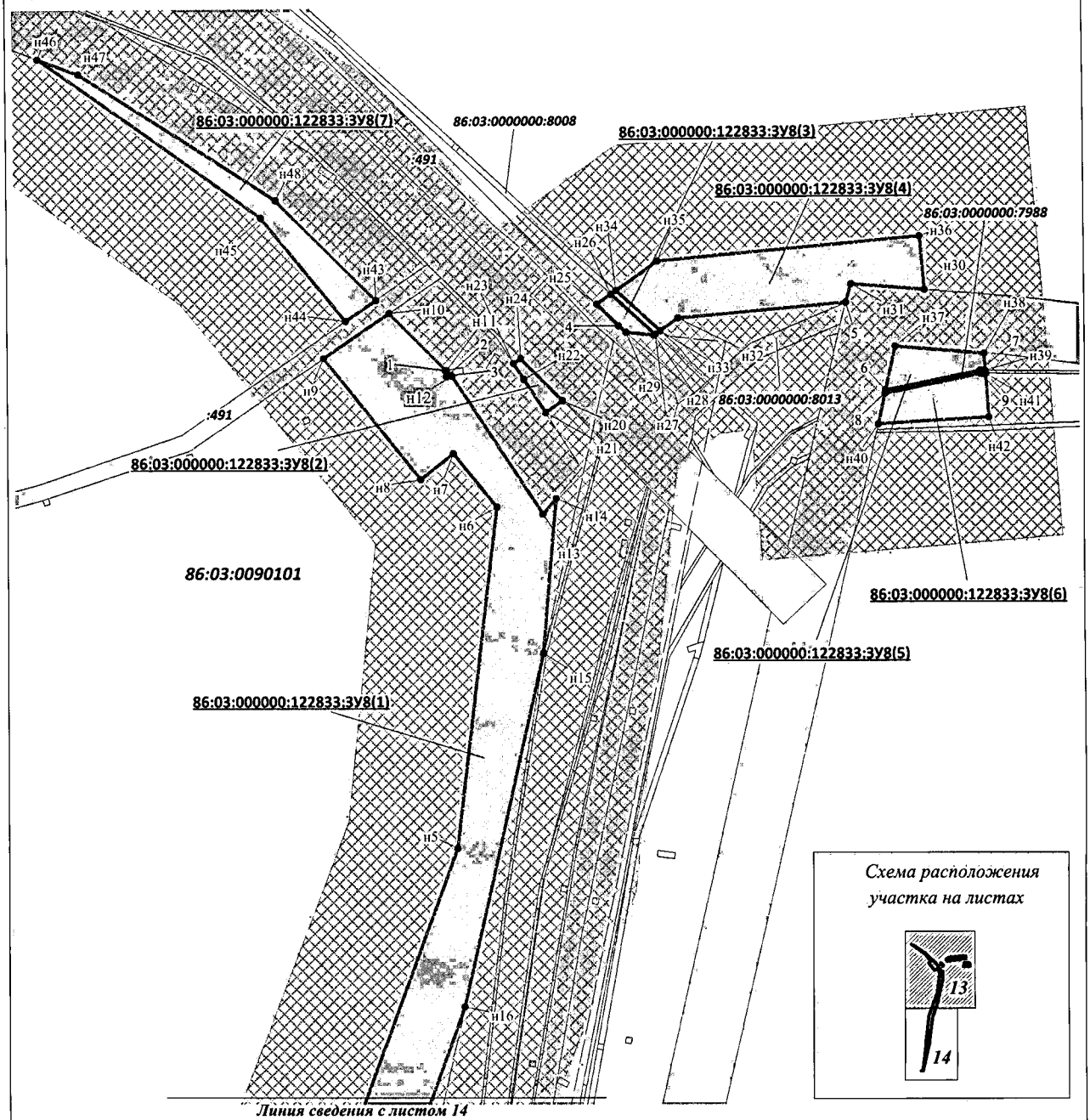

УСЛОВНЫЕ ОБОЗНАЧЕНИЯ

- н7 - точка поворота границы земельного участка, установленная при проведении кадастровых работ
- 6 - точка поворота границы земельного участка, сведения о которой содержатся в государственном кадастре недвижимости
- границы земельных участков
- границы земельных участков, сведения о которых содержатся в государственном кадастре недвижимости
- границы лесных участков сведения о которых содержатся в государственном лесном реестре
- охранная зона проектируемых трубопроводов
- :7741 / 86:03:000000:122833 - кадастровый номер существующего земельного участка
- :122833:ЗУ1(2) - номер одного из контуров формируемого многоконтурного земельного участка

Проект межевания территории для размещения
линейного объекта регионального значения
Ханты-Мансийского автономного округа – Югры
"Обустройство Холмогорского месторождения. Трубопроводы нефтесборные. Водоводы высоконапорные. Нефтепровод напорный"

Водовод высоконапорный КНС-2 - т.вр.к.к.56,54

Каталог координат границ земельного участка 86:03:000000:122833:ЗУ8

Номер	X	Y
н1	1 182 058,28	3 622 536,09
н2	1 182 061,62	3 622 536,10
н3	1 182 060,84	3 622 543,05
н4	1 182 365,27	3 622 577,15
н5	1 182 487,91	3 622 622,16
н6	1 182 603,44	3 622 636,05
н7	1 182 621,49	3 622 621,34
н8	1 182 612,70	3 622 610,12
н9	1 182 653,81	3 622 577,17
н10	1 182 669,05	3 622 599,66
н11	1 182 649,69	3 622 619,10
1	1 182 649,64	3 622 618,84
2	1 182 647,67	3 622 619,19
3	1 182 647,94	3 622 620,84
н12	1 182 647,78	3 622 621,01
н13	1 182 601,08	3 622 651,88
н14	1 182 606,36	3 622 656,45
н15	1 182 553,95	3 622 651,85
н16	1 182 433,96	3 622 624,61
н17	1 182 357,05	3 622 596,76
н18	1 182 210,55	3 622 580,16
н19	1 182 057,83	3 622 545,45
н20	1 182 639,34	3 622 658,76
н21	1 182 635,24	3 622 652,93
н22	1 182 646,60	3 622 645,55
н23	1 182 652,02	3 622 642,03
н24	1 182 653,76	3 622 644,50
н25	1 182 671,99	3 622 670,52
н26	1 182 675,44	3 622 675,47
н27	1 182 661,69	3 622 690,63
н28	1 182 661,39	3 622 690,21
н29	1 182 662,30	3 622 680,65
4	1 182 664,54	3 622 678,09
н30	1 182 676,47	3 622 782,68
н31	1 182 678,49	3 622 757,60
5	1 182 672,20	3 622 755,96
н32	1 182 667,14	3 622 698,43
н33	1 182 662,87	3 622 692,32
н34	1 182 676,63	3 622 677,15
н35	1 182 686,58	3 622 691,35
н36	1 182 694,48	3 622 781,25
6	1 182 642,46	3 622 769,41
н37	1 182 657,20	3 622 772,75
н38	1 182 654,82	3 622 803,01
н39	1 182 649,01	3 622 803,42
7	1 182 649,03	3 622 801,73

Номер	X	Y
7	1 182 649,03	3 622 801,73
н40	1 182 631,00	3 622 766,79
8	1 182 641,39	3 622 769,18
9	1 182 648,03	3 622 801,84
н41	1 182 648,01	3 622 803,48
н42	1 182 633,31	3 622 804,49
н43	1 182 673,56	3 622 595,15
н44	1 182 666,40	3 622 584,69
н45	1 182 701,71	3 622 555,90
н46	1 182 756,17	3 622 480,31
н47	1 182 750,87	3 622 494,14
н48	1 182 707,53	3 622 561,08

Схема расположения участка на листах

Масштаб 1:2000

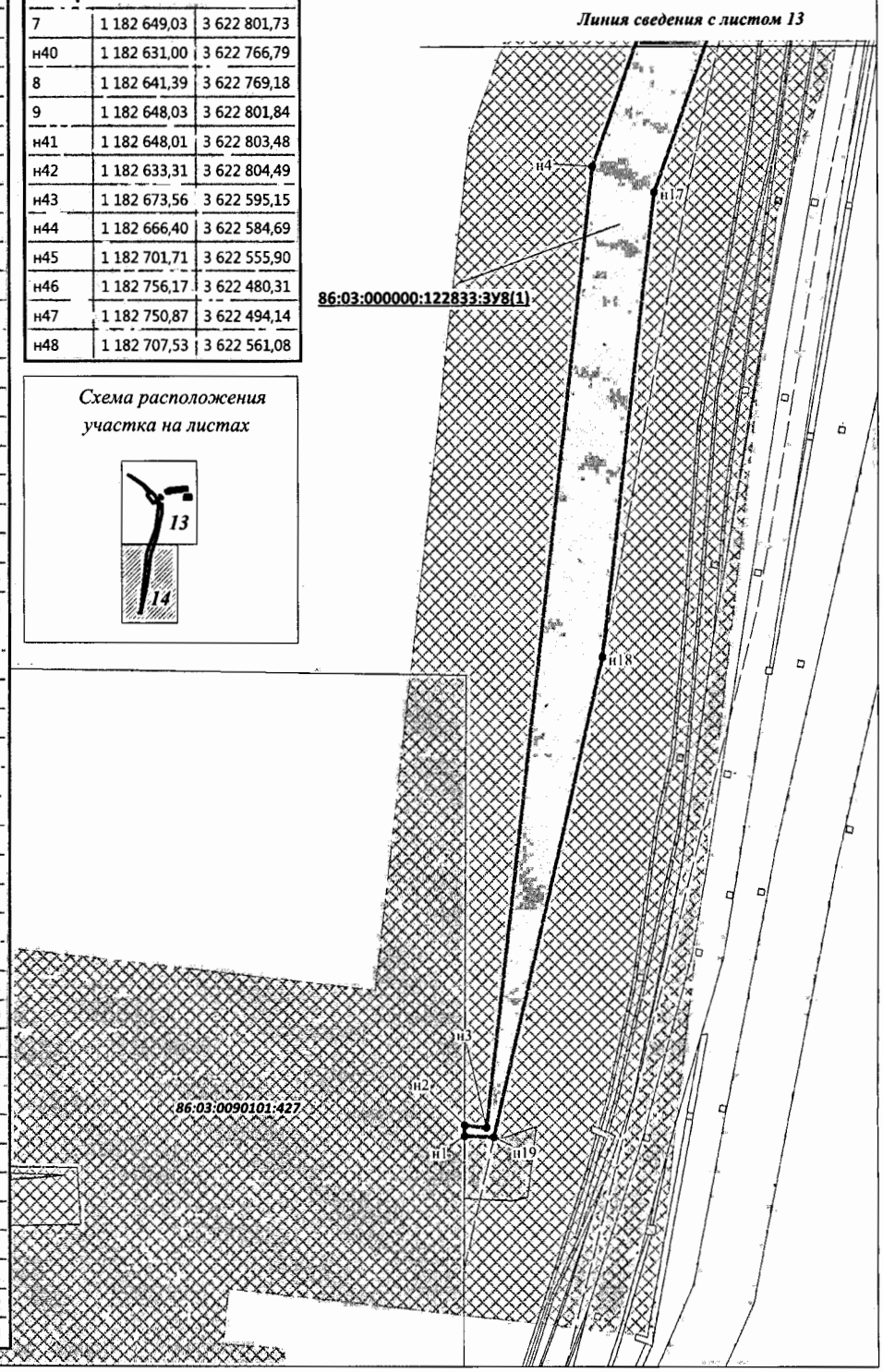

Проект межевания территории для размещения
линейного объекта регионального значения
Ханты-Мансийского автономного округа – Югры
"Обустройство Холмогорского месторождения. Трубопроводы нефтесборные. Водоводы высоконапорные. Нефтепровод напорный"

Водовод высоконапорный КНС-2 - т.вр.к.к.56,54

Масштаб 1:2000

Каталог координат границ земельного участка 86:03:0090101:ЗУ9

Номер	X	Y
н1	1 182 553,95	3 622 651,85
н2	1 182 553,64	3 622 651,81
н3	1 182 471,01	3 622 638,03
н4	1 182 433,96	3 622 624,61
н5	1 182 662,30	3 622 680,65
н6	1 182 661,39	3 622 690,21
н7	1 182 658,08	3 622 685,47
н8	1 182 048,05	3 622 404,64
1	1 182 047,96	3 622 412,84
2	1 182 029,73	3 622 413,85
н9	1 182 029,55	3 622 402,65
н10	1 182 038,74	3 622 560,70
н11	1 182 038,52	3 622 556,11
н12	1 182 061,25	3 622 559,10
н13	1 182 057,68	3 622 548,72
н14	1 182 057,83	3 622 545,45
н15	1 182 210,55	3 622 580,16

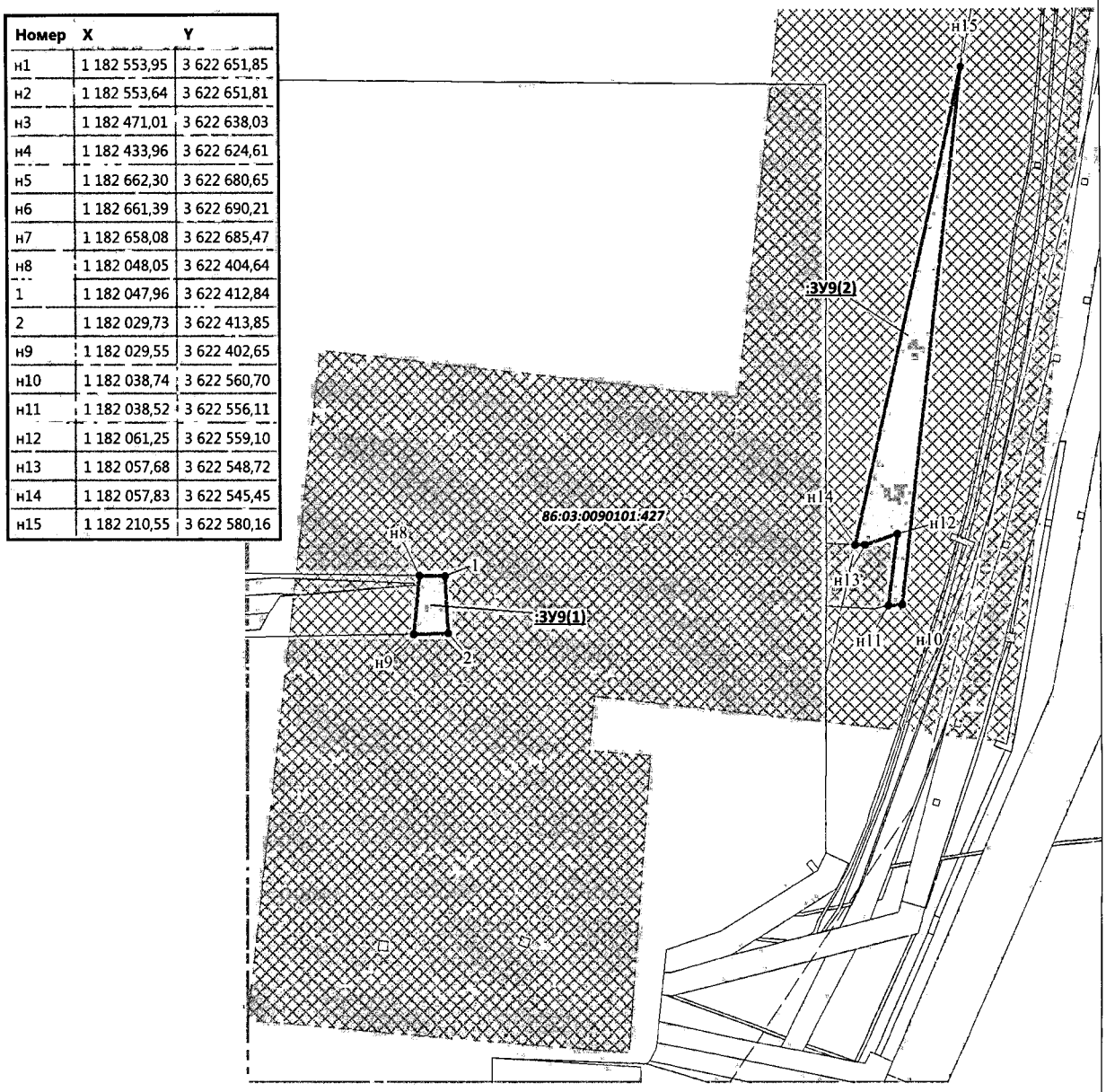

УСЛОВНЫЕ ОБОЗНАЧЕНИЯ

- н7 - точка поворота границы земельного участка, установленная при проведении кадастровых работ
- 6 - точка поворота границы земельного участка, сведения о которой содержатся в государственном кадастре недвижимости
- границы земельных участков
- границы земельных участков, сведения о которых содержатся в государственном кадастре недвижимости
- границы лесных участков сведения о которых содержатся в государственном лесном реестре
- охранная зона проектируемых трубопроводов
- :7741 / 86:03:000000:122833 - кадастровый номер существующего земельного участка
- :122833:ЗУ1(2) - номер одного из контуров формируемого многоконтурного земельного участка

Проект межевания территории для размещения
линейного объекта регионального значения
Ханты-Мансийского автономного округа – Югры
"Обустройство Холмогорского месторождения. Трубопроводы нефтесборные. Водоводы высоконапорные. Нефтепровод напорный"

Водовод высоконапорный КНС-2 - т.вр.к.к.56,54

Масштаб 1:5000

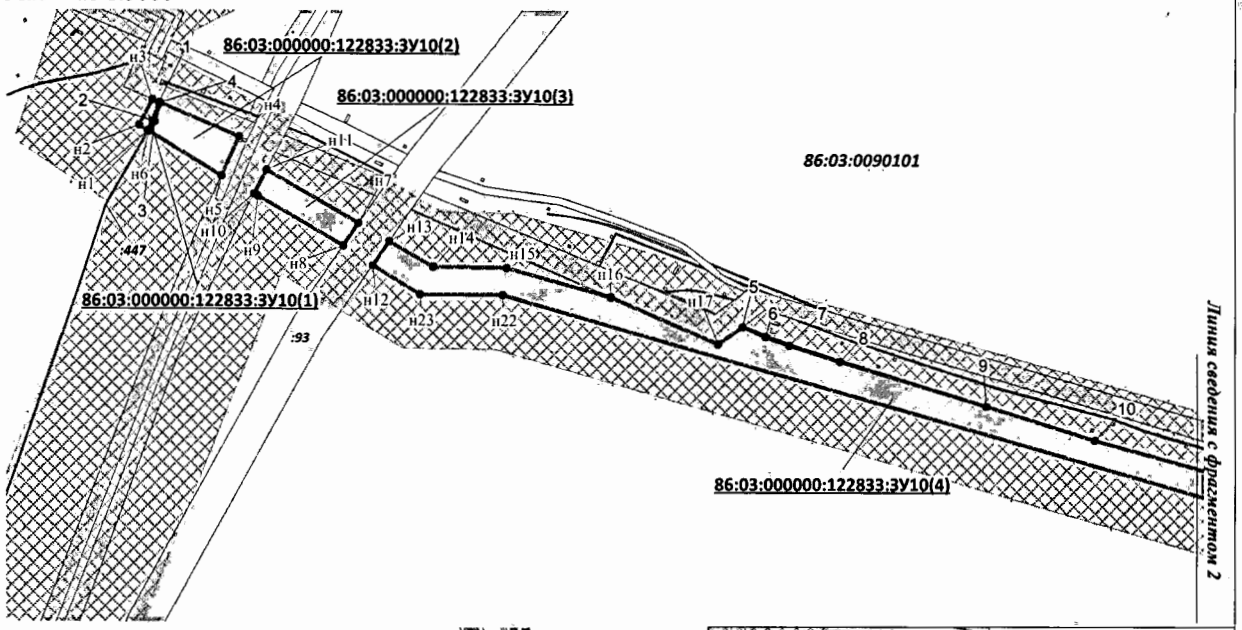

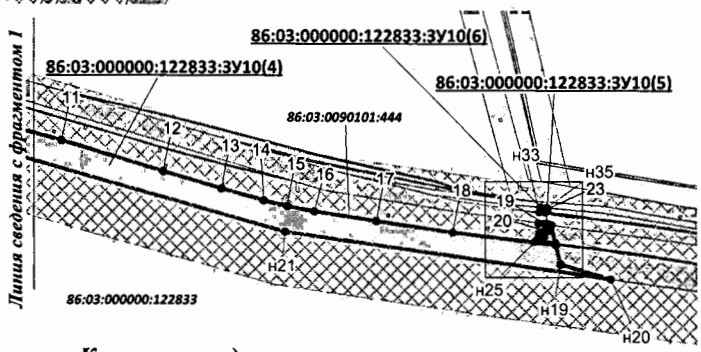

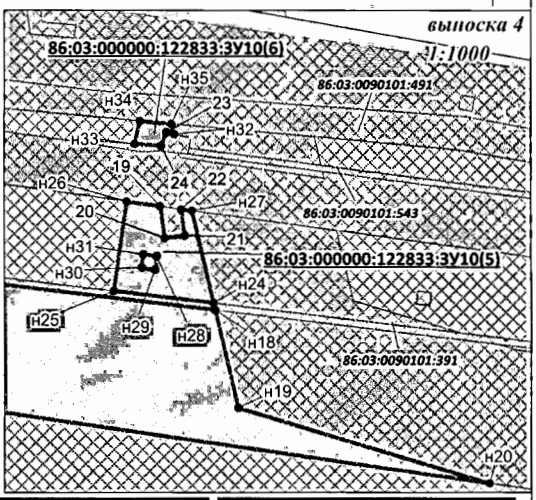

Каталог координат границ земельного участка 86:03:000000:122833:ЗУ10

Номер	X	Y
1	1 183 331,92	3 620 669,45
2	1 183 318,08	3 620 665,14
н1	1 183 310,88	3 620 661,04
н2	1 183 314,93	3 620 654,96
н3	1 183 334,07	3 620 664,48
3	1 183 317,65	3 620 666,06
4	1 183 331,51	3 620 670,40
н4	1 183 306,49	3 620 728,81
н5	1 183 277,48	3 620 715,57
н6	1 183 310,32	3 620 661,89
н7	1 183 242,55	3 620 818,00
н8	1 183 226,11	3 620 806,47
н9	1 183 262,57	3 620 742,99
н10	1 183 264,30	3 620 739,94
н11	1 183 282,08	3 620 749,27
н12	1 183 211,89	3 620 828,29
н13	1 183 229,46	3 620 840,60

Номер	X	Y
н14	1 183 210,87	3 620 873,16
н15	1 183 210,05	3 620 927,85
н16	1 183 188,84	3 621 005,53
н17	1 183 154,73	3 621 085,02
5	1 183 167,27	3 621 103,38
6	1 183 160,32	3 621 120,18
7	1 183 153,89	3 621 137,94
8	1 183 142,04	3 621 175,66
9	1 183 108,95	3 621 284,21
10	1 183 083,89	3 621 364,73
11	1 183 057,71	3 621 460,94
12	1 183 035,31	3 621 536,17
13	1 183 022,60	3 621 579,37
14	1 183 013,90	3 621 610,75
15	1 183 009,62	3 621 627,84
16	1 183 005,82	3 621 648,43
17	1 182 998,53	3 621 694,60

Номер	X	Y
18	1 182 990,14	3 621 751,06
н18	1 182 980,93	3 621 827,74
н19	1 182 966,62	3 621 831,10
н20	1 182 955,43	3 621 868,34
н21	1 182 990,67	3 621 626,15
н22	1 183 190,10	3 620 924,91
н23	1 183 190,44	3 620 863,48
н24	1 182 981,97	3 621 827,50
н25	1 182 983,76	3 621 812,55
н26	1 182 997,03	3 621 814,51
19	1 182 996,35	3 621 819,56
20	1 182 991,60	3 621 820,19
21	1 182 992,00	3 621 823,18
22	1 182 995,90	3 621 822,64

Номер	X	Y
22	1 182 995,90	3 621 822,64
н27	1 182 995,69	3 621 824,27
н28	1 182 988,92	3 621 819,00
н29	1 182 986,93	3 621 818,74
н30	1 182 987,20	3 621 816,79
н31	1 182 989,19	3 621 817,01
н32	1 183 006,93	3 621 821,64
23	1 183 007,18	3 621 820,42
24	1 183 005,25	3 621 819,72
н33	1 183 005,53	3 621 815,73
н34	1 183 008,90	3 621 816,49
н35	1 183 008,47	3 621 821,25

Проект межевания территории для размещения
линейного объекта регионального значения
Ханты-Мансийского автономного округа – Югры
"Обустройство Холмогорского месторождения. Трубопроводы нефтесборные. Водоводы высоконапорные. Нефтепровод напорный"

Водовод высоконапорный т.вр.к.35-т.вр.к.19, вторая нитка

Масштаб 1:5000

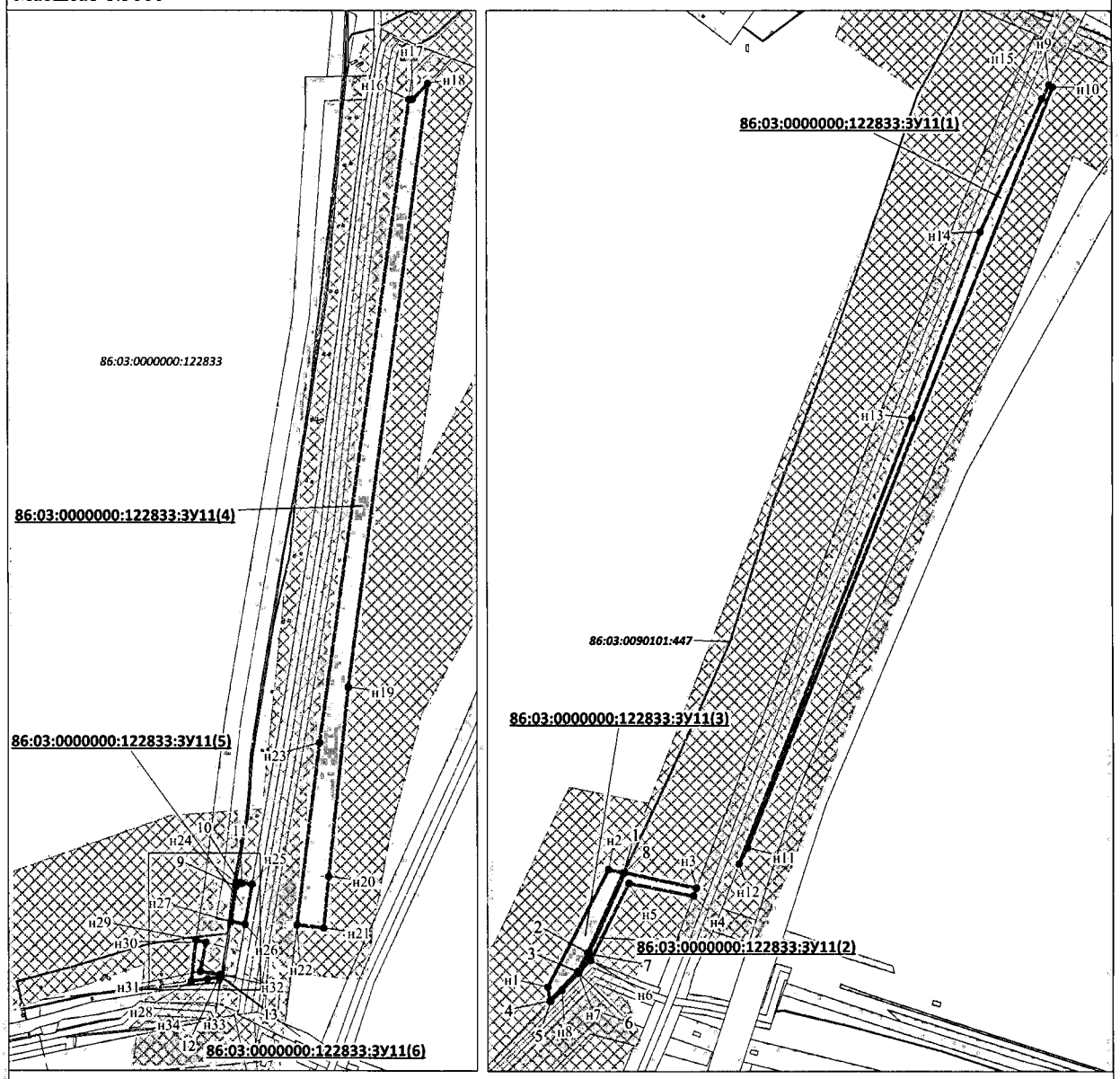

УСЛОВНЫЕ ОБОЗНАЧЕНИЯ

- н7 - точка поворота границы земельного участка, установленная при проведении кадастровых работ
- 6 - точка поворота границы земельного участка, сведения о которой содержатся в государственном кадастре недвижимости
- границы земельных участков
- границы земельных участков, сведения о которых содержатся в государственном кадастре недвижимости
- границы лесных участков сведения о которых содержатся в государственном лесном реестре
- охранная зона проектируемых трубопроводов
- :7741 / 86:03:000000:122833 - кадастровый номер существующего земельного участка
- :122833:ЗУ1(2) - номер одного из контуров формируемого многоконтурного земельного участка

Проект межевания территории для размещения
линейного объекта регионального значения
Ханты-Мансийского автономного округа – Югры
"Обустройство Холмогорского месторождения. Трубопроводы нефтесборные. Водоводы высоконапорные. Нефтепровод напорный"

Водовод высоконапорный т.вр.к.35-т.вр.к.19, вторая нитка

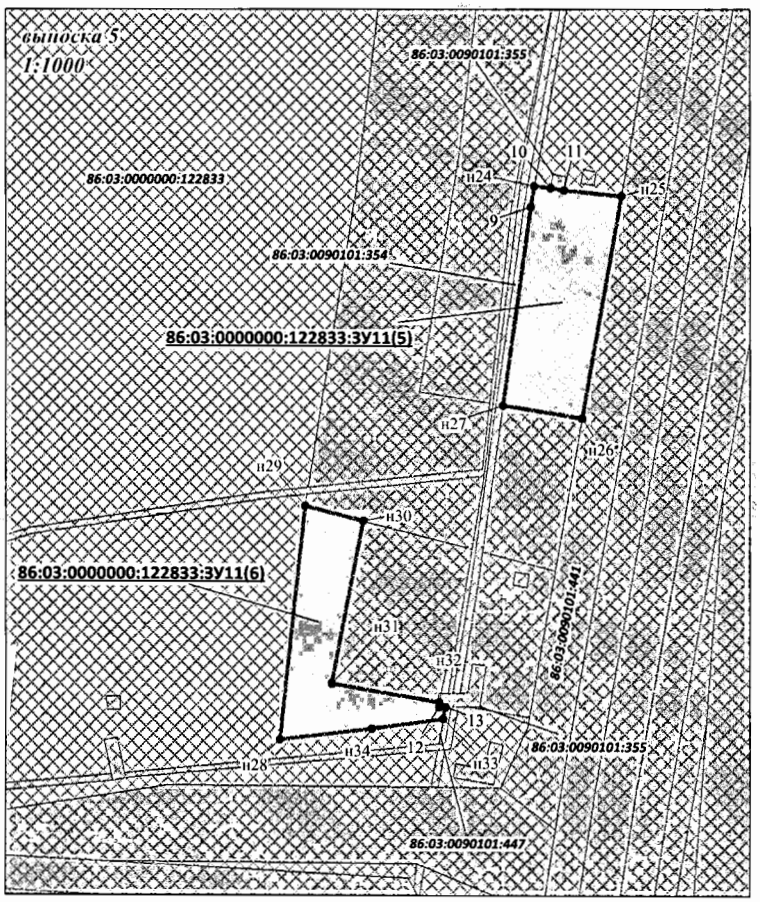

Каталог координат границ земельного участка 86:03:0000000:122833:ЗУ11

Номер	X	Y
н1	1 182 520,07	3 620 321,41
н2	1 182 616,96	3 620 372,33
1	1 182 614,22	3 620 384,64
2	1 182 548,15	3 620 355,08
3	1 182 532,53	3 620 346,37
4	1 182 508,59	3 620 323,29
5	1 182 508,05	3 620 324,18
6	1 182 532,01	3 620 347,24
7	1 182 547,68	3 620 355,98
8	1 182 614,19	3 620 385,73
н3	1 182 601,47	3 620 445,51
н4	1 182 595,08	3 620 443,01
н5	1 182 605,61	3 620 389,42
н6	1 182 541,90	3 620 357,70
н7	1 182 531,46	3 620 347,35
н8	1 182 517,47	3 620 333,51
н9	1 183 264,30	3 620 739,94
н10	1 183 262,57	3 620 742,99
н11	1 182 634,67	3 620 488,36
н12	1 182 621,37	3 620 480,93
н13	1 182 988,81	3 620 626,00
н14	1 183 142,47	3 620 682,70
н15	1 183 252,93	3 620 733,99
н16	1 182 098,17	3 619 968,39
н17	1 182 098,23	3 619 971,42
н18	1 182 111,14	3 619 984,05
н19	1 181 613,31	3 619 917,17
н20	1 181 456,63	3 619 900,92
н21	1 181 414,27	3 619 896,66
н22	1 181 416,52	3 619 874,26
н23	1 181 567,55	3 619 893,27
9	1 181 448,50	3 619 823,19
н24	1 181 451,55	3 619 823,76
10	1 181 451,28	3 619 826,18
11	1 181 450,94	3 619 828,16
н25	1 181 450,10	3 619 836,65
н26	1 181 417,31	3 619 830,80
н27	1 181 419,21	3 619 819,06
н28	1 181 370,14	3 619 786,05
н29	1 181 404,54	3 619 789,75
н30	1 181 402,32	3 619 798,42
н31	1 181 378,36	3 619 793,71
н32	1 181 375,69	3 619 809,66
12	1 181 374,96	3 619 809,69
13	1 181 374,96	3 619 810,63
н33	1 181 373,21	3 619 810,30
н34	1 181 371,81	3 619 799,71

Проект межевания территории для размещения
линейного объекта регионального значения
Ханты-Мансийского автономного округа – Югры
"Обустройство Холмогорского месторождения. Трубопроводы нефтесборные. Водоводы высоконапорные. Нефтепровод напорный"

Водовод высоконапорный т.вр.к.35-т.вр.к.19, вторая нитка

Масштаб 1:1000

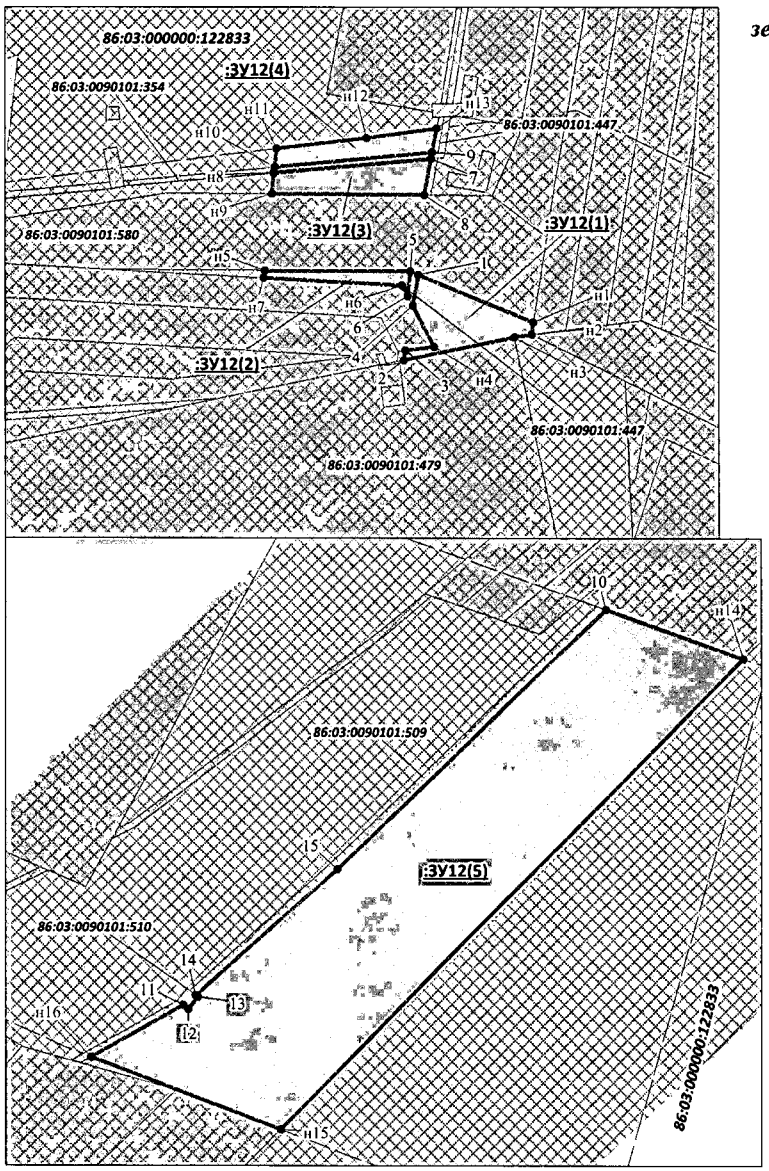

Каталог координат границ земельного участка 86:03:0090101:ЗУ12

Номер	X	Y
1	1 181 351,40	3 619 807,47
н1	1 181 344,27	3 619 824,89
н2	1 181 342,41	3 619 824,62
н3	1 181 342,01	3 619 821,97
2	1 181 338,56	3 619 805,33
3	1 181 340,01	3 619 805,56
н4	1 181 340,53	3 619 809,85
4	1 181 346,70	3 619 806,67
н5	1 181 351,99	3 619 784,28
5	1 181 351,88	3 619 806,30
6	1 181 348,21	3 619 805,91
н6	1 181 349,78	3 619 805,08
н7	1 181 350,88	3 619 784,16
н8	1 181 366,51	3 619 785,70
7	1 181 368,62	3 619 809,43
8	1 181 363,23	3 619 808,42
н9	1 181 363,39	3 619 785,39
н10	1 181 367,39	3 619 785,79
н11	1 181 370,14	3 619 786,09
н12	1 181 371,81	3 619 799,71
н13	1 181 373,21	3 619 810,30
9	1 181 369,61	3 619 809,63
10	1 182 209,84	3 620 053,51
н14	1 182 202,41	3 620 074,26
н15	1 182 132,00	3 620 004,45
н16	1 182 142,87	3 619 975,84
11	1 182 150,53	3 619 989,66
12	1 182 149,94	3 619 990,44
13	1 182 151,71	3 619 991,90
14	1 182 151,96	3 619 991,58
15	1 182 170,89	3 620 013,01

УСЛОВНЫЕ ОБОЗНАЧЕНИЯ

- н7 - точка поворота границы земельного участка, установленная при проведении кадастровых работ
- 6 - точка поворота границы земельного участка, сведения о которой содержатся в государственном кадастре недвижимости
- границы земельных участков
- границы земельных участков, сведения о которых содержатся в государственном кадастре недвижимости
- границы лесных участков сведения о которых содержатся в государственном лесном реестре
- охранная зона проектируемых трубопроводов
- :7741 / 86:03:000000:122833 - кадастровый номер существующего земельного участка
- :122833:ЗУ1(2) - номер одного из контуров формируемого многоконтурного земельного участка

Проект межевания территории для размещения линейного объекта регионального значения Ханты-Мансийского автономного округа – Югры "Обустройство Холмогорского месторождения. Трубопроводы нефтесборные. Водоводы высоконапорные. Нефтепровод напорный"

Водовод высоконапорный т.вр.к.19-т.вр.к.12

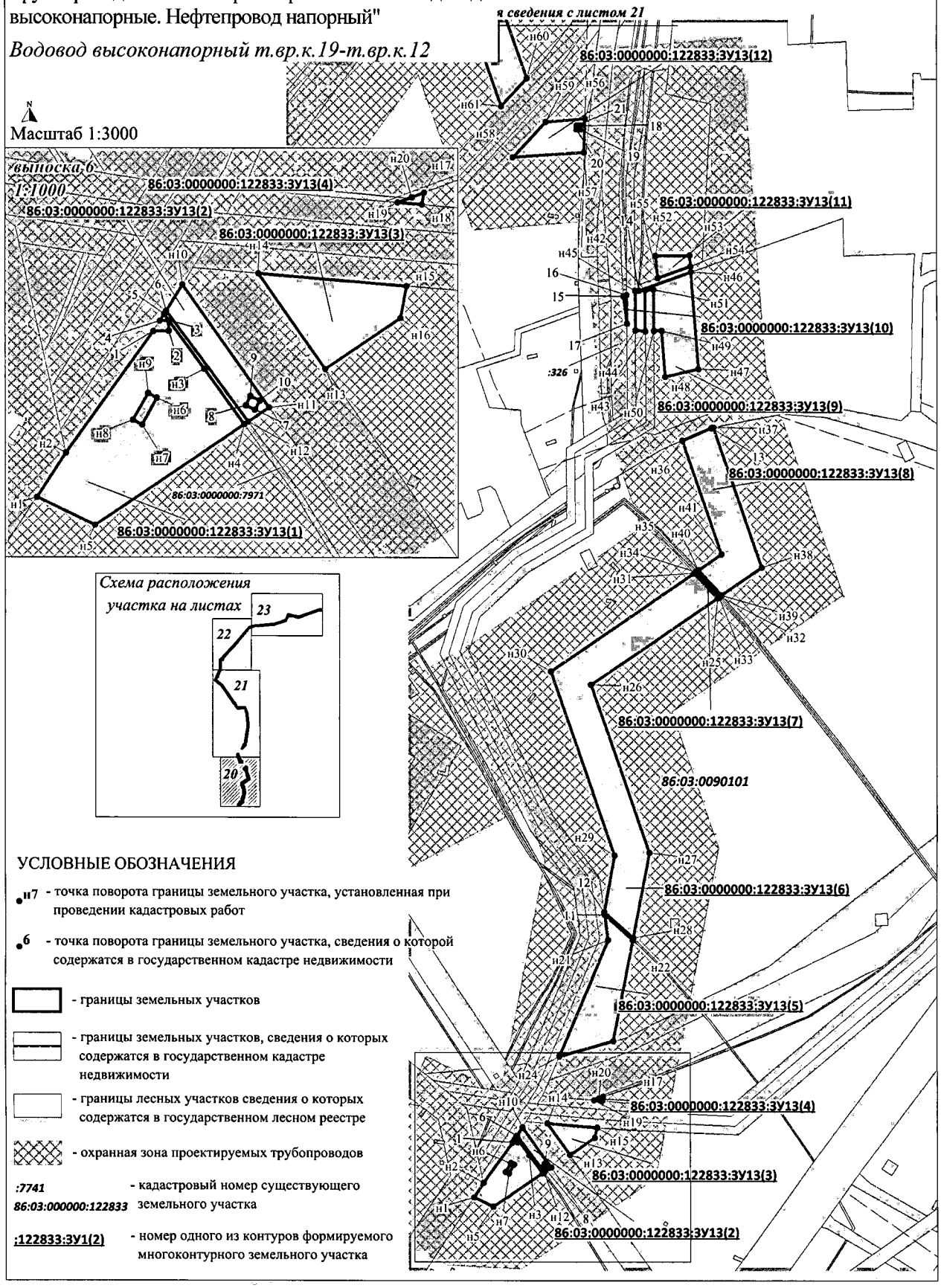

Проект межевания территории для размещения
линейного объекта регионального значения
Ханты-Мансийского автономного округа – Югры
"Обустройство Холмогорского месторождения. Трубопроводы нефтесборные. Водоводы высоконапорные. Нефтепровод напорный"

Водовод высоконапорный т.вр.к.19-т.вр.к.12

Масштаб 1:3000

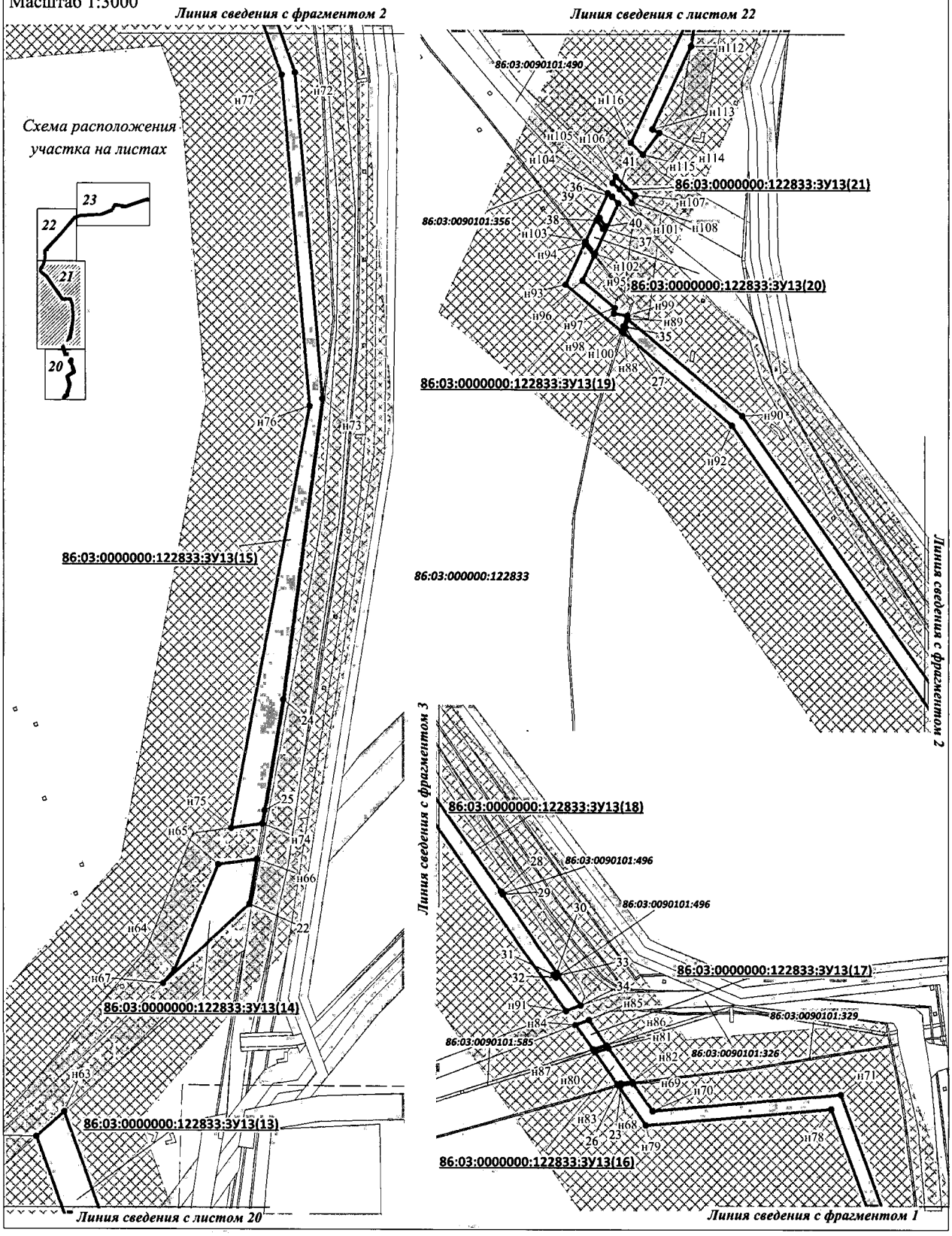

Проект межевания территории для размещения
линейного объекта регионального значения
Ханты-Мансийского автономного округа – Югры
"Обустройство Холмогорского месторождения. Трубопроводы нефтесборные. Водоводы высоконапорные. Нефтепровод напорный"

Водовод высоконапорный т.вр.к.19-т.вр.к.12

Масштаб 1:3000

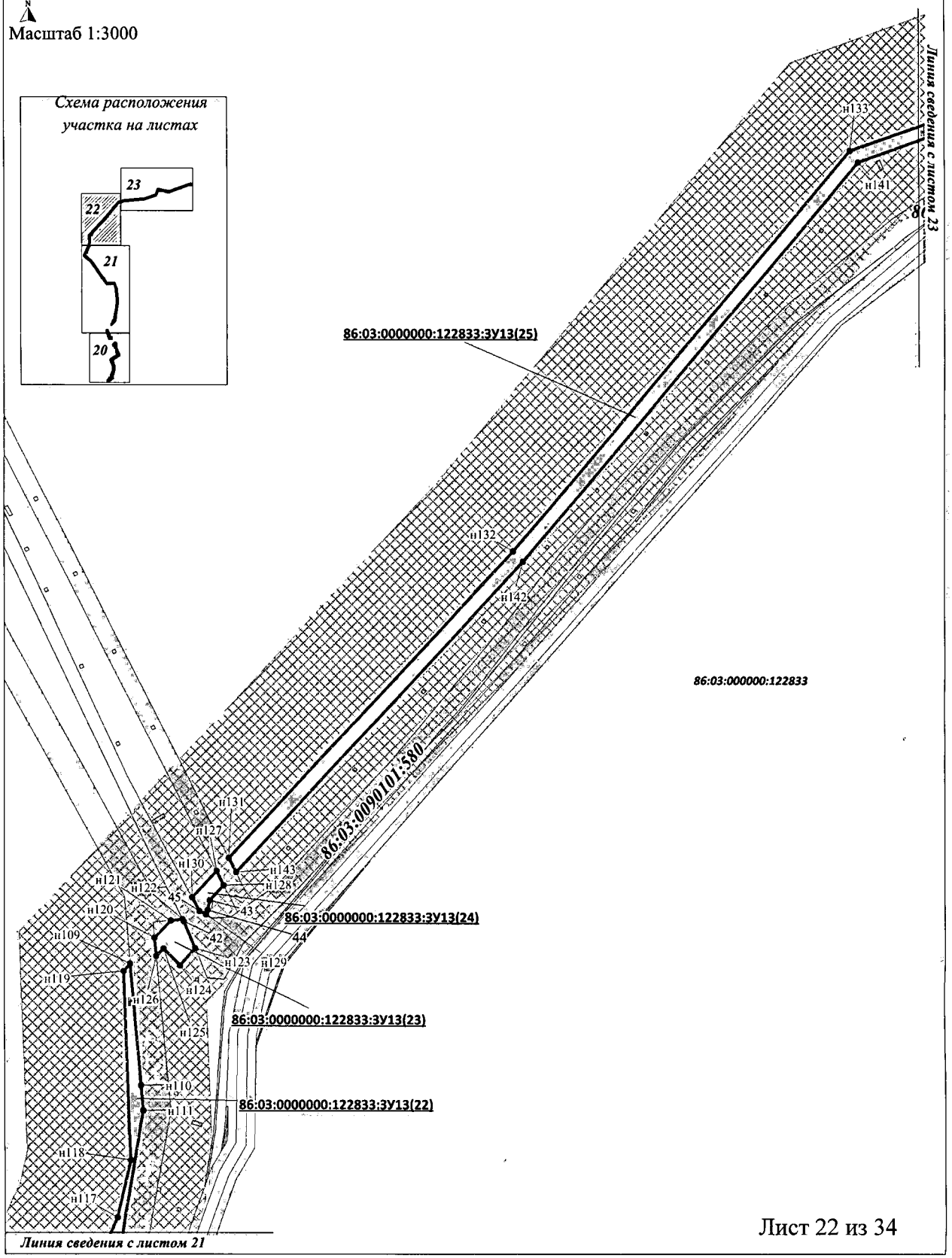

Проект межевания территории для размещения
линейного объекта регионального значения
Ханты-Мансийского автономного округа – Югры
"Обустройство Холмогорского месторождения. Трубопроводы нефтесборные. Водоводы высоконапорные. Нефтепровод напорный"

Водовод высоконапорный т.вп.к.19-т.вп.к.12

Масштаб 1:3000

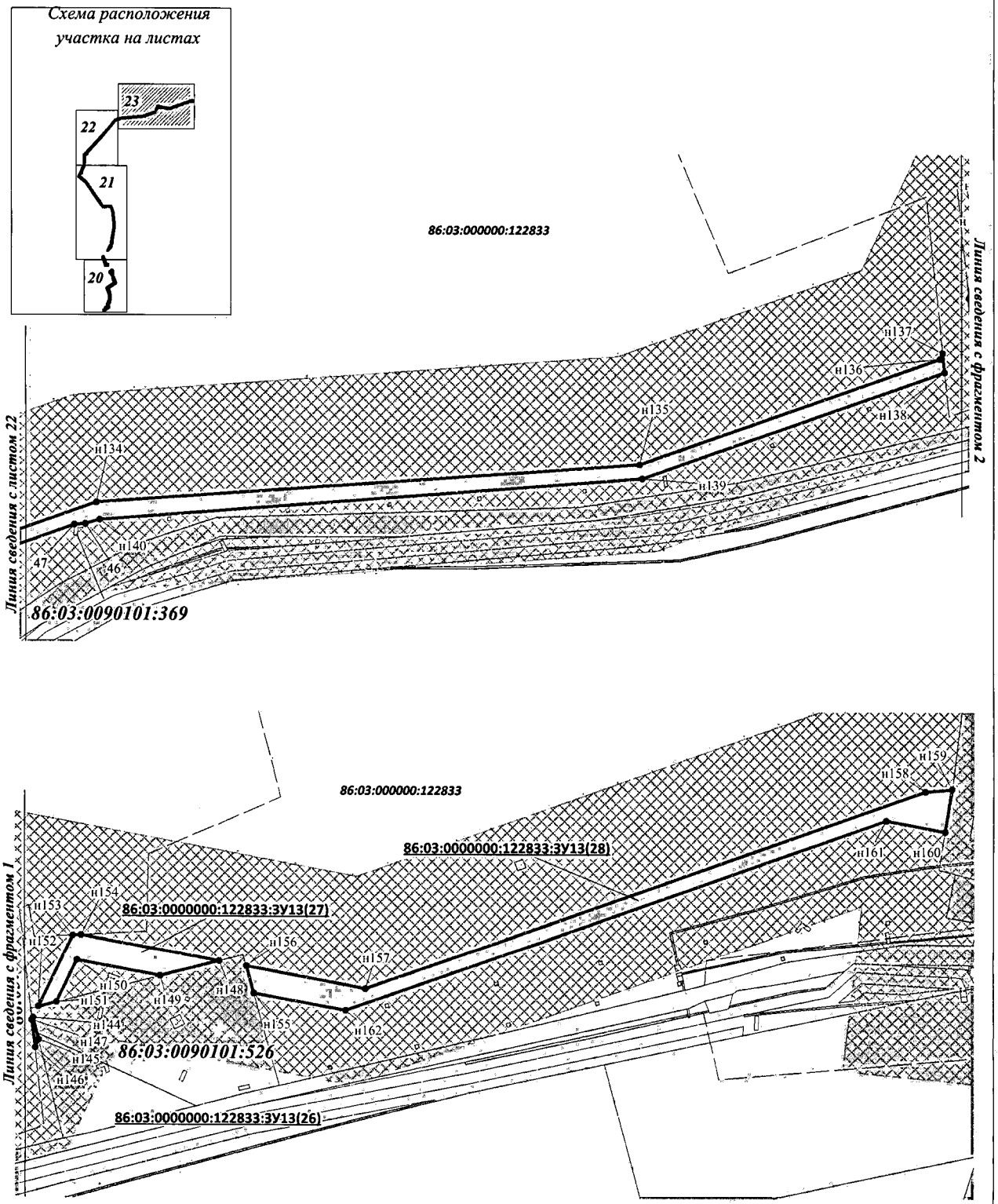

Проект межевания территории для размещения
линейного объекта регионального значения
Ханты-Мансийского автономного округа – Югры
"Обустройство Холмогорского месторождения. Трубопроводы нефтесборные. Водоводы высоконапорные. Нефтепровод напорный"

Водовод высоконапорный т.вр.к.19-т.вр.к.12

Каталог координат границ земельного участка 86:03:000000:122833:ЗУ13

Номер	X	Y
н1	1 178 568,15	3 618 566,73
н2	1 178 576,87	3 618 572,46
1	1 178 600,76	3 618 589,63
2	1 178 600,85	3 618 592,68
3	1 178 602,86	3 618 592,61
4	1 178 602,80	3 618 590,91
5	1 178 604,13	3 618 591,76
н3	1 178 593,28	3 618 599,68
н4	1 178 582,46	3 618 607,56
н5	1 178 562,62	3 618 578,22
н6	1 178 587,60	3 618 590,35
н7	1 178 582,35	3 618 587,45
н8	1 178 583,30	3 618 585,69
н9	1 178 588,57	3 618 588,58
6	1 178 604,74	3 618 592,14
н10	1 178 609,89	3 618 595,41
н11	1 178 585,79	3 618 612,50
н12	1 178 583,00	3 618 608,36
7	1 178 585,34	3 618 609,71
8	1 178 586,20	3 618 607,91
9	1 178 588,01	3 618 608,77
10	1 178 587,15	3 618 610,60
н13	1 178 593,33	3 618 623,61
н14	1 178 612,10	3 618 610,37
н15	1 178 609,66	3 618 639,68
н16	1 178 603,39	3 618 638,50
н17	1 178 627,84	3 618 643,16
н18	1 178 625,49	3 618 642,72
н19	1 178 625,89	3 618 637,89
н20	1 178 626,92	3 618 640,69
н21	1 178 720,83	3 618 646,25
11	1 178 735,98	3 618 644,26
н22	1 178 720,97	3 618 660,97
н23	1 178 660,82	3 618 649,47
н24	1 178 651,90	3 618 617,36
н25	1 178 922,47	3 618 711,54
н26	1 178 871,55	3 618 636,52
н27	1 178 772,68	3 618 670,86
н28	1 178 722,17	3 618 661,20
12	1 178 737,51	3 618 644,05
н29	1 178 771,18	3 618 650,21
н30	1 178 879,46	3 618 612,57
н31	1 178 937,26	3 618 697,71
н32	1 178 923,55	3 618 713,09
н33	1 178 923,06	3 618 712,38
н34	1 178 937,84	3 618 698,57
н35	1 178 938,39	3 618 699,39
н36	1 179 015,43	3 618 690,67
13	1 179 022,80	3 618 707,94
н37	1 179 023,04	3 618 709,22
н38	1 178 940,40	3 618 737,93
н39	1 178 924,12	3 618 713,94
н40	1 178 938,96	3 618 700,24

Номер	X	Y
н41	1 178 948,31	3 618 713,99
н42	1 179 103,88	3 618 668,59
н43	1 179 079,82	3 618 668,68
н44	1 179 080,25	3 618 662,85
н45	1 179 103,58	3 618 662,68
14	1 179 103,62	3 618 664,79
н46	1 179 114,41	3 618 695,77
н47	1 179 057,34	3 618 700,13
н48	1 179 052,83	3 618 680,40
н49	1 179 080,09	3 618 678,32
н50	1 179 080,00	3 618 673,65
н51	1 179 104,24	3 618 673,49
15	1 179 100,39	3 618 655,61
16	1 179 101,11	3 618 657,60
17	1 179 084,26	3 618 657,73
н52	1 179 123,90	3 618 674,84
н53	1 179 124,23	3 618 695,16
н54	1 179 117,85	3 618 695,51
н55	1 179 111,01	3 618 675,97
н56	1 179 204,32	3 618 633,00
н57	1 179 184,36	3 618 632,46
н58	1 179 181,60	3 618 590,30
н59	1 179 202,57	3 618 609,63
18	1 179 200,10	3 618 630,04
19	1 179 198,11	3 618 630,02
20	1 179 198,11	3 618 628,01
21	1 179 200,11	3 618 628,03
н60	1 179 228,16	3 618 598,62
н61	1 179 211,59	3 618 583,35
н62	1 179 299,94	3 618 552,01
н63	1 179 314,48	3 618 568,08
н64	1 179 397,87	3 618 632,49
н65	1 179 459,21	3 618 657,76
н66	1 179 462,27	3 618 680,40
22	1 179 436,21	3 618 676,20
н67	1 179 389,80	3 618 625,68
н68	1 180 011,21	3 618 540,92
23	1 180 011,71	3 618 542,51
н69	1 180 012,55	3 618 549,74
н70	1 179 996,47	3 618 561,01
н71	1 180 006,13	3 618 671,18
н72	1 179 918,76	3 618 702,86
н73	1 179 729,61	3 618 718,79
24	1 179 554,84	3 618 695,78
25	1 179 490,40	3 618 684,93
н74	1 179 482,89	3 618 683,70
н75	1 179 480,39	3 618 665,40
н76	1 179 725,49	3 618 711,11
н77	1 179 917,06	3 618 694,79
н78	1 179 997,60	3 618 665,60
н79	1 179 988,11	3 618 557,09
н80	1 180 030,80	3 618 527,20
н81	1 180 033,33	3 618 535,20

Номер	X	Y
н82	1 180 013,50	3 618 549,09
26	1 180 012,70	3 618 542,28
н83	1 180 012,11	3 618 540,31
н84	1 180 046,86	3 618 515,96
н85	1 180 049,87	3 618 523,62
н86	1 180 035,04	3 618 534,00
н87	1 180 032,54	3 618 526,00
н88	1 180 375,00	3 618 259,96
27	1 180 378,33	3 618 261,06
н89	1 180 383,20	3 618 262,62
н90	1 180 327,10	3 618 329,50
28	1 180 125,03	3 618 472,37
29	1 180 123,32	3 618 473,45
30	1 180 077,50	3 618 504,95
31	1 180 076,43	3 618 503,27
32	1 180 074,74	3 618 504,34
33	1 180 075,84	3 618 506,02
34	1 180 058,43	3 618 519,01
н91	1 180 055,05	3 618 510,24
н92	1 180 321,64	3 618 323,55
н93	1 180 403,26	3 618 226,26
н94	1 180 427,15	3 618 237,40
н95	1 180 420,04	3 618 242,92
н96	1 180 405,44	3 618 236,11
н97	1 180 389,67	3 618 254,92
н98	1 180 386,41	3 618 254,46
н99	1 180 385,14	3 618 262,23
35	1 180 378,65	3 618 260,10
н100	1 180 375,68	3 618 259,10
36	1 180 453,99	3 618 253,43
н101	1 180 450,01	3 618 256,89
н102	1 180 421,06	3 618 243,39
н103	1 180 428,17	3 618 237,88
н104	1 180 455,89	3 618 250,81
37	1 180 435,72	3 618 248,08
38	1 180 440,47	3 618 244,39
39	1 180 441,69	3 618 245,96
40	1 180 436,96	3 618 249,66
41	1 180 458,18	3 618 257,76
н105	1 180 461,87	3 618 253,59
н106	1 180 465,72	3 618 255,39
н107	1 180 454,67	3 618 266,82
н108	1 180 450,30	3 618 264,77
н109	1 180 706,08	3 618 305,82
н110	1 180 634,50	3 618 312,14
н111	1 180 619,86	3 618 313,44
н112	1 180 540,94	3 618 299,59
н113	1 180 492,70	3 618 277,13
н114	1 180 490,77	3 618 281,10
н115	1 180 477,97	3 618 271,46
н116	1 180 484,86	3 618 264,32
н117	1 180 556,86	3 618 297,90
н118	1 180 590,42	3 618 305,65

Номер	X	Y
н120	1 180 721,01	3 618 319,93
н121	1 180 731,32	3 618 329,69
н122	1 180 731,95	3 618 336,54
42	1 180 730,64	3 618 337,22
н123	1 180 715,01	3 618 343,76
н124	1 180 705,13	3 618 334,93
н125	1 180 714,74	3 618 325,13
н126	1 180 710,36	3 618 320,95
н127	1 180 760,35	3 618 356,43
н128	1 180 752,02	3 618 360,68
43	1 180 743,16	3 618 352,43
44	1 180 737,31	3 618 351,09
н129	1 180 734,92	3 618 350,04
45	1 180 736,79	3 618 346,39
н130	1 180 744,92	3 618 342,02
н131	1 180 768,02	3 618 363,58
н132	1 180 946,72	3 618 530,42
н133	1 181 180,14	3 618 728,73
н134	1 181 207,91	3 618 807,84
н135	1 181 229,31	3 619 107,40
н136	1 181 287,59	3 619 273,38
н137	1 181 290,66	3 619 274,85
н138	1 181 280,04	3 619 275,96
н139	1 181 221,41	3 619 109,03
н140	1 181 198,38	3 618 809,62
46	1 181 195,93	3 618 801,75
47	1 181 195,52	3 618 795,78
н141	1 181 173,30	3 618 733,41
н142	1 180 940,46	3 618 536,31
н143	1 180 759,67	3 618 367,82
н144	1 181 322,08	3 619 289,95
н145	1 181 309,78	3 619 292,90
н146	1 181 305,59	3 619 290,90
н147	1 181 320,68	3 619 289,27
н148	1 181 353,74	3 619 392,31
н149	1 181 345,32	3 619 359,85
н150	1 181 353,88	3 619 314,09
н151	1 181 330,59	3 619 302,89
н152	1 181 327,96	3 619 292,76
н153	1 181 367,76	3 619 311,86
н154	1 181 367,99	3 619 316,48
н155	1 181 335,67	3 619 411,46
н156	1 181 350,93	3 619 407,22
н157	1 181 338,54	3 619 473,13
н158	1 181 447,48	3 619 782,22
н159	1 181 448,63	3 619 796,97
н160	1 181 425,37	3 619 793,15
н161	1 181 431,42	3 619 760,73
н162	1 181 326,20	3 619 462,14

Проект межевания территории для размещения
линейного объекта регионального значения
Ханты-Мансийского автономного округа – Югры
"Обустройство Холмогорского месторождения. Трубопроводы нефтесборные. Водоводы высоконапорные. Нефтепровод напорный"

Водовод высоконапорный т.вр.к.19-т.вр.к.12

Масштаб 1:1000

Каталог координат границ земельного участка 86:03:0090101:ЗУ14

Номер	X	Y
н1	1 179 204,32	3 618 633,01
н2	1 179 204,50	3 618 635,59
н3	1 179 184,39	3 618 633,60
н4	1 179 184,36	3 618 632,47
н5	1 179 206,26	3 618 658,07
н6	1 179 206,58	3 618 661,96
н7	1 179 186,33	3 618 659,58
н8	1 179 186,06	3 618 656,27
1	1 179 191,93	3 618 656,34
2	1 179 193,36	3 618 661,44
н9	1 179 206,65	3 618 663,01
н10	1 179 206,70	3 618 663,76
н11	1 179 207,03	3 618 667,69
н12	1 179 207,24	3 618 670,32
3	1 179 188,53	3 618 668,26
н13	1 179 186,99	3 618 668,19
н14	1 179 186,88	3 618 665,39
н15	1 179 198,63	3 618 667,44
н16	1 179 207,31	3 618 671,33
н17	1 179 208,67	3 618 688,58
н18	1 179 124,23	3 618 695,16
н19	1 179 123,92	3 618 674,84
4	1 179 188,42	3 618 669,25
н20	1 179 052,83	3 618 680,40
н21	1 179 057,34	3 618 700,13
н22	1 179 046,94	3 618 700,93
н23	1 179 030,90	3 618 706,49
н24	1 179 024,15	3 618 687,64
н25	1 179 042,82	3 618 681,16

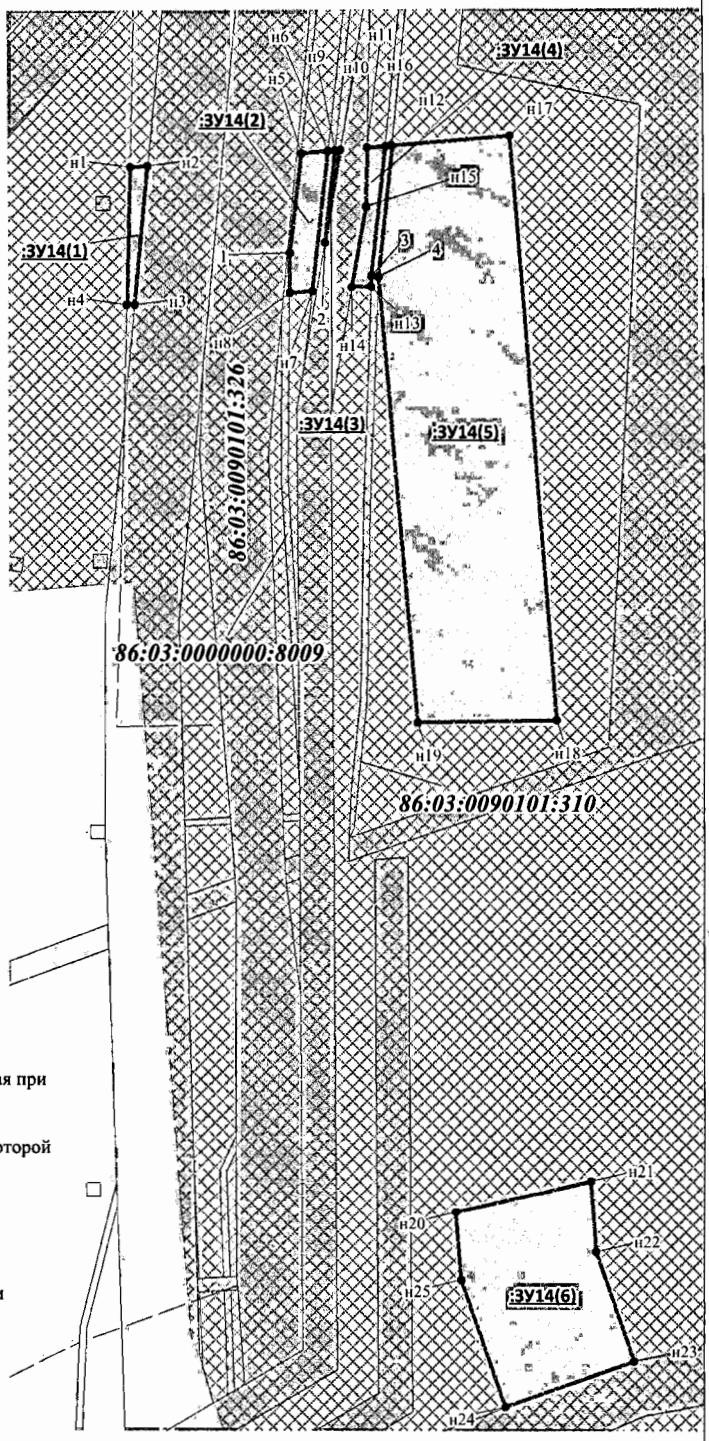

УСЛОВНЫЕ ОБОЗНАЧЕНИЯ

н7 - точка поворота границы земельного участка, установленная при проведении кадастровых работ

6 - точка поворота границы земельного участка, сведения о которой содержатся в государственном кадастре недвижимости

- границы земельных участков

- границы земельных участков, сведения о которых содержатся в государственном кадастре недвижимости

- границы лесных участков сведения о которых содержатся в государственном лесном реестре

- охранная зона проектируемых трубопроводов

:7741 ***86:03:000000:122833*** - кадастровый номер существующего земельного участка

:122833:ЗУ1(2) - номер одного из контуров формируемого многоконтурного земельного участка

Проект межевания территории для размещения
линейного объекта регионального значения
Ханты-Мансийского автономного округа-Югры
"Обустройство Холмогорского месторождения. Трубопроводы нефтесборные. Водоводы высоконапорные. Нефтепровод напорный"

Нефтепровод напорный УПСВ-1- ППС. вторая нитка

Масштаб 1:1000

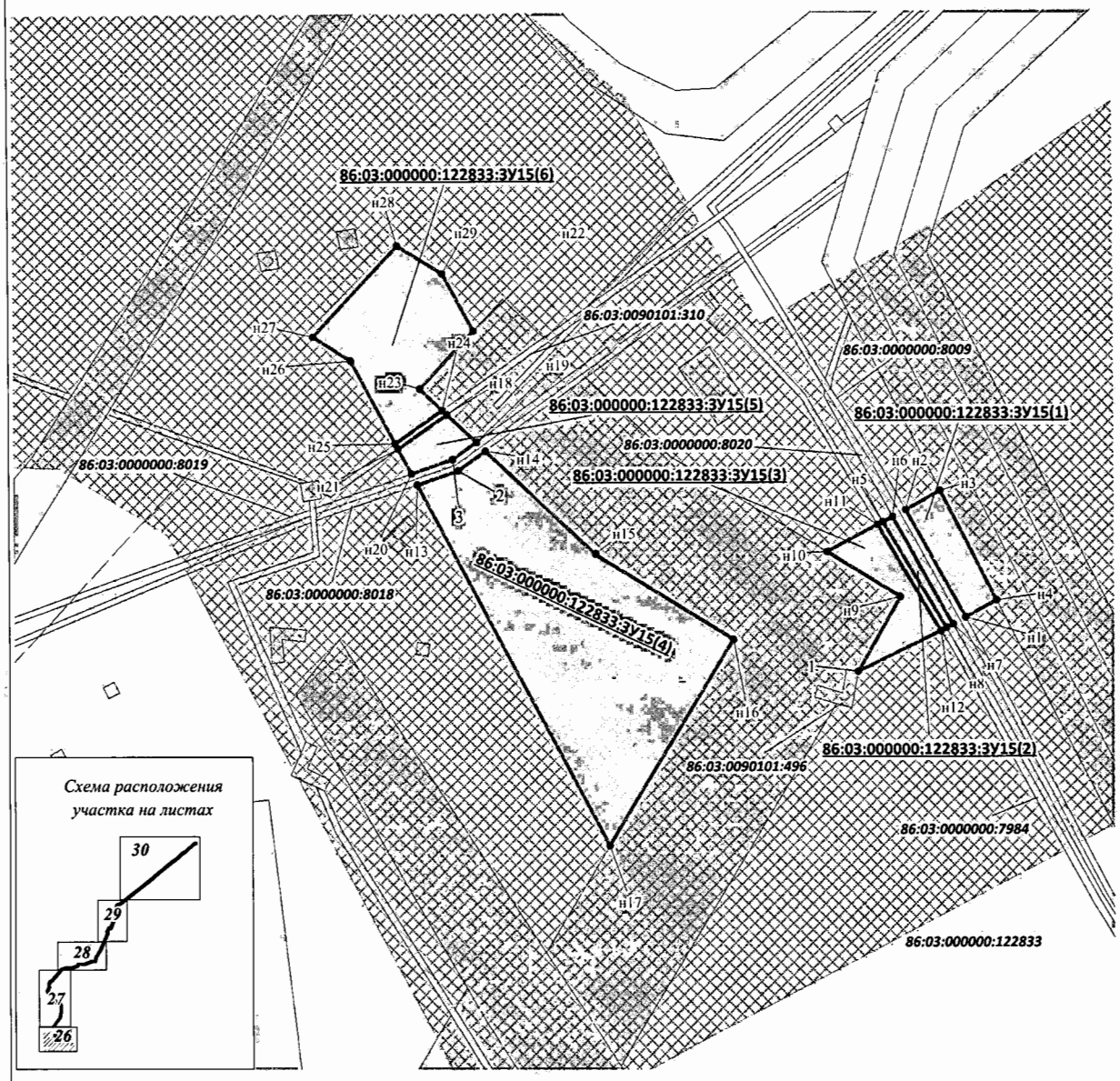

УСЛОВНЫЕ ОБОЗНАЧЕНИЯ

- н7 - точка поворота границы земельного участка, установленная при проведении кадастровых работ
- 6 - точка поворота границы земельного участка, сведения о которой содержатся в государственном кадастре недвижимости
- границы земельных участков
- границы земельных участков, сведения о которых содержатся в государственном кадастре недвижимости
- границы лесных участков сведения о которых содержатся в государственном лесном реестре
- охранная зона проектируемых трубопроводов
- :7741 / 86:03:000000:122833 - кадастровый номер существующего земельного участка
- :122833:ЗУ1(2) - номер одного из контуров формируемого многоконтурного земельного участка

Проект межевания территории для размещения
линейного объекта регионального значения
Ханты-Мансийского автономного округа – Югры
"Обустройство Холмогорского месторождения. Трубопроводы нефтесборные. Водоводы высоконапорные. Нефтепровод напорный"

Нефтепровод напорный УПСВ-1- ЦПС, вторая нитка

Масштаб 1:5000

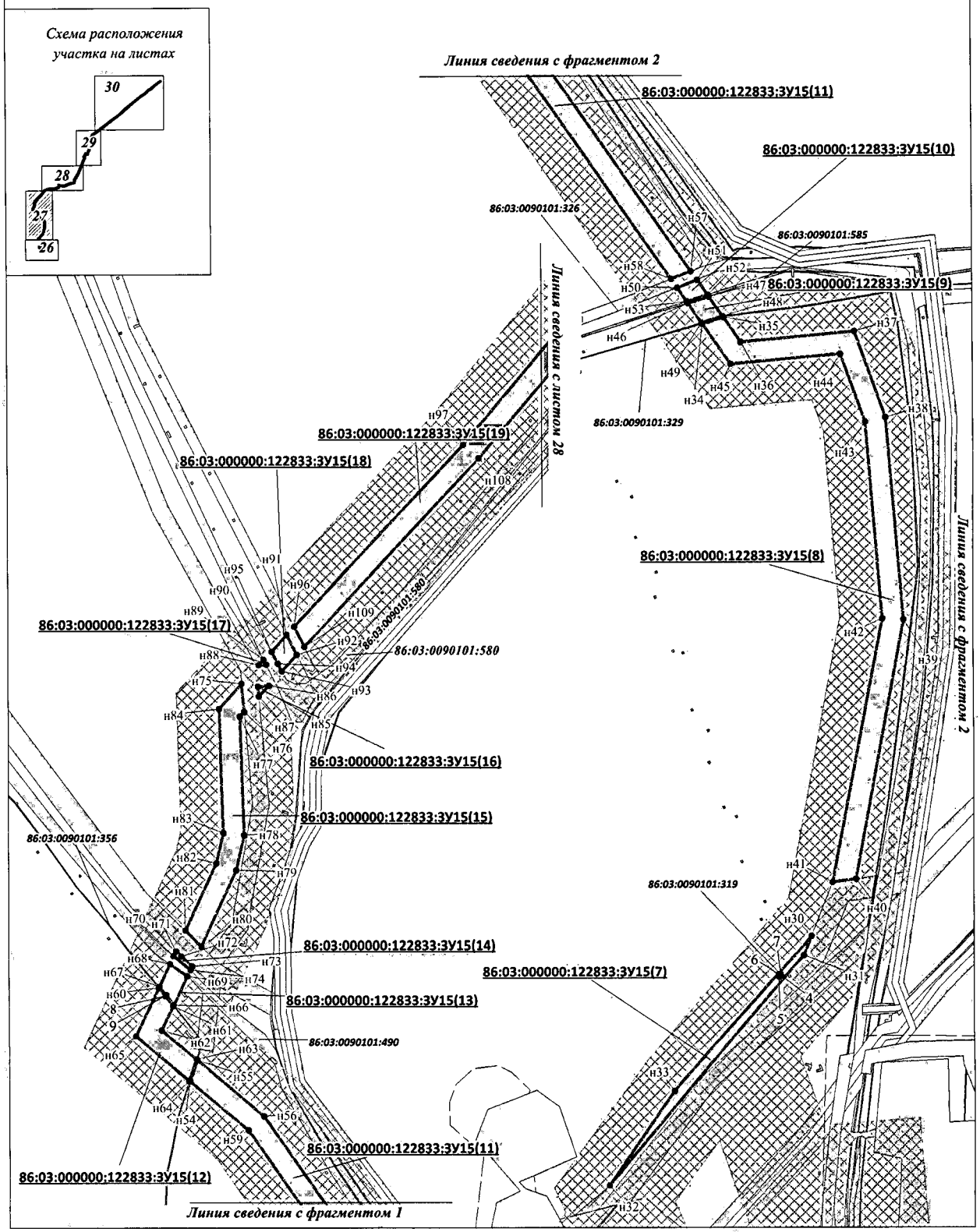

Проект межевания территории для размещения
линейного объекта регионального значения
Ханты-Мансийского автономного округа – Югры
"Обустройство Холмогорского месторождения. Трубопроводы нефтесборные. Водоводы высоконапорные. Нефтепровод напорный"

Нефтепровод напорный УПСВ-1- ШПС. вторая нитка

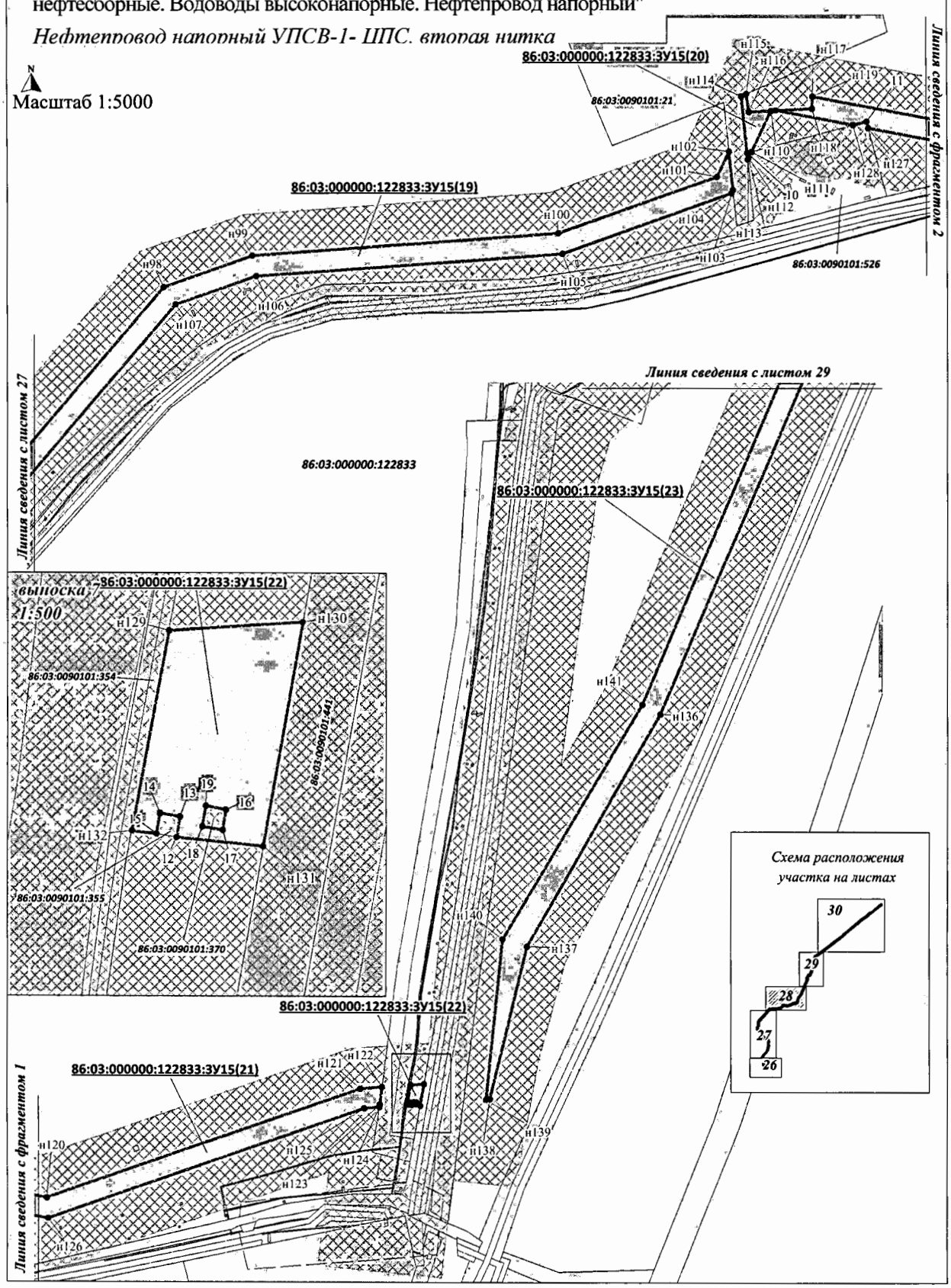

Проект межевания территории для размещения
линейного объекта регионального значения
Ханты-Мансийского автономного округа – Югры
"Обустройство Холмогорского месторождения. Трубопроводы нефтесборные. Водоводы высоконапорные. Нефтепровод напорный"

Нефтепровод напорный УПСВ-1- ППС. вторая нитка

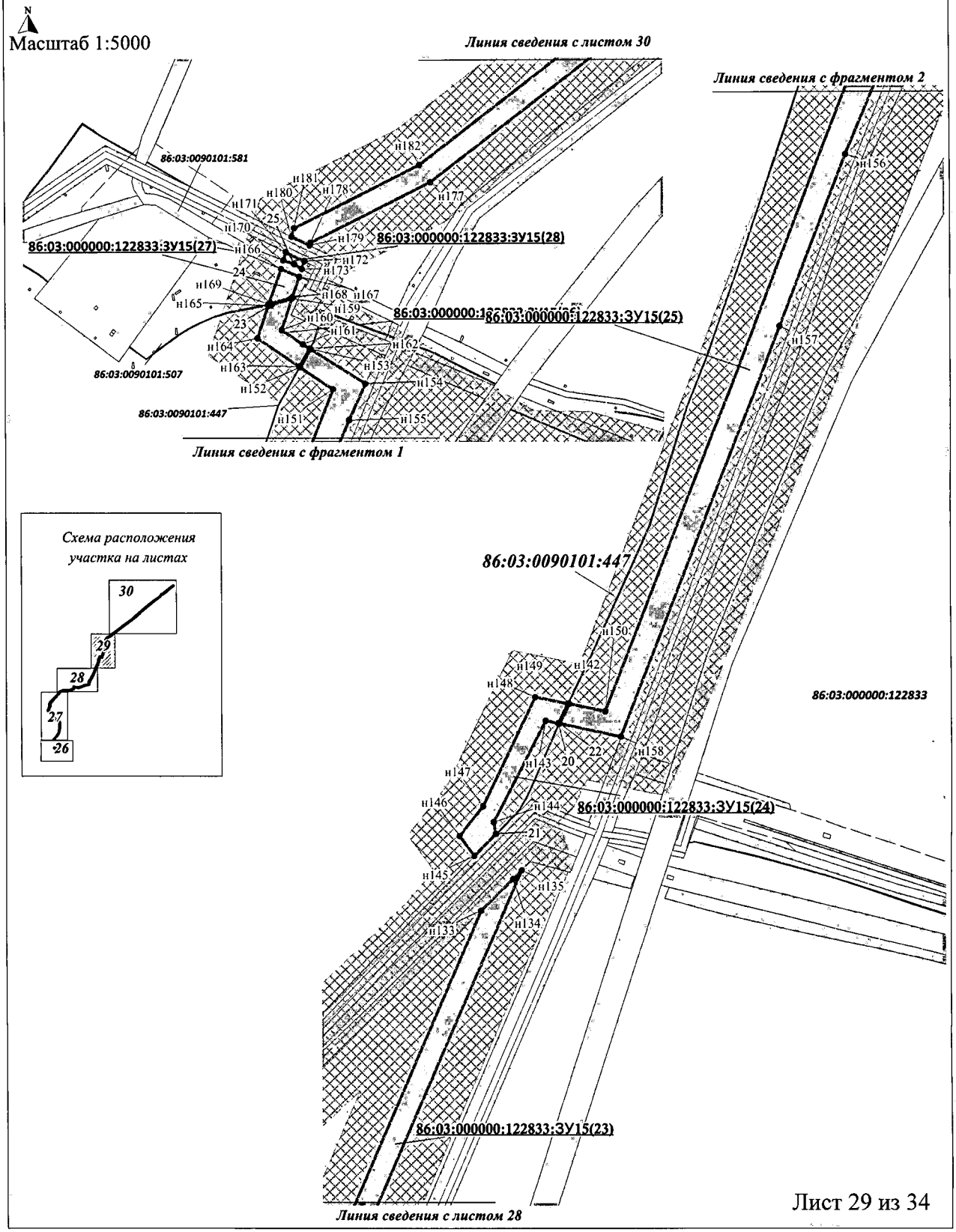

Проект межевания территории для размещения
линейного объекта регионального значения
Ханты-Мансийского автономного округа – Югры
"Обустройство Холмогорского месторождения. Трубопроводы нефтесборные. Водоводы высоконапорные. Нефтепровод напорный"

Нефтепровод напорный УПСВ-1- ЦПС, вторая нитка

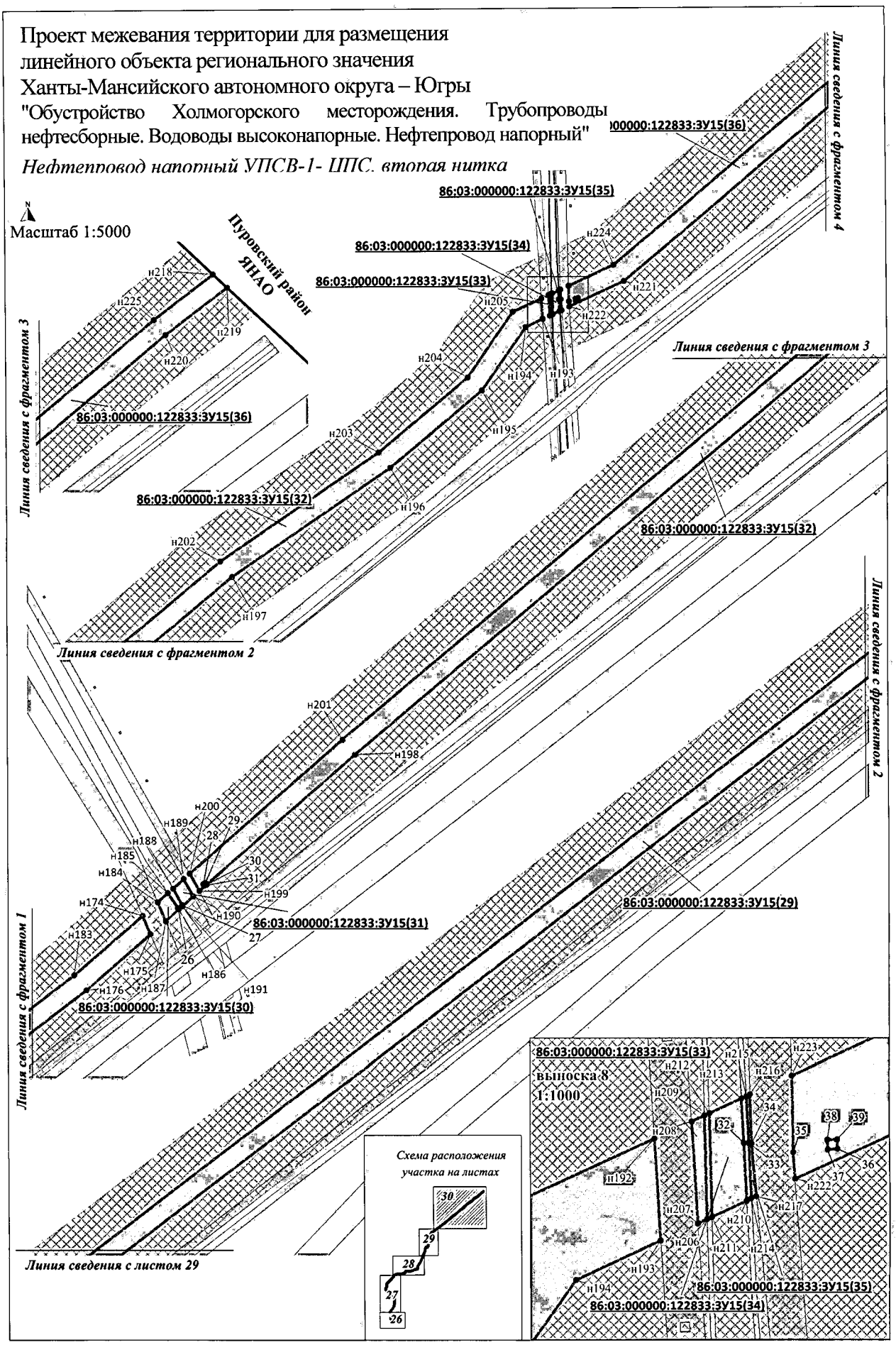

Проект межевания территории для размещения линейного объекта регионального значения Ханты-Мансийского автономного округа-Югры "Обустройство Холмогорского месторождения. Трубопроводы нефтесборные. Водоводы высоконапорные. Нефтепровод напорный"

Нефтепровод напорный УПСВ-1- ЦПС, вторая нитка

Каталог координат границ земельного участка 86:05:000000:122833:ЗУ15

Номер	X	Y
н1	1 178 831,88	3 618 570,03
н2	1 178 849,32	3 618 560,23
н3	1 178 852,39	3 618 565,94
н4	1 178 834,62	3 618 575,12
н5	1 178 847,35	3 618 556,51
н6	1 178 848,21	3 618 558,10
н7	1 178 830,83	3 618 567,98
н8	1 178 830,24	3 618 566,90
н9	1 178 835,23	3 618 559,37
н10	1 178 842,48	3 618 547,38
н11	1 178 846,89	3 618 555,62
н12	1 178 829,75	3 618 566,00
1	1 178 823,14	3 618 552,47
н13	1 178 853,51	3 618 480,21
2	1 178 855,84	3 618 486,84
н14	1 178 859,07	3 618 491,39
н15	1 178 842,22	3 618 509,37
н16	1 178 828,46	3 618 531,91
н17	1 178 794,76	3 618 511,49
н18	1 178 864,96	3 618 485,07
н19	1 178 860,44	3 618 489,89
3	1 178 857,67	3 618 485,99
н20	1 178 855,32	3 618 479,25
н21	1 178 859,35	3 618 477,08
н22	1 178 878,49	3 618 489,48
н23	1 178 869,08	3 618 480,66
н24	1 178 865,65	3 618 484,31
н25	1 178 860,25	3 618 476,59
н26	1 178 873,71	3 618 469,36
н27	1 178 877,54	3 618 463,16
н28	1 178 892,48	3 618 477,03
н29	1 178 887,89	3 618 484,43
н30	1 179 426,31	3 618 622,52
н31	1 179 408,46	3 618 615,32
н32	1 179 188,05	3 618 429,01
н33	1 179 277,83	3 618 491,81
4	1 179 388,03	3 618 593,79
5	1 179 387,40	3 618 591,88
6	1 179 389,30	3 618 591,25
7	1 179 389,92	3 618 593,15
н34	1 180 005,02	3 618 520,52
н35	1 180 011,21	3 618 540,92
н36	1 179 988,11	3 618 557,09
н37	1 179 997,60	3 618 665,60
н38	1 179 917,06	3 618 694,79
н39	1 179 725,49	3 618 711,11
н40	1 179 480,39	3 618 665,40
н41	1 179 477,31	3 618 643,09
н42	1 179 726,50	3 618 690,96
н43	1 179 912,73	3 618 675,09
н44	1 179 976,33	3 618 652,03
н45	1 179 967,20	3 618 547,34
н46	1 180 024,48	3 618 507,08
н47	1 180 030,80	3 618 527,20
н48	1 180 012,11	3 618 540,31
н49	1 180 005,88	3 618 519,93
н50	1 180 039,36	3 618 496,79
н51	1 180 046,86	3 618 515,96
н52	1 180 032,54	3 618 526,00
н53	1 180 026,22	3 618 505,89
н54	1 180 354,62	3 618 253,11
н55	1 180 375,00	3 618 259,96
н56	1 180 321,64	3 618 323,55
н57	1 180 055,05	3 618 510,24
н58	1 180 047,62	3 618 491,01
н59	1 180 308,00	3 618 308,67
н60	1 180 444,59	3 618 223,47
8	1 180 436,89	3 618 229,84
н61	1 180 427,15	3 618 237,40
н62	1 180 403,26	3 618 226,26
н63	1 180 375,68	3 618 259,10
н64	1 180 355,32	3 618 252,27
н65	1 180 397,81	3 618 201,66
н66	1 180 428,17	3 618 237,88
9	1 180 437,53	3 618 230,61
н67	1 180 445,61	3 618 223,94
н68	1 180 467,79	3 618 234,30
н69	1 180 455,89	3 618 250,81
н70	1 180 475,80	3 618 237,85
н71	1 180 480,42	3 618 240,18
н72	1 180 475,51	3 618 245,25
н73	1 180 465,72	3 618 255,39
н74	1 180 461,87	3 618 253,59
н75	1 180 732,88	3 618 303,44
н76	1 180 706,08	3 618 305,82
н77	1 180 701,83	3 618 301,82
н78	1 180 590,42	3 618 305,65
н79	1 180 556,86	3 618 297,90
н80	1 180 484,86	3 618 264,32
н81	1 180 499,56	3 618 249,11
н82	1 180 563,42	3 618 278,89
н83	1 180 592,35	3 618 285,58
н84	1 180 709,43	3 618 281,55
н85	1 180 730,36	3 618 319,04
н86	1 180 731,33	3 618 329,69
н87	1 180 721,01	3 618 319,93
н88	1 180 750,56	3 618 319,93
н89	1 180 755,64	3 618 324,69
н90	1 180 751,18	3 618 326,88
н91	1 180 779,35	3 618 346,71
н92	1 180 760,35	3 618 356,43
н93	1 180 744,92	3 618 342,02
н94	1 180 752,20	3 618 338,10
н95	1 180 763,58	3 618 331,99
н96	1 180 787,03	3 618 353,89
н97	1 180 960,05	3 618 515,45
н98	1 181 197,22	3 618 717,00
н99	1 181 227,68	3 618 803,73
н100	1 181 249,08	3 619 103,27
н101	1 181 303,71	3 619 258,92
н102	1 181 328,58	3 619 270,86
н103	1 181 290,66	3 619 274,85
н104	1 181 287,59	3 619 273,38
н105	1 181 229,31	3 619 107,40
н106	1 181 207,91	3 618 807,84
н107	1 181 180,14	3 618 728,73
н108	1 180 946,72	3 618 530,42
н109	1 180 768,02	3 618 363,58
н110	1 181 367,76	3 619 311,86
н111	1 181 327,96	3 619 292,76
10	1 181 326,92	3 619 288,80
н112	1 181 322,08	3 619 289,95
н113	1 181 320,69	3 619 289,27
н114	1 181 382,00	3 619 282,64
н115	1 181 384,20	3 619 287,77
н116	1 181 366,76	3 619 290,60
н117	1 181 367,99	3 619 316,48
н118	1 181 369,73	3 619 352,38
н119	1 181 381,55	3 619 352,66
н120	1 181 359,20	3 619 471,54
н121	1 181 467,21	3 619 778,08
н122	1 181 468,86	3 619 799,58
н123	1 181 451,28	3 619 797,41
н124	1 181 448,63	3 619 796,97
н125	1 181 447,48	3 619 782,22
н126	1 181 338,54	3 619 473,13
н127	1 181 350,93	3 619 407,22
11	1 181 357,14	3 619 405,49
н128	1 181 353,74	3 619 392,31
н129	1 181 470,99	3 619 827,40
н130	1 181 471,85	3 619 840,52
н131	1 181 450,10	3 619 836,65
12	1 181 450,94	3 619 828,16
13	1 181 452,91	3 619 828,49
14	1 181 453,25	3 619 826,54
15	1 181 451,28	3 619 826,18
н132	1 181 451,55	3 619 823,76
16	1 181 453,61	3 619 832,98
17	1 181 451,65	3 619 832,65
18	1 181 451,98	3 619 830,68
19	1 181 453,96	3 619 831,01
н133	1 182 433,60	3 620 308,75
н134	1 182 464,42	3 620 340,02
н135	1 182 472,72	3 620 348,44
н136	1 181 832,56	3 620 071,85
н137	1 181 606,51	3 619 941,12
н138	1 181 456,94	3 619 904,87
н139	1 181 456,63	3 619 900,92
н140	1 181 613,31	3 619 917,17
н141	1 181 841,55	3 620 053,96
н142	1 182 633,54	3 620 393,79
20	1 182 614,22	3 620 384,64
н143	1 182 616,96	3 620 372,33
н144	1 182 520,07	3 620 321,41
21	1 182 508,59	3 620 323,29
н145	1 182 486,98	3 620 302,32
н146	1 182 506,17	3 620 288,02
н147	1 182 535,11	3 620 310,93
н148	1 182 639,69	3 620 362,17
22	1 182 614,19	3 620 385,73
н149	1 182 633,33	3 620 394,82
н150	1 182 626,29	3 620 430,33
н151	1 183 271,88	3 620 683,66
н152	1 183 292,92	3 620 651,97
н153	1 183 310,32	3 620 661,89
н154	1 183 277,48	3 620 715,57
н155	1 183 241,96	3 620 699,36
н156	1 183 163,27	3 620 666,50
н157	1 182 998,09	3 620 601,25
н158	1 182 601,47	3 620 445,51
23	1 183 352,92	3 620 623,87
н159	1 183 359,15	3 620 644,41
н160	1 183 328,71	3 620 634,18
н161	1 183 314,93	3 620 654,96
н162	1 183 310,88	3 620 661,04
н163	1 183 293,47	3 620 651,12
н164	1 183 320,55	3 620 610,32
н165	1 183 352,40	3 620 621,14
н166	1 183 387,89	3 620 633,58
н167	1 183 380,12	3 620 651,68
н168	1 183 360,32	3 620 644,80
24	1 183 353,89	3 620 623,64
н169	1 183 353,48	3 620 621,40
25	1 183 392,51	3 620 646,57
н170	1 183 396,61	3 620 635,90
н171	1 183 404,24	3 620 638,47
н172	1 183 395,38	3 620 656,58
н173	1 183 388,06	3 620 654,11
н174	1 184 302,28	3 621 822,17
н175	1 184 282,94	3 621 830,41
н176	1 184 224,78	3 621 763,39
н177	1 183 471,25	3 620 779,25
н178	1 183 413,30	3 620 662,60
н179	1 183 410,67	3 620 661,72
н180	1 183 419,36	3 620 643,98
н181	1 183 427,52	3 620 646,31
н182	1 183 488,30	3 620 768,63
н183	1 184 240,28	3 621 750,74
н184	1 184 316,01	3 621 838,03
н185	1 184 325,45	3 621 848,45
26	1 184 310,19	3 621 859,11
н186	1 184 308,83	3 621 859,90

Проект межевания территории для размещения
линейного объекта регионального значения
Ханты-Мансийского автономного округа – Югры
"Обустройство Холмогорского месторождения. Трубопроводы нефтесборные. Водоводы высоконапорные. Нефтепровод напорный"

Нефтепровод напорный УПСВ-1- ЦПС, вторая нитка

Каталог координат границ земельного участка 86:03:000000:122833:ЗУ15

Номер	X	Y
н187	1 184 296,67	3 621 846,27
27	1 184 312,79	3 621 863,31
н188	1 184 330,16	3 621 853,95
н189	1 184 339,79	3 621 865,24
н190	1 184 322,05	3 621 875,24
н191	1 184 312,07	3 621 863,83
н192	1 185 230,88	3 622 941,21
н193	1 185 209,43	3 622 942,48
н194	1 185 201,24	3 622 924,70
н195	1 185 136,29	3 622 878,74
н196	1 185 056,34	3 622 782,45
н197	1 184 943,83	3 622 616,42
н198	1 184 469,15	3 622 044,62
н199	1 184 327,36	3 621 881,46
н200	1 184 345,16	3 621 871,44
н201	1 184 484,40	3 622 031,66
н202	1 184 959,84	3 622 604,39
н203	1 185 072,35	3 622 770,43
н204	1 185 150,01	3 622 863,94

Номер	X	Y
н205	1 185 217,18	3 622 911,46
28	1 184 334,78	3 621 885,90
29	1 184 335,74	3 621 887,64
30	1 184 334,01	3 621 888,65
31	1 184 333,02	3 621 886,88
н206	1 185 213,90	3 622 952,21
н207	1 185 213,02	3 622 950,28
н208	1 185 234,48	3 622 949,02
н209	1 185 235,71	3 622 951,70
32	1 185 229,86	3 622 959,92
н210	1 185 217,73	3 622 960,51
н211	1 185 214,37	3 622 953,21
н212	1 185 236,16	3 622 952,70
н213	1 185 239,28	3 622 959,44
н214	1 185 218,29	3 622 961,48
33	1 185 229,93	3 622 960,91
н215	1 185 239,69	3 622 960,41
н216	1 185 240,08	3 622 961,20
34	1 185 229,82	3 622 961,51

Номер	X	Y
34	1 185 229,82	3 622 961,51
н217	1 185 218,65	3 622 962,50
н218	1 185 596,71	3 623 420,76
н219	1 185 582,89	3 623 435,57
н220	1 185 533,62	3 623 370,69
н221	1 185 248,75	3 623 027,88
н222	1 185 222,37	3 622 970,58
35	1 185 227,92	3 622 970,18
н223	1 185 244,07	3 622 969,88
н224	1 185 265,83	3 623 017,11
н225	1 185 549,27	3 623 358,25
36	1 185 228,66	3 622 979,41
37	1 185 228,55	3 622 977,42
38	1 185 230,54	3 622 977,30
39	1 185 230,66	3 622 979,32

Каталог координат границ земельного участка 86:03:000000:122833:ЗУ16

Номер	X	Y
н1	1 178 906,11	3 618 455,00
н2	1 178 892,48	3 618 477,03
н3	1 178 877,54	3 618 463,16
н4	1 178 889,15	3 618 444,41
1	1 178 891,98	3 618 467,82
2	1 178 892,62	3 618 467,71
3	1 178 893,61	3 618 467,50
4	1 178 894,91	3 618 467,26
5	1 178 895,13	3 618 468,90
6	1 178 895,27	3 618 469,89
7	1 178 895,31	3 618 470,23
8	1 178 892,37	3 618 470,81
9	1 178 891,80	3 618 457,16
10	1 178 890,90	3 618 457,34
11	1 178 889,92	3 618 457,52
12	1 178 888,84	3 618 457,73
13	1 178 888,47	3 618 454,74
14	1 178 891,40	3 618 454,19
н5	1 178 871,13	3 618 413,44

Номер	X	Y
н5	1 178 871,13	3 618 413,44
15	1 178 867,52	3 618 423,16
16	1 178 858,08	3 618 417,17
н6	1 178 853,32	3 618 413,09
17	1 179 008,51	3 618 407,56
18	1 179 006,88	3 618 412,00
19	1 179 003,30	3 618 419,79
н7	1 178 999,52	3 618 425,86
н8	1 178 940,09	3 618 430,96
н9	1 178 943,53	3 618 471,62
20	1 178 932,45	3 618 464,56
21	1 178 931,16	3 618 463,72
22	1 178 868,38	3 618 423,72
н10	1 178 872,21	3 618 413,46
23	1 178 894,36	3 618 413,90
24	1 178 995,94	3 618 405,06
25	1 179 106,96	3 618 396,10
26	1 179 104,64	3 618 408,17
н11	1 179 099,32	3 618 416,27

Номер	X	Y
н11	1 179 099,32	3 618 416,27
н12	1 179 024,97	3 618 425,47
27	1 179 024,70	3 618 405,69
28	1 179 072,57	3 618 400,94
29	1 179 169,55	3 618 437,31
н13	1 179 172,38	3 618 448,73
н14	1 179 153,40	3 618 456,39
н15	1 179 104,08	3 618 417,21
30	1 179 118,71	3 618 396,82
31	1 179 121,40	3 618 395,75
н16	1 179 163,16	3 618 430,32
н17	1 179 167,35	3 618 428,49
32	1 179 169,12	3 618 435,59
н18	1 181 384,20	3 619 287,77
н19	1 181 390,84	3 619 303,19
н20	1 181 381,55	3 619 352,66
н21	1 181 369,73	3 619 352,38
н22	1 181 368,01	3 619 316,46
н23	1 181 367,78	3 619 311,86
н24	1 181 366,76	3 619 290,60

Проект межевания территории для размещения
линейного объекта регионального значения
Ханты-Мансийского автономного округа – Югры
"Обустройство Холмогорского месторождения. Трубопроводы нефтесборные. Водоводы высоконапорные. Нефтепровод напóрный"

Нефтепровод напорный УПСВ-1- ЦПС. вторая нитка

N

Масштаб 1:2000

УСЛОВНЫЕ ОБОЗНАЧЕНИЯ

- н7 - точка поворота границы земельного участка, установленная при проведении кадастровых работ
- 6 - точка поворота границы земельного участка, сведения о которой содержатся в государственном кадастре недвижимости
- границы земельных участков
- границы земельных участков, сведения о которых содержатся в государственном кадастре недвижимости
- границы лесных участков сведения о которых содержатся в государственном лесном реестре
- охранная зона проектируемых трубопроводов
- :7741 / 86:03:000000:122833 - кадастровый номер существующего земельного участка
- :122833:ЗУ1(2) - номер одного из контуров формируемого многоконтурного земельного участка

Проект межевания территории для размещения линейного объекта регионального значения Ханты-Мансийского автономного округа – Югры "Обустройство Холмогорского месторождения. Трубопроводы нефтесборные. Водоводы высоконапорные. Нефтепровод напорный"

Нефтепровод напорный УПСВ-1- ЦПС, вторая нитка
Водовод высоконапорный т.вр.к.19-т.вр.к.12

Масштаб 1:4000

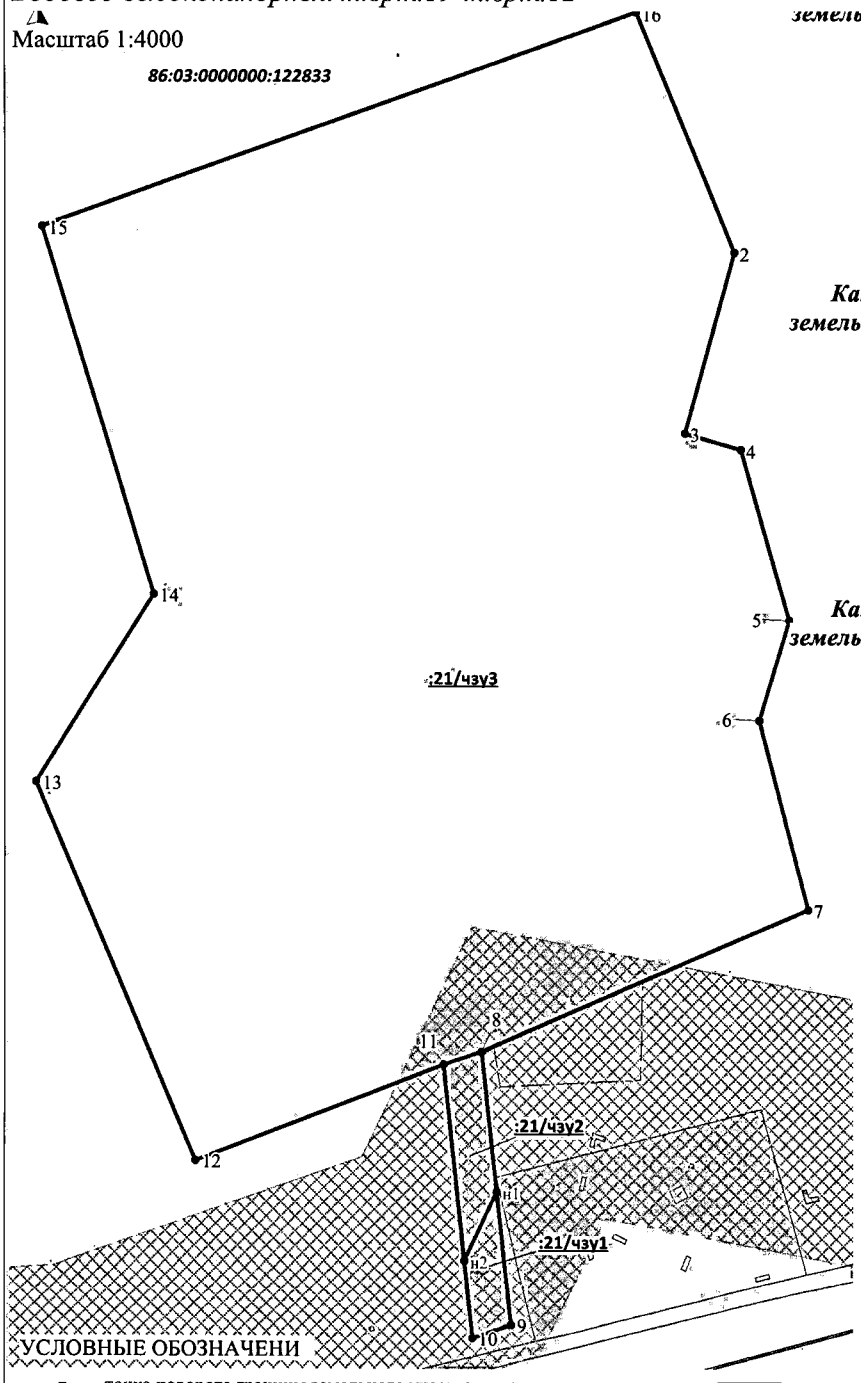

Каталог координат границ части земельного участка 86:03:0090101:21/чзу1

Point	X	Y
9	1 181 262,09	3 619 295,60
10	1 181 256,04	3 619 278,49
н2	1 181 290,66	3 619 274,86
н1	1 181 320,69	3 619 289,27

Каталог координат границ части земельного участка 86:03:0090101:21/чзу2

Point	X	Y
8	1 181 382,00	3 619 282,64
11	1 181 376,45	3 619 265,84
н2	1 181 290,66	3 619 274,86
н1	1 181 320,69	3 619 289,27

Каталог координат границ части земельного участка 86:03:0090101:21/чзу3

Point	X	Y
1	1 181 835,70	3 619 350,66
2	1 181 730,59	3 619 393,77
3	1 181 651,62	3 619 371,98
4	1 181 644,29	3 619 396,55
5	1 181 570,43	3 619 418,09
6	1 181 526,58	3 619 404,89
7	1 181 443,99	3 619 426,36
12	1 181 334,24	3 619 156,65
13	1 181 499,46	3 619 086,57
14	1 181 581,66	3 619 138,13
15	1 181 741,99	3 619 089,16
16	1 181 835,70	3 619 350,66

УСЛОВНЫЕ ОБОЗНАЧЕНИ

- н7 - точка поворота границы земельного участка, установленная при проведении кадастровых работ
- 6 - точка поворота границы земельного участка, сведения о которой содержатся в государственном кадастре недвижимости
- граница земельного участка, образуемая при проведении кадастровых работ
- границы земельных участков, сведения о которых содержатся в государственном кадастре недвижимости
- границы лесных участков сведения о которых содержатся в государственном лесном реестре
- охранная зона проектируемых трубопроводов
- кадастровый номер существующего земельного участка
- номер вновь образованной части земельного участка

Ханты-Мансийский автономный округ — Югра :7741 86:03:0000000:122833 Губернатор :21/чзу1

Приложение 6
к постановлению Правительства
Ханты-Мансийского
автономного округа – Югры
от 20 ноября 2015 года № 418-п

Положение о размещении линейного объекта регионального значения Ханты-Мансийского автономного округа – Югры «Обустройство Холмогорского месторождения. Трубопроводы нефтесборные. Водоводы высоконапорные. Нефтепровод напорный»

I. Размещение объекта

В административном отношении линейный объект регионального значения Ханты-Мансийского автономного округа – Югры «Обустройство Холмогорского месторождения. Трубопроводы нефтесборные. Водоводы высоконапорные. Нефтепровод напорный» (далее – проектируемый объект) расположен на землях межселенной территории в границах Холмогорского нефтяного месторождения Сургутского района Ханты-Мансийского автономного округа – Югры.

В географическом отношении территория проектируемого объекта находится в 70 километрах на север от города Когалыма и в 40 километрах на юго-запад от города Ноябрьска.

II. Функциональное зонирование территории

Проектируемый объект располагается на землях запаса и лесного фонда, находящихся в ведении территориального отдела - Сургутского лесничества (Когалымского участкового лесничества).

III. Решение по планировочной организации земельных участков для размещения проектируемого объекта

Расчет полосы отвода земельных участков для выполнения работ по строительству проектируемого объекта производится с учетом действующих норм отвода земель.

Площади земельных участков, необходимые для строительства и эксплуатации проектируемого объекта

Таблица 1.

Наименование проектируемого объекта	Площадь вновь испрашиваемых земельных участков, га	Площадь по земельным участкам, арендованным ранее, га	Зона застройки, га
Трубопровод нефтесборный т.вр.к.95-т.вр.к.92	2,0470	0,1533	2,2003
Трубопровод нефтесборный т.вр.к.92-т.вр. УДР ДНС-3 с УПСВ	4,1802	0,7377	4,9179
ВЛ 6 кВ т.вр. "байпасный стенд" - КТПН "байпасный стенд"	0,1751	0,0410	0,2161
Водовод высоконапорный КНС-3 -т.вр.к.92	2,1968	0,1338	2,3306
Водовод высоконапорный т.вр.к.92-т.вр.к.к. 94,95	0,9819	0,0875	1,0694
Водовод высоконапорный КНС-2 - т.вр.к.к.56,54	1,7318	2,3171	4,0489
Водовод высоконапорный т.вр.к.к.56,54 - т.вр.к.35	2,3592	0,2360	2,5952
Водовод высоконапорный т.вр.к.35-т.вр.к.19, вторая нитка	2,1211	2,9473	5,0684
Водовод высоконапорный т.вр.к.19-т.вр.к.12	4,6168	0,9219	5,5387
Нефтепровод напорный УПСВ-1- ЦПС, вторая нитка	19,3080	1,1995	20,5075

Площади испрашиваемых земельных участков под проектируемый объект

Таблица 2.

№ земельного участка	Площадь земельного участка, га	Категория земель
86:03:000000:122833:ЗУ1	20 470	Земли лесного фонда
86:03:000000:122833:ЗУ2	41 555	Земли лесного фонда
86:03:0090102:ЗУ3	247	Земли запаса
86:03:000000:122833:ЗУ4	1 751	Земли лесного фонда
86:03:000000:122833:ЗУ5	21 665	Земли лесного фонда
86:03:0090102:ЗУ6	303	Земли запаса
86:03:000000:122833:ЗУ7	9 819	Земли лесного фонда
86:03:000000:122833:ЗУ8	15 423	Земли лесного фонда

86:03:0090101:ЗУ9	1 895	Земли запаса
86:03:000000:122833:ЗУ10	23 592	Земли лесного фонда
86:03:000000:122833:ЗУ11	18 722	Земли лесного фонда
86:03:0090101:ЗУ12	2 489	Земли запаса
86:03:000000:122833:ЗУ13	42 906	Земли лесного фонда
86:03:090101:ЗУ14	2 438	Земли запаса
86:03:000000:122833:ЗУ15	182 905	Земли лесного фонда
86:03:090101:ЗУ16	8 889	Земли запаса
86:03:090101:21/чзу1	824	Земли лесного фонда
86:03:090101:21/чзу2	1 286	Земли лесного фонда

Координаты границ земельных участков, необходимых для размещения проектируемого объекта в графических материалах определены в местной системе координат Ханты-Мансийского автономного округа – Югры МСК-86.

IV. Особо охраняемые природные территории и зоны с особыми условиями использования территории

Проектируемый объект расположен в непосредственной близости к существующему коридору коммуникаций. Работы по строительству будут носить локальный характер, и затрагивать территорию, которая уже подвергалась мощному длительному техногенному воздействию.

Проектируемый объект пересекает водоохранную зону и прибрежную полосы водных объектов рек Кирилл-Высъягун, Ай-Юхкунингуягун и озера без названия.

Для уменьшения воздействия на водоток предусмотрены следующие мероприятия:

выполнение строительно-монтажных работ с применением гусеничной техники должно осуществляться в зимний период для уменьшения воздействия строительной техники на растительный береговой покров; в остальные сезоны года строительно-монтажные работы, движение транспорта и строительной техники должно осуществляться только по существующим автомобильным дорогам, зимникам и временным вдольтрассовым проездам;

все отходы защитных материалов, остатки горюче-смазочных материалов тщательно должны собираться в передвижное оборудование (мусоросборники, емкости для сбора отработанных горюче-смазочных материалов) и вывозиться в места, согласованные с соответствующими

муниципальными органами и органами государственной власти Российской Федерации;

после завершения строительства выполняются рекультивационные работы.

Организованный сброс стоков или загрязняющих веществ на поверхность земли и в водотоки не производится. Попадание загрязняющих веществ в водные объекты в результате размыва и выноса ливневыми и талыми водами возможно лишь при неправильном хранении строительных материалов и аварийных утечек дизтоплива работающих механизмов в период строительства.

На всех этапах работ осуществляется входной, операционный и приемочный контроль качества строительства, а также проводится своевременный профилактический осмотр, ремонт и диагностика оборудования, трубопроводов и арматуры.

Ущерб окружающей среде может быть нанесен лишь в аварийных случаях, но для предотвращения аварий предусмотрены все возможные мероприятия в соответствии с требованиями законодательства Российской Федерации.

В границах участка работ отсутствуют объекты историко-культурного наследия, особо охраняемые природные территории федерального, регионального и местного значения.

Проектируемый объект не попадает в границы территорий традиционного природопользования коренных малочисленных народов Севера регионального значения.

Ханты-Мансийский автономный округ — Югра
Губернатор

Основная часть проекта планировки территории для размещения линейного объекта регионального значения Ханты-Мансийского автономного округа – Югры «Обустройство Холмогорского месторождения. Водовод низконапорный»
Землепользователь ОАО «Газпромнефть - ННГ»
Масштаб 1:5000

Приложение 7
к постановлению Правительства
Ханты-Мансийского
автономного округа – Югры
от 20 ноября 2015 года № 418-п

Экспликация зон планируемого размещения линейных объектов

Номер	Наименование
1	Обустройство Холмогорского месторождения. Водовод низконапорный

Экспликация проектируемых линейных объектов

Номер	Наименование
1	Водовод низконапорный т. вр. УПСВ-1 - КНС - 2, третья нитка

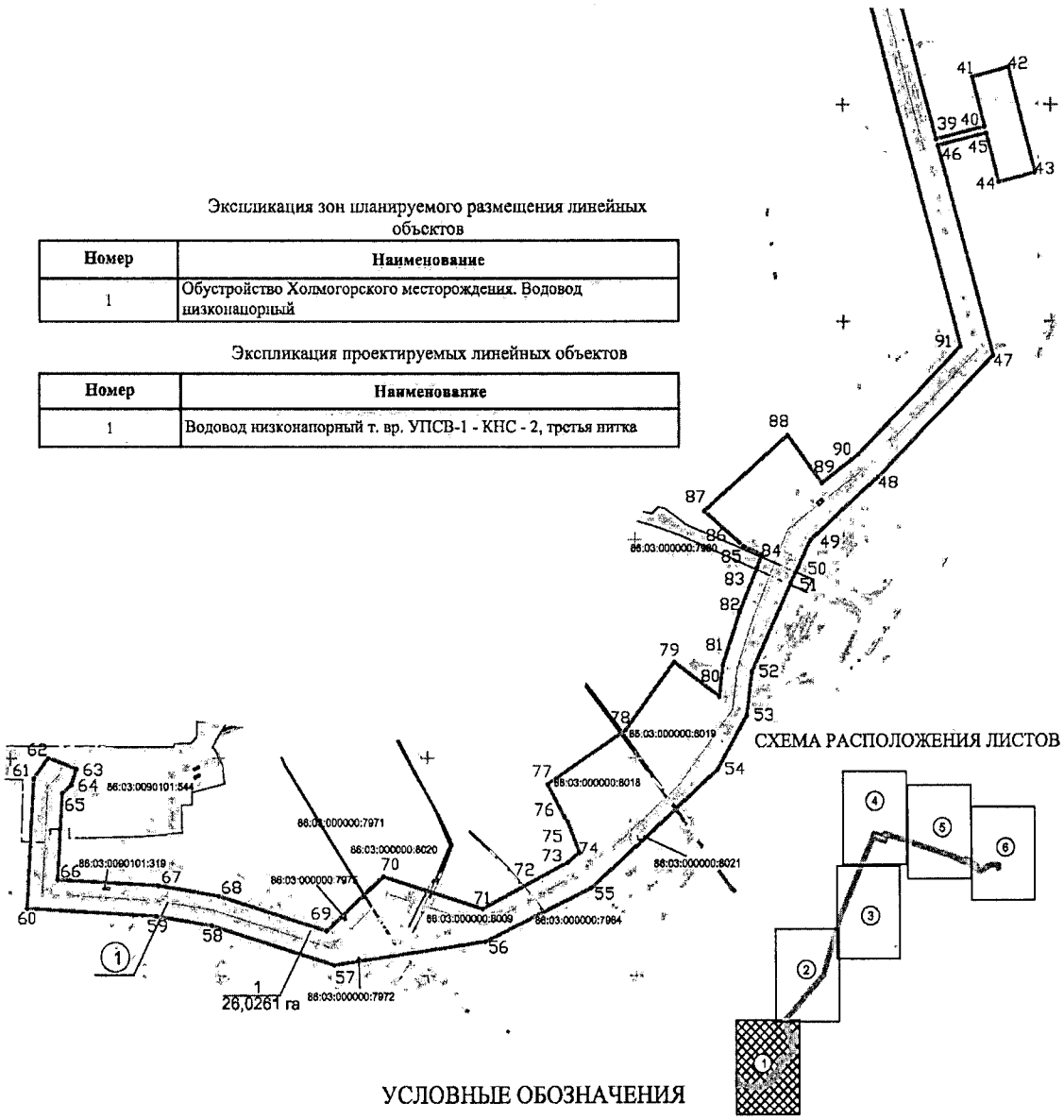

СХЕМА РАСПОЛОЖЕНИЯ ЛИСТОВ

УСЛОВНЫЕ ОБОЗНАЧЕНИЯ

- границы зон размещения линейных объектов (красные линии)
- земельные участки, согласно сведениям государственного кадастра недвижимости
- земельные участки, согласно сведениям государственного лесного реестра
- (1) номер линейного объекта
- 86:03:090102:5209 кадастровый номер земельного участка
- 1 / 26,0261 га номер зоны планируемого размещения объектов/площадь зоны размещения
- •44 точки поворота границы зоны планируемого размещения линейного объекта
- ось проектируемого трубопровода

Лист 1 из 6

Основная часть проекта планировки территории для размещения линейного объекта регионального значения Ханты-Мансийского автономного округа – Югры
«Обустройство Холмогорского месторождения. Водовод низконапорный»
Землепользователь ОАО «Газпромнефть - ННГ»
Масштаб 1:5000

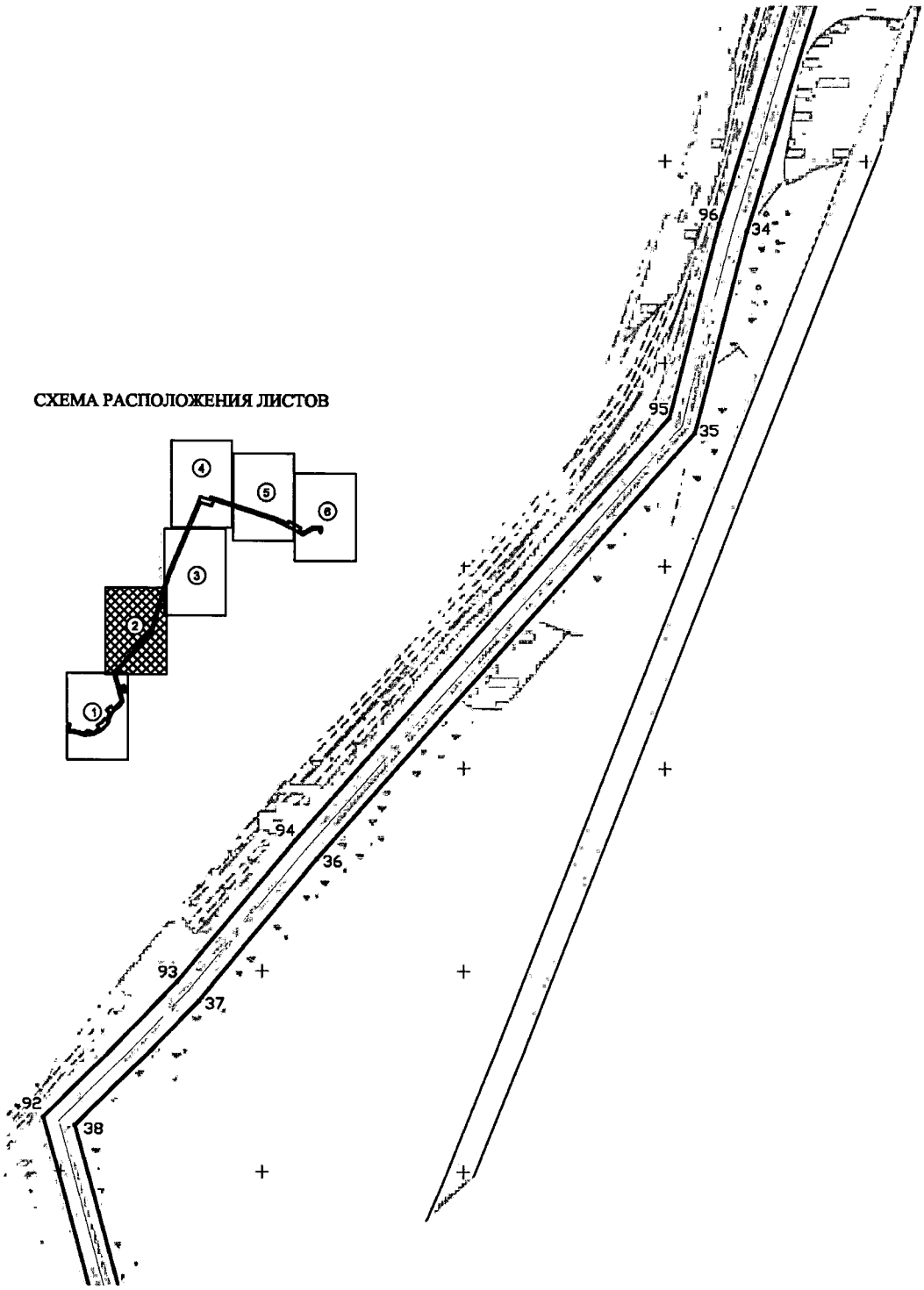

Лист 2 из 6

Основная часть проекта планировки территории для размещения линейного объекта регионального значения Ханты-Мансийского автономного округа – Югры
«Обустройство Холмогорского месторождения. Водовод низконапорный»
Землепользователь ОАО «Газпромнефть - ННГ»
Масштаб 1:5000

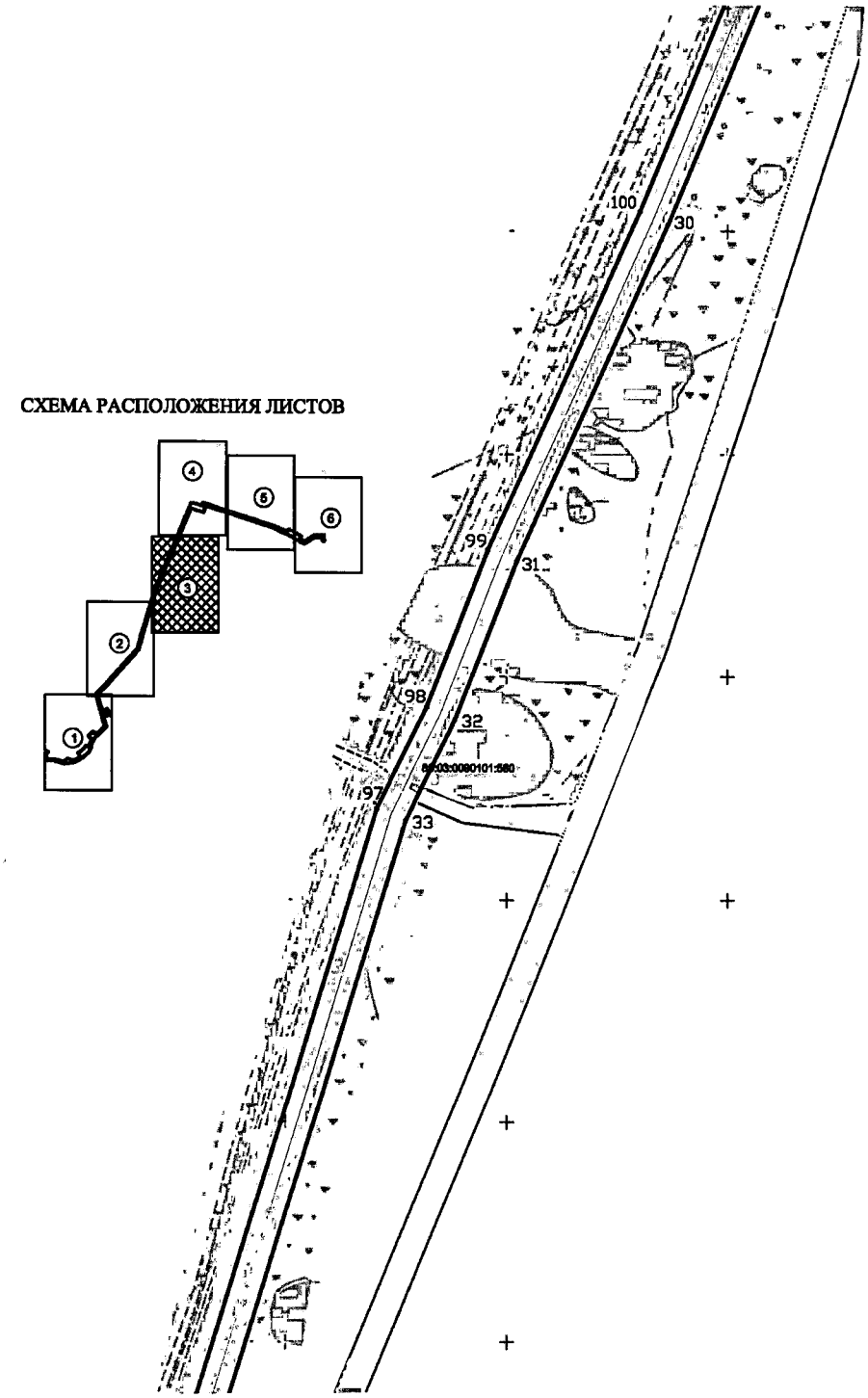

Лист 3 из 6

Основная часть проекта планировки территории для размещения линейного объекта регионального значения Ханты-Мансийского автономного округа – Югры
«Обустройство Холмогорского месторождения. Водовод низконапорный»
Землепользователь ОАО «Газпромнефть - ННГ»
Масштаб 1:5000

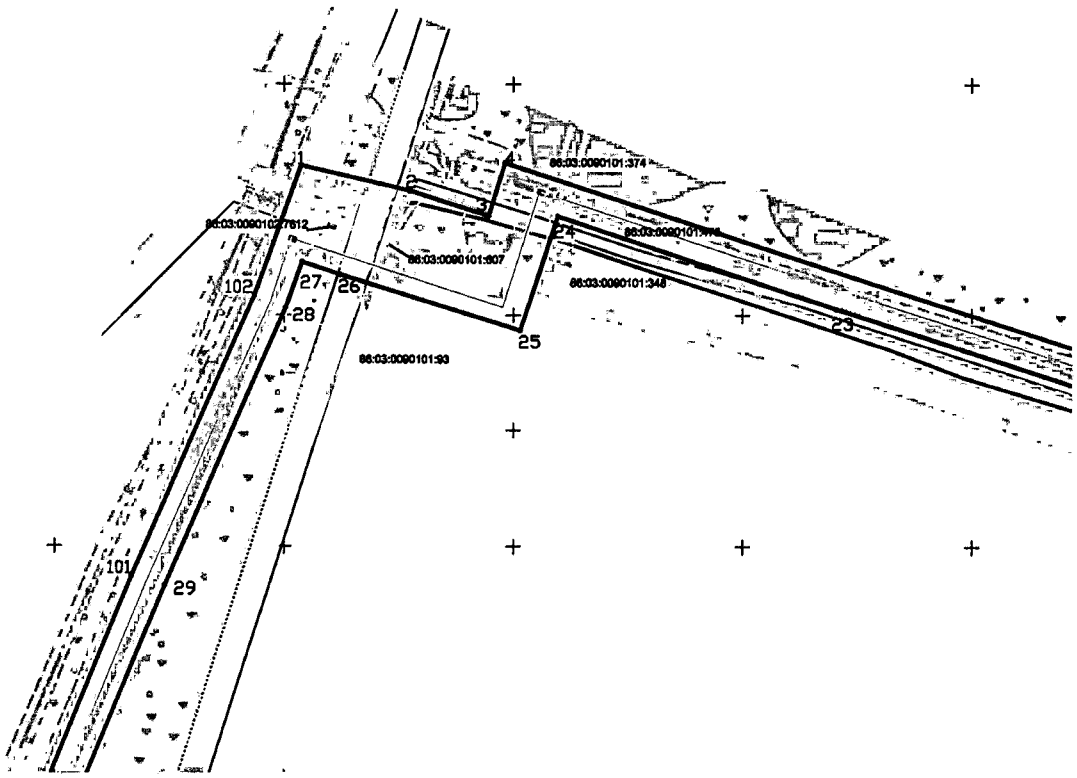

СХЕМА РАСПОЛОЖЕНИЯ ЛИСТОВ

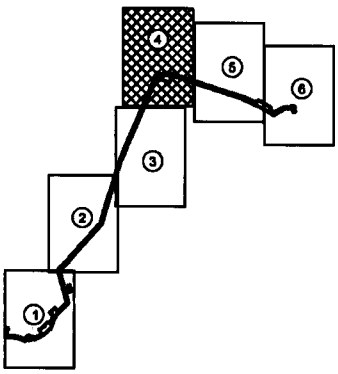

Основная часть проекта планировки территории для размещения линейного объекта регионального значения Ханты-Мансийского автономного округа – Югры
«Обустройство Холмогорского месторождения. Водовод низконапорный»
Землепользователь ОАО «Газпромнефть - ННГ»
Масштаб 1:5000

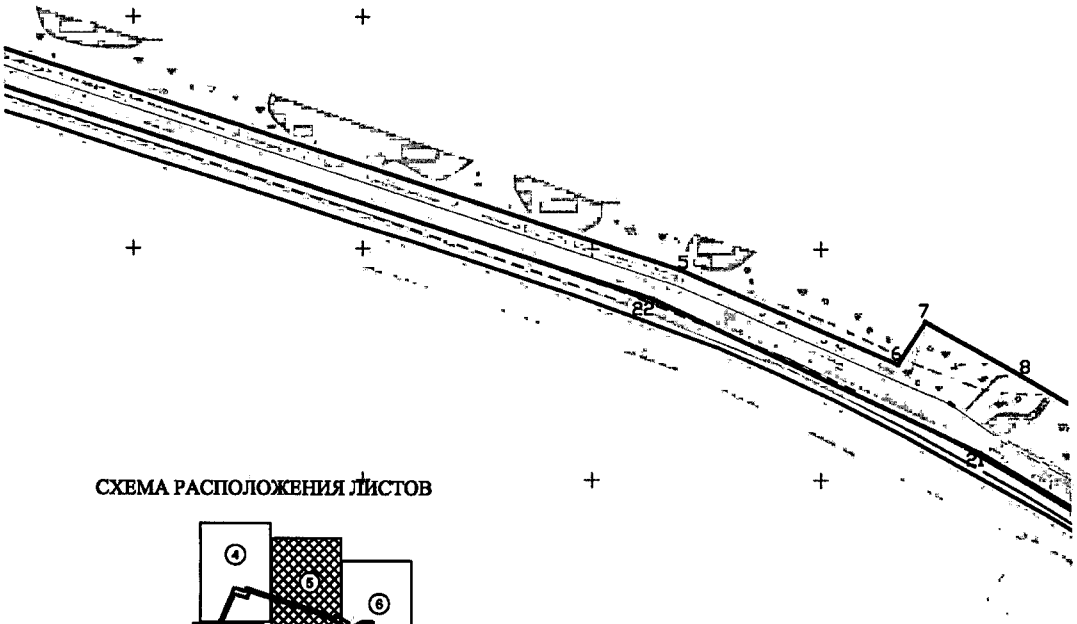

СХЕМА РАСПОЛОЖЕНИЯ ЛИСТОВ

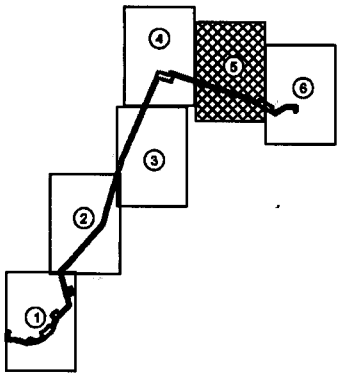

Основная часть проекта планировки территории для размещения линейного объекта регионального значения Ханты-Мансийского автономного округа – Югры «Обустройство Холмогорского месторождения. Водовод низконапорный»
Землепользователь ОАО «Газпромнефть - ННГ»
Масштаб 1:5000

№	X	Y
1	1182529.261	3620414.881
2	1182507.887	3620509.041
3	1182486.074	3620578.425
4	1182531.721	3620592.724
5	1182182.187	3621677.145
6	1182100.841	3621867.317
7	1182137.621	3621891.220
8	1182091.841	3621974.035
9	1182028.649	3622080.915
10	1181992.757	3622060.918
11	1181955.494	3622127.797
12	1182043.692	3622275.312
13	1182046.010	3622427.078
14	1181979.349	3622428.096
15	1181975.856	3622431.698
16	1181955.756	3622412.204
17	1181967.325	3622400.276
18	1182017.586	3622399.509
19	1182015.810	3622283.241
20	1181917.511	3622121.101
21	1182024.229	3621938.857
22	1182157.039	3621653.021
23	1182406.331	3620881.521
24	1182486.023	3620638.714
25	1182387.044	3620606.083
26	1182435.679	3620448.951
27	1182446.556	3620415.644
28	1182407.216	3620401.723
29	1182166.480	3620296.329
30	1181806.765	3620146.267
31	1181503.373	3620008.869
32	1181361.346	3619953.311
33	1181271.228	3619908.646
34	1180530.998	3619681.521
35	1180331.382	3619630.025
36	1179911.104	3619253.967
37	1179770.649	3619137.218
38	1179646.310	3619014.029
39	1179368.365	3619089.889
40	1179379.923	3619136.748
41	1179425.412	3619124.927
42	1179434.466	3619159.770
43	1179337.681	3619184.921
44	1179328.626	3619150.078
45	1179374.116	3619138.257
46	1179362.575	3619091.470
47	1179169.614	3619144.136
48	1179057.430	3619032.989
49	1178999.666	3618968.454
50	1178975.530	3618956.935
51	1178960.926	3618949.516

№	X	Y
52	1178879.671	3618911.804
53	1178839.443	3618906.753
54	1178789.596	3618878.678
55	1178681.429	3618756.870
56	1178631.982	3618655.083
57	1178610.408	3618509.647
58	1178647.030	3618392.545
59	1178655.792	3618339.878
60	1178663.141	3618215.708
61	1178781.499	3618222.709
62	1178800.450	3618236.785
63	1178790.600	3618263.776
64	1178776.307	3618259.026
65	1178768.268	3618249.975
66	1178689.438	3618245.312
67	1178684.104	3618341.768
68	1178674.332	3618399.053
69	1178641.957	3618502.575
70	1178692.010	3618556.944
71	1178662.167	3618652.371
72	1178694.926	3618714.944
73	1178705.227	3618734.618
74	1178714.518	3618745.486
75	1178742.336	3618734.571
76	1178746.680	3618731.342
77	1178776.050	3618715.284
78	1178825.771	3618790.383
79	1178888.685	3618837.140
80	1178856.434	3618880.536
81	1178885.986	3618883.964
82	1178934.596	3618900.336
83	1178975.179	3618917.341
84	1178986.517	3618921.887
85	1178993.737	3618904.766
86	1178997.751	3618899.910
87	1179026.081	3618866.517
88	1179096.119	3618946.657
89	1179051.791	3618979.352
90	1179078.528	3619014.477
91	1179177.837	3619112.706
92	1179654.533	3618982.760
93	1179789.487	3619115.731
94	1179929.379	3619232.746
95	1180346.258	3619604.486
96	1180538.669	3619654.072
97	1181281.620	3619882.546
98	1181372.685	3619927.680
99	1181514.256	3619983.060
100	1181817.871	3620120.559
101	1182174.260	3620267.192
102	1182417.642	3620374.388

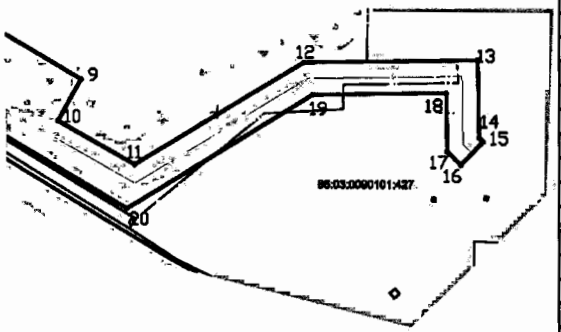

СХЕМА РАСПОЛОЖЕНИЯ ЛИСТОВ

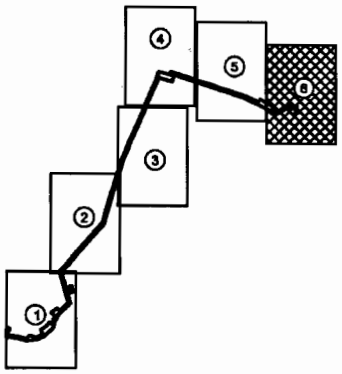

Ханты-Мансийский автономный округ — Югра
Губернатор

Основная часть проекта межевания территории для размещения линейного объекта регионального значения Ханты-Мансийского автономного округа – Югры «Обустройство Холмогорского месторождения. Водовод низконапорный»
Землепользователь ОАО «Газпромнефть - НТГ»
Масштаб 1:5000

Приложение 8
к постановлению Правительства
Ханты-Мансийского
автономного округа – Югры
от 20 ноября 2015 года № 418-п

Экспликация зон планируемого размещения линейных объектов

Номер	Наименование
1	Обустройство Холмогорского месторождения. Водовод низконапорный

Экспликация проектируемых линейных объектов

Номер	Наименование
1	Водовод низконапорный т. вр. УПСВ-1 - КНС - 2, третья нитка

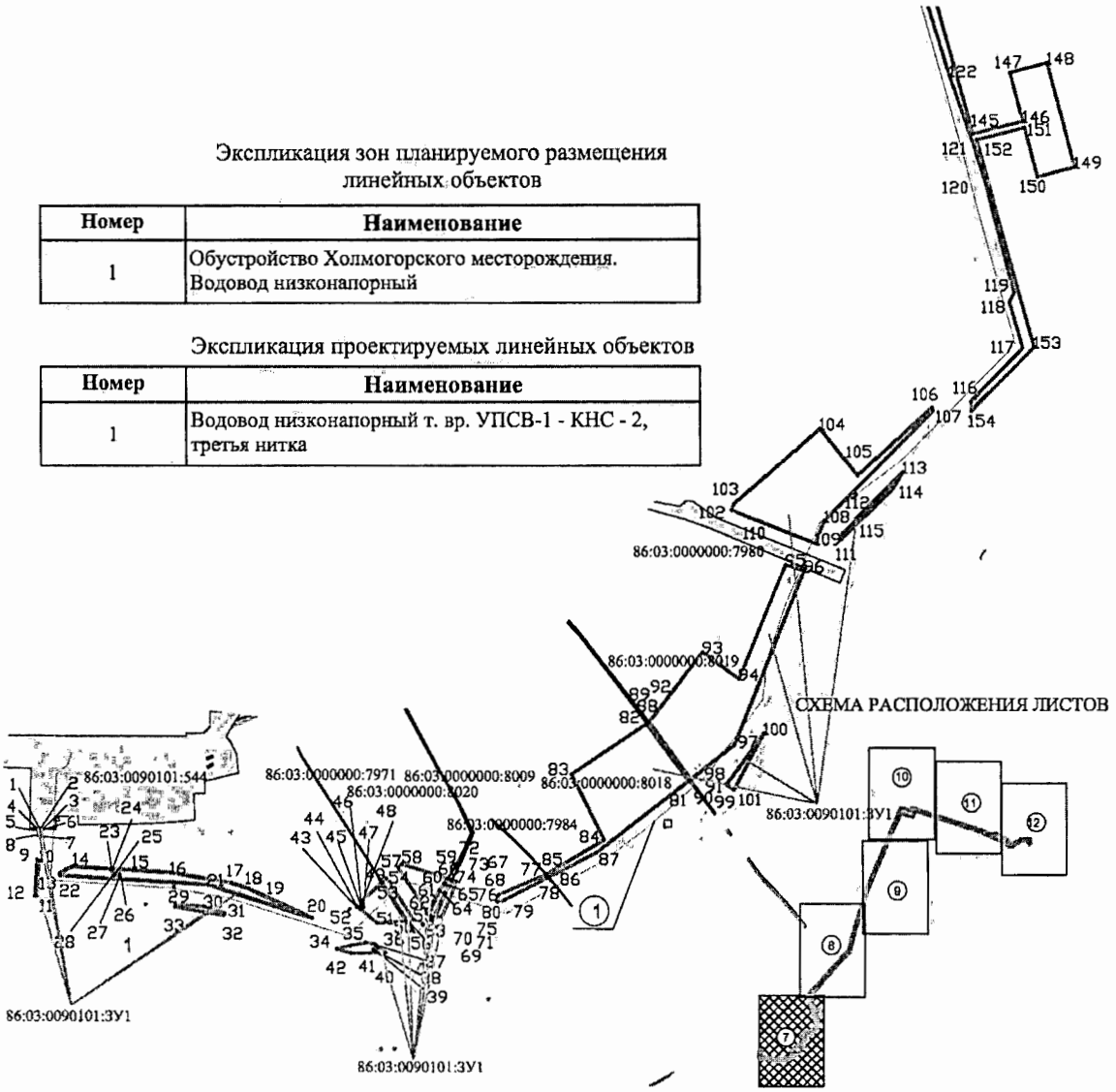

УСЛОВНЫЕ ОБОЗНАЧЕНИЯ

границы земельного участка

земельные участки, согласно сведениям государственного кадастра недвижимости

земельные участки, согласно сведениям государственного лесного реестра

① номер линейного объекта

86:03:0090101:5209 кадастровый номер земельного участка

86:03:0090101:3У1 номер земельного участка

•44 точки поворота границы зоны планируемого размещения линейного объекта

ось проектируемого трубопровода

Основная часть проекта межевания территории для размещения линейного объекта регионального значения Ханты-Мансийского автономного округа – Югры «Обустройство Холмогорского месторождения. Водовод низконапорный»
Землепользователь ОАО «Газпромнефть - ННГ»
Масштаб 1:5000

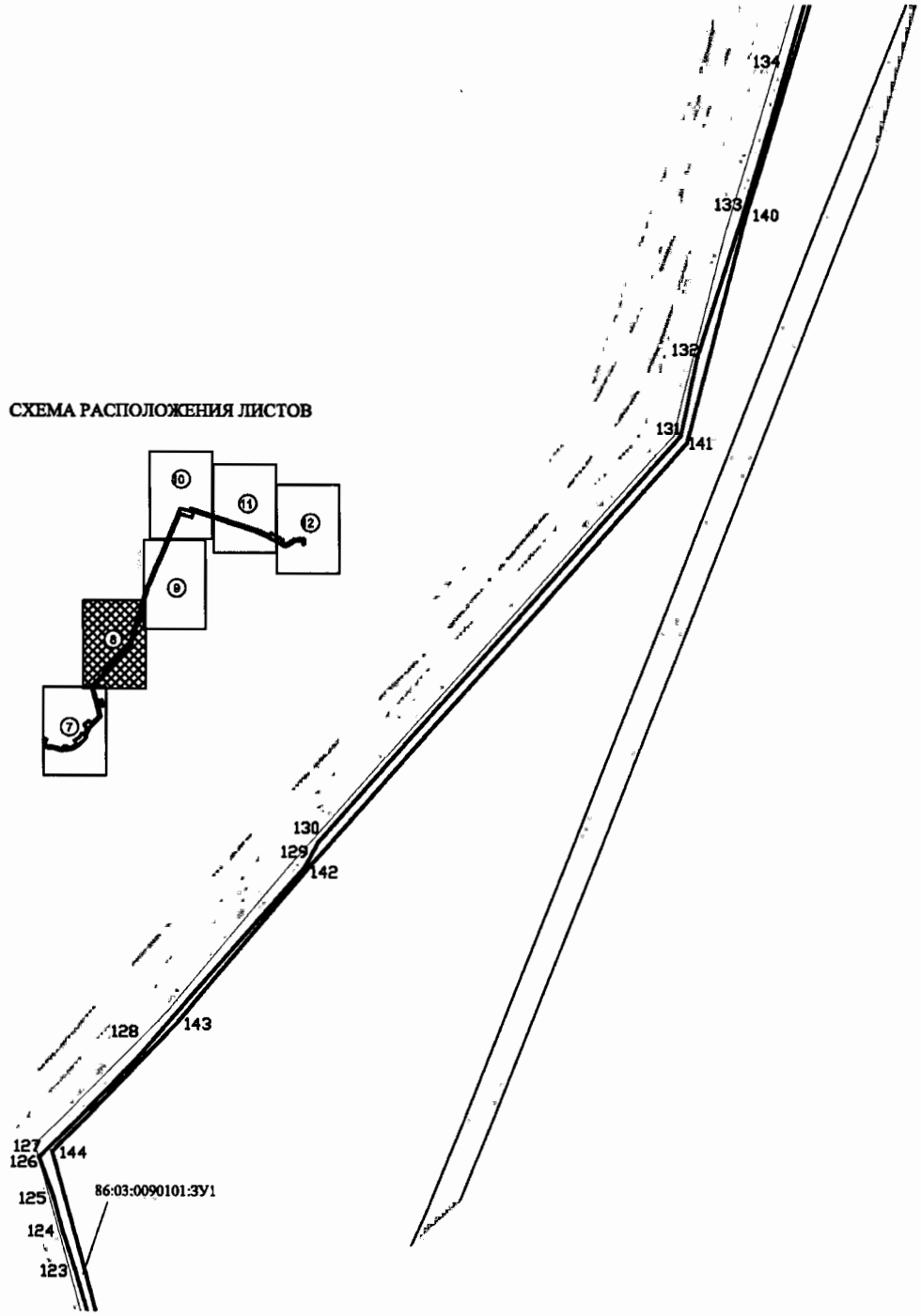

Лист 2 из 12

Основная часть проекта межевания территории для размещения линейного объекта регионального значения Ханты-Мансийского автономного округа – Югры «Обустройство Холмогорского месторождения. Водовод низконапорный»
Землепользователь ОАО «Газпромнефть - ННГ»
Масштаб 1:5000

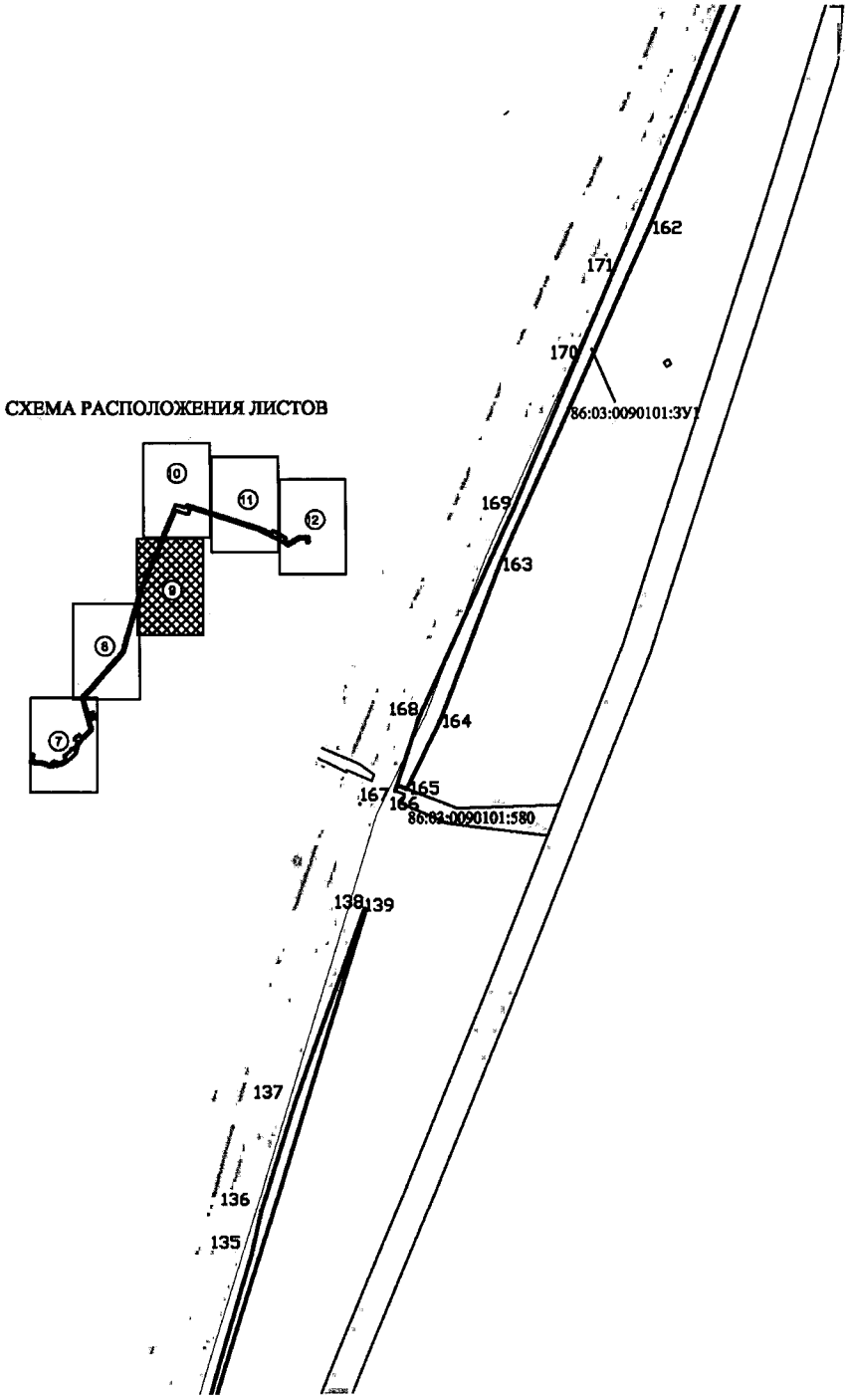

Основная часть проекта межевания территории для размещения линейного объекта регионального значения Ханты-Мансийского автономного округа – Югры «Обустройство Холмогорского месторождения. Водовод низконапорный»
Землепользователь ОАО «Газпромнефть - ННГ»
Масштаб 1:5000

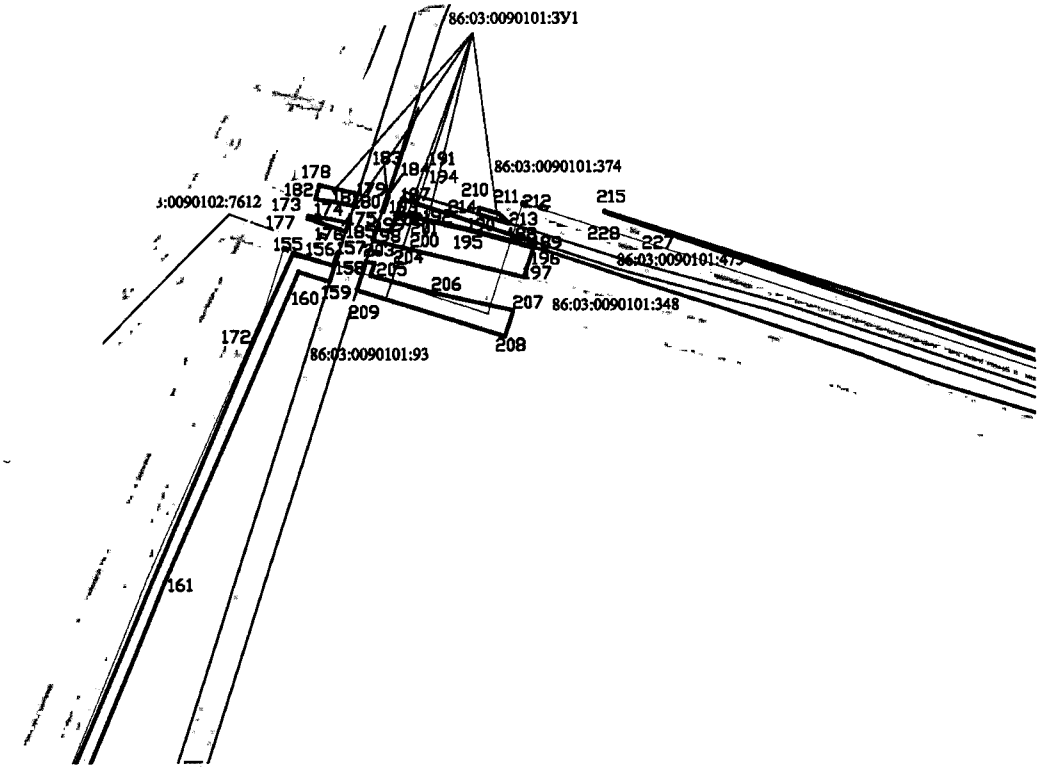

СХЕМА РАСПОЛОЖЕНИЯ ЛИСТОВ

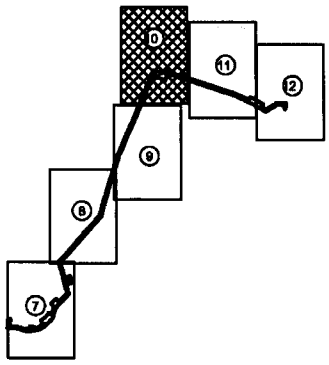

Основная часть проекта межевания территории для размещения линейного объекта регионального значения Ханты-Мансийского автономного округа – Югры «Обустройство Холмогорского месторождения. Водовод низконапорный»
Землепользователь ОАО «Газпромнефть - ННГ»
Масштаб 1:5000

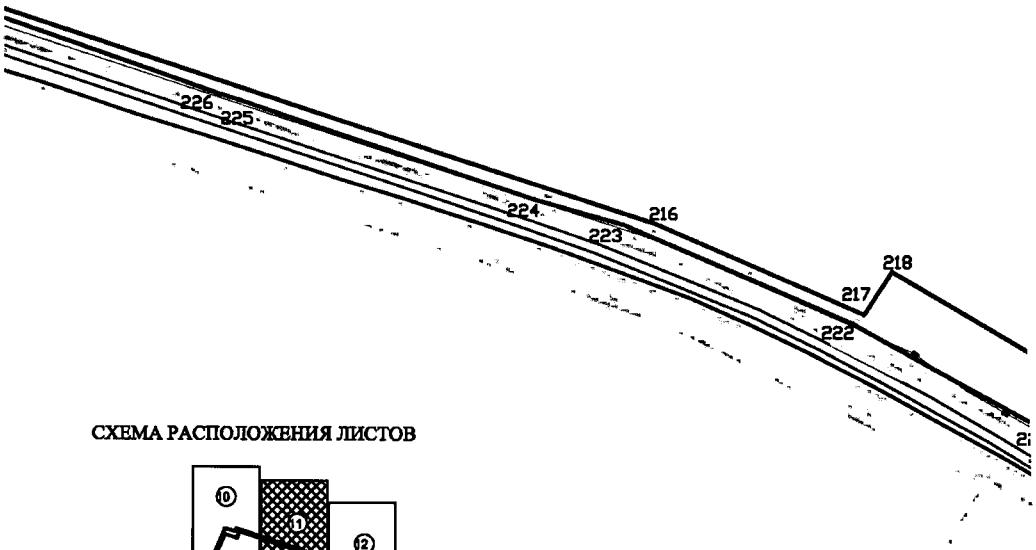

СХЕМА РАСПОЛОЖЕНИЯ ЛИСТОВ

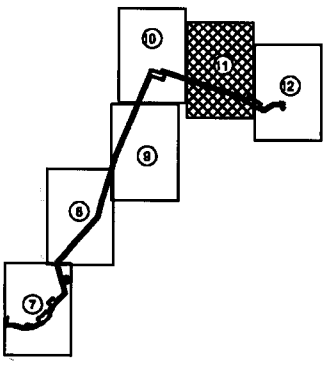

Лист 5 из 12

Основная часть проекта межевания территории для размещения линейного объекта регионального значения Ханты-Мансийского автономного округа – Югры «Обустройство Холмогорского месторождения. Водовод низконапорный»
Землепользователь ОАО «Газпромнефть - ННГ»
Масштаб 1:5000

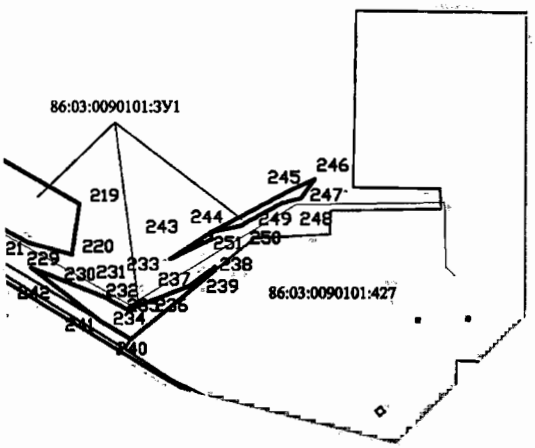

СХЕМА РАСПОЛОЖЕНИЯ ЛИСТОВ

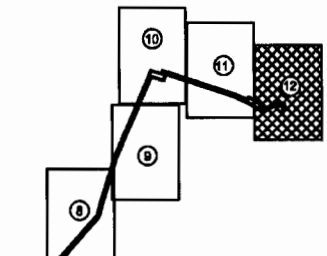

Основная часть проекта межевания территории для размещения линейного объекта регионального значения Ханты-Мансийского автономного округа – Югры «Обустройство Холмогорского месторождения. Водовод низконапорный»
Землепользователь ОАО «Газпромнефть - ННГ»
Масштаб 1:5000

№	X	Y
1	1178724.446	3618219.310
2	1178724.396	3618221.550
3	1178723.136	3618221.480
4	1178723.026	3618219.200
5	1178721.996	3618219.150
6	1178722.096	3618221.420
7	1178717.126	3618221.130
8	1178718.446	3618218.950
9	1178695.876	3618217.630
10	1178694.566	3618219.800
11	1178662.256	3618217.900
12	1178662.376	3618215.550
13	1178683.056	3618238.850
14	1178689.166	3618250.290
15	1178687.156	3618288.870
16	1178684.106	3618341.770
17	1178674.336	3618399.050
18	1178669.406	3618414.810
19	1178667.506	3618418.360
20	1178642.596	3618473.670
21	1178672.926	3618376.810
22	1178681.046	3618239.040
23	1178686.446	3618287.050
24	1178687.096	3618288.960
25	1178682.456	3618290.540
26	1178682.146	3618295.110
27	1178680.146	3618294.970
28	1178680.556	3618288.980
29	1178654.676	3618346.530
30	1178653.106	3618373.190
31	1178647.026	3618392.610
32	1178644.966	3618392.020
33	1178652.626	3618346.210
34	1178614.586	3618496.270
35	1178620.256	3618523.360
36	1178618.996	3618531.370
37	1178617.606	3618533.230
38	1178613.766	3618530.420
39	1178612.586	3618532.030
40	1178616.396	3618534.830
41	1178610.886	3618542.020
42	1178610.406	3618509.650
43	1178652.596	3618514.780
44	1178653.056	3618515.130
45	1178653.746	3618519.200
46	1178651.786	3618519.710
47	1178652.286	3618521.650
48	1178658.096	3618520.160
49	1178674.706	3618538.110
50	1178640.396	3618560.480

№	X	Y
51	1178638.026	3618533.930
52	1178651.266	3618517.770
53	1178675.366	3618538.870
54	1178679.036	3618542.830
55	1178641.076	3618567.970
56	1178640.506	3618561.640
57	1178688.836	3618553.480
58	1178692.006	3618556.940
59	1178678.856	3618599.110
60	1178674.286	3618596.330
61	1178668.156	3618591.600
62	1178646.716	3618581.300
63	1178645.746	3618581.930
64	1178667.636	3618592.470
65	1178673.706	3618597.150
66	1178678.536	3618600.100
67	1178677.586	3618603.110
68	1178665.696	3618596.860
69	1178642.996	3618586.150
70	1178642.596	3618584.010
71	1178643.226	3618587.380
72	1178665.256	3618597.760
73	1178677.286	3618604.090
74	1178676.106	3618607.820
75	1178644.526	3618594.570
76	1178663.876	3618646.950
77	1178682.386	3618690.910
78	1178679.756	3618693.220
79	1178659.376	3618652.800
80	1178657.406	3618645.710
81	1178769.926	3618824.610
82	1178822.526	3618785.180
83	1178776.046	3618715.280
84	1178714.516	3618745.480
85	1178682.856	3618691.840
86	1178680.226	3618694.150
87	1178702.626	3618738.560
88	1178823.076	3618786.010
89	1178823.636	3618786.830
90	1178764.476	3618830.040
91	1178764.436	3618829.970
92	1178824.166	3618787.710
93	1178888.696	3618837.140
94	1178863.766	3618871.210
95	1178969.396	3618914.670
96	1178963.656	3618931.810
97	1178803.136	3618867.080
98	1178771.326	3618826.380
99	1178766.156	3618859.600
100	1178813.626	3618894.290

№	X	Y
101	1178761.406	3618866.660
102	1179020.286	3618864.460
103	1179026.086	3618866.520
104	1179096.116	3618946.660
105	1179052.866	3618981.580
106	1179115.436	3619050.940
107	1179112.736	3619051.640
108	1179010.086	3618950.530
109	1178989.356	3618942.160
110	1179013.806	3618880.730
111	1178993.106	3618964.990
112	1178998.906	3618967.590
113	1179055.836	3619023.510
114	1179041.196	3619014.860
115	1178992.726	3618966.070
116	1179120.606	3619087.130
117	1179169.976	3619135.620
118	1179213.066	3619123.510
119	1179221.976	3619127.820
120	1179322.536	3619101.930
121	1179356.356	3619091.070
122	1179422.796	3619068.260
123	1179527.796	3619037.200
124	1179566.736	3619024.790
125	1179598.906	3619016.310
126	1179638.416	3619002.170
127	1179639.066	3619003.530
128	1179736.166	3619098.140
129	1179921.436	3619259.860
130	1179944.536	3619272.180
131	1180338.366	3619624.030
132	1180414.226	3619640.230
133	1180552.986	3619685.480
134	1180689.556	3619726.480
135	1180880.126	3619782.070
136	1180920.256	3619790.860
137	1181016.056	3619821.030
138	1181192.326	3619884.440
139	1181191.946	3619885.860
140	1180551.876	3619688.410
141	1180331.386	3619630.020
142	1179919.016	3619262.040
143	1179770.646	3619137.220
144	1179643.766	3619015.030
145	1179368.366	3619089.890
146	1179379.926	3619136.750
147	1179425.416	3619124.930
148	1179434.466	3619159.770
149	1179337.676	3619184.920
150	1179328.626	3619150.080

Основная часть проекта межевания территории для размещения линейного объекта регионального значения Ханты-Мансийского автономного округа – Югры «Обустройство Холмогорского месторождения. Водовод низконапорный»
Землепользователь ОАО «Газпромнефть - НТГ»
Масштаб 1:5000

№	X	Y
151	1179374.116	3619138.260
152	1179362.836	3619093.440
153	1179170.906	3619146.200
154	1179112.346	3619087.400
155	1182461.166	3620413.910
156	1182451.116	3620450.420
157	1182462.926	3620454.770
158	1182462.616	3620455.700
159	1182436.276	3620447.120
160	1182445.266	3620419.070
161	1182166.476	3620296.330
162	1181806.766	3620146.270
163	1181503.376	3620008.870
164	1181361.346	3619953.310
165	1181300.526	3619923.240
166	1181303.726	3619914.750
167	1181298.686	3619912.720
168	1181364.716	3619934.360
169	1181550.656	3620020.530
170	1181684.626	3620077.940
171	1181762.476	3620111.700
172	1182380.916	3620376.780
173	1182495.966	3620428.330
174	1182493.146	3620448.410
175	1182489.636	3620464.550
176	1182481.656	3620461.920
177	1182493.886	3620427.480
178	1182523.916	3620438.420
179	1182516.036	3620473.190
180	1182504.936	3620469.550
181	1182508.886	3620451.250
182	1182511.236	3620434.680
183	1182514.566	3620500.070
184	1182514.186	3620501.250
185	1182499.116	3620496.370
186	1182499.396	3620495.110
187	1182511.226	3620513.600
188	1182471.396	3620633.900
189	1182467.396	3620632.580
190	1182483.766	3620573.410
191	1182497.476	3620514.770
192	1182497.076	3620508.380
193	1182496.056	3620508.010
194	1182496.466	3620514.670
195	1182482.796	3620573.180
196	1182466.436	3620632.260
197	1182440.136	3620623.590
198	1182473.556	3620486.660
199	1182484.066	3620490.110
200	1182481.356	3620502.570

№	X	Y
201	1182486.116	3620504.330
202	1182488.746	3620505.300
203	1182454.546	3620480.450
204	1182452.696	3620488.050
205	1182441.826	3620484.200
206	1182426.546	3620539.710
207	1182410.256	3620613.740
208	1182387.046	3620606.080
209	1182428.536	3620471.940
210	1182502.686	3620583.610
211	1182497.996	3620599.840
212	1182497.666	3620600.980
213	1182488.646	3620611.040
214	1182497.476	3620581.990
215	1182499.456	3620697.110
216	1182182.186	3621677.150
217	1182100.836	3621867.320
218	1182139.086	3621892.400
219	1182030.356	3622082.430
220	1181984.596	3622075.570
221	1181995.066	3622036.380
222	1182093.116	3621856.380
223	1182181.056	3621648.780
224	1182203.786	3621567.690
225	1182292.256	3621301.400
226	1182298.256	3621281.800
227	1182479.866	3620751.750
228	1182498.646	3620696.910
229	1181972.496	3622038.790
230	1181947.016	3622103.780
231	1181943.226	3622110.940
232	1181938.876	3622119.170
233	1181938.876	3622119.160
234	1181938.876	3622119.150
235	1181935.226	3622126.070
236	1181935.536	3622127.230
237	1181956.326	3622181.340
238	1181973.386	3622204.910
239	1181970.576	3622205.200
240	1181908.766	3622128.820
241	1181925.036	3622101.390
242	1181955.576	3622061.320
243	1181980.636	3622164.590
244	1182004.826	3622201.560
245	1182043.696	3622275.310
246	1182052.656	3622295.450
247	1182035.506	3622283.010
248	1182031.426	3622266.190
249	1182013.166	3622232.500
250	1182011.086	3622229.620
251	1181998.656	3622202.210

Основная часть проекта межевания территории для размещения линейного объекта регионального значения Ханты-Мансийского автономного округа – Югры «Обустройство Холмогорского месторождения. Водовод низконапорный»
Землепользователь ОАО «Газпромнефть - ННГ»
Масштаб 1:5000

Экспликация зон планируемого размещения линейных объектов

Номер	Наименование
1	Обустройство Холмогорского месторождения. Водовод низконапорный

Экспликация проектируемых линейных объектов

Номер	Наименование
1	Водовод низконапорный т. вр. УПСВ-1 - КНС - 2, третья нитка

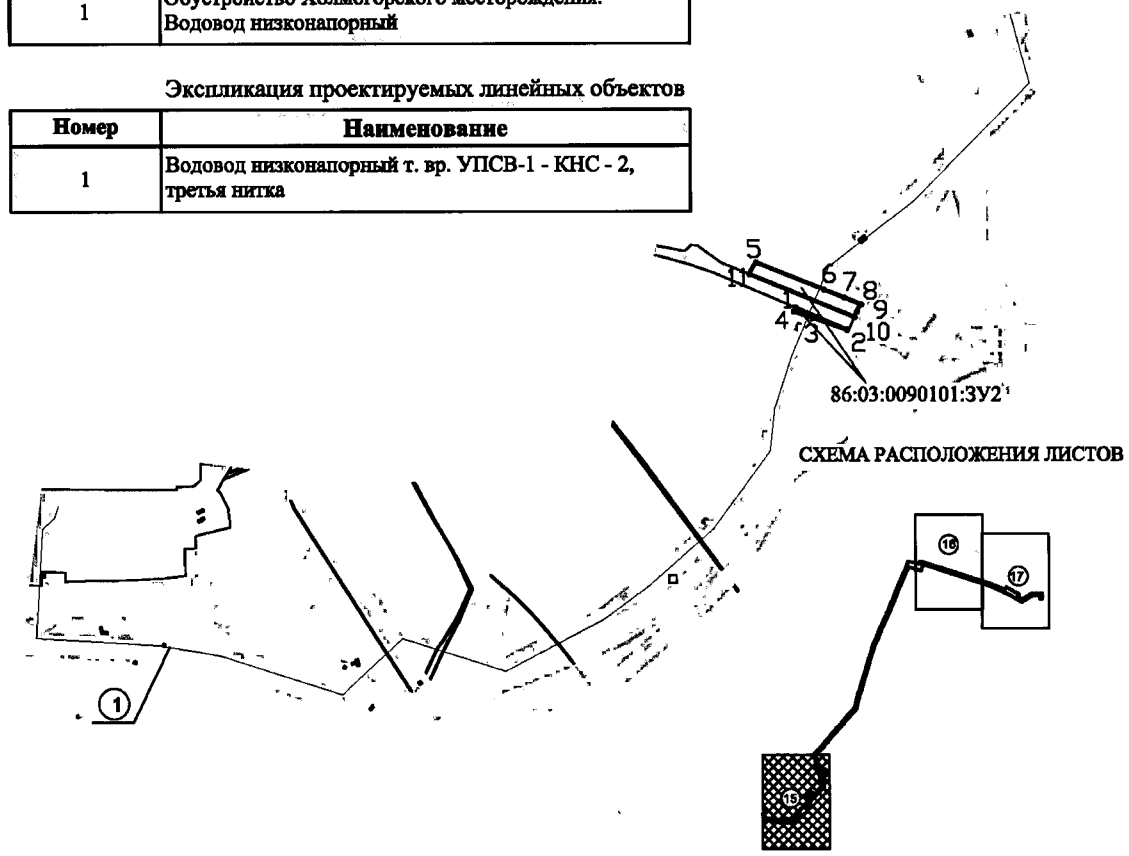

УСЛОВНЫЕ ОБОЗНАЧЕНИЯ

границы земельного участка

земельные участки, согласно сведениям государственного кадастра недвижимости

земельные участки, согласно сведениям государственного лесного реестра

① номер линейного объекта

86:03:0090101:5209 кадастровый номер земельного участка

86:03:0090101:3У2 номер земельного участка

•44 точки поворота границы зоны планируемо размещения линейного объекта

ось проектируемого трубопровода

Основная часть проекта межевания территории для размещения линейного объекта регионального значения Ханты-Мансийского автономного округа – Югры «Обустройство Холмогорского месторождения. Водовод низконапорный»
Землепользователь ОАО «Газпромнефть - ННГ»
Масштаб 1:5000

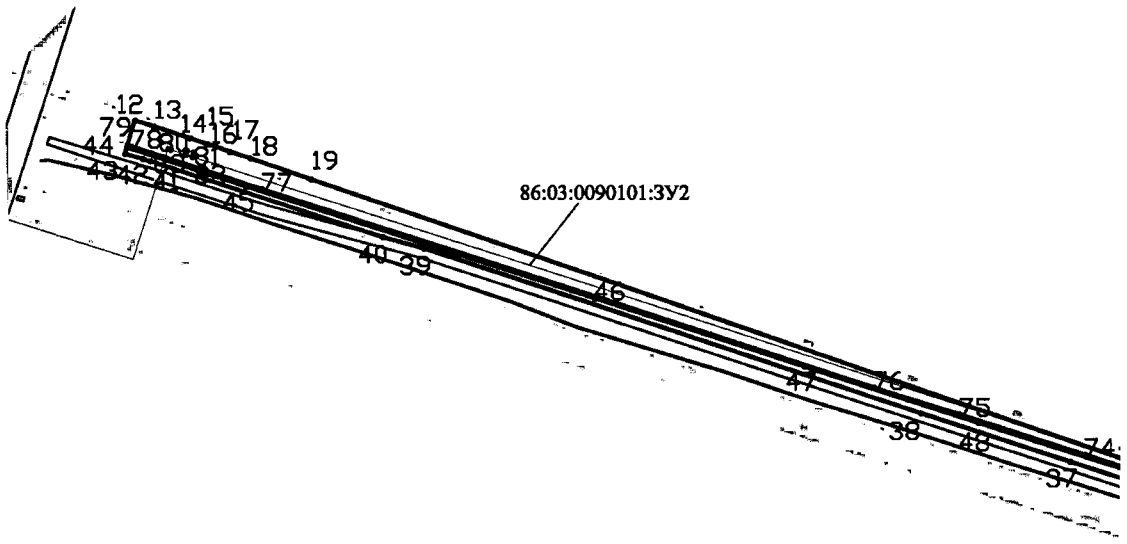

СХЕМА РАСПОЛОЖЕНИЯ ЛИСТОВ

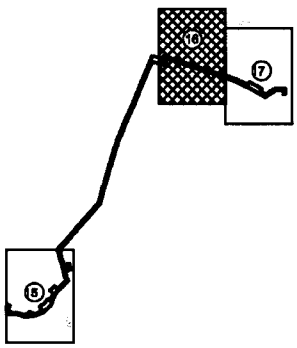

Основная часть проекта межевания территории для размещения линейного объекта регионального значения Ханты-Мансийского автономного округа – Югры «Обустройство Холмогорского месторождения. Водовод низконапорный»
Землепользователь ОАО «Газпромнефть - ННГ»
Масштаб 1:5000

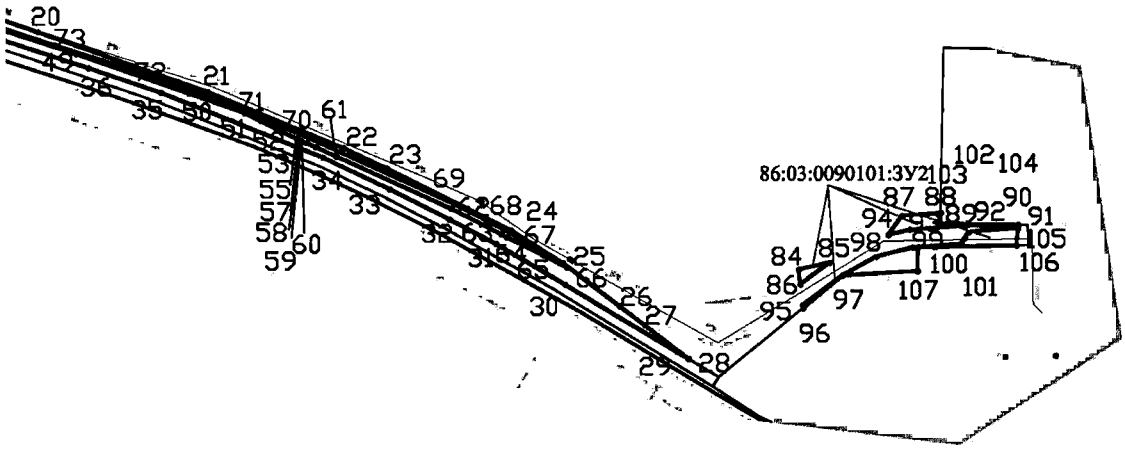

СХЕМА РАСПОЛОЖЕНИЯ ЛИСТОВ

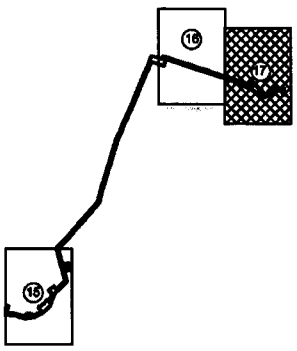

Основная часть проекта межевания территории для размещения линейного объекта регионального значения Ханты-Мансийского автономного округа – Югры «Обустройство Холмогорского месторождения. Водовод низконапорный»
Землепользователь ОАО «Газпромнефть - ННГ»
Масштаб 1:5000

№	X	Y
1	1178973.106	3618916.310
2	1178953.186	3618963.130
3	1178963.666	3618931.810
4	1178969.396	3618914.680
5	1179013.796	3618880.750
6	1178989.348	3618942.160
7	1178981.876	3618960.930
8	1178975.916	3618975.880
9	1178969.386	3618971.990
10	1178964.436	3618970.010
11	1179003.356	3618874.650
12	1182532.466	3620592.890
13	1182527.386	3620609.460
14	1182516.806	3620642.250
15	1182511.076	3620658.510
16	1182509.286	3620665.220
17	1182504.766	3620678.140
18	1182498.646	3620696.910
19	1182479.866	3620751.750
20	1182218.856	3621513.490
21	1182165.396	3621665.800
22	1182114.116	3621789.660
23	1182095.606	3621828.780
24	1182040.026	3621940.700
25	1182010.566	3621988.080
26	1181972.506	3622038.770
27	1181955.576	3622061.320
28	1181925.076	3622101.320
29	1181931.336	3622090.760
30	1181991.856	3621989.440
31	1182027.826	3621927.380
32	1182049.506	3621885.630
33	1182077.026	3621831.110
34	1182105.476	3621771.020
35	1182164.406	3621624.330
36	1182186.636	3621559.100
37	1182226.116	3621437.830
38	1182269.876	3621303.050
39	1182417.236	3620853.870
40	1182427.486	3620816.660
41	1182496.206	3620606.030
42	1182497.996	3620599.840
43	1182502.696	3620583.610
44	1182508.466	3620585.380
45	1182473.296	3620692.980
46	1182372.336	3621007.950
47	1182311.426	3621197.760
48	1182261.126	3621355.050
49	1182199.486	3621547.340
50	1182163.526	3621649.750
51	1182145.906	3621699.760
52	1182138.476	3621714.820
53	1182122.666	3621746.830
54	1182121.756	3621748.870

№	X	Y
55	1182120.996	3621750.590
56	1182120.836	3621750.980
57	1182118.756	3621755.940
58	1182115.186	3621763.770
59	1182115.046	3621764.090
60	1182114.756	3621764.770
61	1182106.586	3621782.770
62	1182059.326	3621886.900
63	1182036.676	3621931.620
64	1182033.556	3621937.000
65	1182018.186	3621969.450
66	1182006.586	3621991.550
67	1182029.676	3621953.680
68	1182041.066	3621934.020
69	1182063.836	3621889.080
70	1182123.356	3621757.950
71	1182150.066	3621695.150
72	1182173.686	3621633.470
73	1182207.286	3621528.300
74	1182232.376	3621451.190
75	1182268.606	3621338.330
76	1182292.606	3621260.980
77	1182470.976	3620707.220
78	1182509.546	3620589.230
79	1182510.646	3620586.060
80	1182505.736	3620638.980
81	1182503.976	3620645.550
82	1182500.016	3620644.690
83	1182501.756	3620638.080
84	1182004.826	3622201.560
85	1182011.076	3622229.610
86	1181991.766	3622202.960
87	1182052.656	3622295.450
88	1182055.496	3622330.560
89	1182045.556	3622330.360
90	1182044.646	3622400.880
91	1182042.216	3622400.610
92	1182044.006	3622353.940
93	1182040.256	3622302.650
94	1182035.506	3622283.020
95	1181973.396	3622204.920
96	1181970.586	3622205.210
97	1181999.586	3622241.060
98	1182016.366	3622271.990
99	1182024.396	3622305.130
100	1182024.556	3622310.030
101	1182027.646	3622349.300
102	1182032.856	3622352.190
103	1182038.006	3622355.870
104	1182038.646	3622363.620
105	1182041.626	3622400.550
106	1182026.136	3622398.890
107	1182003.366	3622309.400

Ханты-Мансийский округ — Югра
Губернатор

Приложение 9
к постановлению Правительства
Ханты-Мансийского
автономного округа – Югры
от 20 ноября 2015 года № 418-п

Положение о размещении линейного объекта регионального значения Ханты-Мансийского автономного округа – Югры «Обустройство Холмогорского месторождения. Водовод низконапорный»

I. Размещение объекта

В административном отношении линейный объект регионального значения Ханты-Мансийского автономного округа – Югры «Обустройство Холмогорского месторождения. Водовод низконапорный» (далее – проектируемый объект) расположен на межселенной территории в границах Холмогорского нефтяного месторождения Сургутского района Ханты-Мансийского автономного округа – Югры.

II. Функциональное зонирование территории

Проектируемый объект располагается на землях лесного фонда, находящихся в ведении территориального отдела – Сургутского лесничества (Когалымского участкового лесничества, Когалымского урочища).

III. Решение по планировочной организации земельных участков для размещения проектируемого объекта

Расчет полосы отвода земельных участков для выполнения работ по строительству проектируемого объекта производится с учетом действующих норм отвода земель.

Площади земельных участков, необходимые для строительства и эксплуатации проектируемого объекта

Таблица 1.

Наименование объекта	Площадь вновь испрашиваемых земельных участков, га	Площадь по земельным участкам, арендованным ранее, га	Зона застройки, га

Обустройство Холмогорского месторождения. Водовод низконапорный	13,1715	12,8546	26,0261

Площади испрашиваемых земельных участков
под проектируемый объект

Таблица 2.

№ земельного участка	Площадь земельного участка, га	Категория земель
86:03:0090101:ЗУ1	9,9010	Земли лесного фонда
86:03:0090101:ЗУ2	3,2705	Земли запаса

Координаты границ земельных участков, необходимых для размещения проектируемого объекта в графических материалах определены в местной системе координат Ханты-Мансийского автономного округа – Югры МСК-86.

IV. Особо охраняемые природные территории и зоны с особыми условиями использования территории

Проектируемый объект расположен параллельно существующему техническому коридору коммуникаций. Строительство будет носить локальный характер и затрагивать территорию, которая уже подвергалась мощному длительному техногенному воздействию.

Проектируемый объект не пересекает водоохранную зону и прибрежную полосу водных объектов.

В границах участка работ отсутствуют объекты историко-культурного наследия, особо охраняемые природные территории федерального, регионального и местного значения.

Проектируемый объект не попадает в границы территорий традиционного природопользования коренных малочисленных народов Севера регионального значения.

Ханты-Мансийский автономный округ – Югра
Губернатор

Приложение 10
к постановлению Правительства
Ханты-Мансийского
автономного округа – Югры
от 20 ноября 2015 года № 418-п

Основная часть проекта планировки территории для размещения линейного объекта регионального значения Ханты-Мансийского автономного округа – Югры «Обустройство Горшковской площади Приобского месторождения»

ЧЕРТЁЖ ПЛАНИРОВКИ ТЕРРИТОРИИ
м 1:5000

УСЛОВНЫЕ ОБОЗНАЧЕНИЯ:

- границы объекта проектные
- границы ранее отведённых земельных участков
- границы земельных участков, предназначенных для размещения объектов капитального строительства регионального значения (в краткосрочную аренду)
- границы земельных участков, предназначенных для размещения объектов капитального строительства регионального значения (в долгосрочную аренду)
- акватории
- прибрежная защитная полоса
- водоохранная зона
- охранная зона проектируемого объекта
- :ЗУ1(1) - условный номер образуемого земельного участка
- (1) - наименование объектов в соответствии с экспликацией
- нефтесборные сети
- водовод
- автомобильная дорога
- ВЛ 6кВ
- ВЛ 35кВ
- 86/09/010/2013-08/00274 - номер участка в лесном реестре

ЭКСПЛИКАЦИЯ ЗАПРОЕКТИРОВАННЫХ СООРУЖЕНИЙ

1 - Куст скважин 67 (НС, ВВ)

2 - К-67 - т.1 (ВЛ, а.д., ВВ, НС)

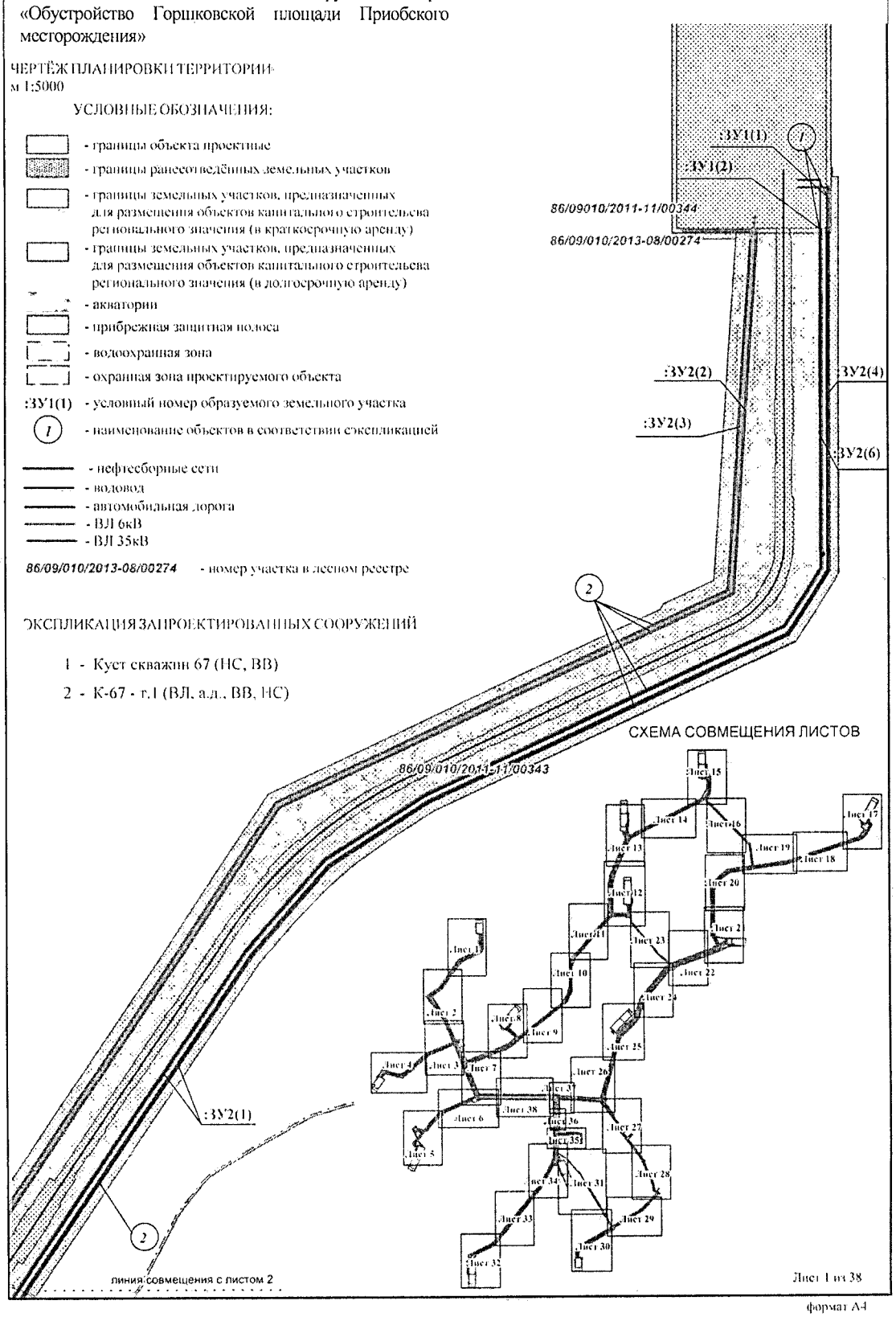

формат А4

Основная часть проекта планировки территории для размещения линейного объекта регионального значения Ханты-Мансийского автономного округа – Югры «Обустройство Горшковской площади Приобского месторождения»

ЧЕРТЁЖ ПЛАНИРОВКИ ТЕРРИТОРИИ
м 1:5000

ЭКСПЛИКАЦИЯ ЗАПРОЕКТИРОВАННЫХ СООРУЖЕНИЙ

2 - К-67 - т.1 (ВЛ, а.д., ВВ, НС)

3 - т.1 - т.2 (а.д., ВВ, НС)

4 - т.1 - т.2 (ВЛ-6(110)кВ)

5 - т.2 - т.3 (ВЛ-6(110)кВ, а.д., ВВ, НС), в том числес УЗА 25 (С101), УЗА 13 (С114), с ВЛ-6(110)кВ на К-38

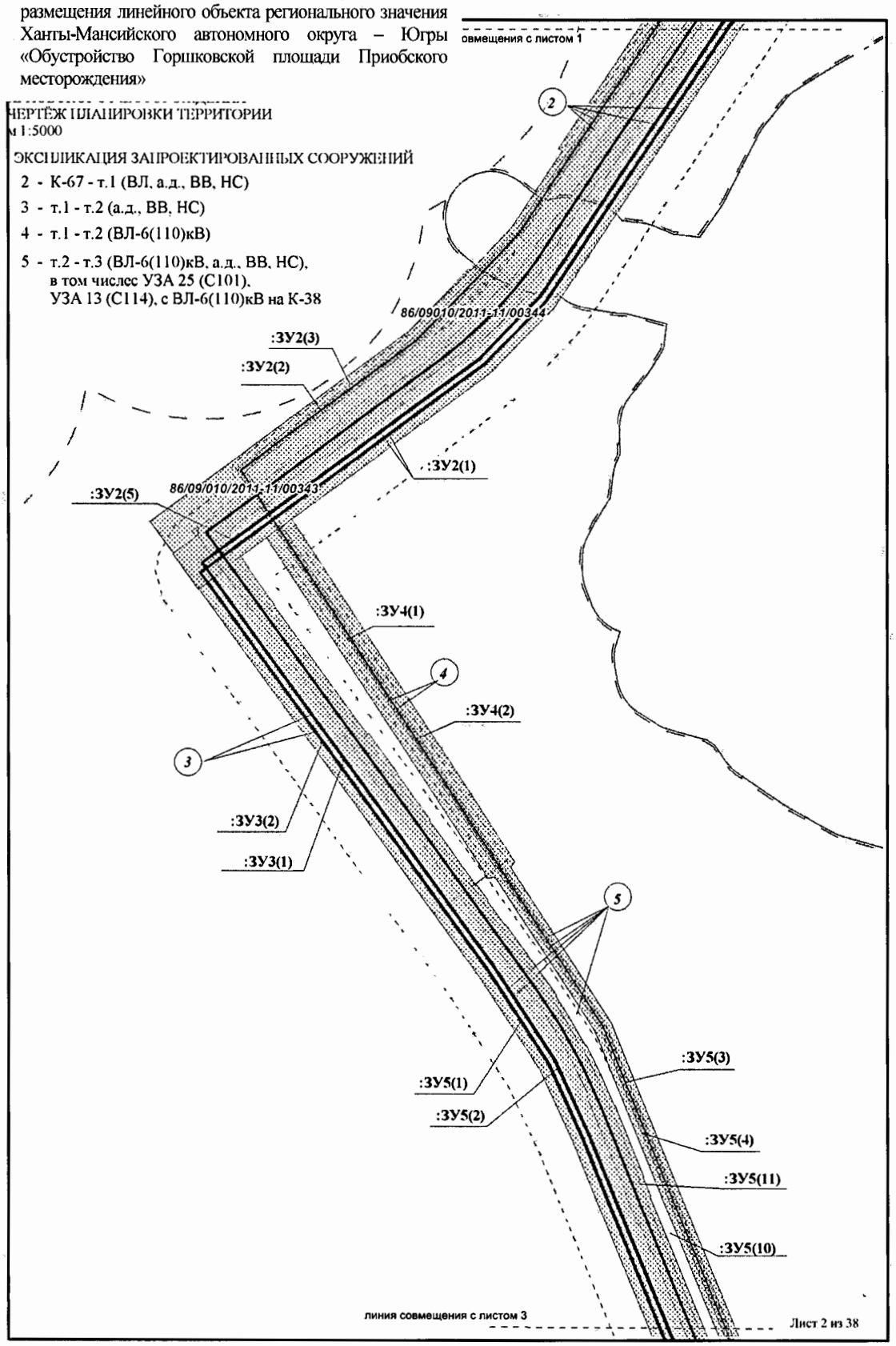

формат А4

Основная часть проекта планировки территории для размещения линейного объекта регионального значения Ханты-Мансийского автономного округа – Югры «Обустройство Горшковской площади Приобского месторождения»

ЧЕРТЁЖ ПЛАНИРОВКИ ТЕРРИТОРИИ
м 1:5000

ЭКСПЛИКАЦИЯ ЗАПРОЕКТИРОВАННЫХ СООРУЖЕНИЙ

5 - т.2 - т.3 (ВЛ-6(110)кВ, а.д., ВВ, НС), в том числе с УЗА 25 (С101), УЗА 13 (С114), с ВЛ-6(110)кВ на К-38

6 - т.3 - ПС 35/6 кВ "К-41" (ВЛ-6(110)кВ)

7 - ПС 35/6 кВ "К-41", в том числе с подъездом к ПС "К-41", с ВЛ-6(110)кВ на К-67, с ВЛ-6(110)кВ на К-38, с ВЛ-6(110)кВ на К-41, с ВЛ-35(110)кВ ПС "Куст Т99"-ПС"К-41"

9 - К-38 - т.3 (ВЛ-6(110)кВ, а.д., ВВ, НС)

10 - ПС 35/6 кВ "К-41" - т.4 (ВЛ-35(110)кВ)

11 - т.3 - т.4 (а.д., ВВ, НС)

12 - т.4 - т.5 (а.д., ВВ, НС, ВЛ-35(110)кВ)

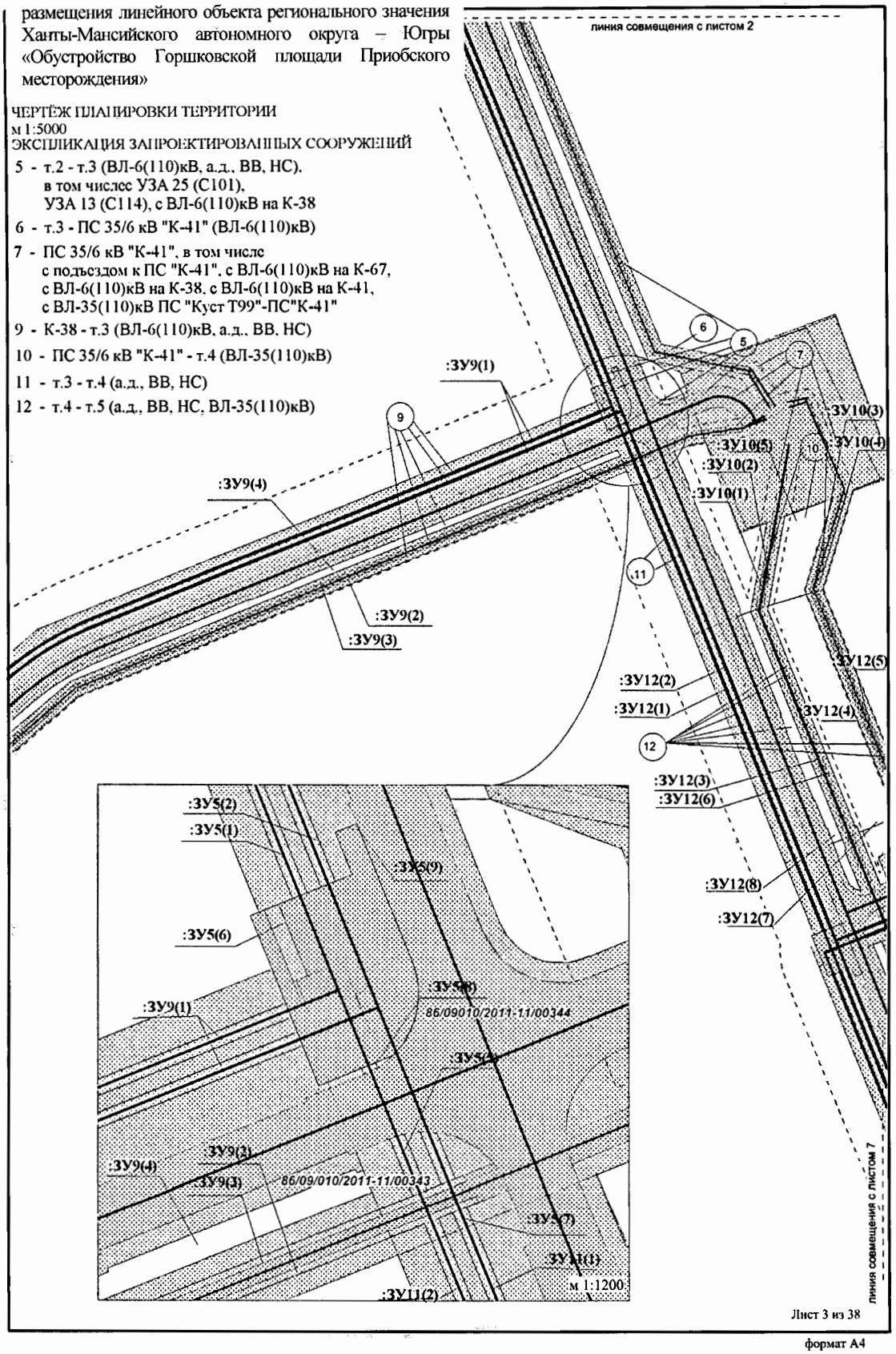

Лист 3 из 38

формат А4

Основная часть проекта планировки территории для размещения линейного объекта регионального значения Ханты-Мансийского автономного округа – Югры «Обустройство Горшковской площади Приобского месторождения»

ЧЕРТЁЖ ПЛАНИРОВКИ ТЕРРИТОРИИ
м 1:5000

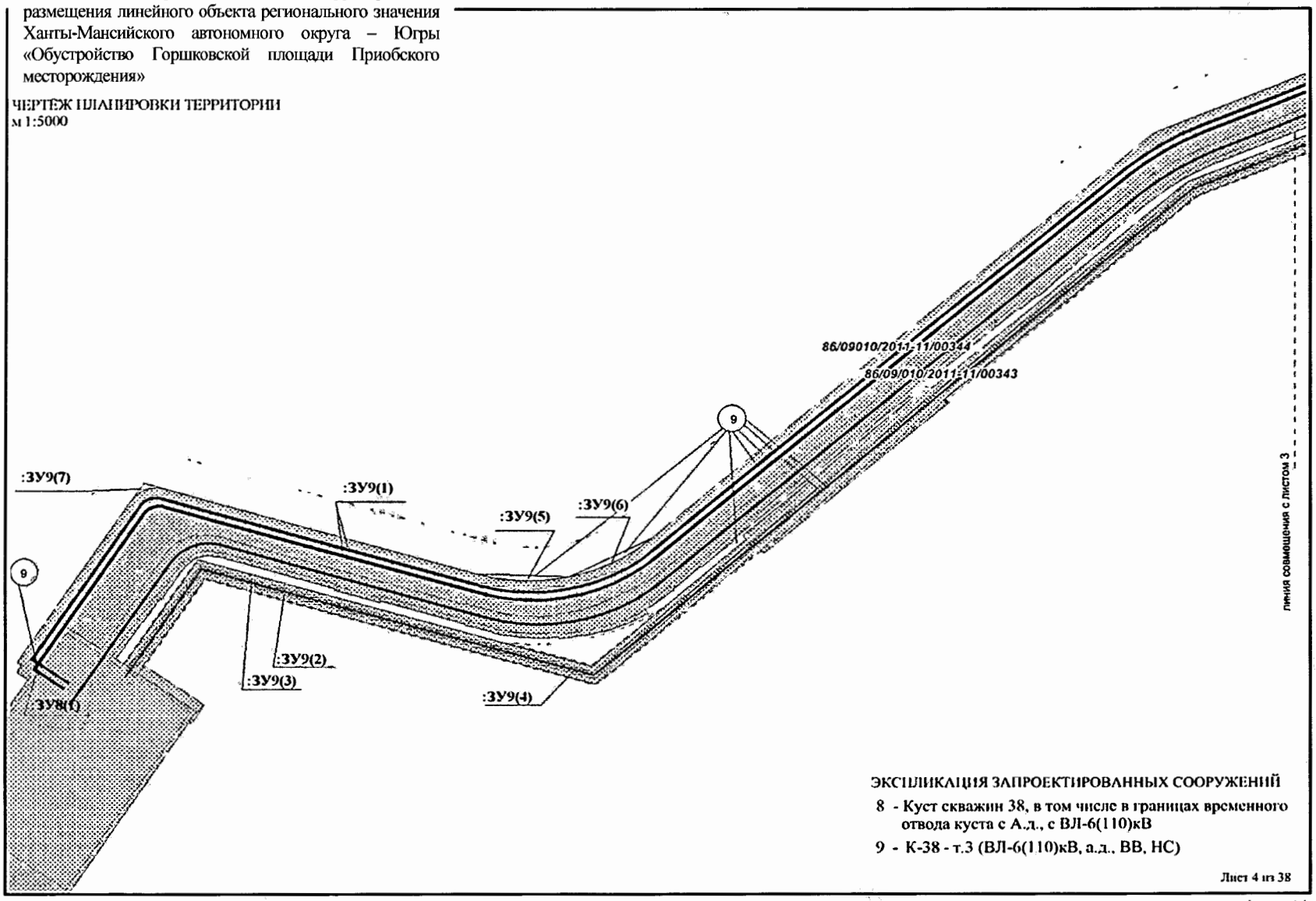

ЭКСПЛИКАЦИЯ ЗАПРОЕКТИРОВАННЫХ СООРУЖЕНИЙ

8 - Куст скважин 38, в том числе в границах временного отвода куста с А.д., с ВЛ-6(110)кВ

9 - К-38 - т.3 (ВЛ-6(110)кВ, а.д., ВВ, НС)

Лист 4 из 38

формат А4

Основная часть проекта планировки территории для размещения линейного объекта регионального значения Ханты-Мансийского автономного округа – Югры «Обустройство Горшковской площади Приобского месторождения»

ЧЕРТЁЖ ПЛАНИРОВКИ ТЕРРИТОРИИ
м 1:5000

ЭКСПЛИКАЦИЯ ЗАПРОЕКТИРОВАННЫХ СООРУЖЕНИЙ

97 - т.38 - т.39 (ВЛ-35(110)кВ, а.д., ВВ, НС)

98 - т.39 - УЗА 32(С101), УЗА 18(С114) (ВЛ-35(110)кВ, а.д., ВВ, НС)

99 - УЗА 32(С101), УЗА 18(С114)

100 - т.40 - ПС "К-34" (ВЛ-35(110)кВ)

101 - ПС 35/6 кВ "К-34", в том числе с подъездом к ПС "К-34", с ВЛ-35(110)кВ, с ВЛ-6(110)кВ на К-34.1,34.2

102 - Подъезд к ПС "К-34" (а.д.)

103 - ПС "К-34" - т.41 (ВЛ-6(110))

104 - т.41 - К-34.1,34.2 (ВЛ-6(110)кВ, ВЛ-6кВ)

105 - УЗА 32(С101), УЗА 18(С114) - К-34.1,34.2 (ВЛ-6кВ, а.д., ВВ, НС), в том числе с УЗА 31(С101), УЗА 17(С114)

106 - Куст скважин 34.1

107 - Куст скважин 34.2

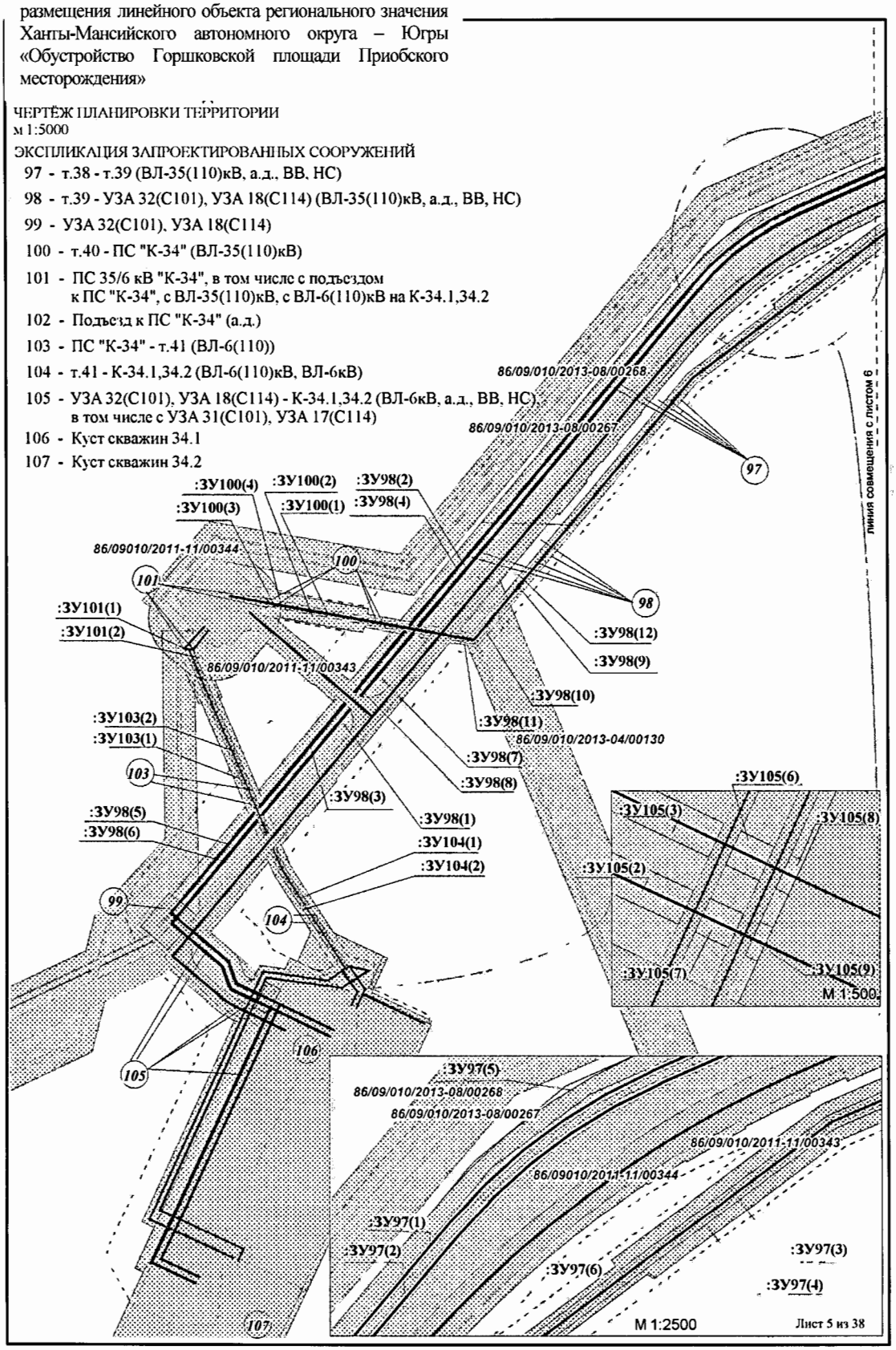

формат А4

Основная часть проекта планировки территории для размещения линейного объекта регионального значения Ханты-Мансийского автономного округа – Югры «Обустройство Горшковской площади Приобского месторождения»

ЧЕРТЁЖ ПЛАНИРОВКИ ТЕРРИТОРИИ
м 1:5000

ЭКСПЛИКАЦИЯ ЗАПРОЕКТИРОВАННЫХ СООРУЖЕНИЙ

90 - УЗА 40,41(С101), 24(С114) - т.36 (ВВ, НС)
91 - УЗА 20(С114)
92 - т.36 - т.37 (ВВ, НС)
93 - т.24 - т.36 (ВЛ-35(110) кВ)
94 - т.37 - т.6 (ВЛ-35(110) кВ, а.д., ВВ, НС) с УЗА 33,34(С101), УЗА 19(С114)
95 - т.36 - т.38 (ВЛ-35(110) кВ)
96 - т.37 - т.38 (а.д., ВВ, НС)
97 - т.38 - т.39 (ВЛ-35(110)кВ, а.д., ВВ, НС)

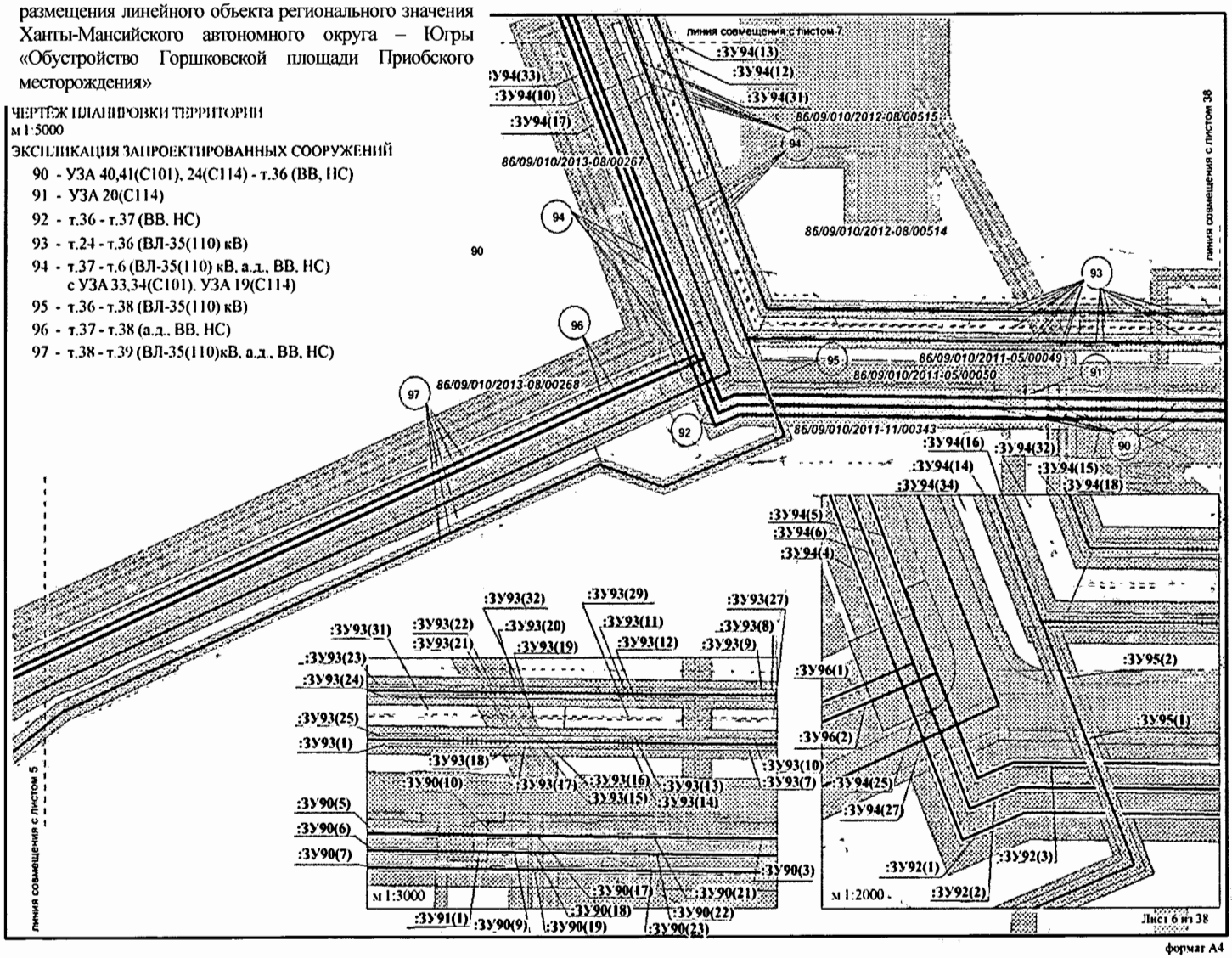

формат А4

Основная часть проекта планировки территории для размещения линейного объекта регионального значения Ханты-Мансийского автономного округа – Югры «Обустройство Горшковской площади Приобского месторождения»

ЧЕРТЁЖ ПЛАНИРОВКИ ТЕРРИТОРИИ
м 1:5000

ЭКСПЛИКАЦИЯ ЗАПРОЕКТИРОВАННЫХ СООРУЖЕНИЙ

12 - т.4 - т.5 (а.д., ВВ, НС, ВЛ-35(110)кВ)

13 - т.5 - т.6 - т.7 (ВЛ-6(110)кВ, ВЛ-35(110)кВ, а.д., ВВ, НС), в том числе с А.д. на К-55, с УЗА 29 (С101), УЗА 16 (С114), с ВЛ-35(110)кВ на ПС"К-41", с ВЛ-35(110)кВ на ПС"К-51", с А.д. на К-41, с УЗА 15 (С114)

94 - т.37 - т.6 (ВЛ-35(110) кВ, а.д., ВВ, НС), с УЗА 33,34(С101), УЗА 19(С114)

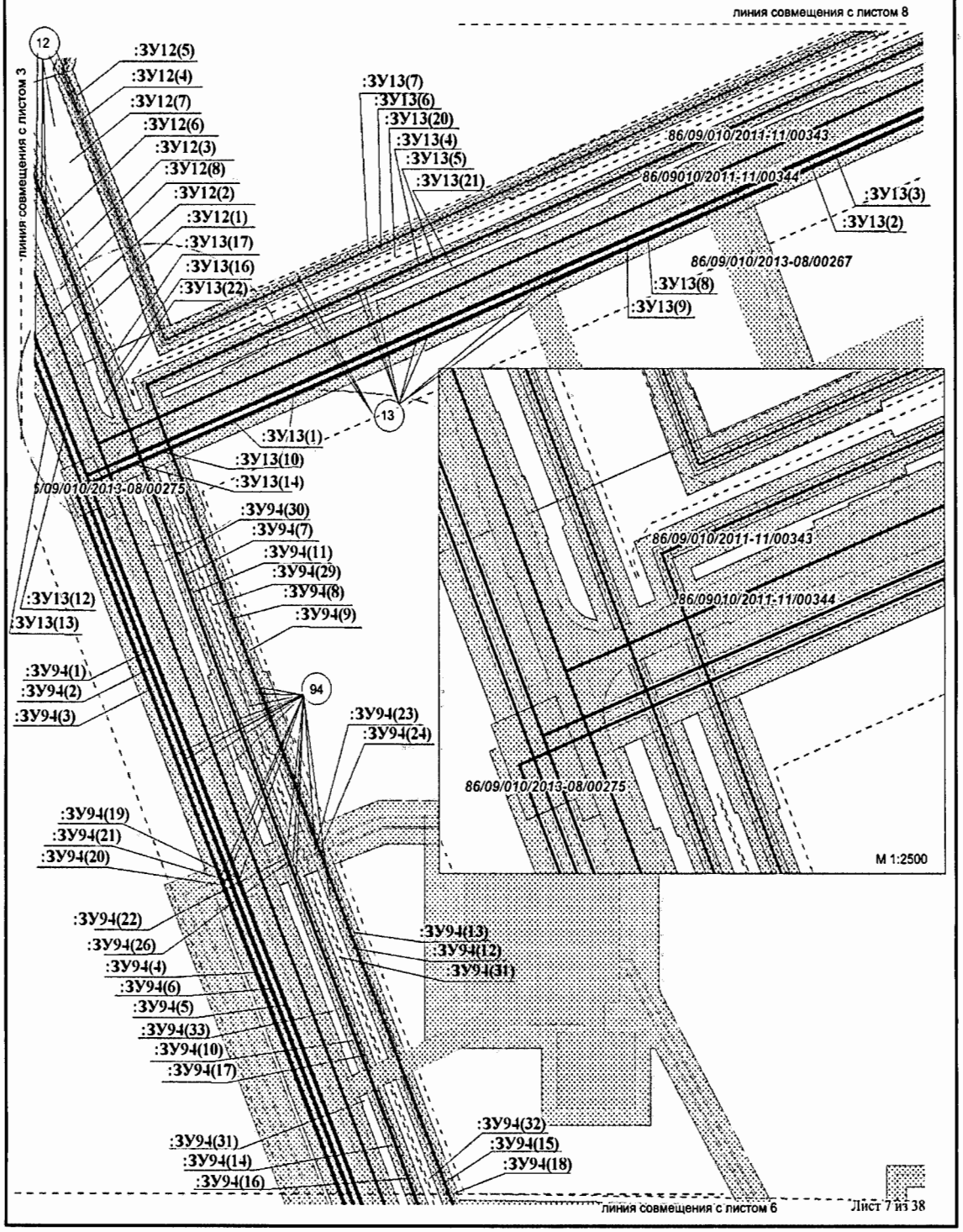

Лист 7 из 38

формат А4

Основная часть проекта планировки территории для размещения линейного объекта регионального значения Ханты-Мансийского автономного округа – Югры «Обустройство Горшковской площади Приобского месторождения»

ЧЕРТЁЖ ПЛАНИРОВКИ ТЕРРИТОРИИ
м 1:5000

ЭКСПЛИКАЦИЯ ЗАПРОЕКТИРОВАННЫХ СООРУЖЕНИЙ

13 - т.5 - т.6 - т.7 (ВЛ-6(110)кВ, ВЛ-35(110)кВ, а.д., ВВ, НС), в том числе с А.д. на К-55, с УЗА 29 (С101), УЗА 16 (С114), с ВЛ-35(110)кВ на ПС"К-41", с ВЛ-35(110)кВ на ПС"К-51", с А.д. на К-41, с УЗА 15 (С114)

14 - т.7 - К-41.1 (ВЛ-6(110)кВ, а.д., ВВ, НС), в том числе с УЗА 28 (С101), УЗА 14 (С114)

15 - Куст скважин 41.1

16 - К-41.1 - К-41.2 (НС, ВВ, ВЛ-6 кВ)

17 - Куст скважин 41.2

18 - т.7 - т.8 (ВЛ-35(110)кВ, а.д., ВВ, НС)

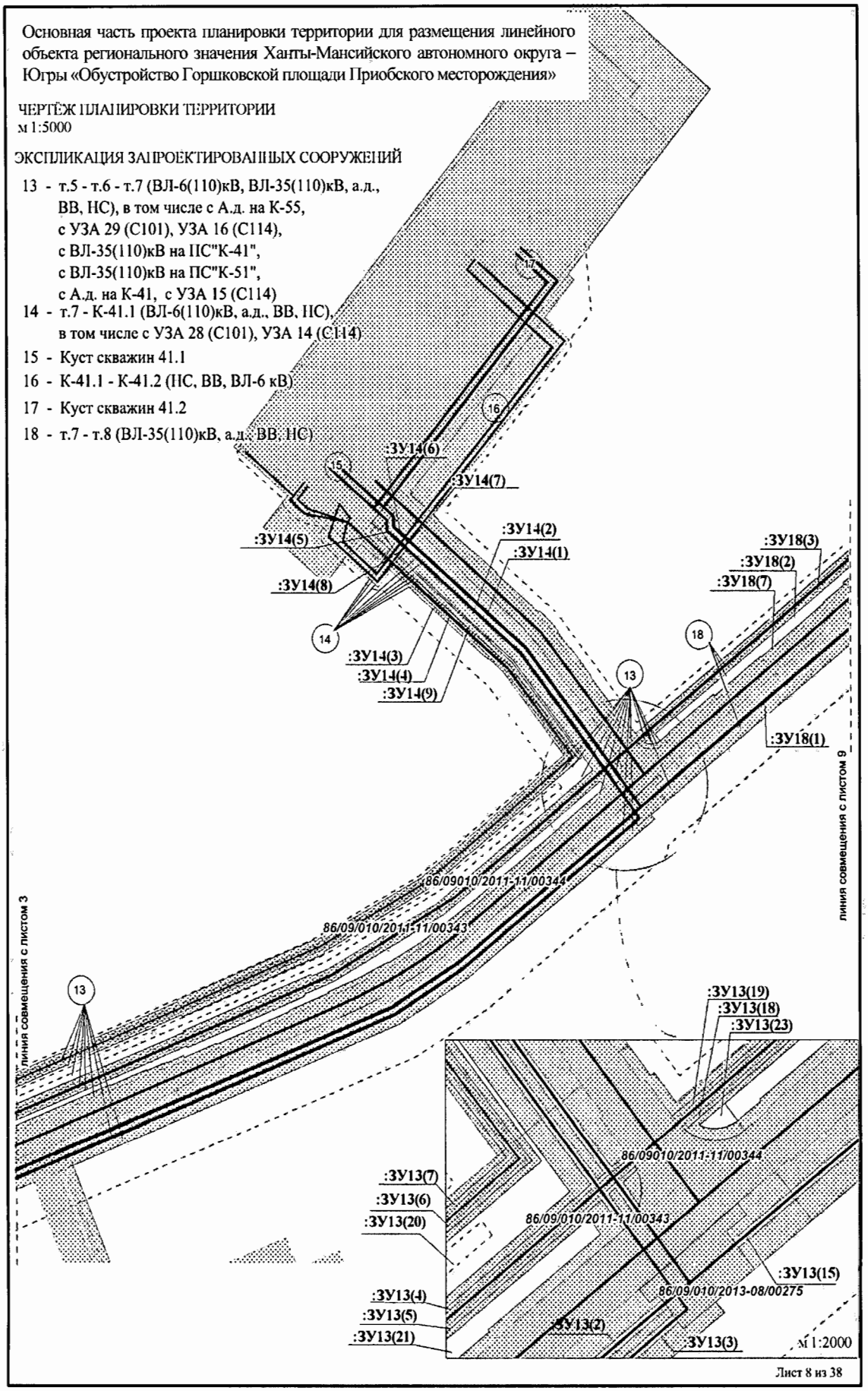

Лист 8 из 38

формат А4

Основная часть проекта планировки территории для размещения линейного объекта регионального значения Ханты-Мансийского автономного округа – Югры «Обустройство Горшковской площади Приобского месторождения»

ЧЕРТЁЖ ПЛАНИРОВКИ ТЕРРИТОРИИ
м 1:5000

ЭКСПЛИКАЦИЯ ЗАПРОЕКТИРОВАННЫХ СООРУЖЕНИЙ

18 - т.7 - т.8 (ВЛ-35(110)кВ, а.д., ВВ, НС)

СХЕМА СОВМЕЩЕНИЯ ЛИСТОВ

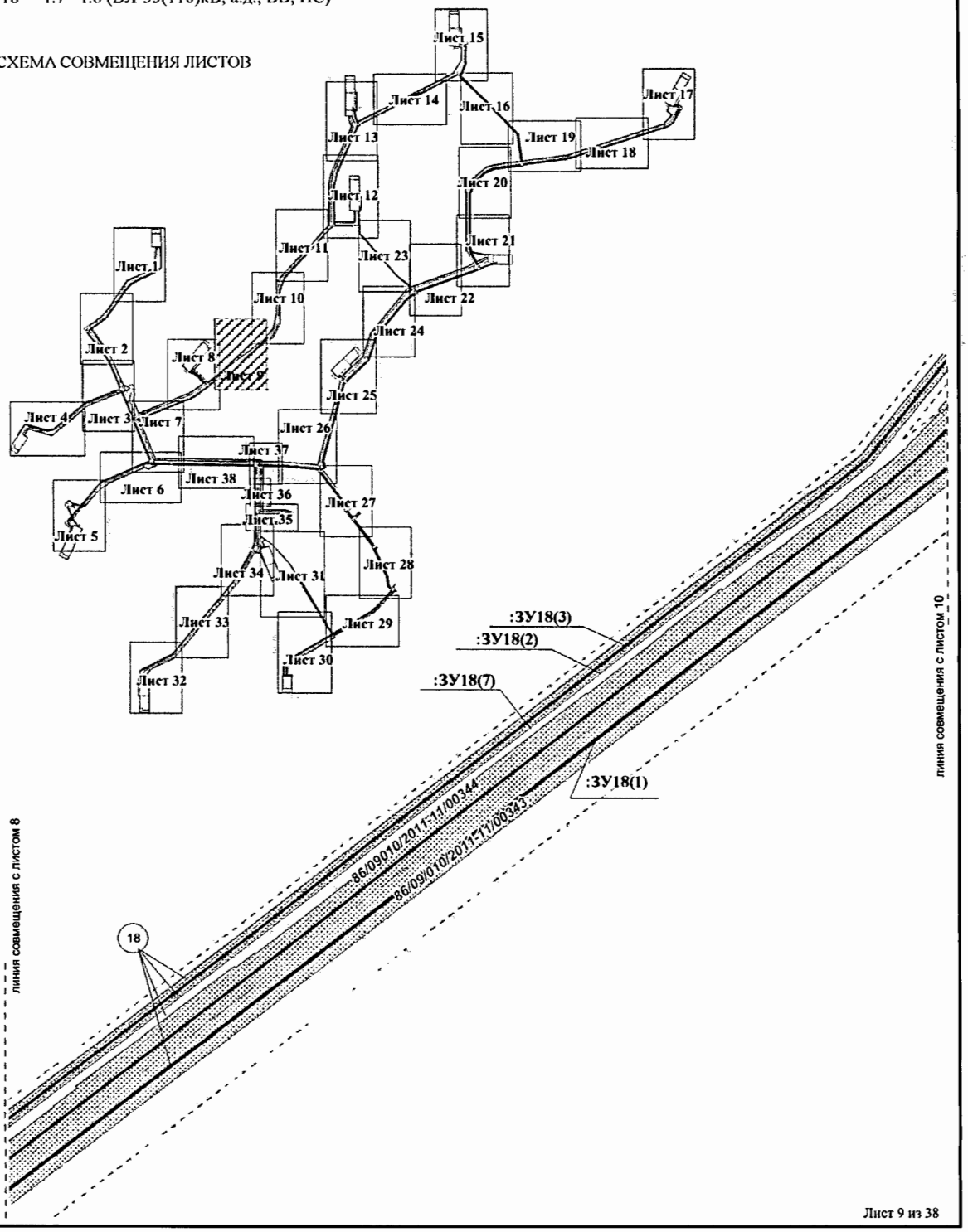

формат А4

Основная часть проекта планировки территории для размещения линейного объекта регионального значения Ханты-Мансийского автономного округа – Югры «Обустройство Горшковской площади Приобского месторождения»

ЧЕРТЕЖ ПЛАНИРОВКИ ТЕРРИТОРИИ
м 1:5000

ЭКСПЛИКАЦИЯ ЗАПРОЕКТИРОВАННЫХ СООРУЖЕНИЙ

18 - т.7 - т.8 (ВЛ-35(110)кВ, а.д., ВВ, НС)

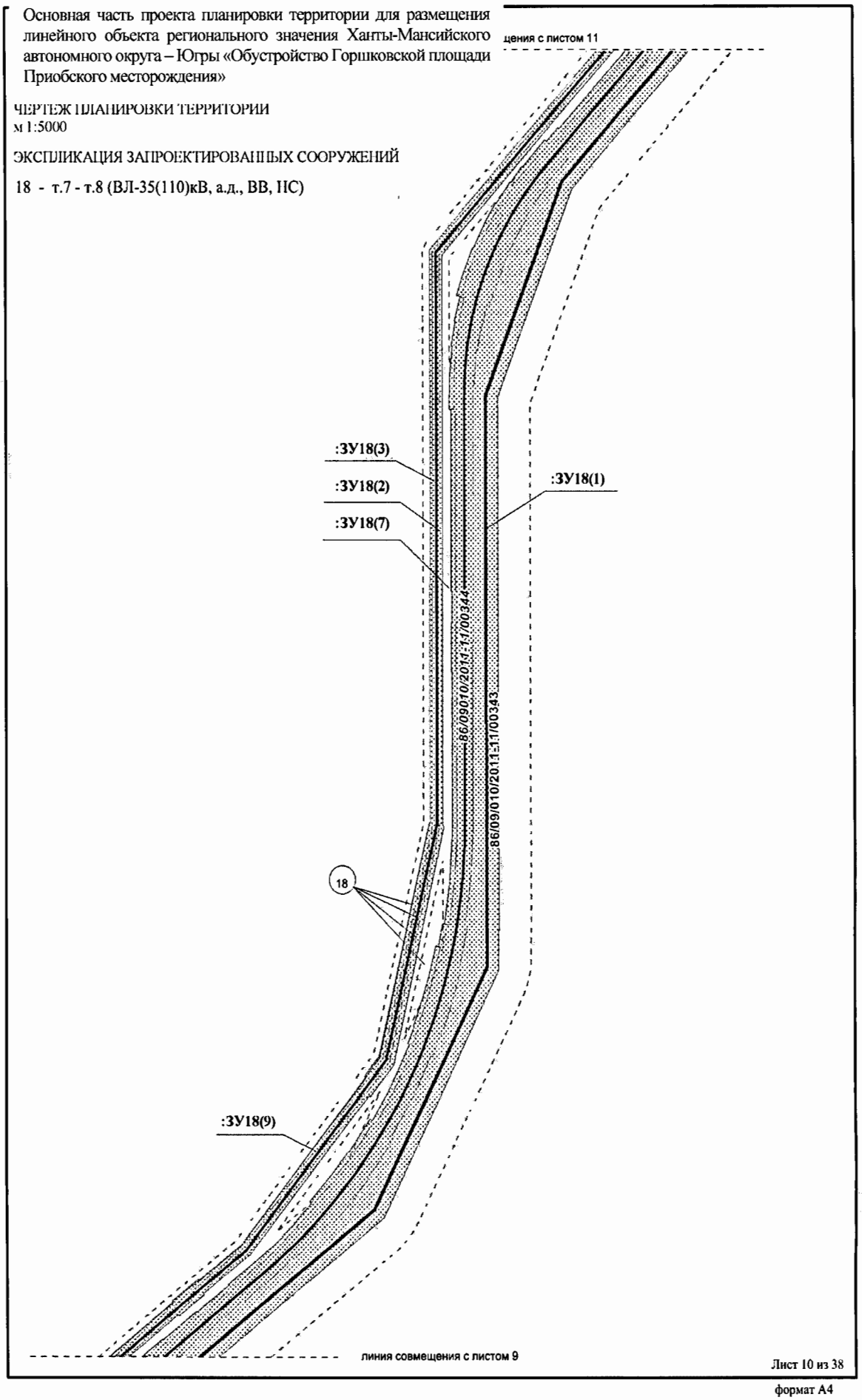

Лист 10 из 38

формат А4

Основная часть проекта планировки территории для размещения линейного объекта регионального значения Ханты-Мансийского автономного округа – Югры «Обустройство Горшковской площади Приобского месторождения»

ЧЕРТЁЖ ПЛАНИРОВКИ ТЕРРИТОРИИ
м 1:5000

ЭКСПЛИКАЦИЯ ЗАПРОЕКТИРОВАННЫХ СООРУЖЕНИЙ

18 - т.7 - т.8 (ВЛ-35(110)кВ, а.д., ВВ, НС)

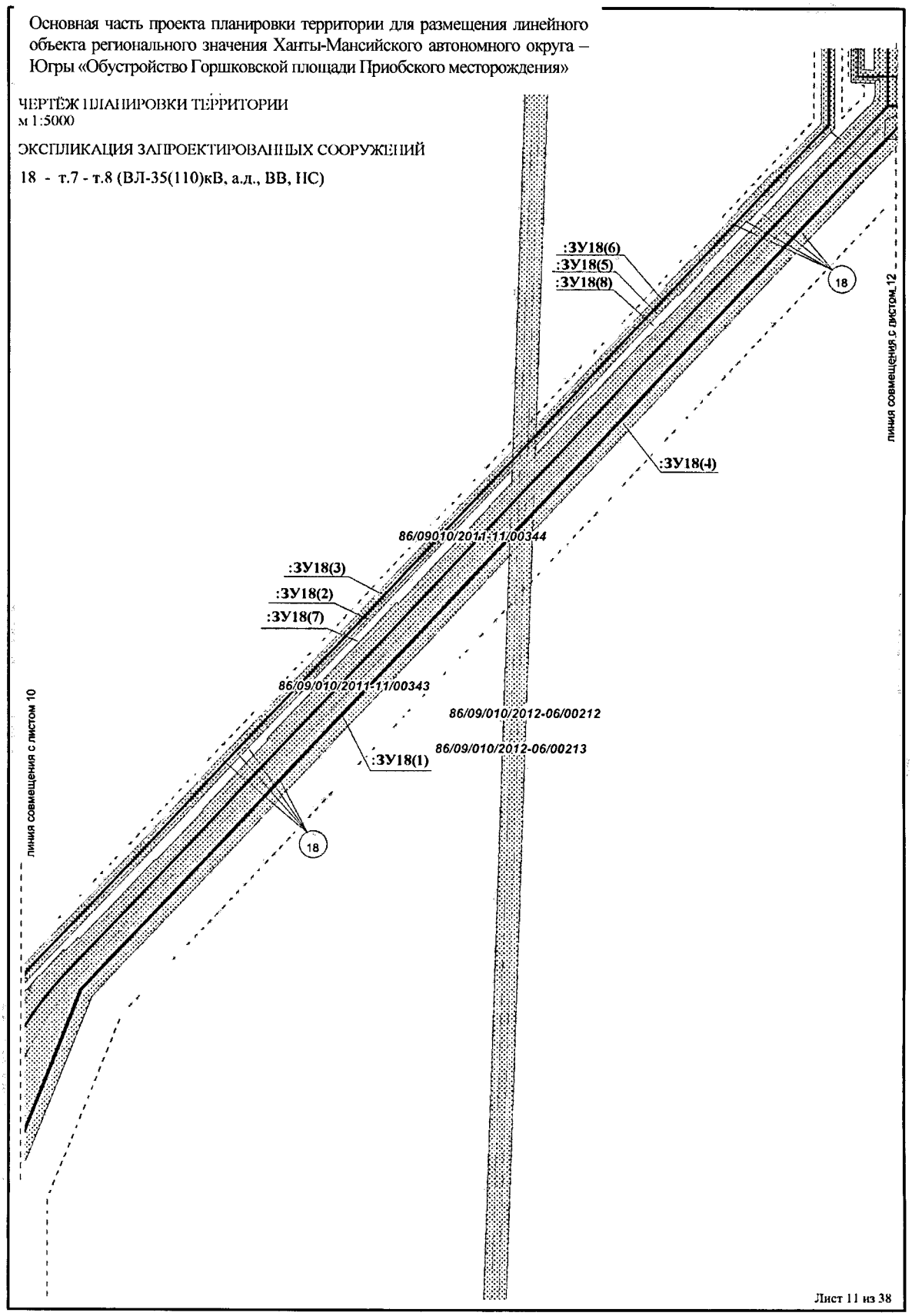

Лист 11 из 38

формат А4

Основная часть проекта планировки территории для размещения линейного объекта регионального значения Ханты-Мансийского автономного округа – Югры «Обустройство Горшковской площади Приобского месторождения»

ЧЕРТЁЖ ПЛАНИРОВКИ ТЕРРИТОРИИ
м 1:5000

ЭКСПЛИКАЦИЯ ЗАПРОЕКТИРОВАННЫХ СООРУЖЕНИЙ

18 - т.7 - т.8 (ВЛ-35(110)кВ, а.д., ВВ, НС)
19 - т.8 - т.9 - ПС К-51.1 (ВЛ-35(110)кВ, а.д., ВВ, НС), в том числе с подъездом к К-47.1,47.2, с ВЛ-6(110)кВ на К-47.1,47.2, с УЗА 11 (С114), с УЗА 9 (С114), с ВЛ-6(110)кВ на К-55.1,55.2
41 - т.20 - т.10 (НС)
42 - т.9 - К-47.1, К-47.2 (ВЛ-6(110)кВ, а.д., ВВ, НС), в том числе: с ВЛ-6 кВ на К-47.2, с УЗА 17 (С101), с УЗА 16 (С101), УЗА10 (С114)
43 - Куст скважин 47.1, в том числе в границах временного отвода куста с А.д.
44 - Куст скважин 47.2

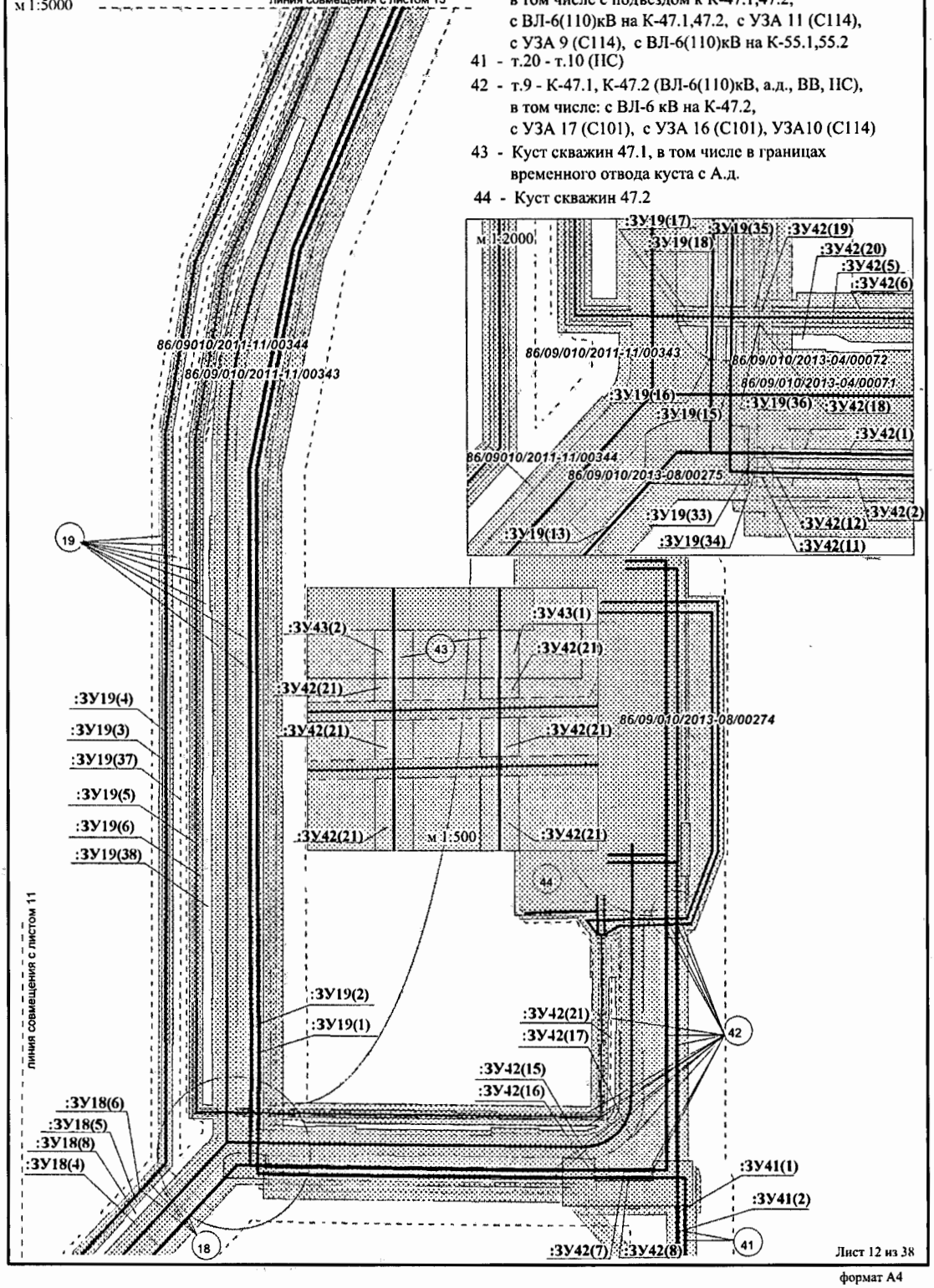

Лист 12 из 38

формат А4

Основная часть проекта планировки территории для размещения линейного объекта регионального значения Ханты-Мансийского автономного округа – Югры «Обустройство Горшковской площади Приобского месторождения»

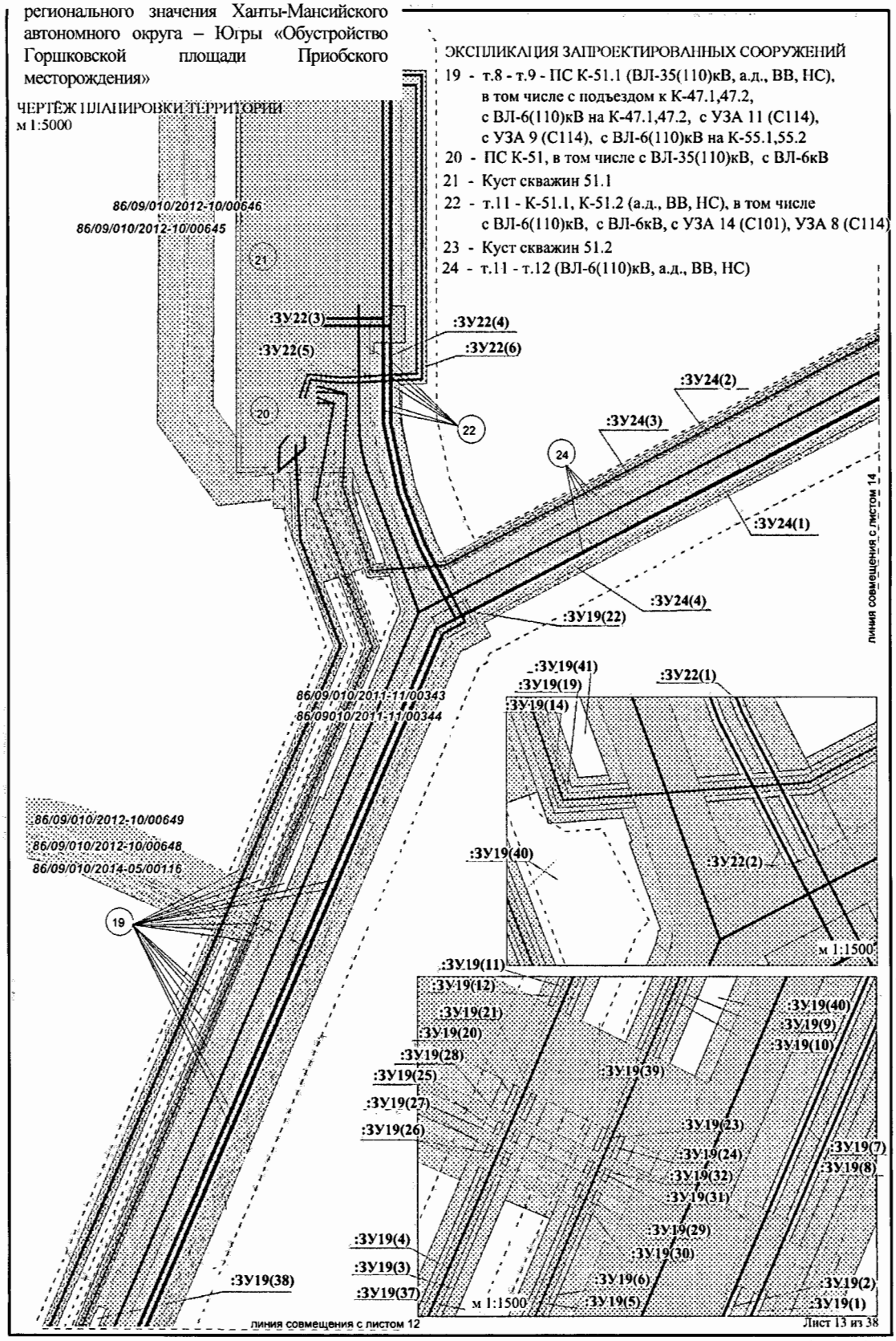

формат А4

Основная часть проекта планировки территории для размещения линейного объекта регионального значения Ханты-Мансийского автономного округа – Югры «Обустройство Горшковской площади Приобского месторождения»

ЧЕРТЕЖ ПЛАНИРОВКИ ТЕРРИТОРИИ
м 1:5000
ЭКСПЛИКАЦИЯ ЗАПРОЕКТИРОВАННЫХ СООРУЖЕНИЙ

24 - т.11 - т.12 (ВЛ-6(110)кВ, а.д., ВВ, НС)

25 - т.12 - К-55.1, К-55.2 (ВЛ-6(110)кВ, а.д., ВВ, НС),
в том числе с УЗА 3 (С114), с УЗА 3 (С101), УЗА 4 (С101),
с УЗА 2 (С101), УЗА 1 (С114), с ВЛ-6кВ

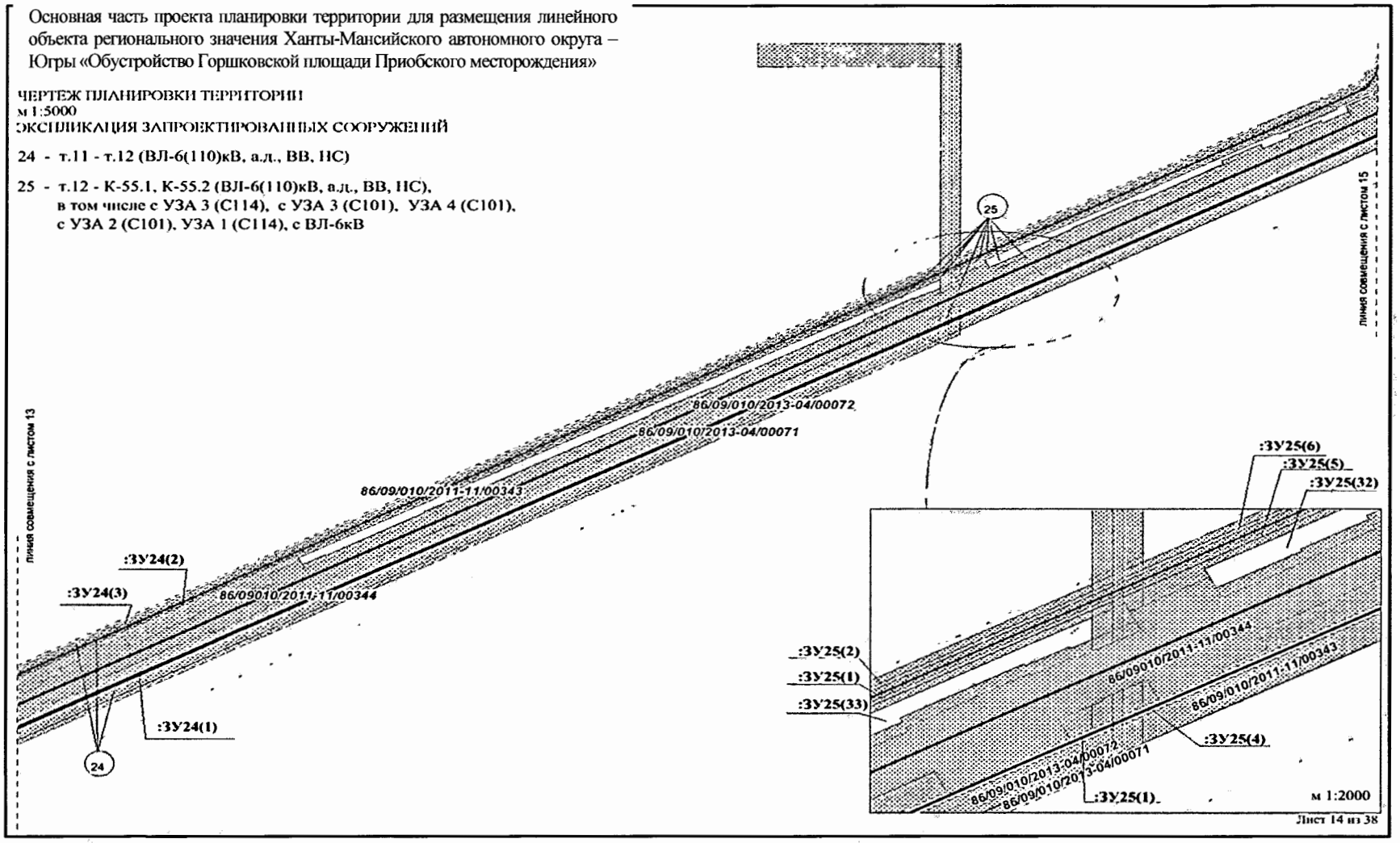

Лист 14 из 38

формат А4

Основная часть проекта планировки территории для размещения линейного объекта регионального значения Ханты-Мансийского автономного округа – Югры «Обустройство Горшковской площади Приобского месторождения»

ЭКСПЛИКАЦИЯ ЗАПРОЕКТИРОВАННЫХ СООРУЖЕНИЙ

25 - т.12 - К-55.1, К-55.2 (ВЛ-6(110)кВ, а.д., ВВ, НС), в том числе с УЗА 3 (С114), с УЗА 3 (С101), УЗА 4 (С101), с УЗА 2 (С101), УЗА 1 (С114), с ВЛ-6кВ

26 - Куст скважин 55.1, в том числе с ВЛ-6(110)кВ, с ВЛ-6 кВ на К-55.2

27 - Куст скважин 55.2

28 - т.13 - т.14 (ВВ, НС)

ЧЕРТЁЖ ПЛАНИРОВКИ ТЕРРИТОРИИ
м 1:5000

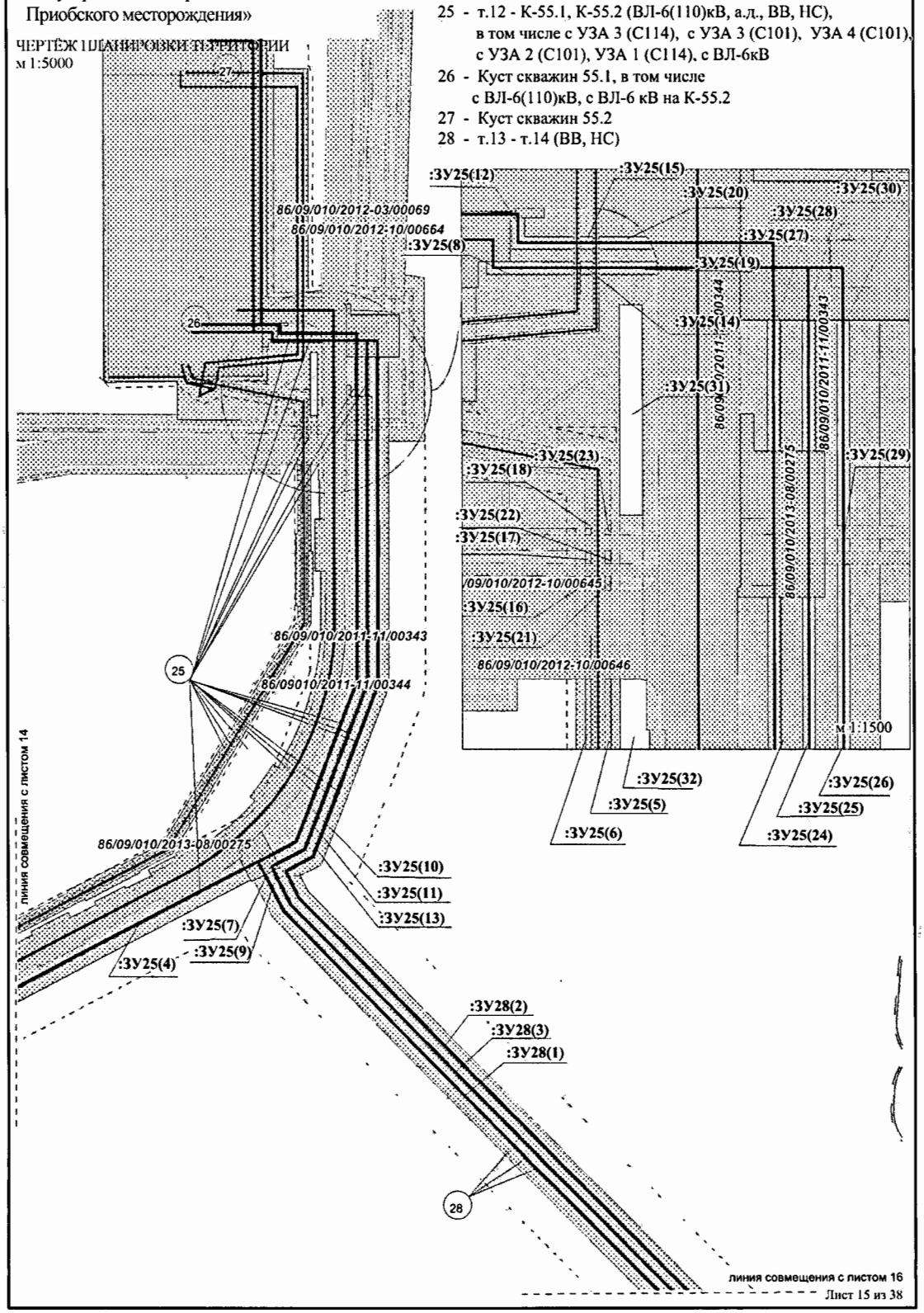

Лист 15 из 38

формат А4

Основная часть проекта планировки территории для размещения линейного объекта регионального значения Ханты-Мансийского автономного округа – Югры «Обустройство Горшковской площади Приобского месторождения»

ЧЕРТЁЖ ПЛАНИРОВКИ ТЕРРИТОРИИ
М 1:5000

ЭКСПЛИКАЦИЯ ЗАПРОЕКТИРОВАННЫХ СООРУЖЕНИЙ

28 - т.13 - т.14 (ВВ, НС)

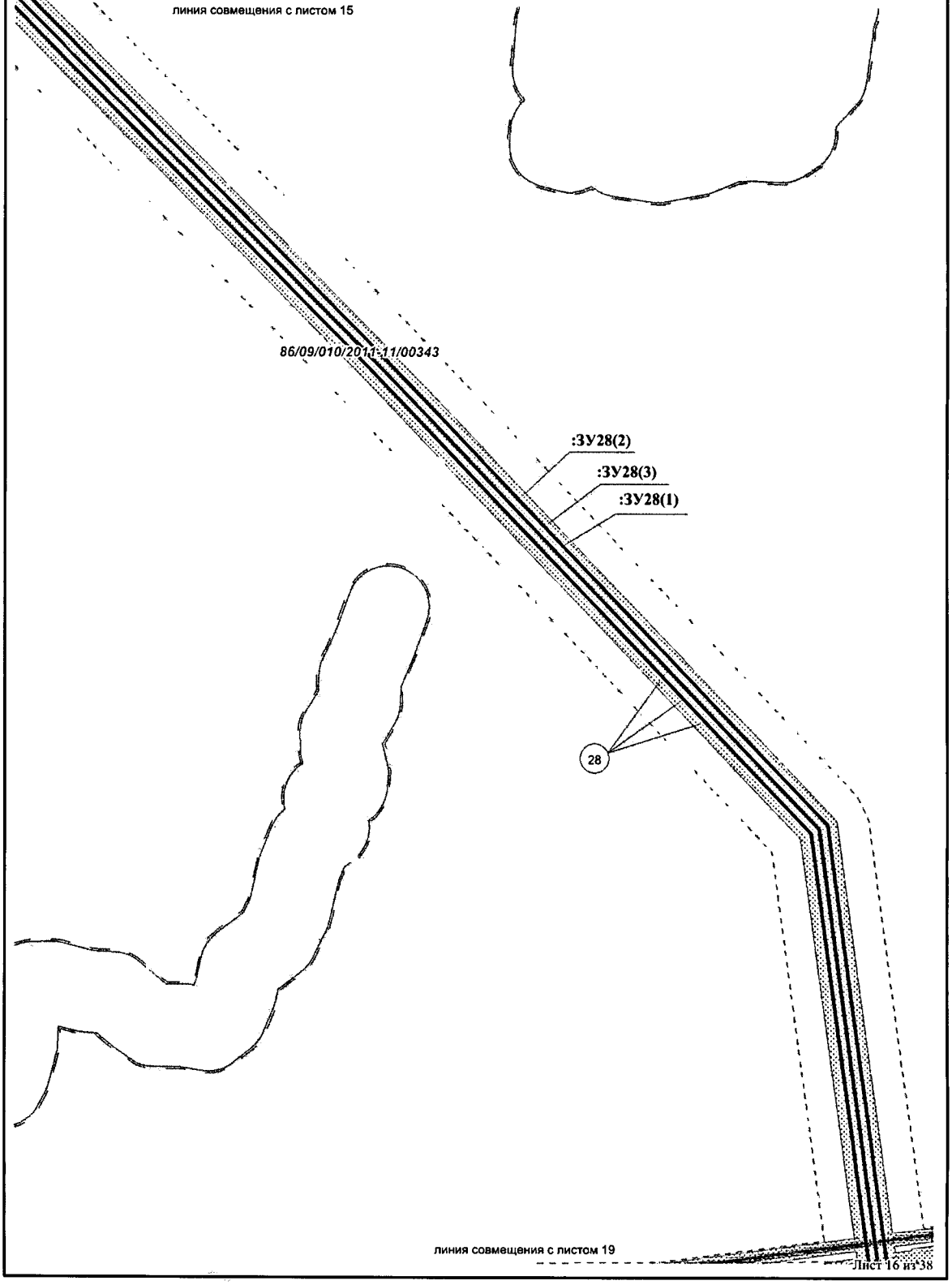

формат А4

Основная часть проекта планировки территории для размещения линейного объекта регионального значения Ханты-Мансийского автономного округа – Югры «Обустройство Горшковской площади Приобского месторождения»

ЧЕРТЁЖ ПЛАНИРОВКИ ТЕРРИТОРИИ
м 1:5000

СПЛИКАЦИЯ ЗАПРОЕКТИРОВАННЫХ СООРУЖЕНИЙ

29 - Куст скважин 53.2
30 - Куст скважин 53.1
31 - К-53.1, К-53.2 - т.15 (а.д., ВВ, НС), в том числе с УЗА 6 (С101), УЗА 4 (С114), с УЗА 7 (С101), УЗА 5 (С114), с ВЛ-6 кВ на К-53.2
32 - К-53.1, 53.2 - т.15 (ВЛ-6(110)кВ), в том числе с ВЛ-6 кВ на К-53.2
33 - т.15- т.16 (ВЛ-6(110)кВ, а.д., ВВ, НС)

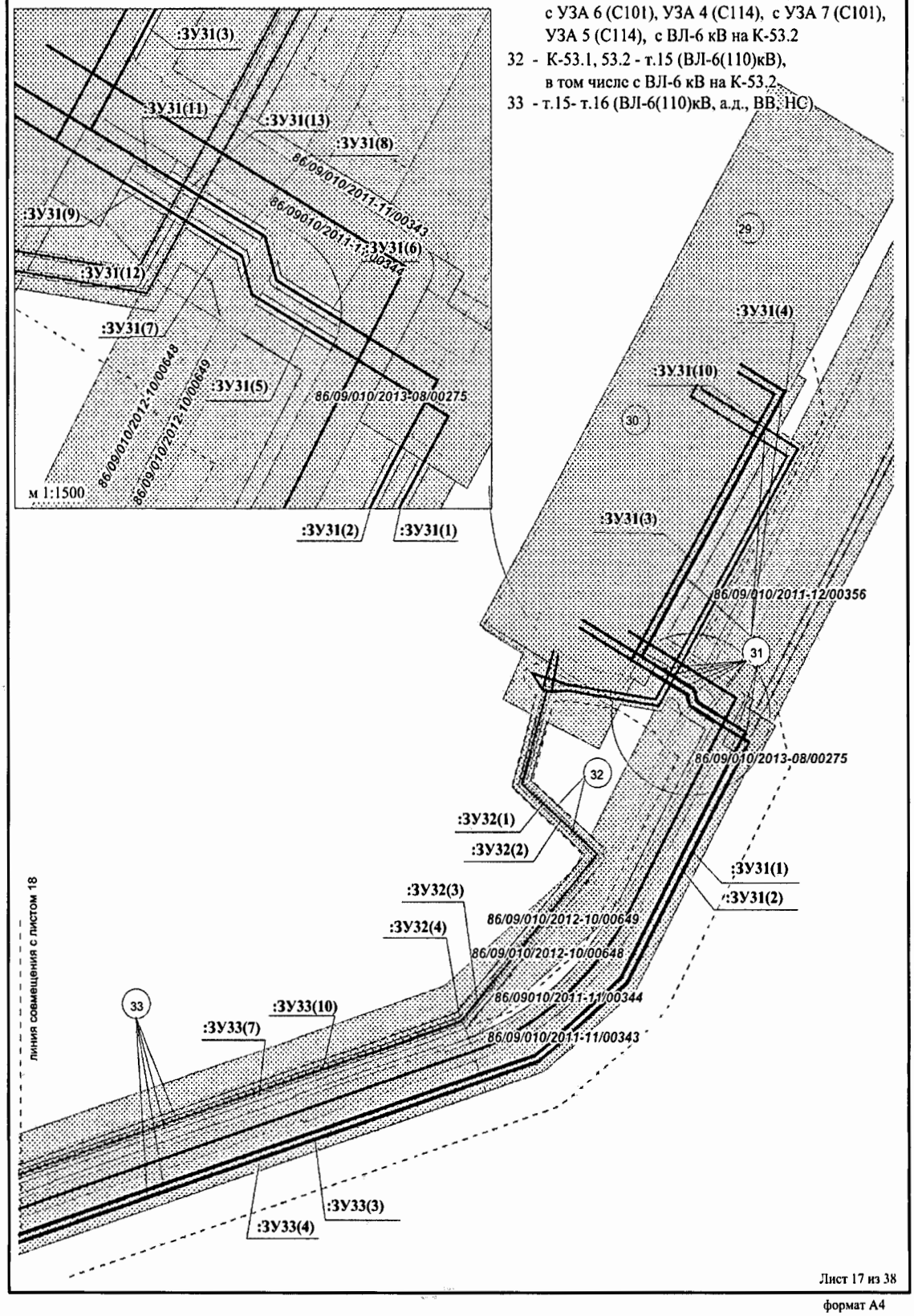

Основная часть проекта планировки территории для размещения линейного объекта регионального значения Ханты-Мансийского автономного округа – Югры «Обустройство Горшковской площади Приобского месторождения»

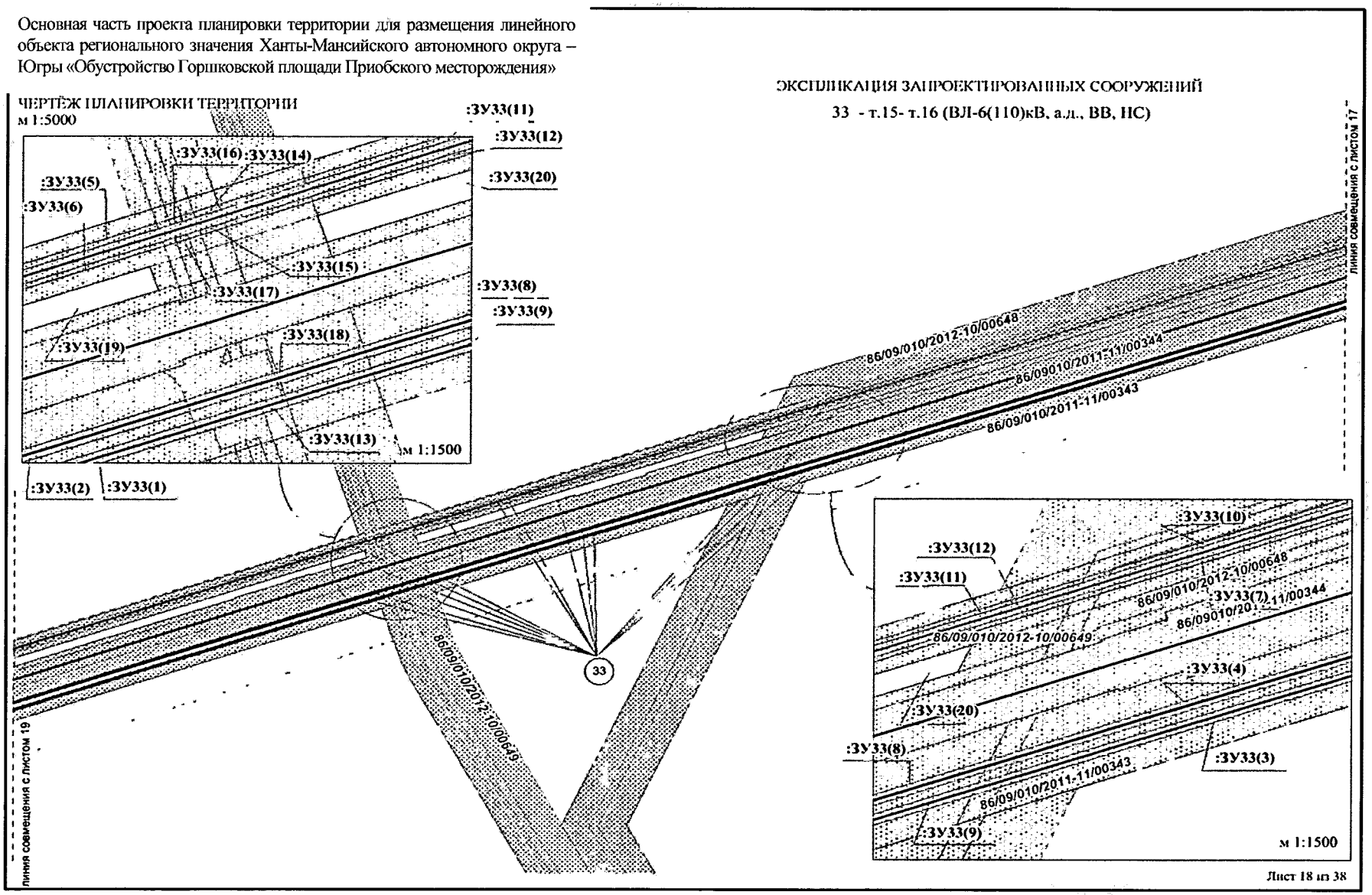

Основная часть проекта планировки территории для размещения линейного объекта регионального значения Ханты-Мансийского автономного округа – Югры «Обустройство Горшковской площади Приобского месторождения»

ЭКСПЛИКАЦИЯ ЗАПРОЕКТИРОВАННЫХ СООРУЖЕНИЙ

28 - т.13 - т.14 (ВВ, НС)

33 - т.15- т.16 (ВЛ-6(110)кВ, а.д., ВВ, НС)

34 - т.16 - т.17 (ВЛ-6(110)кВ, а.д., ВВ, НС),
в том числе с УЗА 8,9 (С101), УЗА 6 (С114)

ЧЕРТЁЖ ПЛАНИРОВКИ ТЕРРИТОРИИ
м 1:5000

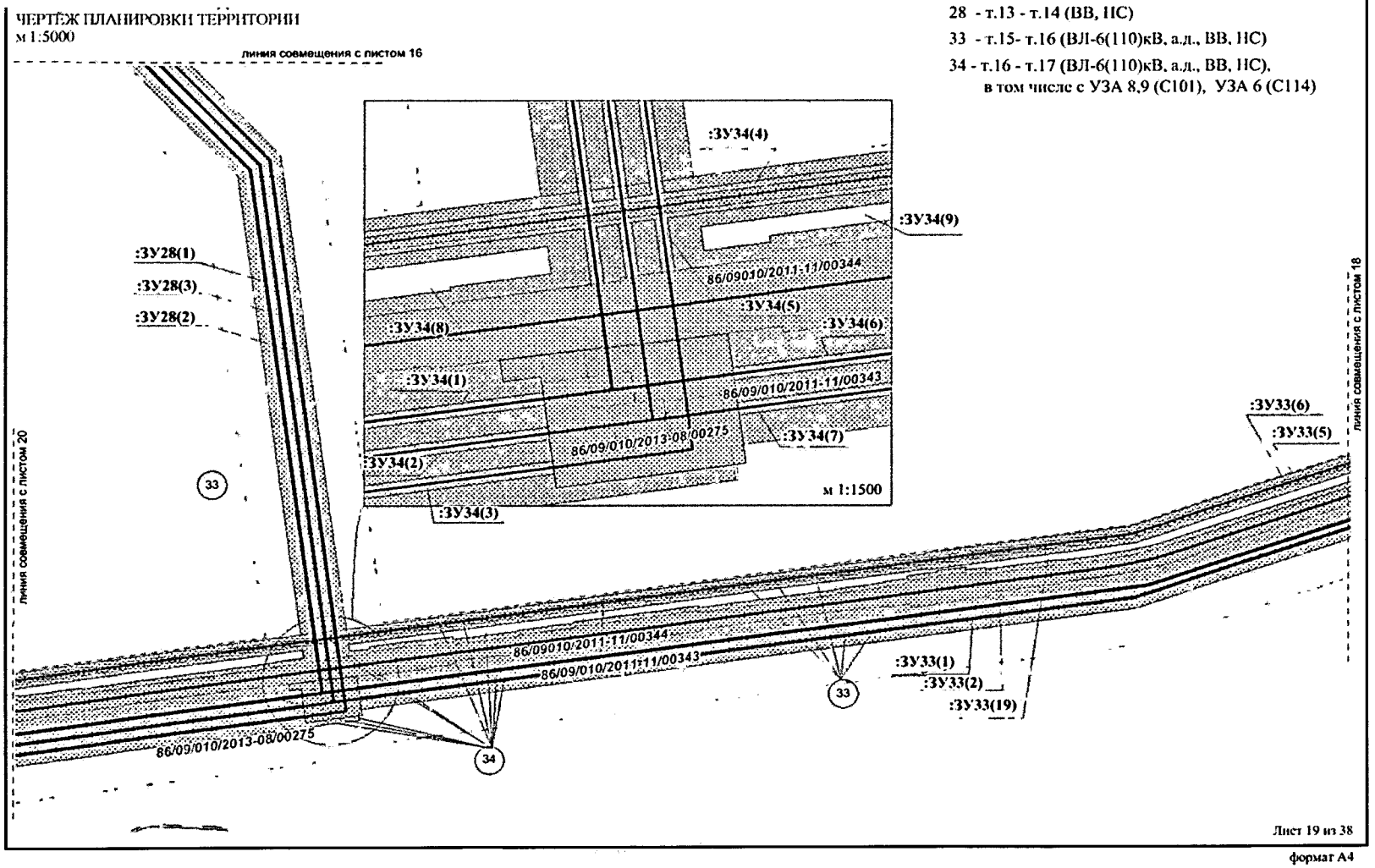

Лист 19 из 38

формат А4

Основная часть проекта планировки территории для размещения линейного объекта регионального значения Ханты-Мансийского автономного округа – Югры «Обустройство Горшковской площади Приобского месторождения»

ЧЕРТЁЖ ПЛАНИРОВКИ ТЕРРИТОРИИ
м 1:4000

ЭКСПЛИКАЦИЯ ЗАПРОЕКТИРОВАННЫХ СООРУЖЕНИЙ

34 - т.16 - т.17 (ВЛ-6(110)кВ, а.д., ВВ, НС),
в том числе с УЗА 8,9 (С101), УЗА 6 (С114)
35 - т.17 - т.18 (ВЛ-6(110)кВ, а.д., ВВ, НС)

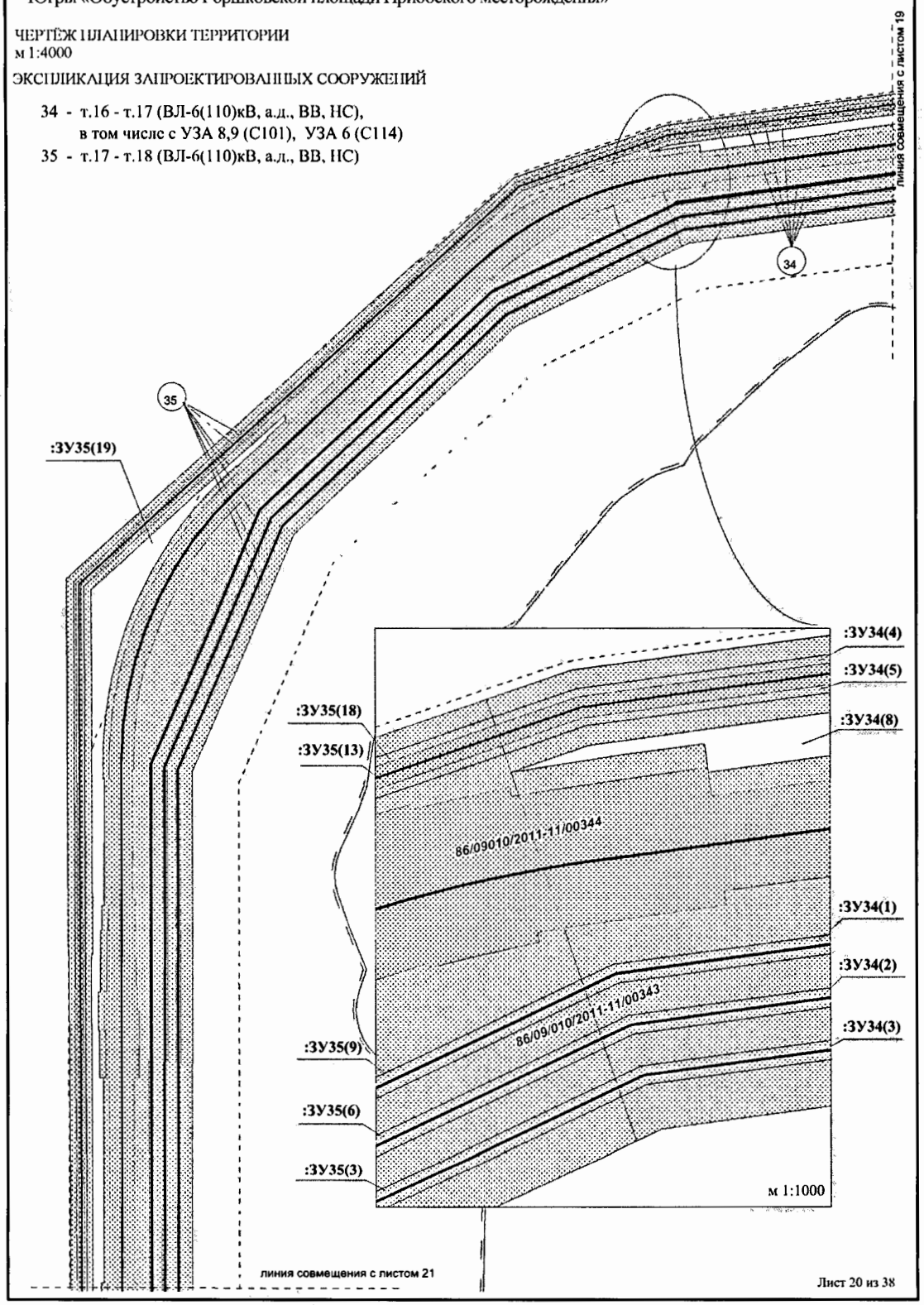

Лист 20 из 38

формат А4

Основная часть проекта планировки территории для размещения линейного объекта регионального значения Ханты-Мансийского автономного округа – Югры «Обустройство Горшковской площади Приобского месторождения»

ЭКСПЛИКАЦИЯ ЗАПРОЕКТИРОВАННЫХ СООРУЖЕНИЙ

35 - т.17 - т.18 (ВЛ-6(110)кВ, а.д., ВВ, НС)

36 - т.18 - К-48 (ВЛ-6(110)кВ, ВЛ-35(110)кВ, а.д., ВВ, НС)

37 - ПС К-48

38 - Куст скважин 48

39 - т.18 - т.19 (а.д., ВВ, НС), в том числе с ВЛ-6(110)кВ на К-42, с ВЛ-35(110)кВ на К-48 с УЗА 11,12 (С101), УЗА7 (С114)

40 - т.19 - т.20 (ВЛ-6(110)кВ, ВЛ-35(110)кВ, а.д., ВВ, НС), в том числе с УЗА 18,19,20 (С101)

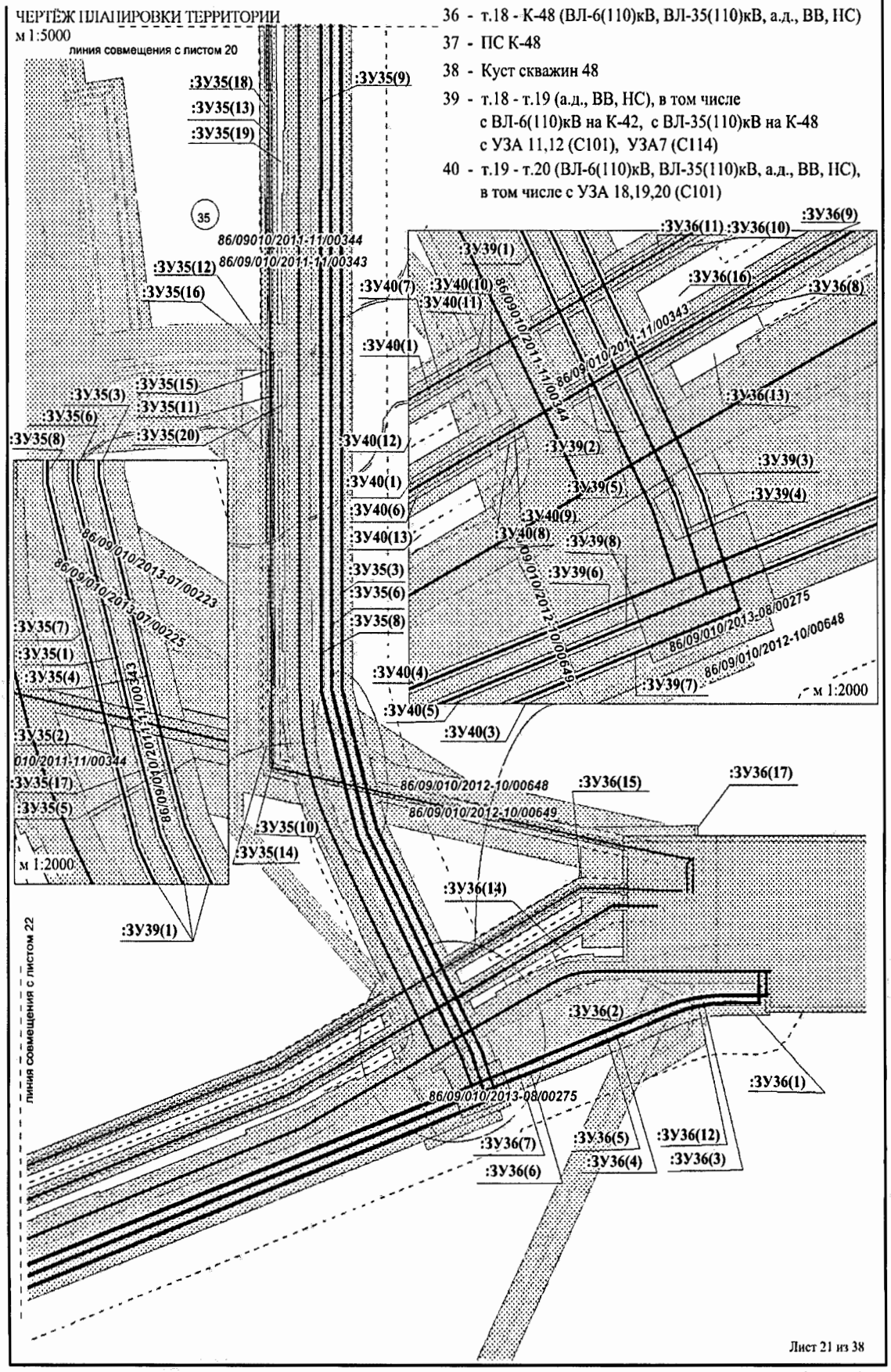

Лист 21 из 38

формат А4

Основная часть проекта планировки территории для размещения линейного объекта регионального значения Ханты-Мансийского автономного округа – Югры «Обустройство Горшковской площади Приобского месторождения»

ЧЕРТЕЖ ПЛАНИРОВКИ ТЕРРИТОРИИ
м 1:5000

ЭКСПЛИКАЦИЯ ЗАПРОЕКТИРОВАННЫХ СООРУЖЕНИЙ

40 - т.19 - т.20 (ВЛ-6(110)кВ, ВЛ-35(110)кВ, а.д., ВВ, НС), в том числе с УЗА 18,19,20 (С101)
41 - т.20 - т.10 (НС)
42 - т.9 - К-47.1, К-47.2 (ВЛ-6(110)кВ, а.д., ВВ, НС), в том числе с ВЛ-6 кВ на К-47.2, с УЗА 17 (С101), с УЗА 16 (С101), УЗА10 (С114)

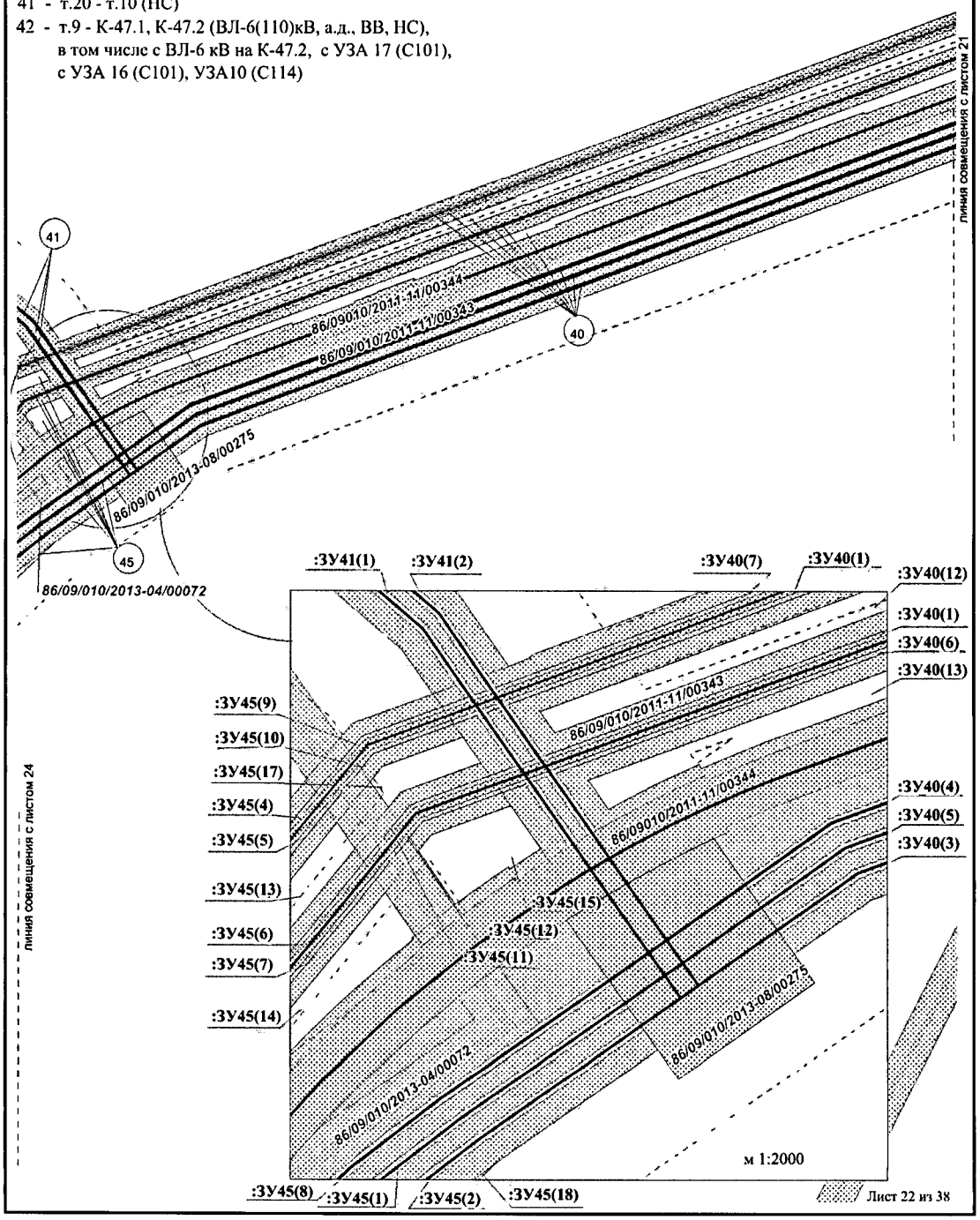

формат А4

Основная часть проекта планировки территории для размещения линейного объекта регионального значения Ханты-Мансийского автономного округа – Югры «Обустройство Горшковской площади Приобского месторождения»

ЗАПРОЕКТИРОВАННЫХ СООРУЖЕНИЙ
41 - т.20 - т.10 (НС)

ЧЕРТЁЖ ПЛАНИРОВКИ ТЕРРИТОРИИ
м 1:5000

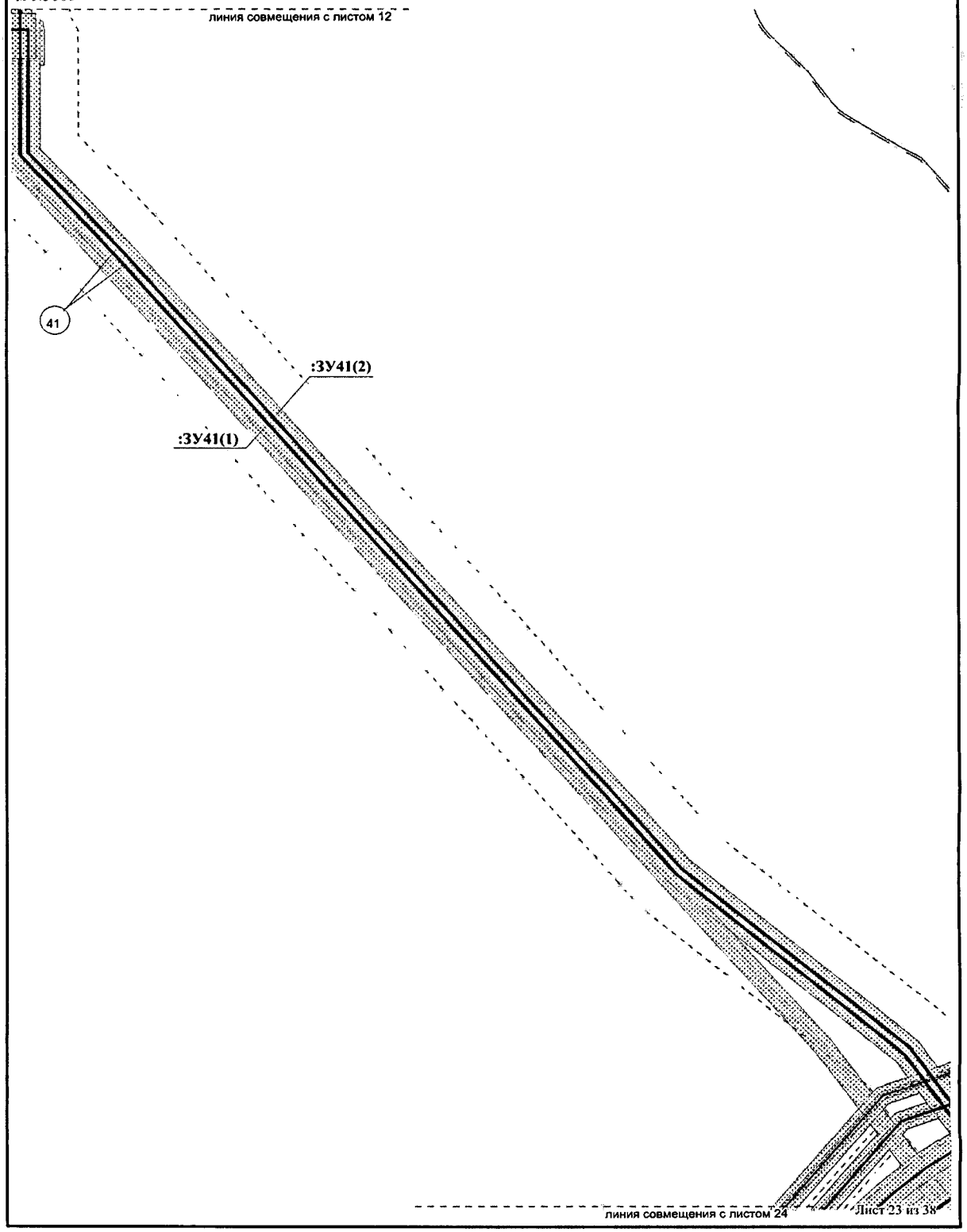

формат А4

Основная часть проекта планировки территории для размещения линейного объекта регионального значения Ханты-Мансийского автономного округа – Югры «Обустройство Горшковской площади Приобского месторождения»

ЧЕРТЁЖ ПЛАНИРОВКИ ТЕРРИТОРИИ
м 1:5000

ЭКСПЛИКАЦИЯ ЗАПРОЕКТИРОВАННЫХ СООРУЖЕНИЙ

40 - т.20 - т.21 (ВЛ-6(110)кВ, ВЛ-35(110)кВ, а.д., ВВ, НС), в том числе с УЗА 23,24(С101), УЗА27 (С114)

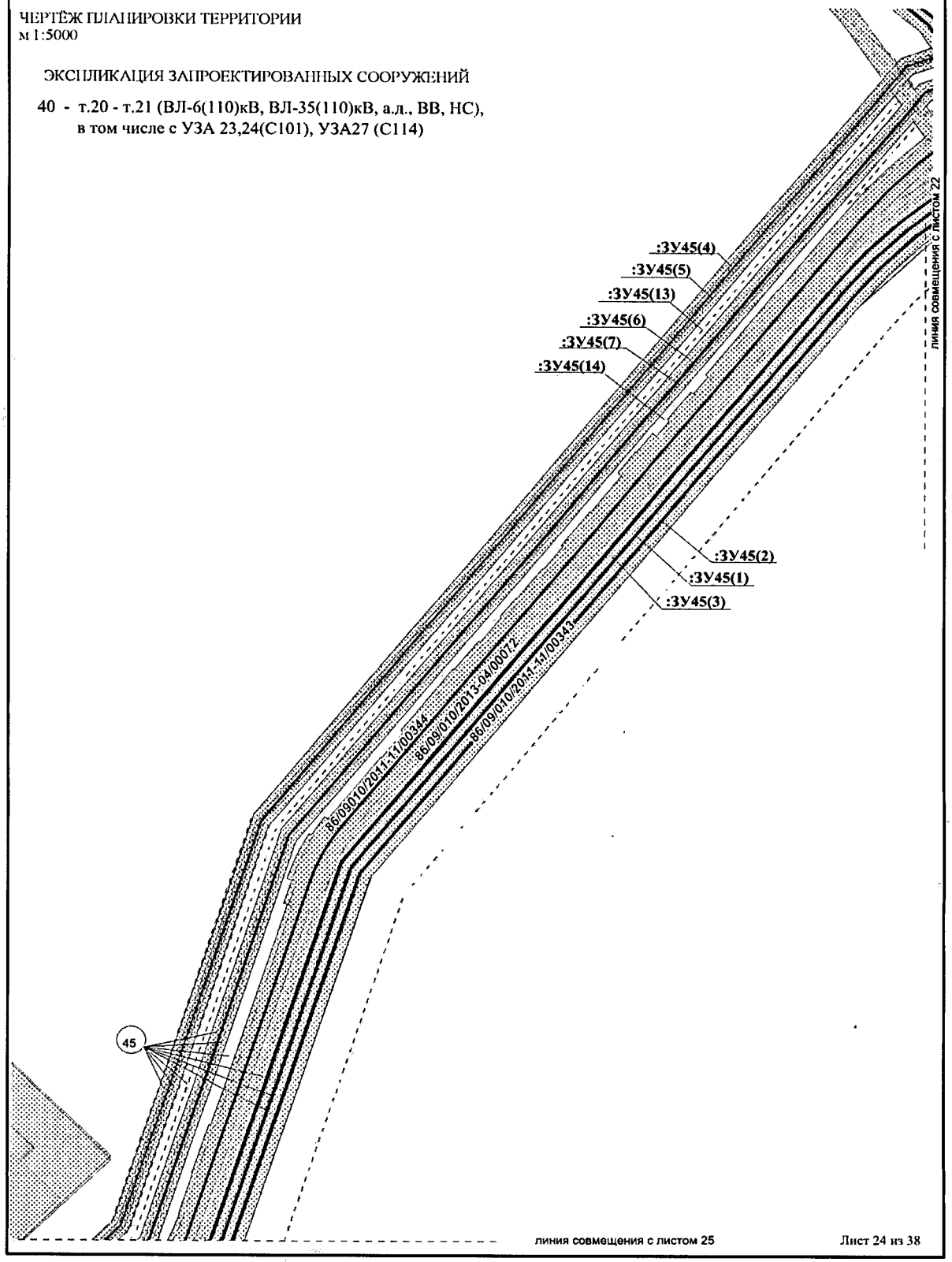

Лист 24 из 38

формат А4

Основная часть проекта планировки территории для размещения линейного объекта регионального значения Ханты-Мансийского автономного округа – Югры «Обустройство Горшковской площади Приобского месторождения»

ЧЕРТЁЖ ПЛАНИРОВКИ ТЕРРИТОРИИ
м 1:5000

ЭКСПЛИКАЦИЯ ЗАПРОЕКТИРОВАННЫХ СООРУЖЕНИЙ

45 - т.20 - т.21 (ВЛ-6(110)кВ, ВЛ-35(110)кВ, а.д., ВВ, НС), в том числе с УЗА 23,24(С101), УЗА27 (С114)
46 - т.21 - К-42.1, 42.2 (а.д., ВВ, НС), в том числе с ВЛ-6(110)кВ, с ВЛ-6кВ на К-42.2, с УЗА 22 (С101), УЗА26 (С114)
47 - Куст скважин К-42.1
48 - Куст скважин К-42.2
49 - т.21 - т.22 (ВЛ-35(110)кВ, а.д., ВВ, НС)

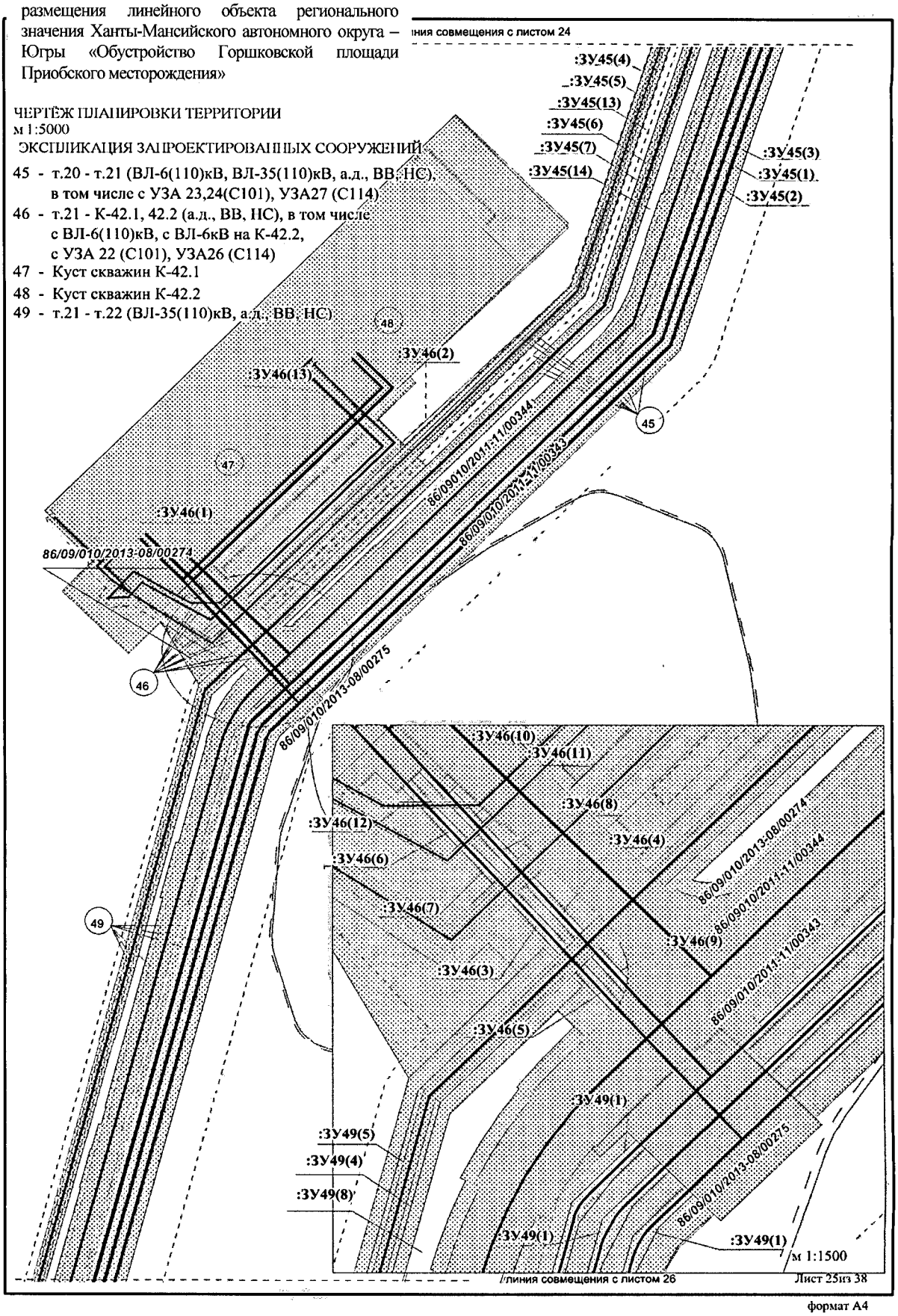

Лист 25из 38

формат А4

Основная часть проекта планировки территории для размещения линейного объекта регионального значения Ханты-Мансийского автономного округа – Югры «Обустройство Горшковской площади Приобского месторождения»

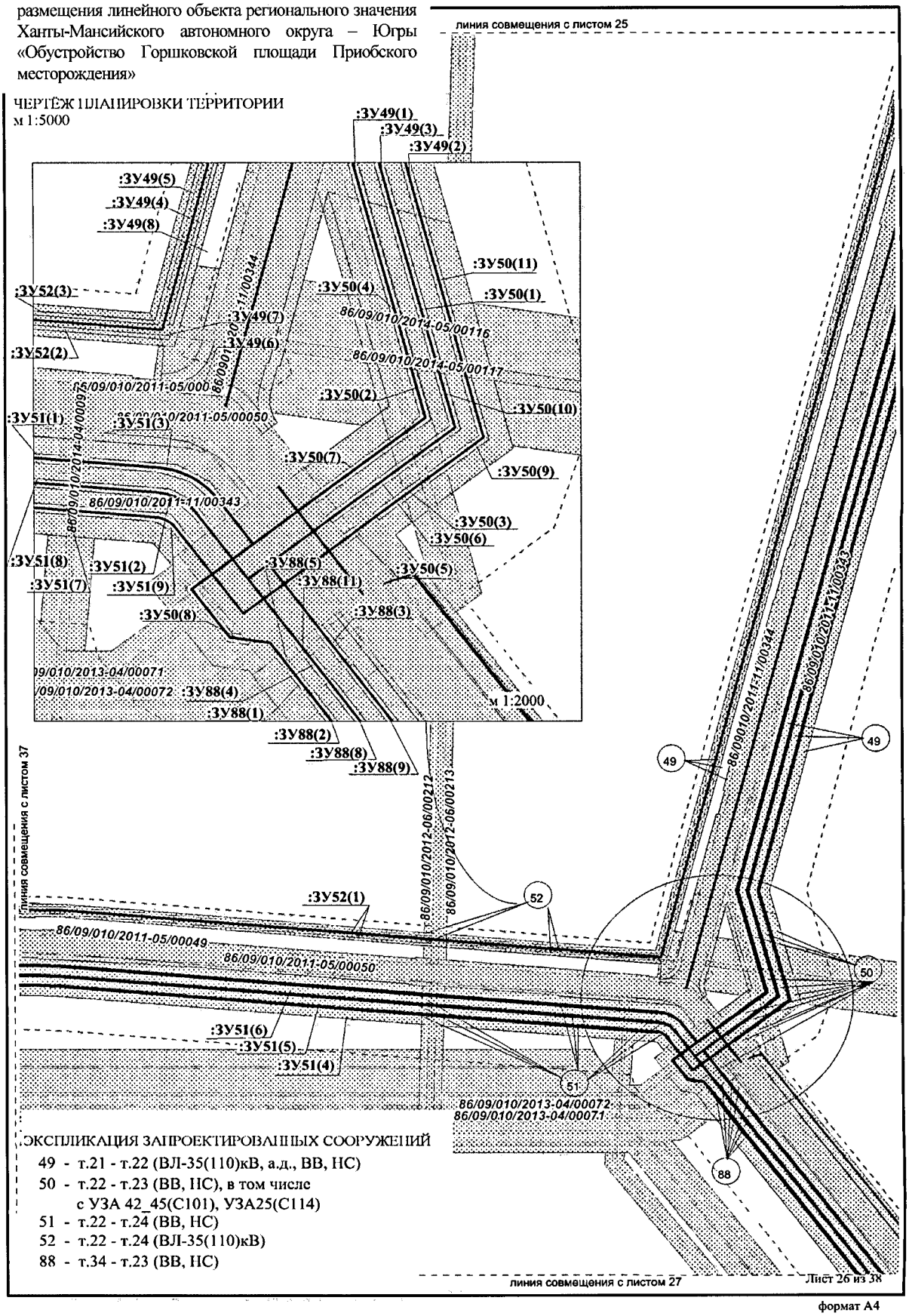

формат А4

Основная часть проекта планировки территории для размещения линейного объекта регионального значения Ханты-Мансийского автономного округа – Югры «Обустройство Горшковской площади Приобского месторождения»

ЧЕРТЁЖ ПЛАНИРОВКИ ТЕРРИТОРИИ

м 1:4000

ЭКСПЛИКАЦИЯ ЗАПРОЕКТИРОВАННЫХ СООРУЖЕНИЙ

82 - УЗА 46, 47(С101), УЗА 28(С114) - УЗА 55, 56 (С101), УЗА 44(С114)(С101) (ВВ, НС)
83 - УЗА 55, 56 (С101), УЗА 44(С114)
84 - ВЛ-6кВ на УЗА 55, 56(С101), УЗА 44(С114)
86 - УЗА 53, 54 (С101), УЗА 43(С114)
87 - ВЛ-6кВ на УЗА 53, 54 (С101), УЗА 43(С114)
88 - т.34 - т.23 (ВВ, НС)
89 - ВЛ-6кВ на УЗА 42_45 (С101), УЗА25(С114)

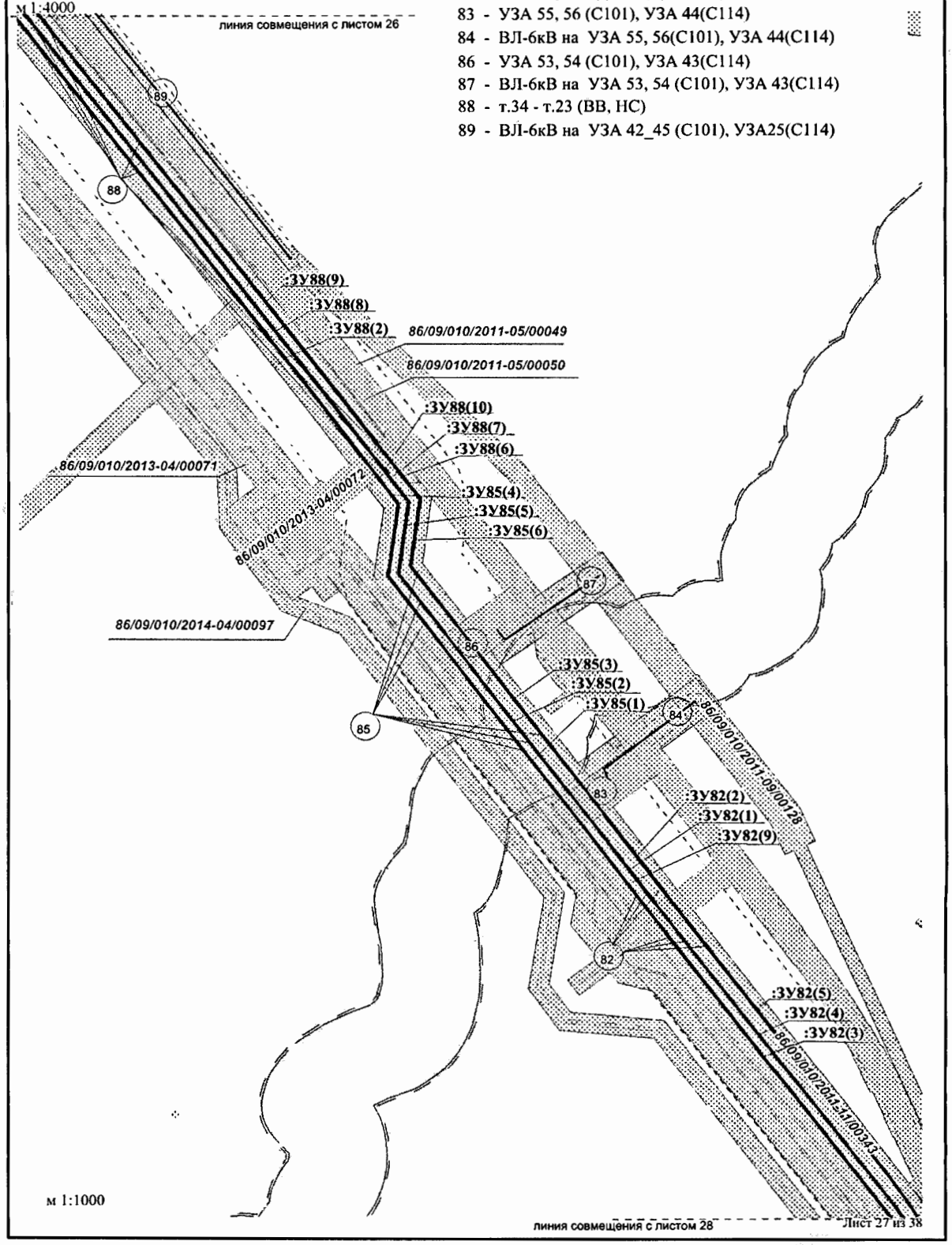

формат А4

Основная часть проекта планировки территории для размещения линейного объекта регионального значения Ханты-Мансийского автономного округа – Югры «Обустройство Горшковской площади Приобского месторождения»

ЧЕРТЁЖ ПЛАНИРОВКИ ТЕРРИТОРИИ

м 1:5000

ЭКСПЛИКАЦИЯ ЗАПРОЕКТИРОВАННЫХ СООРУЖЕНИЙ

76 - т.33 - УЗА 49,50(С101), 29(С114) (а.д., ВВ, НС)
77 - УЗА 49,50(С101), УЗА 29(С114)
78 - ВЛ-6кВ на УЗА 49,50 (С101), УЗА 29(С114)
79 - УЗА 49,50(С101), УЗА 29(С114) - УЗА 46,47(С101), УЗА 28(С114) (ВВ, НС)
80 - УЗА 46, 47 (С101), УЗА 28(С114)
81 - ВЛ-6кВ на УЗА 46,47(С101), УЗА 28(С114)
82 - УЗА 46, 47(С101), УЗА 28(С114) - УЗА 55, 56 (С101), УЗА 44(С114)(С101) (ВВ, НС)

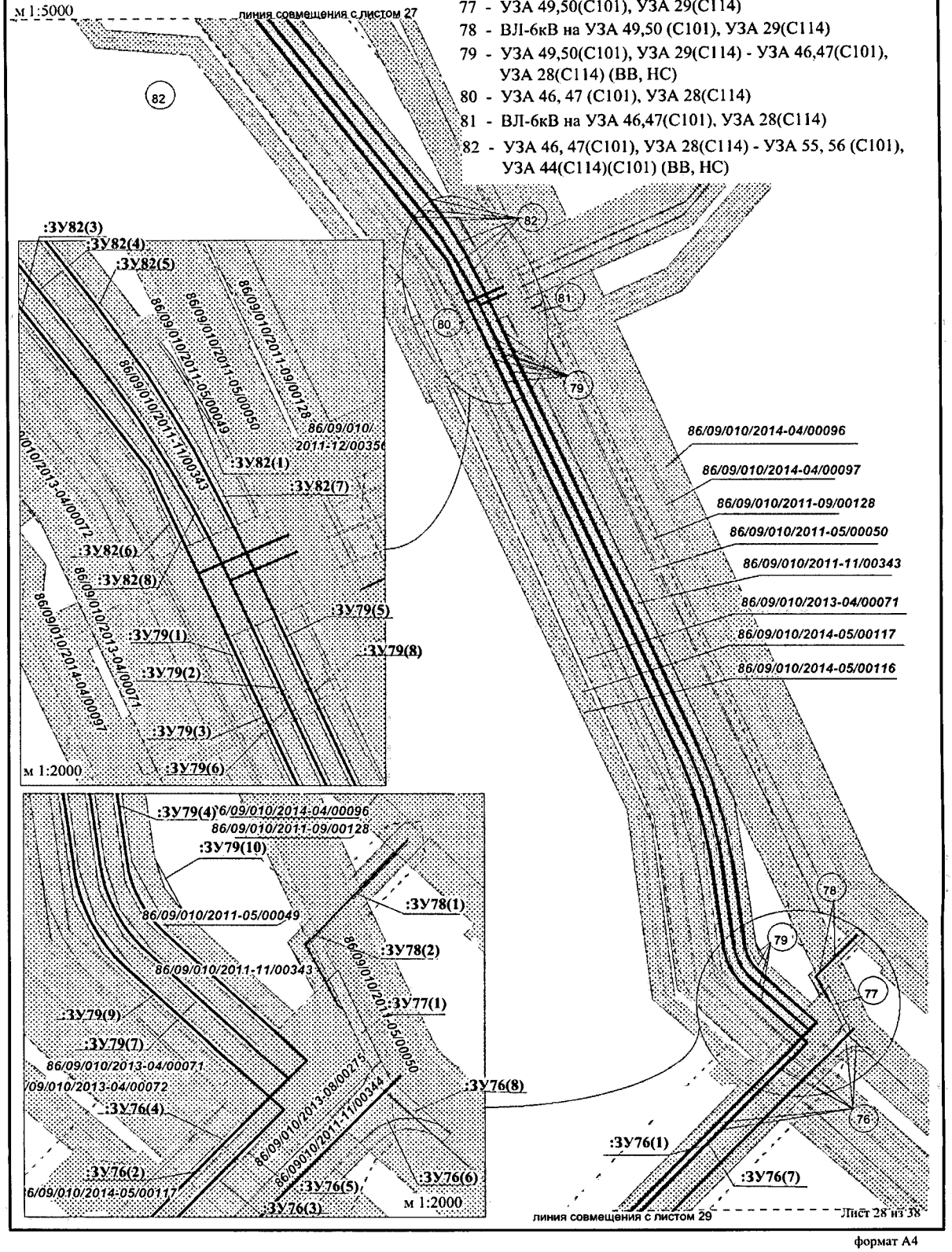

Лист 28 из 38

формат А4

Основная часть проекта планировки территории для размещения линейного объекта регионального значения Ханты-Мансийского автономного округа – Югры «Обустройство Горшковской площади Приобского месторождения»

ЧЕРТЁЖ ПЛАНИРОВКИ ТЕРРИТОРИИ
м 1:5000

ЭКСПЛИКАЦИЯ ЗАПРОЕКТИРОВАННЫХ СООРУЖЕНИЙ

73 - т.31 - т.33 (ВЛ-6(110)кВ)

74 - т.33 - К-33 (ВЛ-6(110)кВ, а.д., ВВ, НС)

76 - т.33 - УЗА 49.50(С101), 29(С114) (а.д., ВВ, НС)

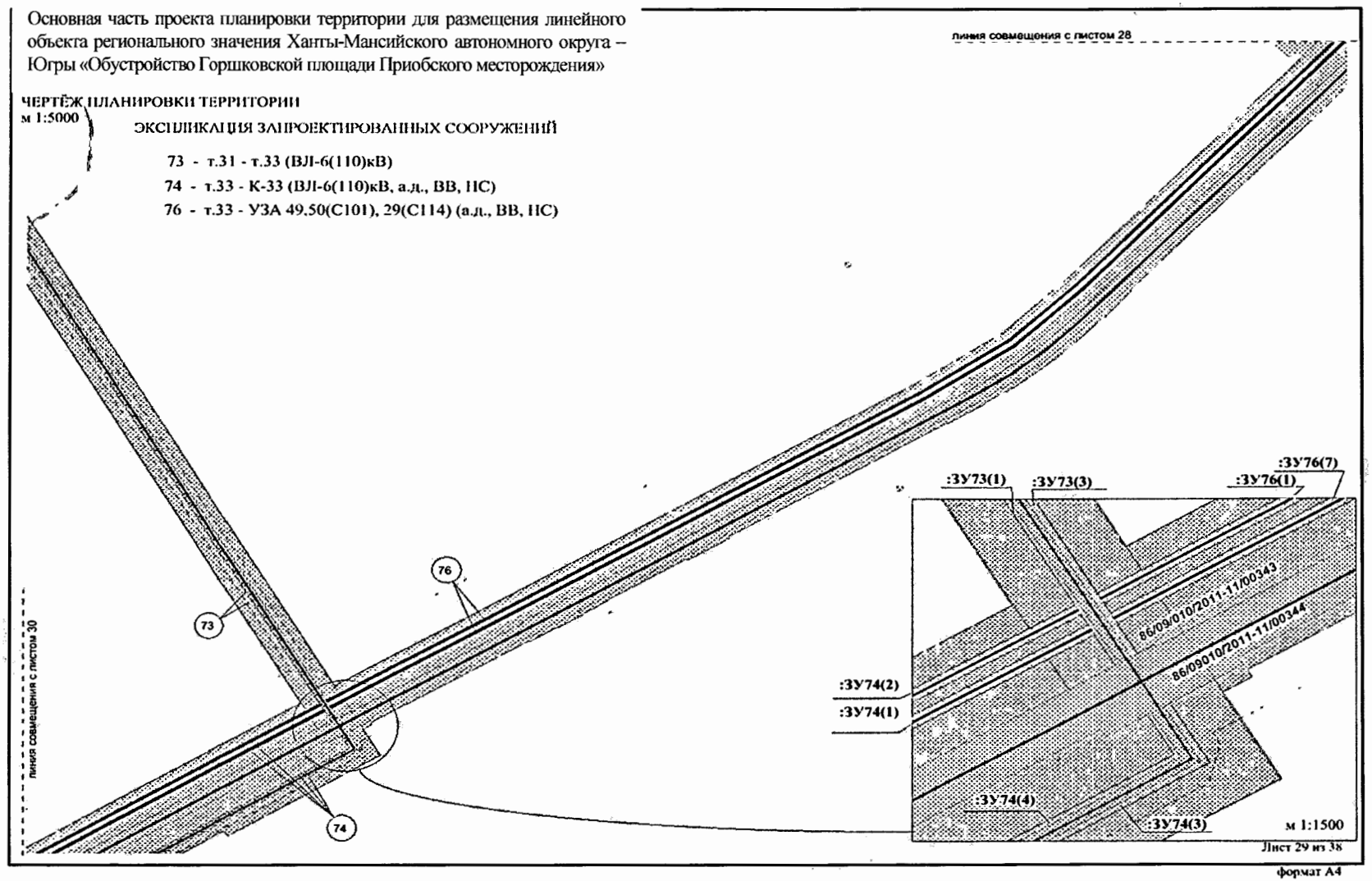

Лист 29 из 38

Формат А4

Основная часть проекта планировки территории для размещения линейного объекта регионального значения Ханты-Мансийского автономного округа – Югры «Обустройство Горшковской площади Приобского месторождения»

ЧЕРТЕЖ МЕЖЕВАНИЯ ТЕРРИТОРИИ
м 1:5000

ЭКСПЛИКАЦИЯ ЗАПРОЕКТИРОВАННЫХ СООРУЖЕНИЙ

74 - т.33 - К-33 (ВЛ-6(110)кВ, а.д., ВВ, НС)

75 - Куст скважин 33

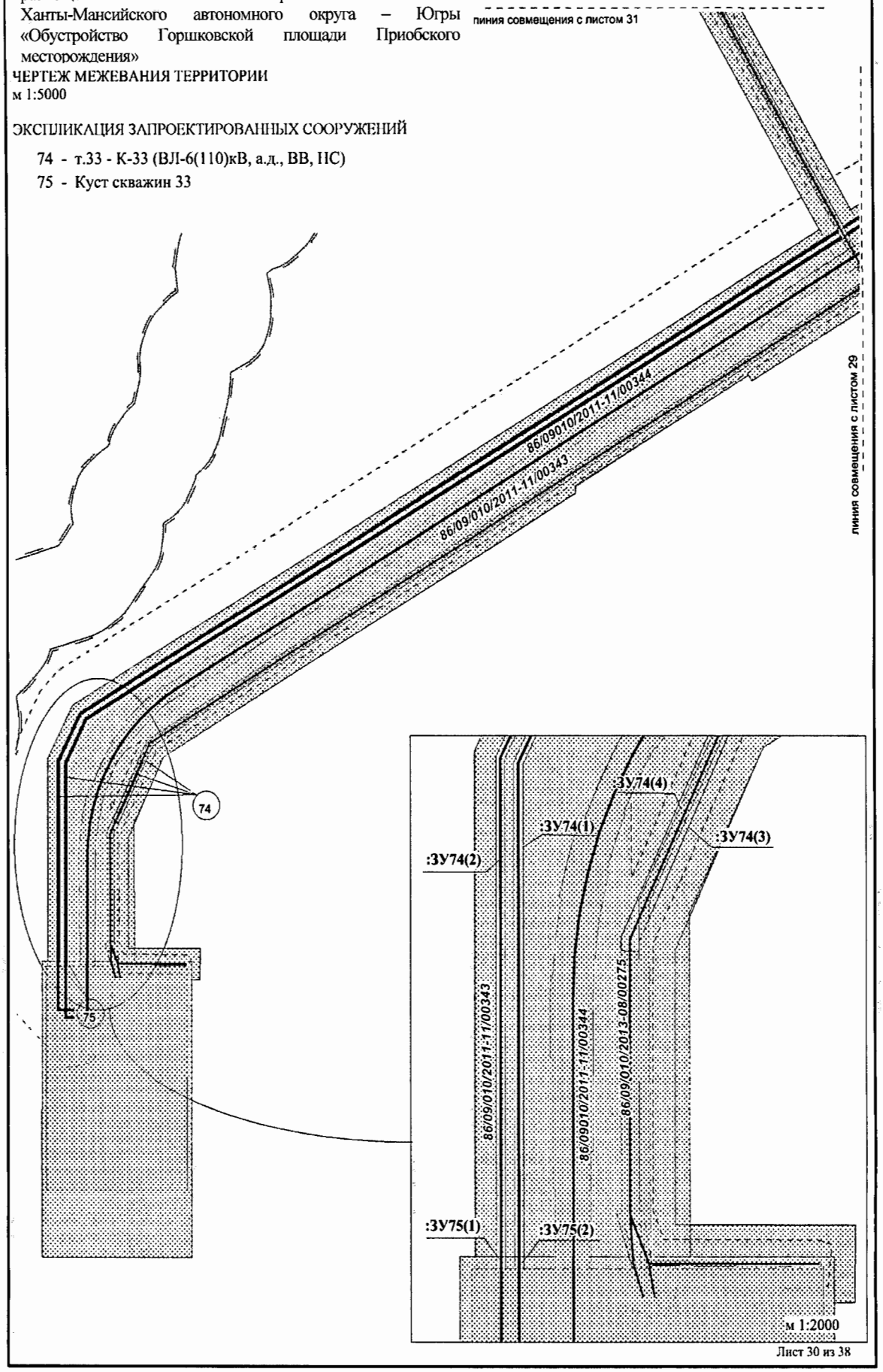

формат А4

Основная часть проекта планировки территории для размещения линейного объекта регионального значения Ханты-Мансийского автономного округа – Югры «Обустройство Горшковской площади Приобского месторождения»

ЧЕРТЁЖ ПЛАНИРОВКИ ТЕРРИТОРИИ
м 1:4000

ЭКСПЛИКАЦИЯ ЗАПРОЕКТИРОВАННЫХ СООРУЖЕНИЙ

65 - Куст скважин К-39.1
66 - Куст скважин К-39.2
67 - К-39.1,39.2 - т.31 (ВЛ-6(110)кВ)
73 - т.31 - т.33 (ВЛ-6(110)кВ)

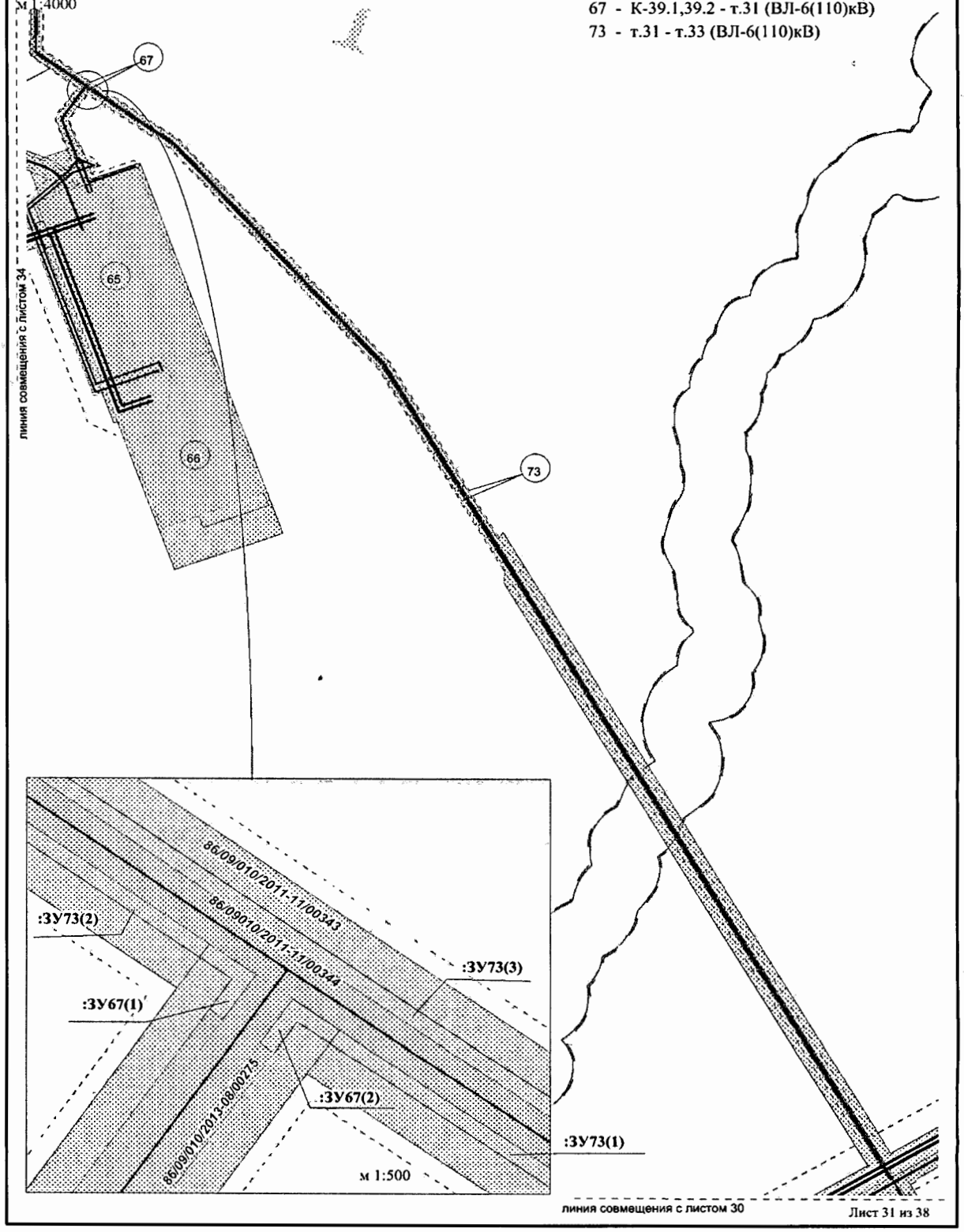

формат А4

Основная часть проекта планировки территории для размещения линейного объекта регионального значения Ханты-Мансийского автономного округа – Югры «Обустройство Горшковской площади Приобского месторождения»

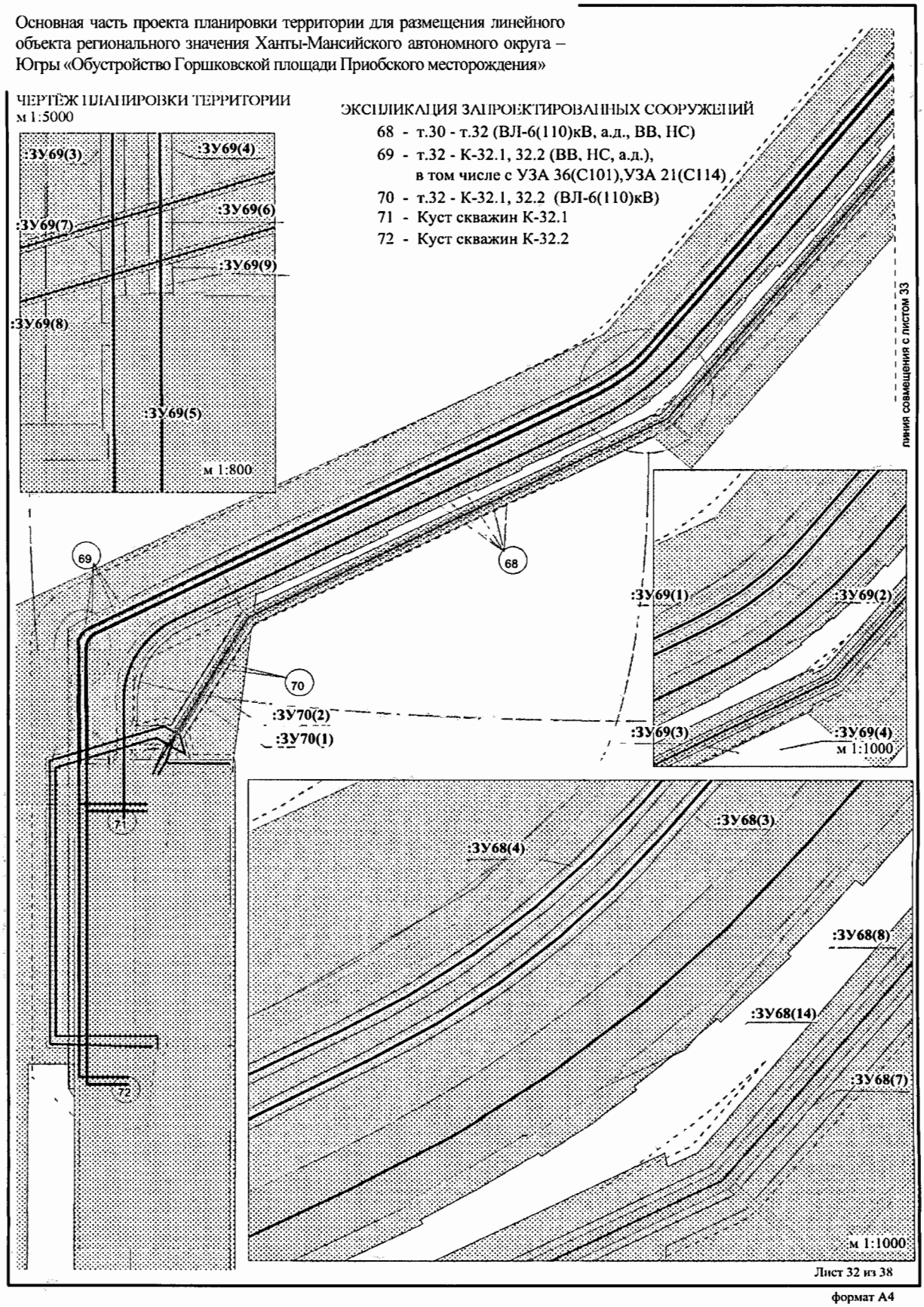

Лист 32 из 38

формат А4

Основная часть проекта планировки территории для размещения линейного объекта регионального значения Ханты-Мансийского автономного округа – Югры «Обустройство Горшковской площади Приобского месторождения»

ЧЕРТЁЖ ПЛАНИРОВКИ ТЕРРИТОРИИ
м 1:5000
ЭКСПЛИКАЦИЯ ЗАПРОЕКТИРОВАННЫХ СООРУЖЕНИЙ

68 - т.30 - т.32 (ВЛ-6(110)кВ, а.д., ВВ, ПС)

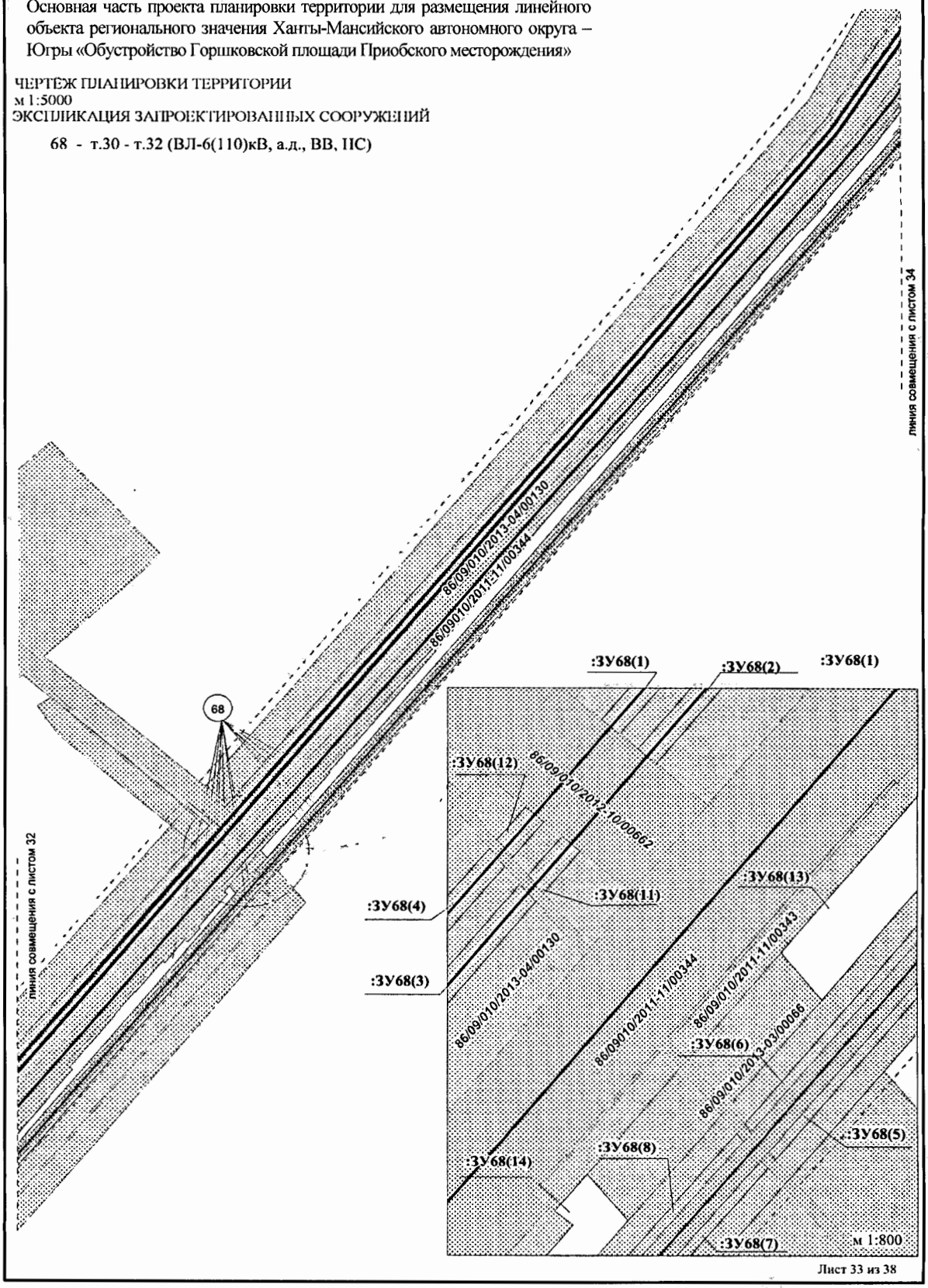

Лист 33 из 38

формат А4

Основная часть проекта планировки территории для размещения линейного объекта регионального значения Ханты-Мансийского автономного округа – Югры «Обустройство Горшковской площади Приобского месторождения»

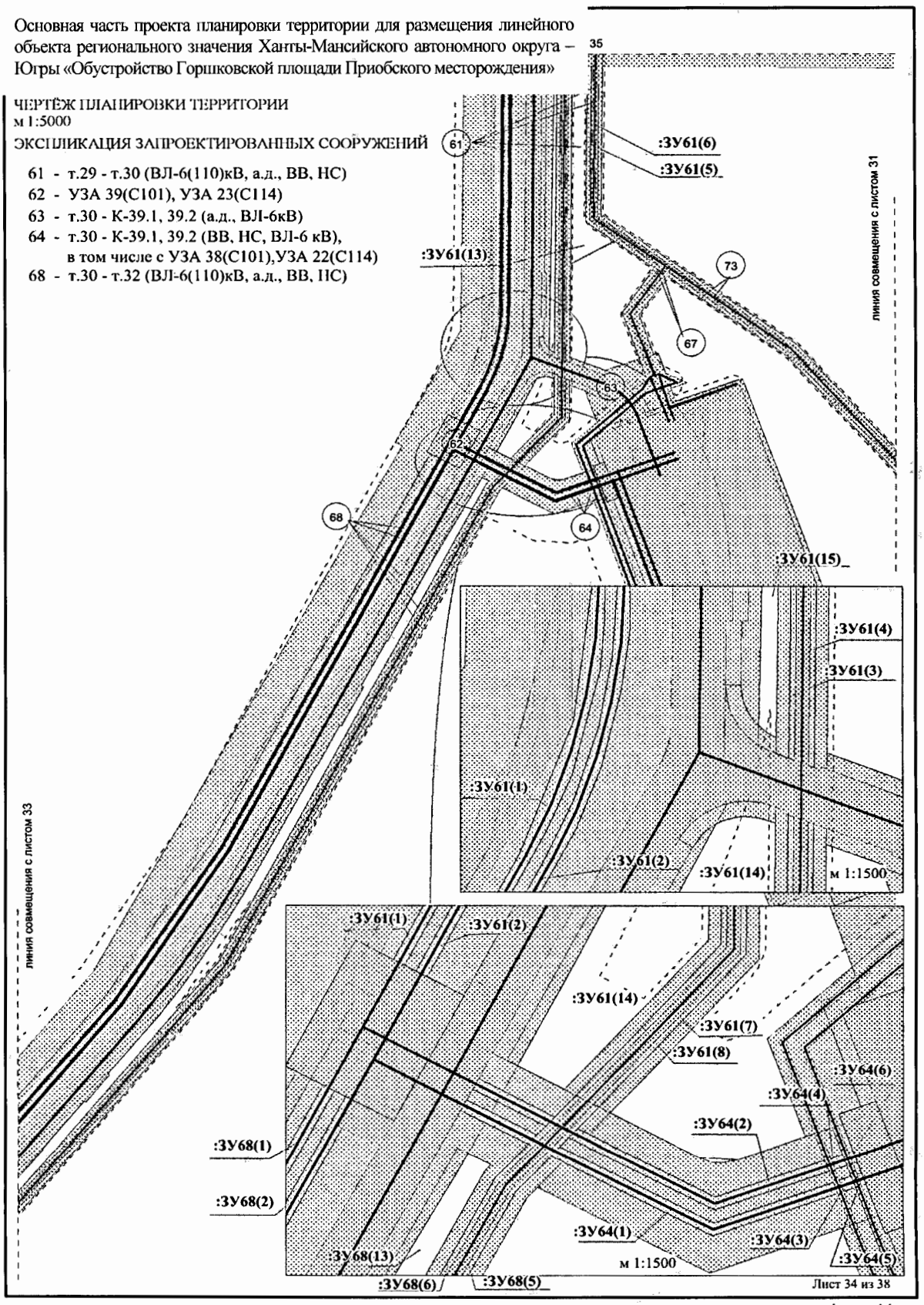

формат А4

Основная часть проекта планировки территории для размещения линейного объекта регионального значения Ханты-Мансийского автономного округа – Югры «Обустройство Горшковской площади Приобского месторождения»

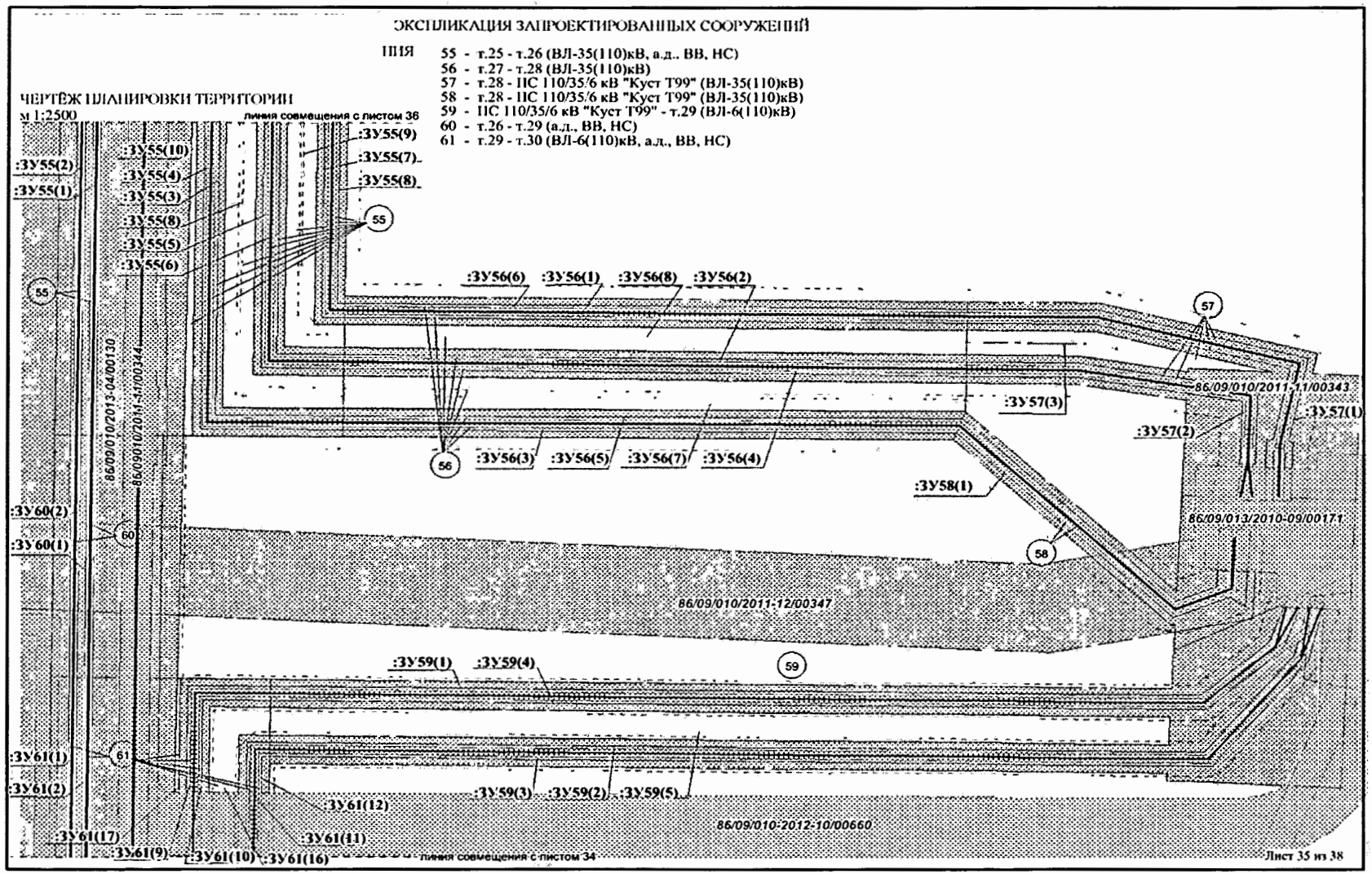

формат А4

Основная часть проекта планировки территории для размещения линейного объекта регионального значения Ханты-Мансийского автономного округа – Югры «Обустройство Горшковской площади Приобского месторождения»

ЧЕРТЁЖ ПЛАНИРОВКИ ТЕРРИТОРИИ
м 1:2500

ЛИКАЦИЯ ЗАПРОЕКТИРОВАННЫХ СООРУЖЕНИЙ

54 - т.24 - т.25 (ВЛ-35(110)кВ, а.д., ВВ, НС)

55 - т.25 - т.26 (ВЛ-35(110)кВ, а.д., ВВ, НС)

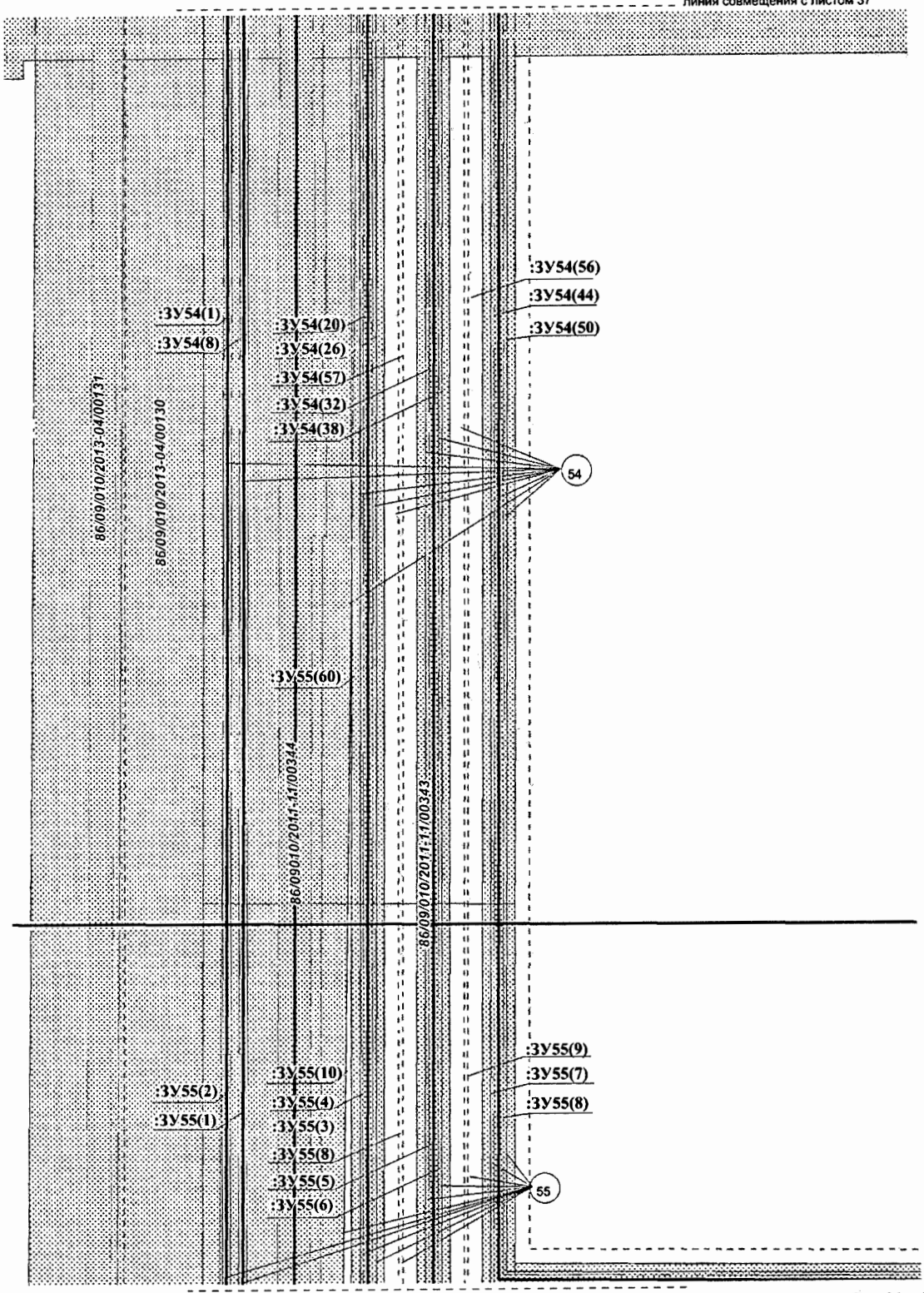

Лист 36 из 38

формат А4

Основная часть проекта планировки территории для размещения линейного объекта регионального значения Ханты-Мансийского автономного округа – Югры «Обустройство Горшковской площади Приобского месторождения»

ЧЕРТЕЖ ПЛАНИРОВКИ ТЕРРИТОРИИ
м 1:1500

ЭКСПЛИКАЦИЯ ЗАПРОЕКТИРОВАННЫХ СООРУЖЕНИЙ

51 - т.22 - т.24 (ВВ, НС)
52 - т.22 - т.24 (ВЛ-35(110)кВ)
54 - т.24 - т.25 (ВЛ-35(110)кВ, а.д., ВВ, НС)
93 - т.24 - т.36 (ВЛ-35(110) кВ)

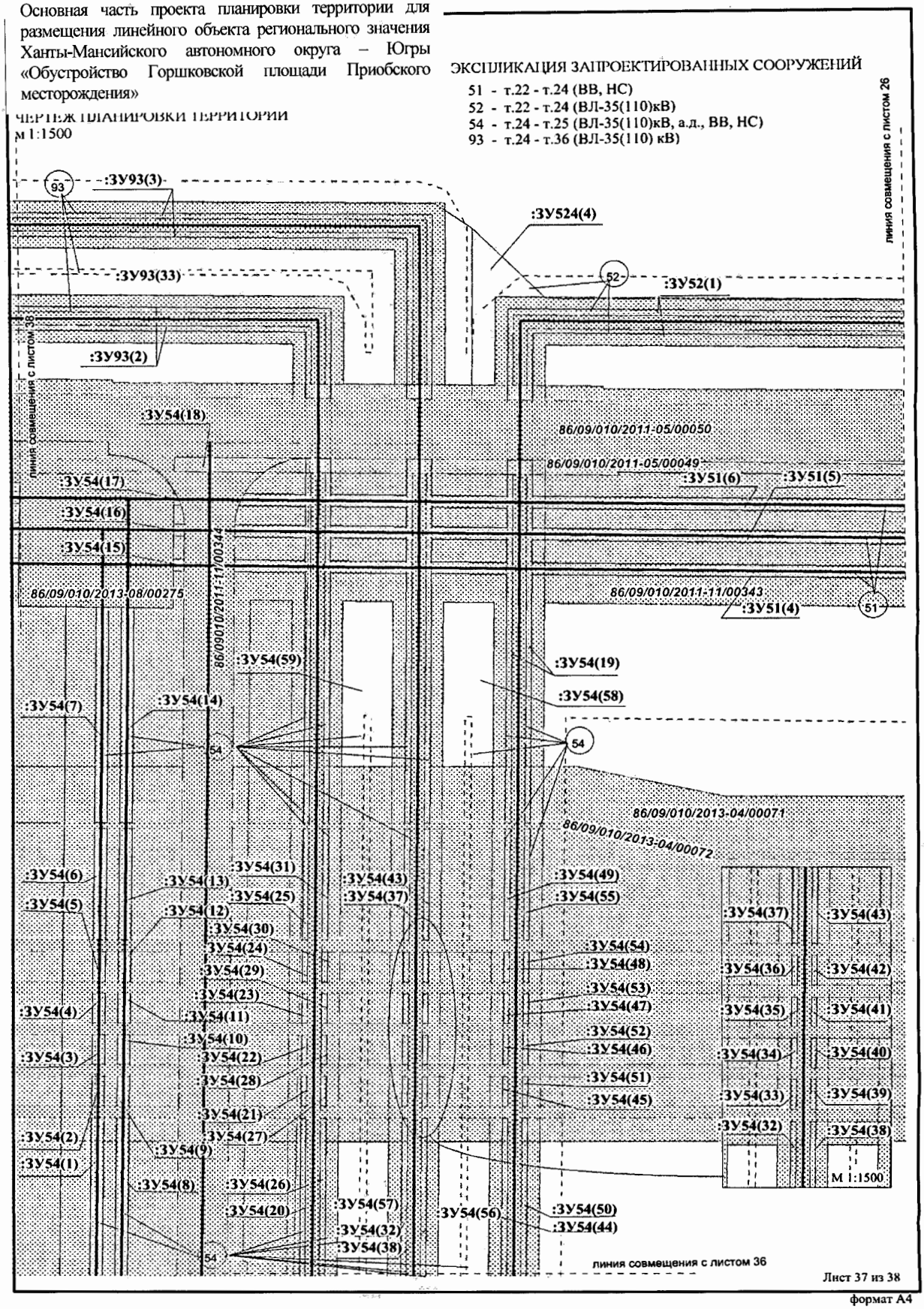

Лист 37 из 38

формат А4

Основная часть проекта планировки территории для размещения линейного объекта регионального значения Ханты-Мансийского автономного округа – Югры «Обустройство Горшковской площади Приобского месторождения»

ЭКСПЛИКАЦИЯ ЗАПРОЕКТИРОВАННЫХ СООРУЖЕНИЙ

90 - УЗА 40,41(С101), 24(С114) - т.36 (ВВ, НС)

93 - т.24 - т.36 (ВЛ-35(110) кВ)

ЧЕРТЕЖ ПЛАНИРОВКИ ТЕРРИТОРИИ
м 1:5000

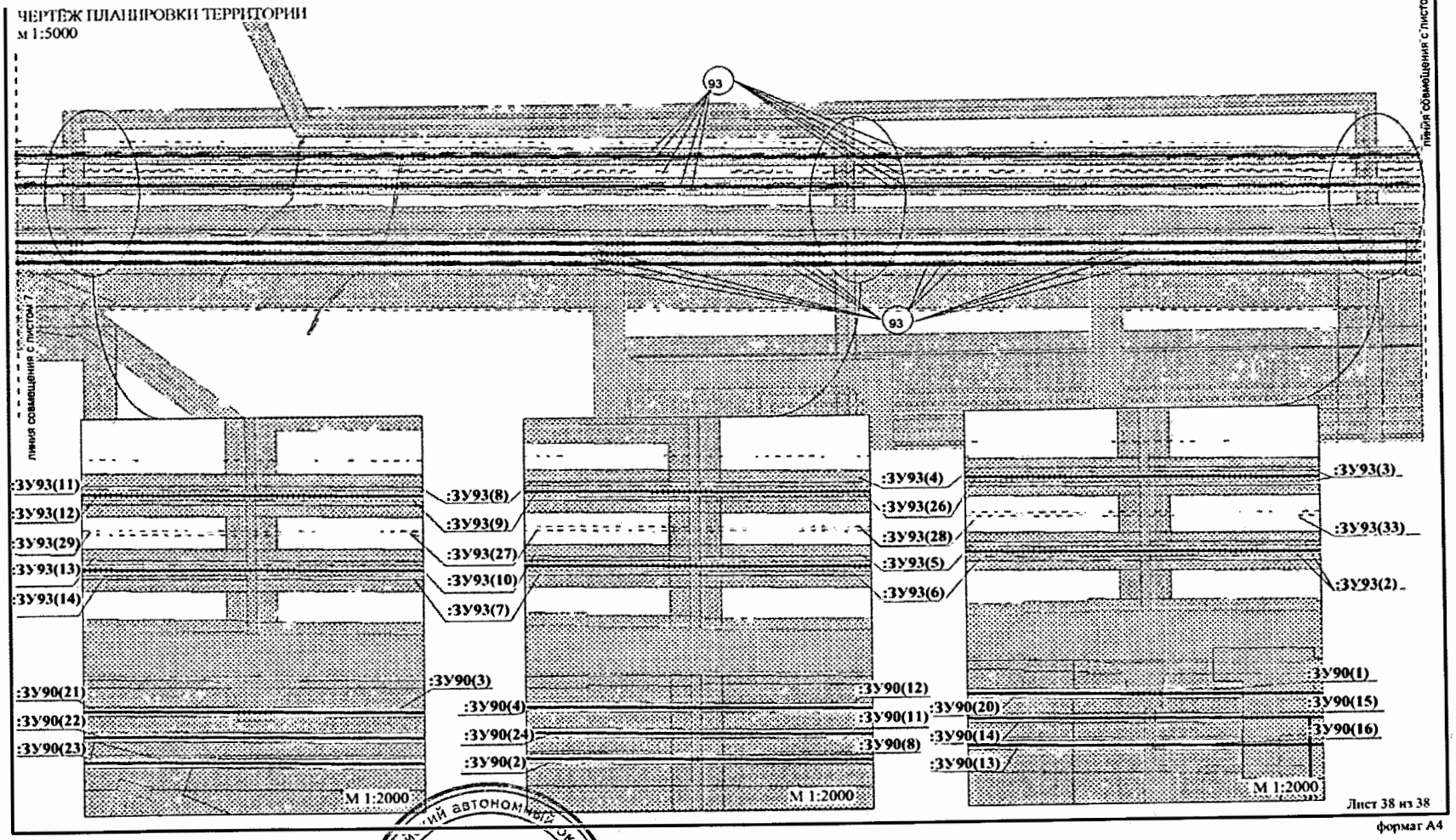

Лист 38 из 38

формат А4

Ханты-Мансийский автономный округ — Югра

Губернатор

Приложение 11
к постановлению Правительства
Ханты-Мансийского
автономного округа – Югры
от 20 ноября 2015 года № 418-п

Проект межевания территории для размещения линейного объекта регионального значения Ханты-Мансийского автономного округа – Югры «Обустройство Горшковской площади Приобского месторождения»

ЧЕРТЁЖ МЕЖЕВАНИЯ ТЕРРИТОРИИ
м 1:5000

УСЛОВНЫЕ ОБОЗНАЧЕНИЯ:

- границы объекта проектные
- границы ранеесоставленных земельных участков
- границы земельных участков, предназначенных для размещения объектов капитального строительства регионального значения (в краткосрочную аренду)
- границы земельных участков, предназначенных для размещения объектов капитального строительства регионального значения (в долгосрочную аренду)
- акватории
- прибрежная защитная полоса
- водоохранная зона
- охранная зона проектируемого объекта
- :ЗУ1(1) - условный номер образуемого земельного участка
- (1) - наименование объектов в соответствии с экспликацией
- обозначение и номер поворотной точки

ЭКСПЛИКАЦИЯ ЗАПРОЕКТИРОВАННЫХ СООРУЖЕНИЙ

1 - Куст скважин 67 (НС, ВВ)
2 - К-67 - т.1 (ВЛ, а.д., ВВ, НС)

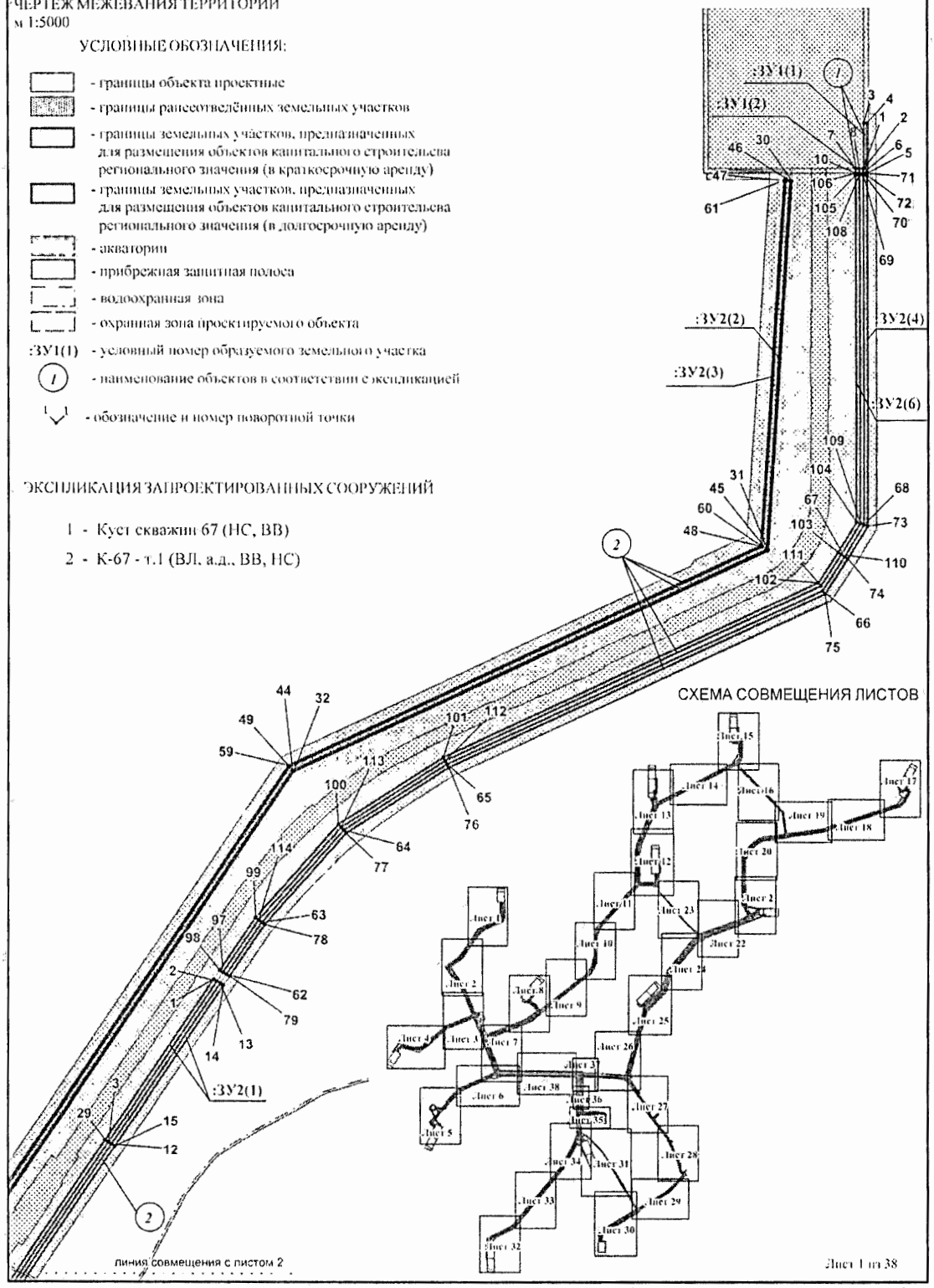

формат А4

Проект межевания территории для размещения линейного объекта регионального значения Ханты-Мансийского автономного округа – Югры «Обустройство Горшковской площади Приобского месторождения»

ЧЕРТЕЖ МЕЖЕВАНИЯ ТЕРРИТОРИИ
м 1:5000

ЭКСПЛИКАЦИЯ ЗАПРОЕКТИРОВАННЫХ СООРУЖЕНИЙ

2 - К-67 - т.1 (ВЛ, а.д., ВВ, НС)

3 - т.1 - т.2 (а.д., ВВ, НС)

4 - т.1 - т.2 (ВЛ-6(110)кВ)

5 - т.2 - т.3 (ВЛ-6(110)кВ, а.д., ВВ, НС), в том числе УЗА 25 (С101), УЗА 13 (С114), с ВЛ-6(110)кВ на К-38

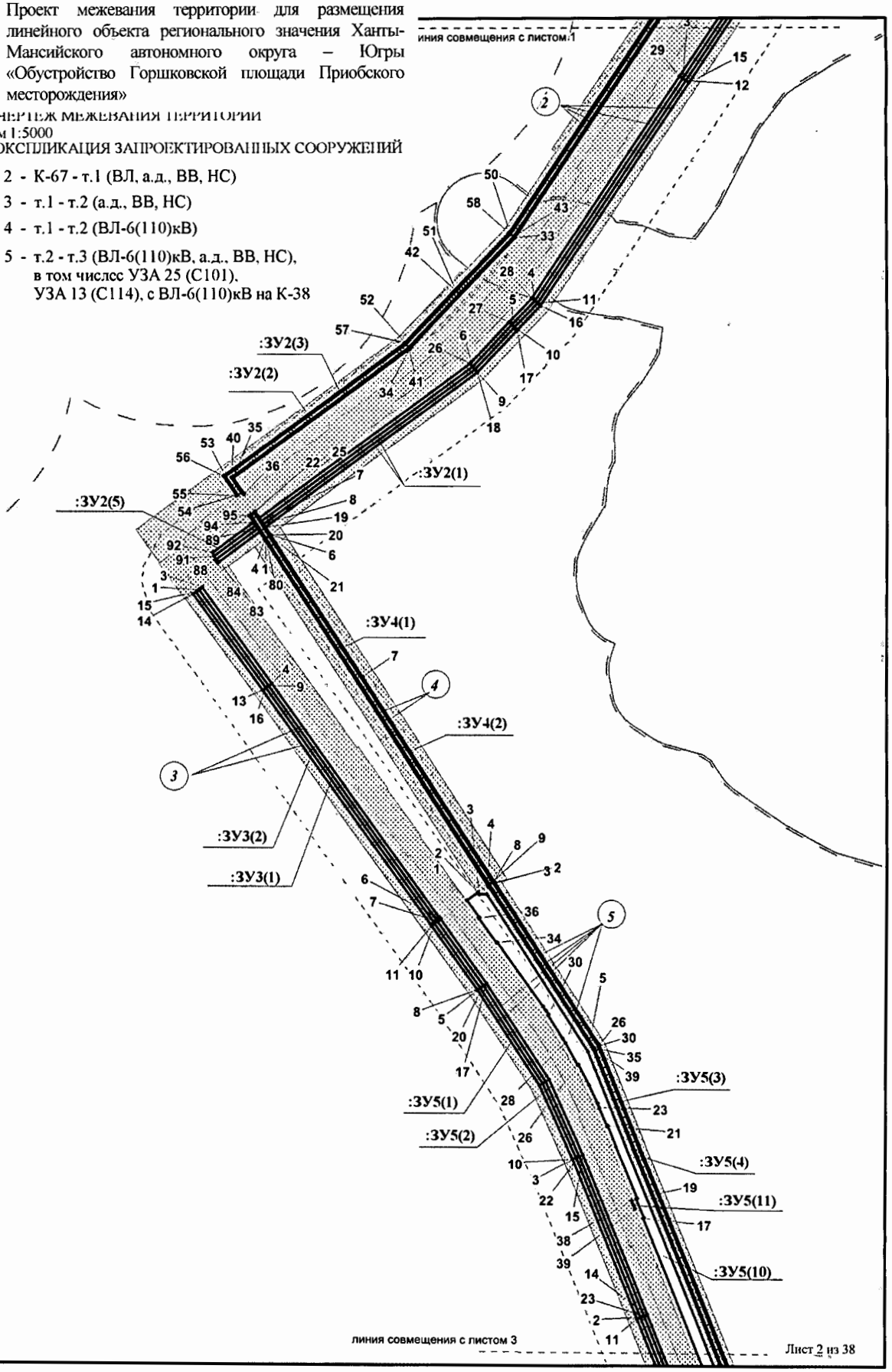

формат А4

Проект межевания территории для размещения линейного объекта регионального значения Ханты-Мансийского автономного округа – Югры «Обустройство Горшковской площади Приобского месторождения»

ЧЕРТЕЖ МЕЖЕВАНИЯ ТЕРРИТОРИИ
м 1:5000

ЭКСПЛИКАЦИЯ ЗАПРОЕКТИРОВАННЫХ СООРУЖЕНИЙ

5 - т.2 - т.3 (ВЛ-6(110)кВ, а.д., ВВ, НС), в том числес УЗА 25 (С101), УЗА 13 (С114), с ВЛ-6(110)кВ на К-38

6 - т.3 - ПС 35/6 кВ "К-41" (ВЛ-6(110)кВ)

7 - ПС 35/6 кВ "К-41", в том числе с подъездом к ПС "К-41", с ВЛ-6(110)кВ на К-67, с ВЛ-6(110)кВ на К-38, с ВЛ-6(110)кВ на К-41, с ВЛ-35(110)кВ ПС "Куст Т99"-ПС"К-41"

9 - К-38 - т.3 (ВЛ-6(110)кВ, а.д., ВВ, НС)

10 - ПС 35/6 кВ "К-41" - т.4 (ВЛ-35(110)кВ)

11 - т.3 - т.4 (а.д., ВВ, НС)

12 - т.4 - т.5 (а.д., ВВ, НС, ВЛ-35(110)кВ)

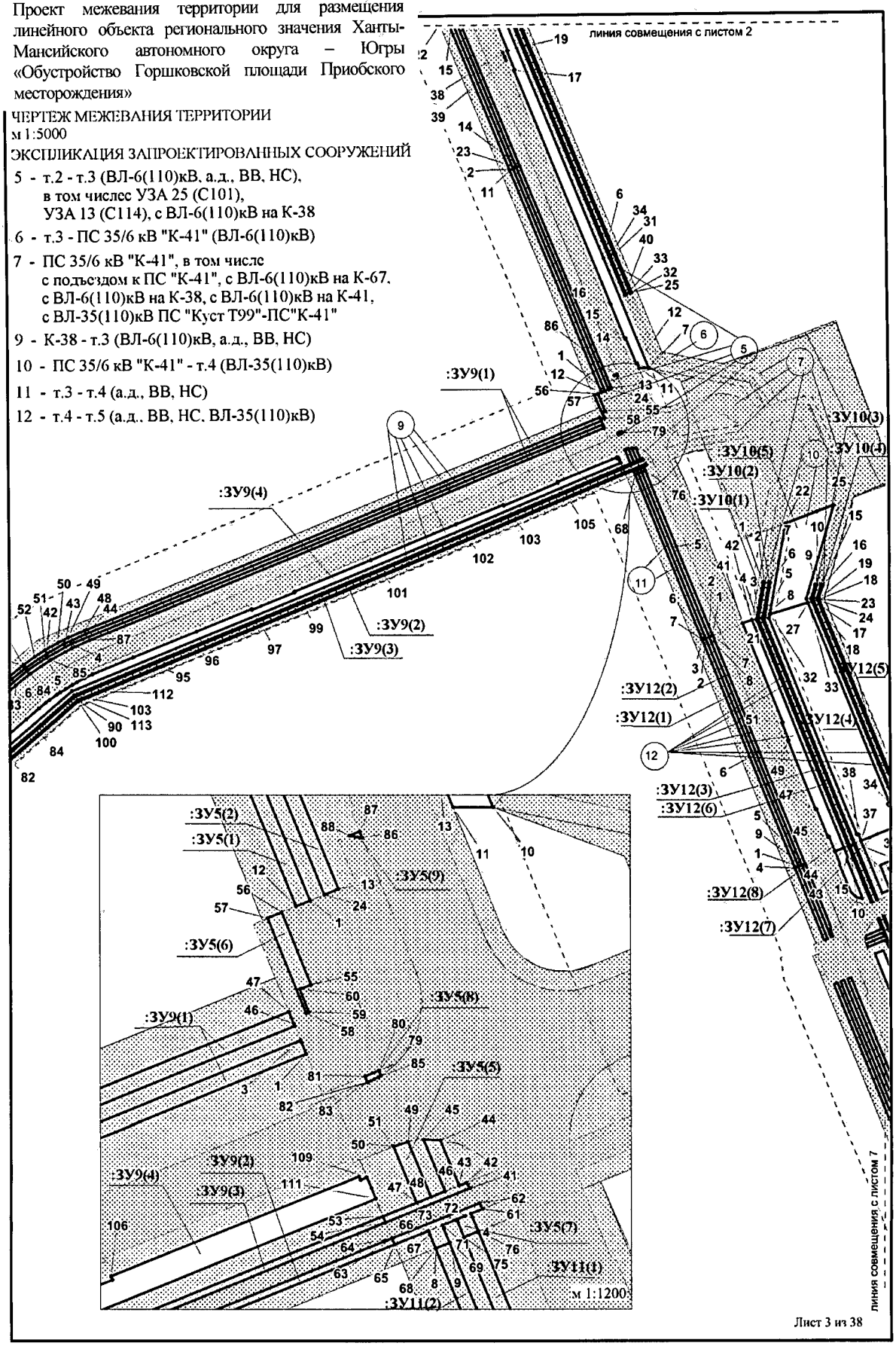

Лист 3 из 38

формат А4

Проект межевания территории для размещения линейного объекта регионального значения Ханты-Мансийского автономного округа – Югры «Обустройство Горшковской площади Приобского месторождения»

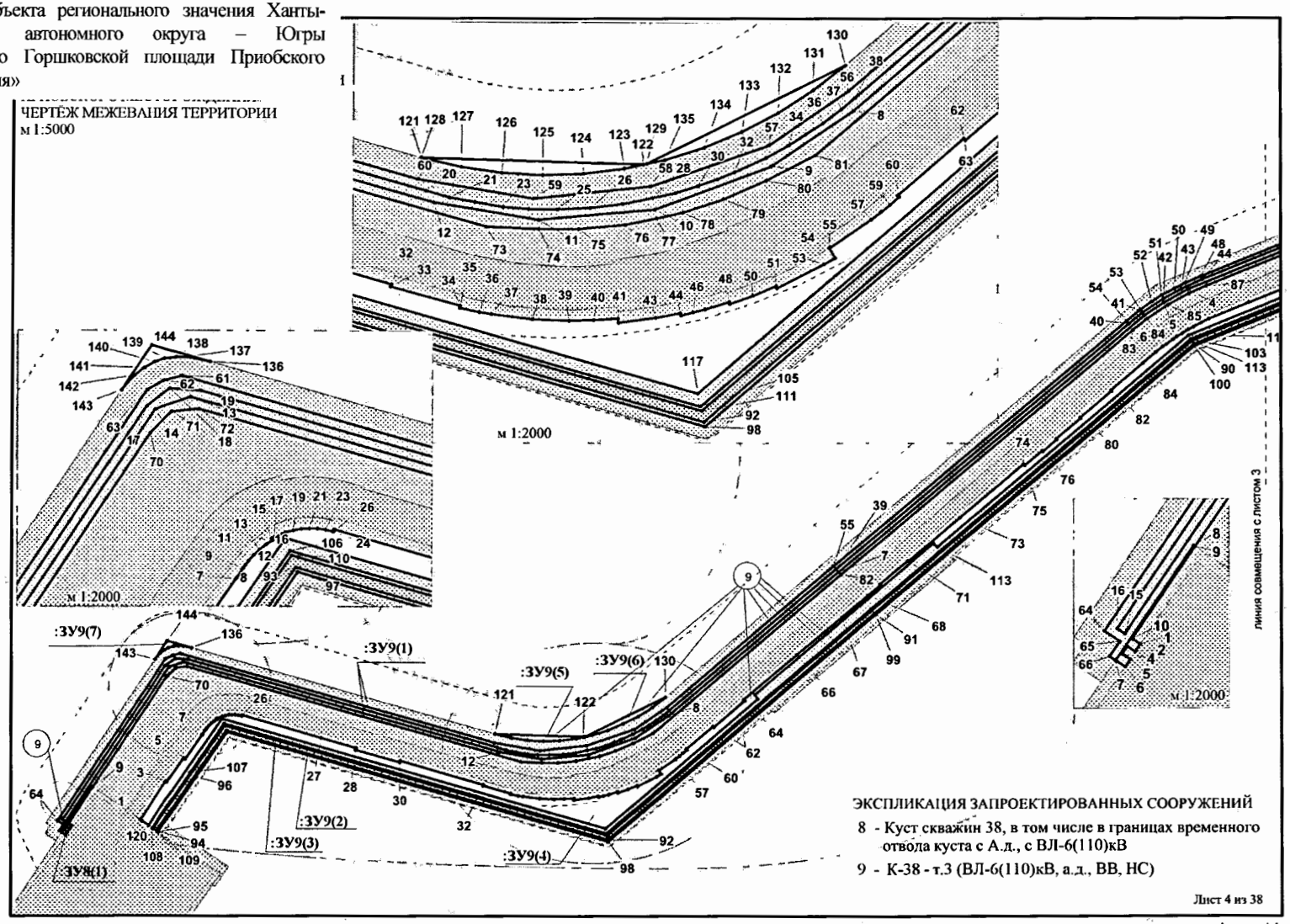

формат А4

Проект межевания территории для размещения линейного объекта регионального значения Ханты-Мансийского автономного округа – Югры «Обустройство Горшковской площади Приобского месторождения»

ЧЕРТЁЖ МЕЖЕВАНИЯ ТЕРРИТОРИИ
м 1:5000
ЭКСПЛИКАЦИЯ ЗАПРОЕКТИРОВАННЫХ СООРУЖЕНИЙ

97 - т.38 - т.39 (ВЛ-35(110)кВ, а.д., ВВ, НС)

98 - т.39 - УЗА 32(С101), УЗА 18(С114) (ВЛ-35(110)кВ, а.д., ВВ, НС)

99 - УЗА 32(С101), УЗА 18(С114)

100 - т.40 - ПС "К-34" (ВЛ-35(110)кВ)

101 - ПС 35/6 кВ "К-34", в том числе с подъездом к ПС "К-34", с ВЛ-35(110)кВ, с ВЛ-6(110)кВ на К-34.1,34.2

102 - Подъезд к ПС "К-34" (а.д.)

103 - ПС "К-34" - т.41 (ВЛ-6(110))

104 - т.41 - К-34.1,34.2 (ВЛ-6(110)кВ, ВЛ-6кВ)

105 - УЗА 32(С101), УЗА 18(С114) - К-34.1,34.2 (ВЛ-6кВ, а.д., ВВ, НС), в том числе с УЗА 31(С101), УЗА 17(С114)

106 - Куст скважин 34.1

107 - Куст скважин 34.2

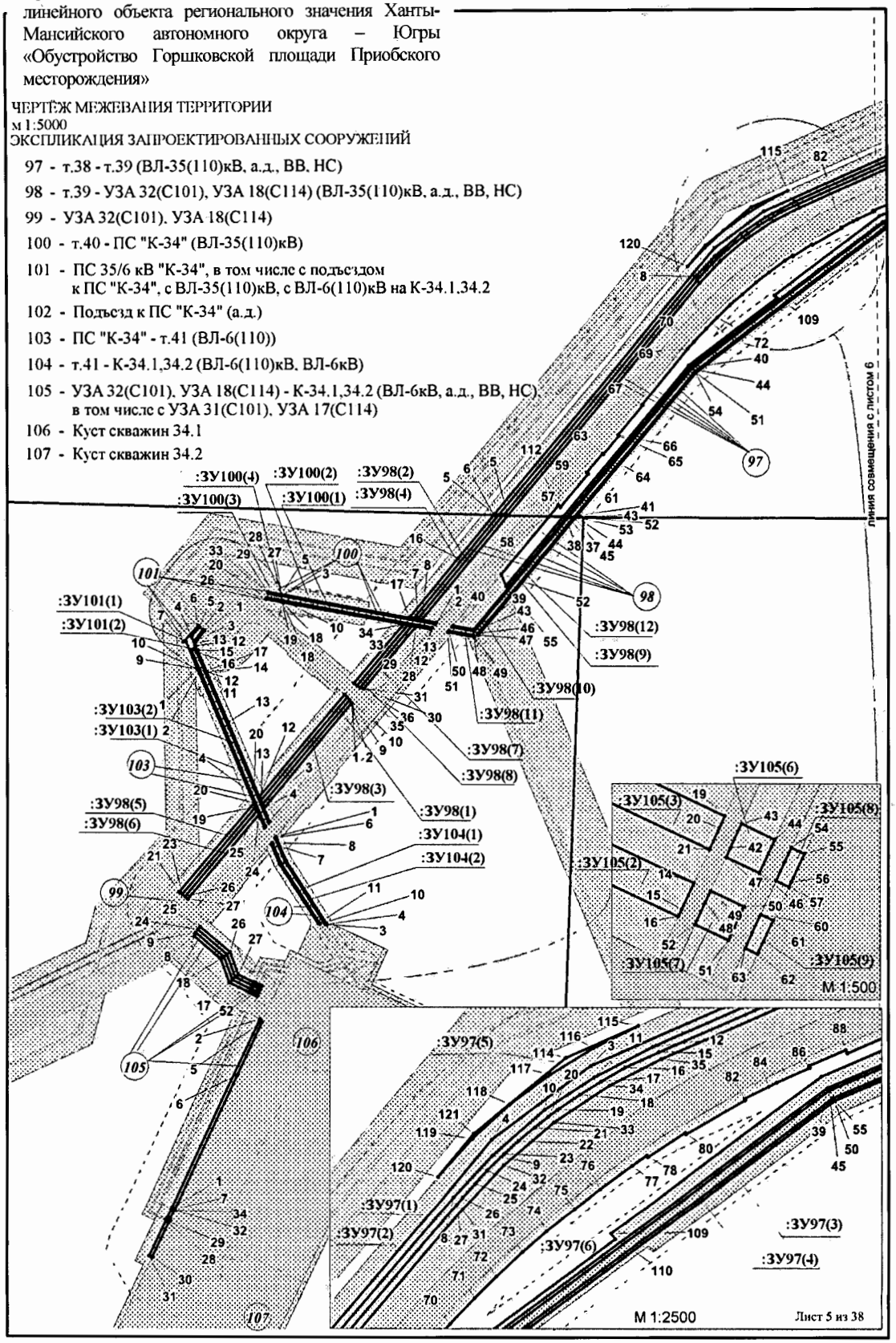

формат А4

Проект межевания территории для размещения линейного объекта регионального значения Ханты-Мансийского автономного округа – Югры «Обустройство Горшковской площади Приобского месторождения»

ЧЕРТЁЖ МЕЖЕВАНИЯ ТЕРРИТОРИИ
м 1:5000
ЭКСПЛИКАЦИЯ ЗАПРОЕКТИРОВАННЫХ СООРУЖЕНИЙ

90 - УЗА 40,41(С101), 24(С114) - т.36 (ВВ, НС)
91 - УЗА 20(С114)
92 - т.36 - т.37 (ВВ, НС)
93 - т.24 - т.36 (ВЛ-35(110) кВ)
94 - т.37 - т.6 (ВЛ-35(110) кВ, а.д., ВВ, НС) с УЗА 33,34(С101), УЗА 19(С114)
95 - т.36 - т.38 (ВЛ-35(110) кВ)
96 - т.37 - т.38 (а.д., ВВ, НС)
97 - т.38 - т.39 (ВЛ-35(110)кВ, а.д., ВВ, НС)

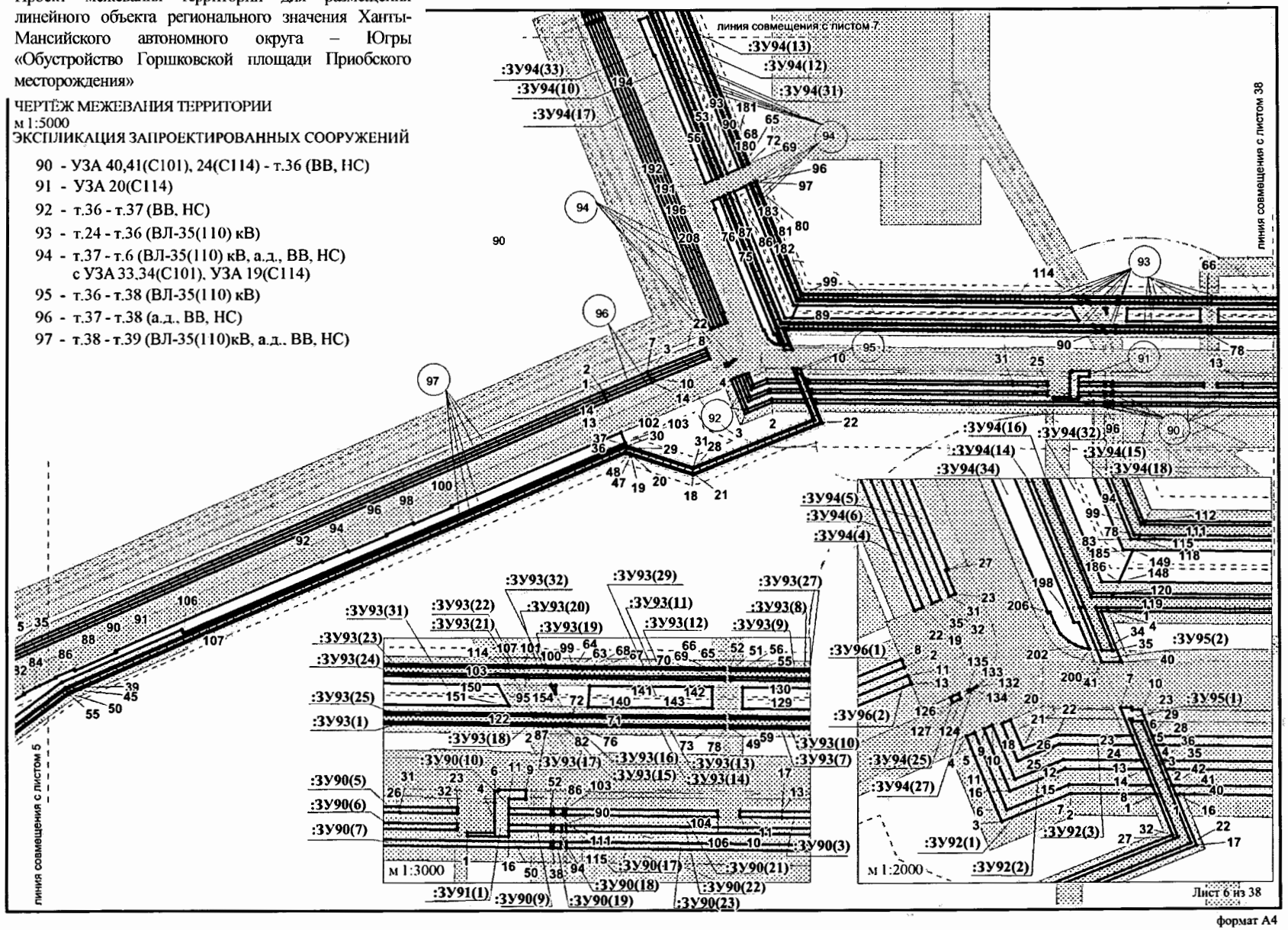

формат А4

Проект межевания территории для размещения линейного объекта регионального значения Ханты-Мансийского автономного округа – Югры «Обустройство Горшковской площади Приобского месторождения»

ЧЕРТЁЖ МЕЖЕВАНИЯ ТЕРРИТОРИИ
м 1:5000

ЭКСПЛИКАЦИЯ ЗАПРОЕКТИРОВАННЫХ СООРУЖЕНИЙ

12 - т.4 - т.5 (а.д., ВВ, НС, ВЛ-35(110)кВ)

13 - т.5 - т.6 - т.7 (ВЛ-6(110)кВ, ВЛ-35(110)кВ, а.д., ВВ, НС), в том числе с А.д. на К-55, с УЗА 29 (С101), УЗА 16 (С114), с ВЛ-35(110)кВ на ПС"К-41", с ВЛ-35(110)кВ на ПС"К-51", с А.д. на К-41, с УЗА 15 (С114)

94 - т.37 - т.6 (ВЛ-35(110) кВ, а.д., ВВ, НС), с УЗА 33,34(С101), УЗА 19(С114)

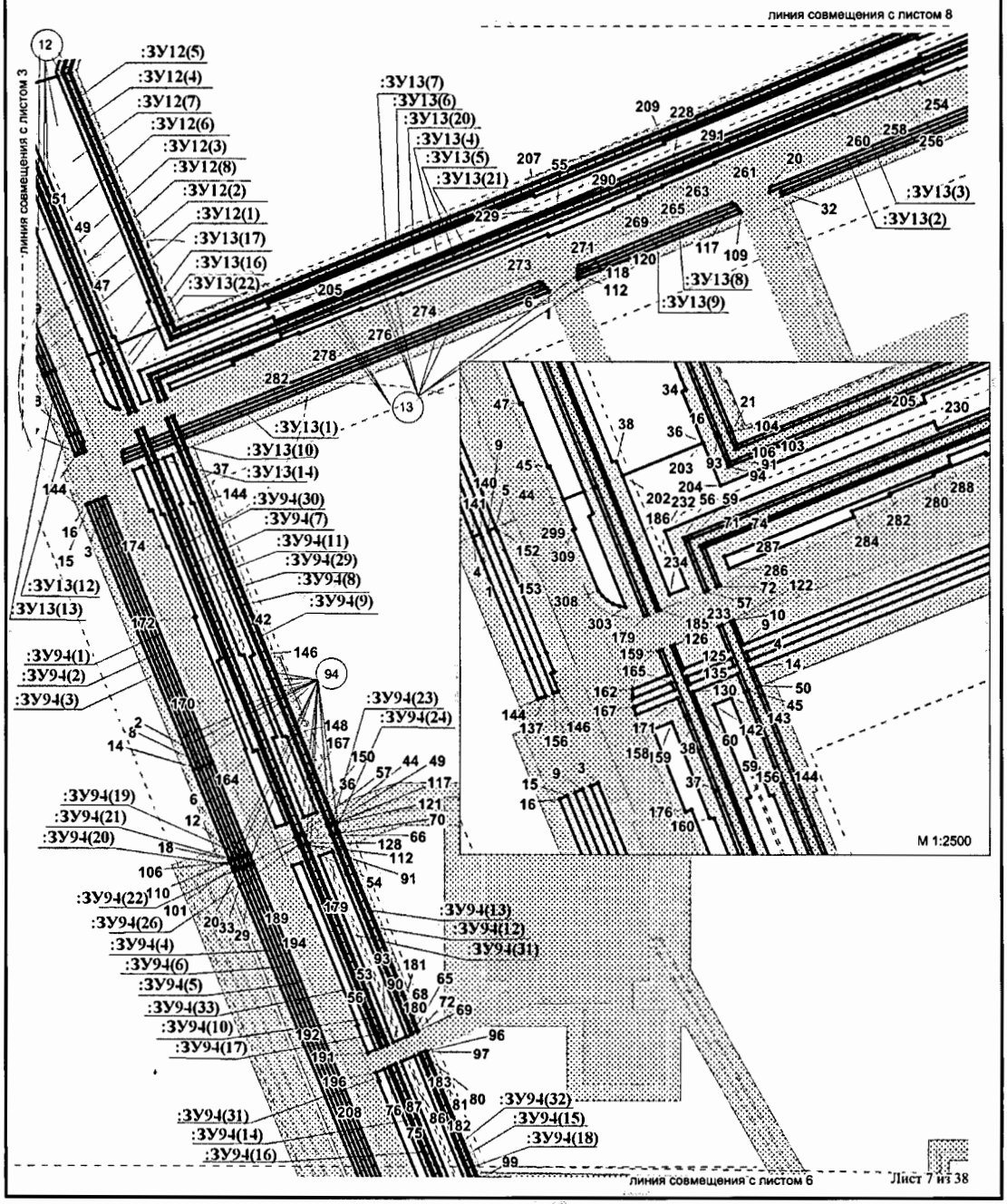

формат А4

Проект межевания территории для размещения линейного объекта регионального значения Ханты-Мансийского автономного округа – Югры «Обустройство Горшковской площади Приобского месторождения»

ЧЕРТЁЖ МЕЖЕВАНИЯ ТЕРРИТОРИИ
м 1:5000

ЭКСПЛИКАЦИЯ ЗАПРОЕКТИРОВАННЫХ СООРУЖЕНИЙ

13 - т.5 - т.6 - т.7 (ВЛ-6(110)кВ, ВЛ-35(110)кВ, а.д., ВВ, НС), в том числе с А.д. на К-55, с УЗА 29 (С101), УЗА 16 (С114), с ВЛ-35(110)кВ на ПС"К-41", с ВЛ-35(110)кВ на ПС"К-51", с А.д. на К-41, с УЗА 15 (С114)

14 - т.7 - К-41.1 (ВЛ-6(110)кВ, а.д., ВВ, НС), в том числе с УЗА 28 (С101), УЗА 14 (С114)

15 - Куст скважин 41.1

16 - К-41.1 - К-41.2 (НС, ВВ, ВЛ-6 кВ)

17 - Куст скважин 41.2

18 - т.7 - т.8 (ВЛ-35(110)кВ, а.д., ВВ, НС)

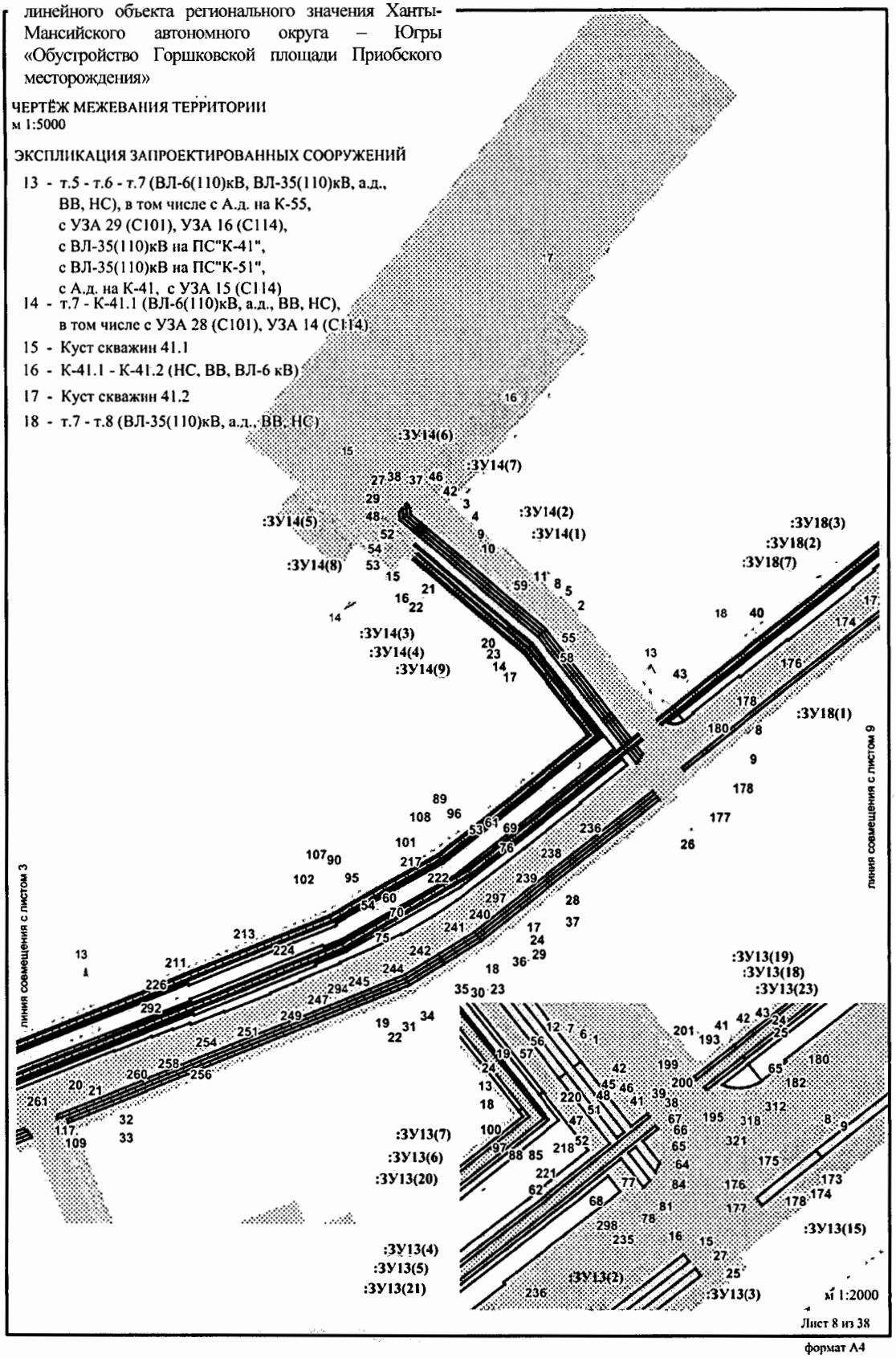

Лист 8 из 38

формат А4

Проект межевания территории для размещения линейного объекта регионального значения Ханты-Мансийского автономного округа – Югры «Обустройство Горшковской площади Приобского месторождения»

ЧЕРТЁЖ МЕЖЕВАНИЯ ТЕРРИТОРИИ
м 1:5000

ЭКСПЛИКАЦИЯ ЗАПРОЕКТИРОВАННЫХ СООРУЖЕНИЙ

18 - т.7 - т.8 (ВЛ-35(110)кВ, а.д., ВВ, НС)

СХЕМА СОВМЕЩЕНИЯ ЛИСТОВ

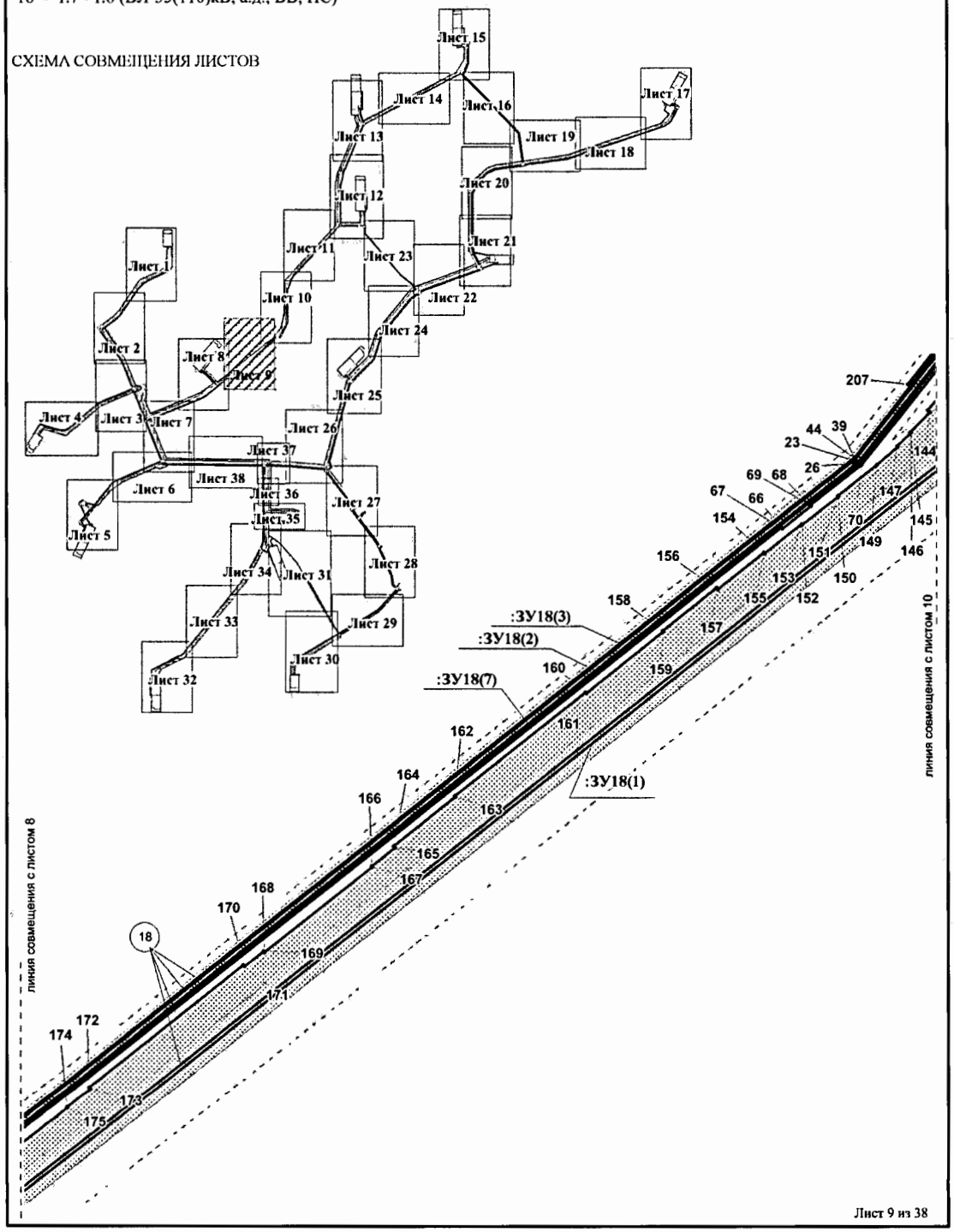

формат А4

Проект межевания территории для размещения линейного объекта регионального значения Ханты-Мансийского автономного округа – Югры «Обустройство Горшковской площади Приобского месторождения»

ЧЕРТЁЖ МЕЖЕВАНИЯ ТЕРРИТОРИИ
м 1:5000

ЭКСПЛИКАЦИЯ ЗАПРОЕКТИРОВАННЫХ СООРУЖЕНИЙ

18 - т.7 - т.8 (ВЛ-35(110)кВ, а.д., ВВ, НС)

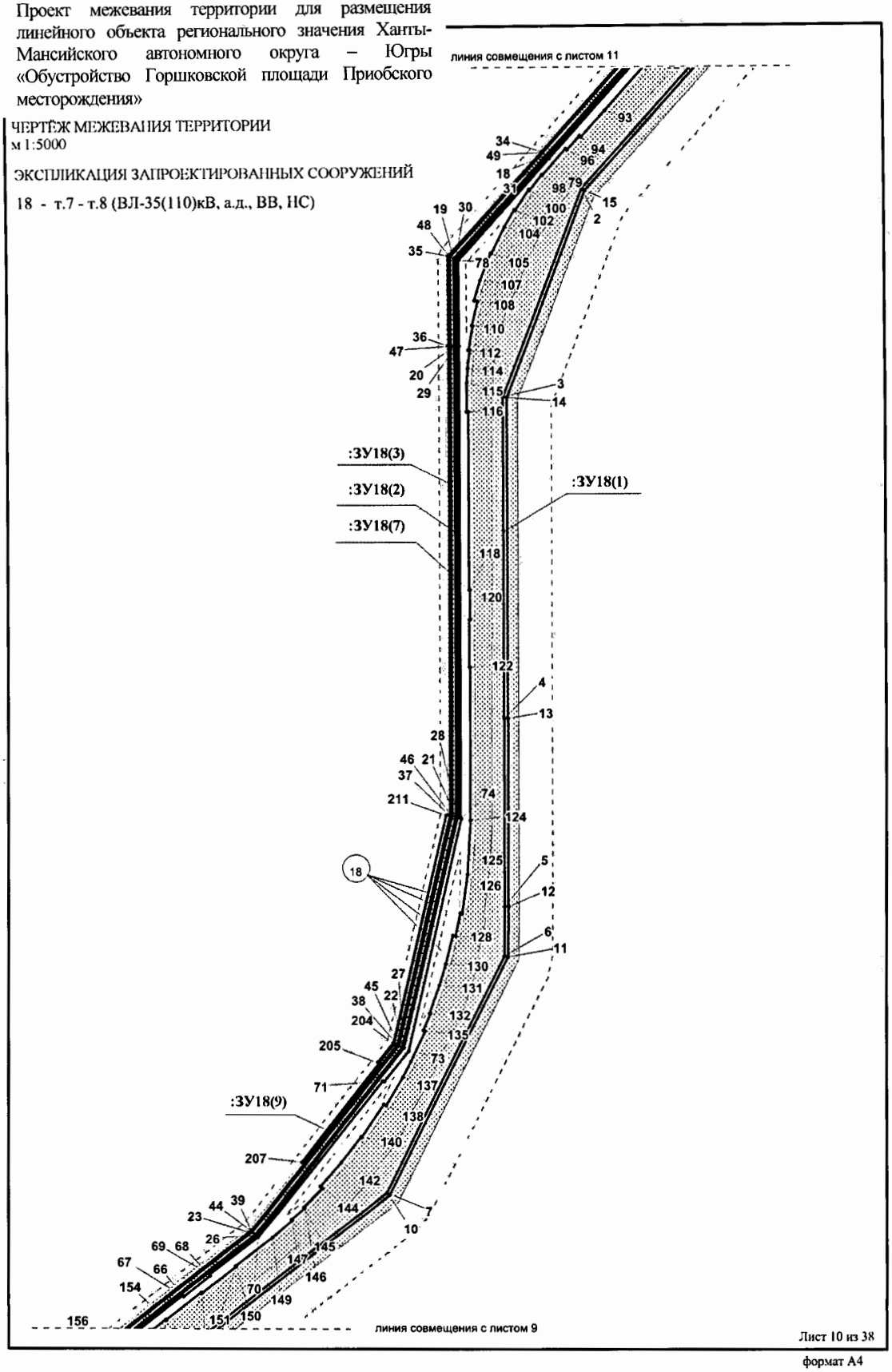

Лист 10 из 38

формат А4

Проект межевания территории для размещения линейного объекта регионального значения Ханты-Мансийского автономного округа – Югры «Обустройство Горшковской площади Приобского месторождения»

ЧЕРТЁЖ МЕЖЕВАНИЯ ТЕРРИТОРИИ
м 1:5000

ЭКСПЛИКАЦИЯ ЗАПРОЕКТИРОВАННЫХ СООРУЖЕНИЙ

18 - т.7 - т.8 (ВЛ-35(110)кВ, а.д., ВВ, НС)

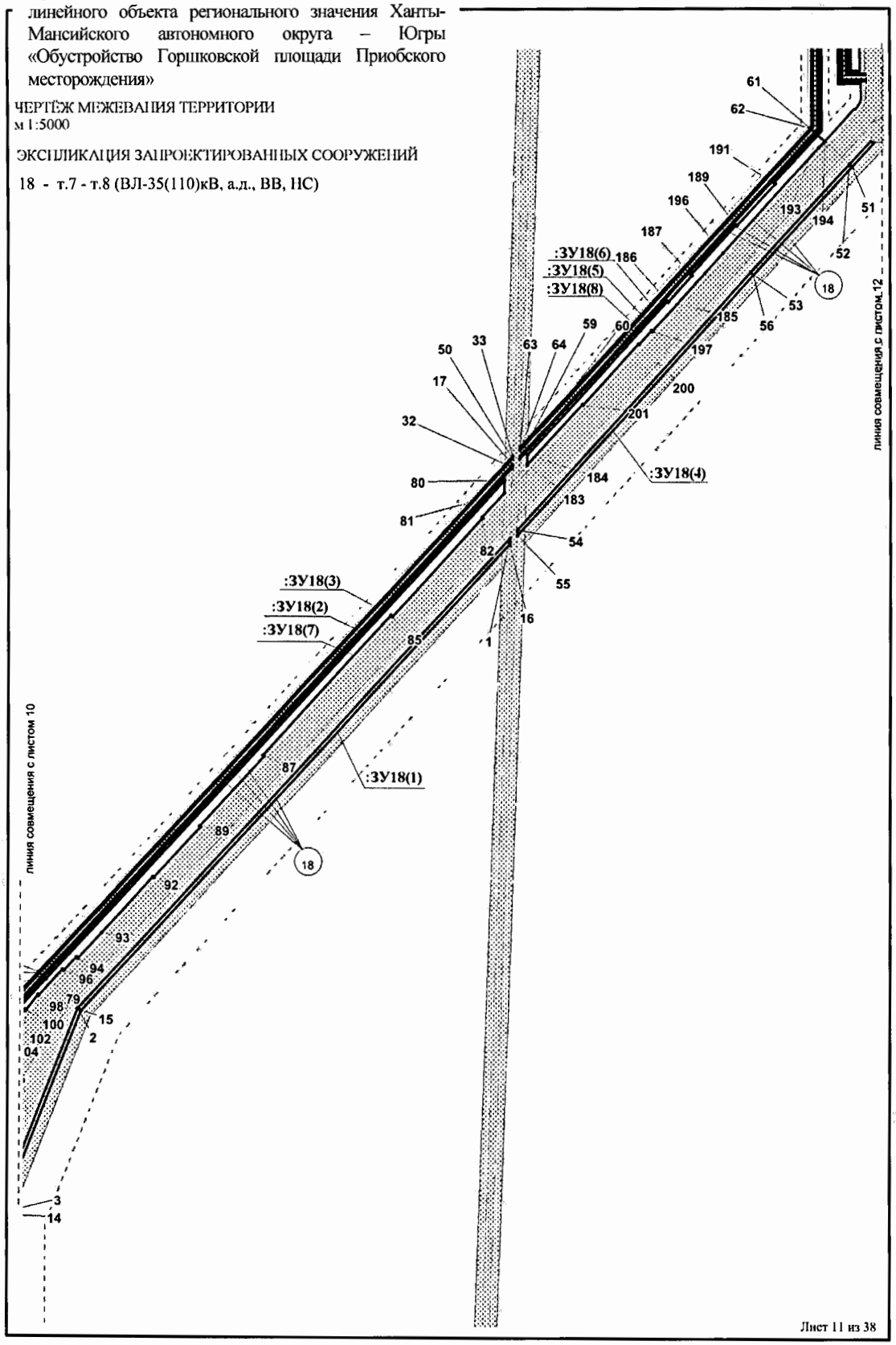

формат А4

Проект межевания территории для размещения линейного объекта регионального значения Ханты-Мансийского автономного округа – Югры «Обустройство Горшковской площади Приобского месторождения»

ЧЕРТЕЖ МЕЖЕВАНИЯ ТЕРРИТОРИИ
м 1:5000

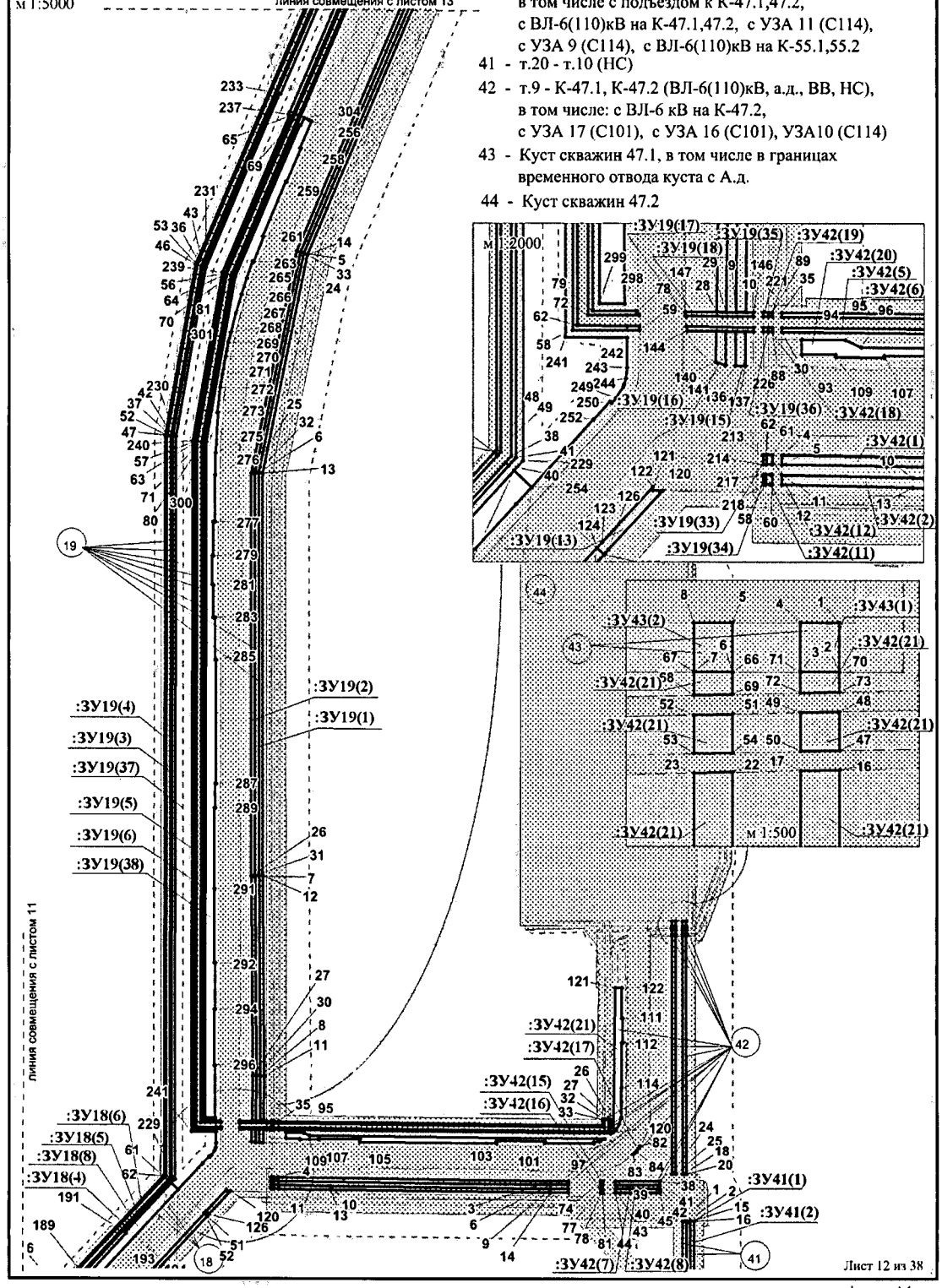

ЭКСПЛИКАЦИЯ ЗАПРОЕКТИРОВАННЫХ СООРУЖЕНИЙ

18 - т.7 - т.8 (ВЛ-35(110)кВ, а.д., ВВ, НС)

19 - т.8 - т.9 - ПС К-51.1 (ВЛ-35(110)кВ, а.д., ВВ, НС), в том числе с подъездом к К-47.1,47.2, с ВЛ-6(110)кВ на К-47.1,47.2, с УЗА 11 (С114), с УЗА 9 (С114), с ВЛ-6(110)кВ на К-55.1,55.2

41 - т.20 - т.10 (НС)

42 - т.9 - К-47.1, К-47.2 (ВЛ-6(110)кВ, а.д., ВВ, НС), в том числе: с ВЛ-6 кВ на К-47.2, с УЗА 17 (С101), с УЗА 16 (С101), УЗА10 (С114)

43 - Куст скважин 47.1, в том числе в границах временного отвода куста с А.д.

44 - Куст скважин 47.2

Лист 12 из 38

формат А4

Проект межевания территории для размещения линейного объекта регионального значения Ханты-Мансийского автономного округа – Югры «Обустройство Горшковской площади Приобского месторождения»

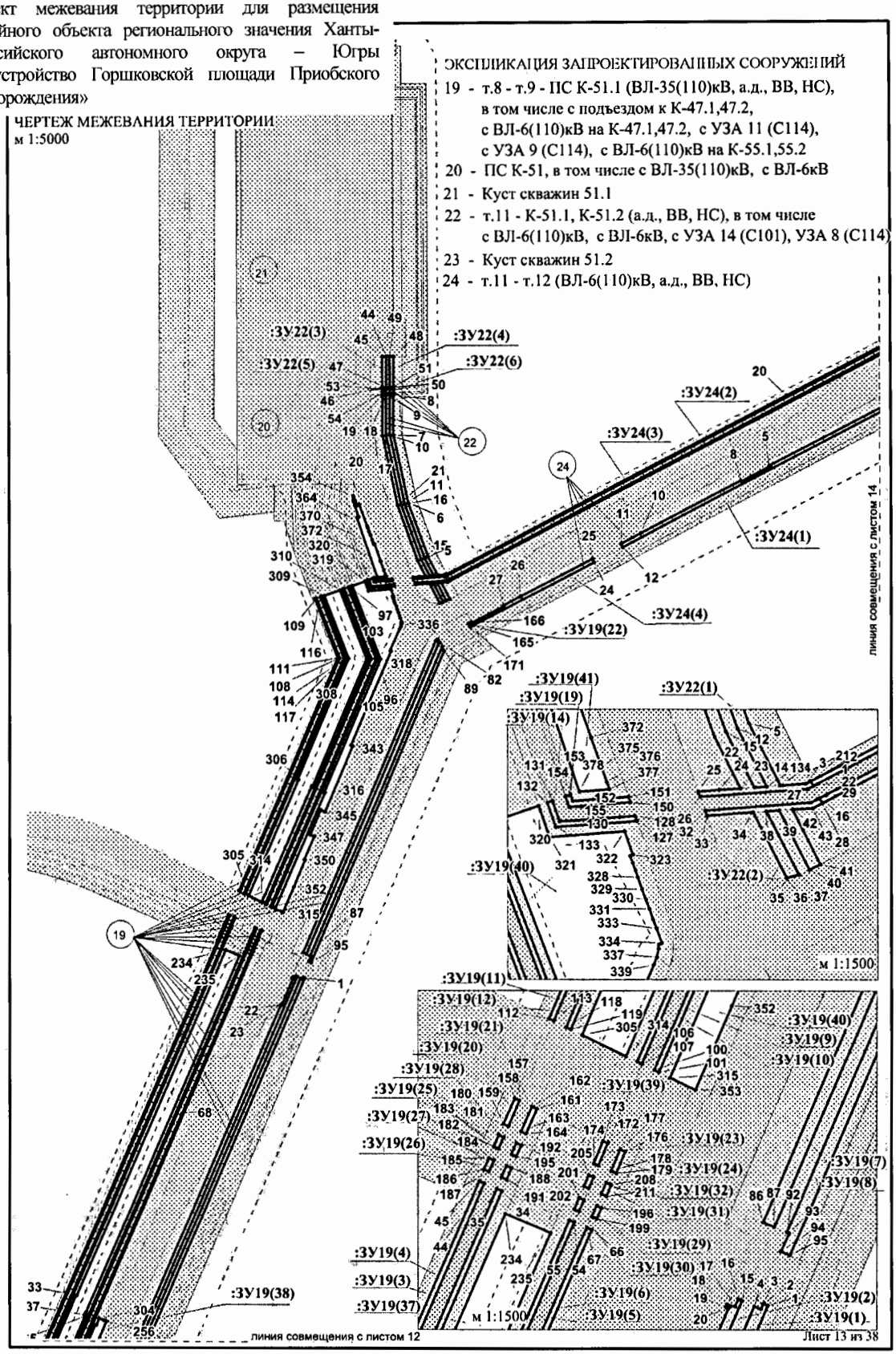

формат А4

Проект межевания территории для размещения линейного объекта регионального значения Ханты-Мансийского автономного округа – Югры «Обустройство Горшковской площади Приобского месторождения»

ЧЕРТЁЖ МЕЖЕВАНИЯ ТЕРРИТОРИИ
м 1:5000

ЭКСПЛИКАЦИЯ ЗАПРОЕКТИРОВАННЫХ СООРУЖЕНИЙ

24 - т.11 - т.12 (ВЛ-6(110)кВ, а.д., ВВ, НС)

25 - т.12 - К-55.1, К-55.2 (ВЛ-6(110)кВ, а.д., ВВ, НС), в том числе с УЗА 3 (С114), с УЗА 3 (С101), УЗА 4 (С101), с УЗА 2 (С101), УЗА 1 (С114), с ВЛ-6кВ

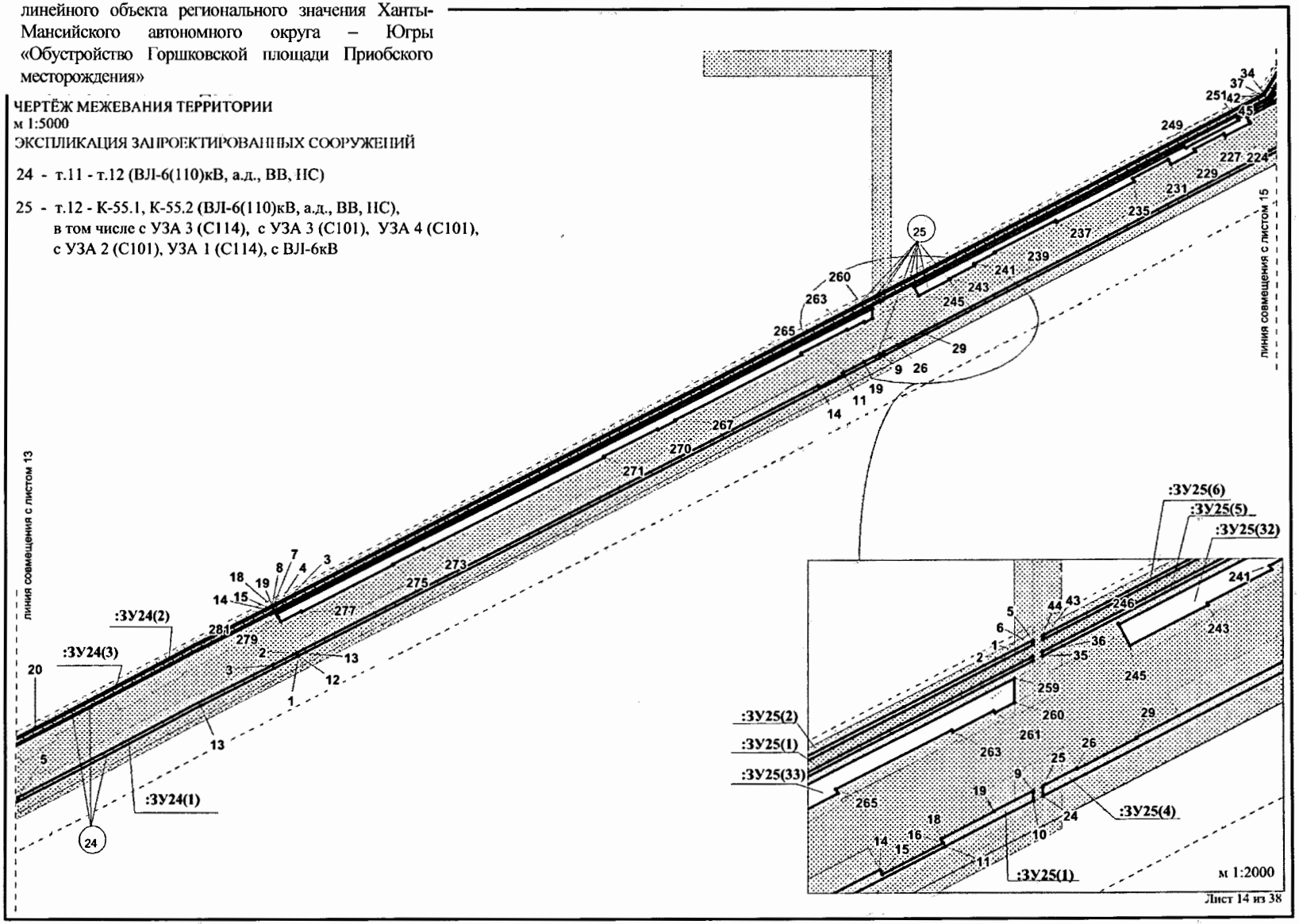

Лист 14 из 38

формат А4

Проект межевания территории для размещения линейного объекта регионального значения Ханты-Мансийского автономного округа – Югры «Обустройство Горшковской площади Приобского месторождения»

ЭКСПЛИКАЦИЯ ЗАПРОЕКТИРОВАННЫХ СООРУЖЕНИЙ

- т.12 - К-55.1, К-55.2 (ВЛ-6(110)кВ, а.д., ВВ, НС), в том числе с УЗА 3 (С114), с УЗА 3 (С101), УЗА 4 (С101), с УЗА 2 (С101), УЗА 1 (С114), с ВЛ-6кВ
- 26 - Куст скважин 55.1, в том числе с ВЛ-6(110)кВ, с ВЛ-6 кВ на К-55.2
- 27 - Куст скважин 55.2
- 28 - т.13 - т.14 (ВВ, НС)

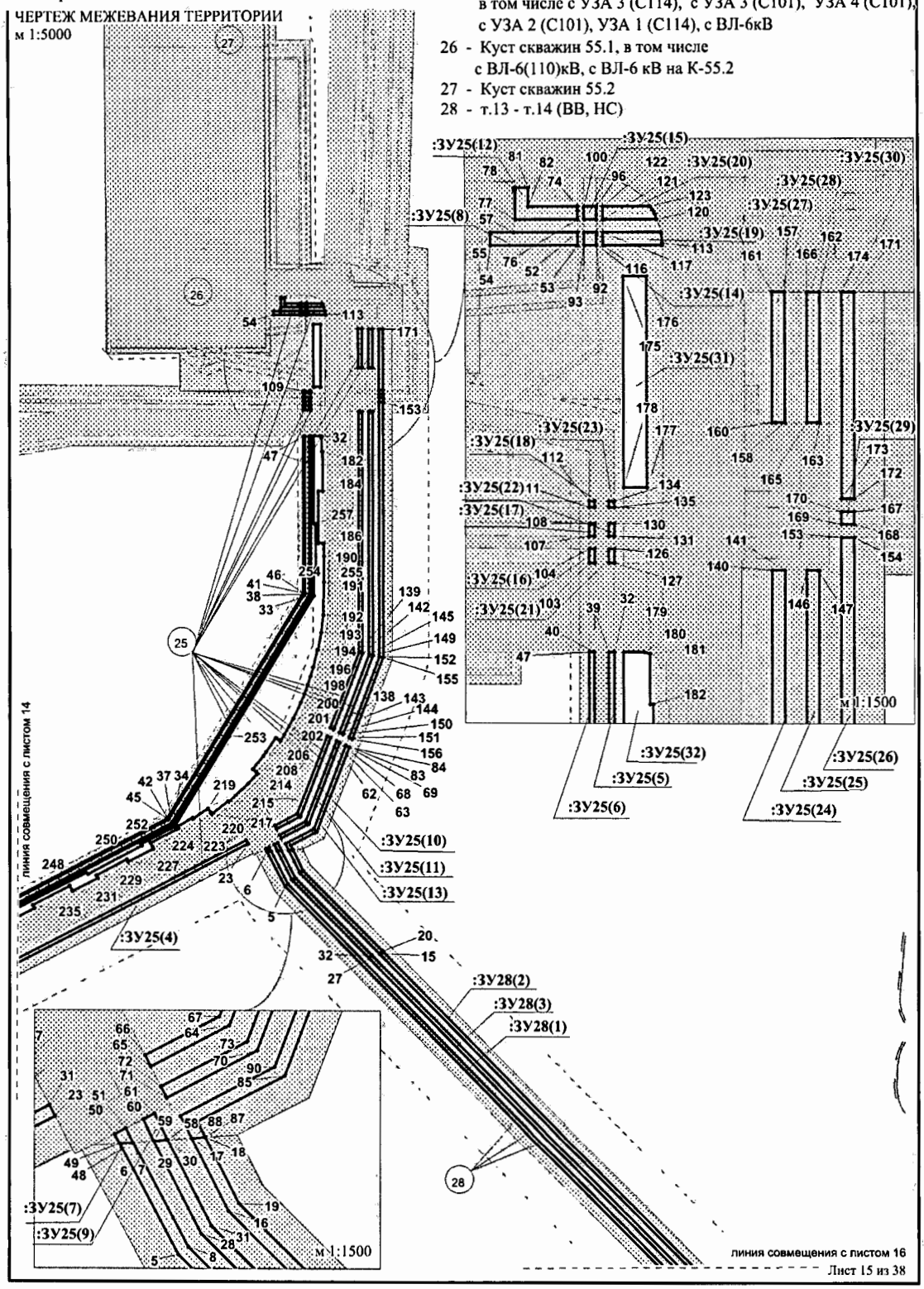

Лист 15 из 38

формат А4

Проект межевания территории для размещения линейного объекта регионального значения Ханты-Мансийского автономного округа – Югры «Обустройство Горшковской площади Приобского месторождения»

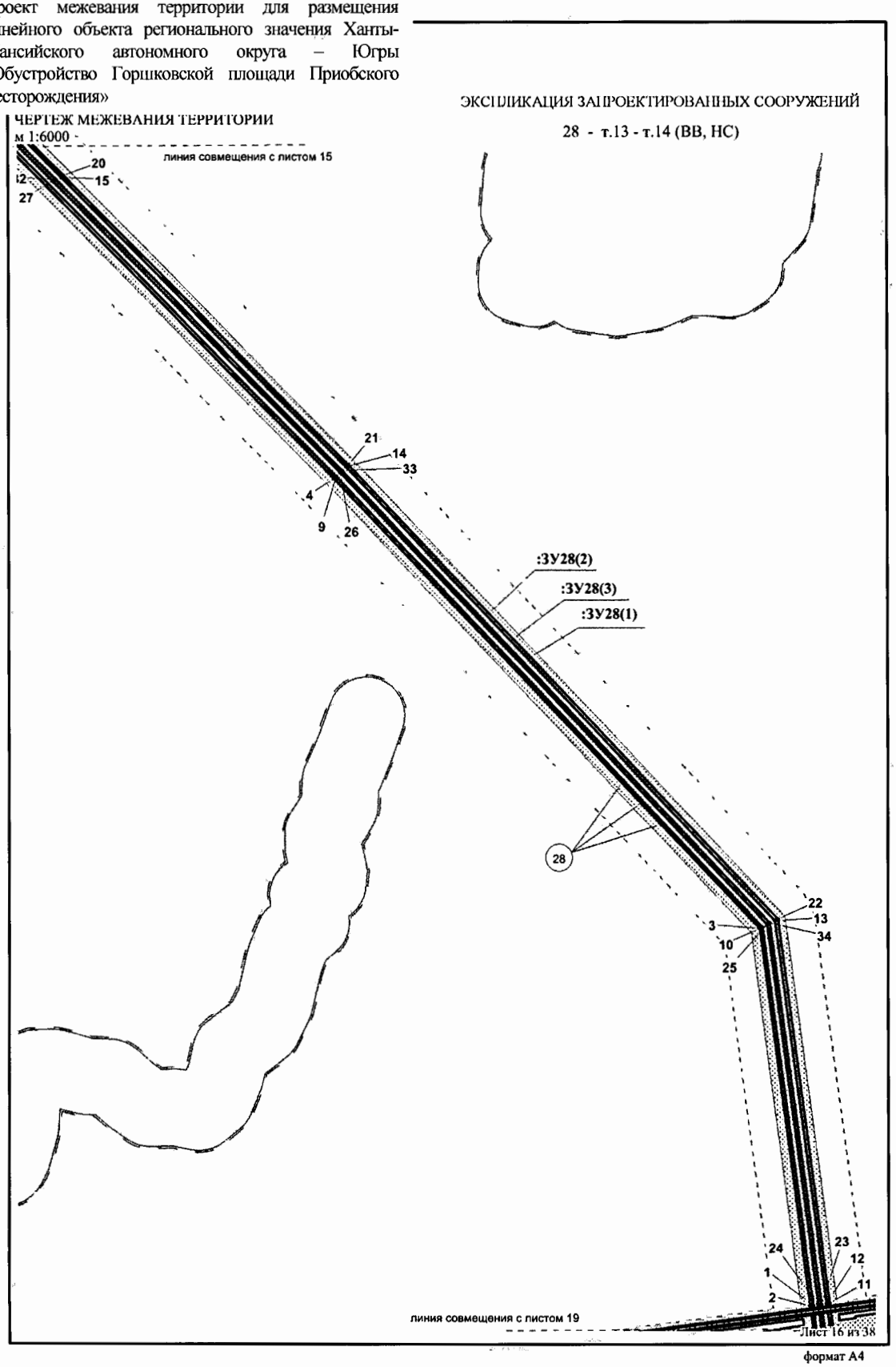

формат А4

Проект межевания территории для размещения линейного объекта регионального значения Ханты-Мансийского автономного округа – Югры «Обустройство Горшковской площади Приобского месторождения»

ЧЕРТЁЖ МЕЖЕВАНИЯ ТЕРРИТОРИИ

ЭКСПЛИКАЦИЯ ЗАПРОЕКТИРОВАННЫХ СООРУЖЕНИЙ

29 - Куст скважин 53.2
30 - Куст скважин 53.1
31 - К-53.1, К-53.2 - т.15 (а.д., ВВ, НС), в том числе с УЗА 6 (С101), УЗА 4 (С114), с УЗА 7 (С101), УЗА 5 (С114), с ВЛ-6 кВ на К-53.2
32 - К-53.1, 53.2 - т.15 (ВЛ-6(110)кВ), в том числе с ВЛ-6 кВ на К-53.2
33 - т.15- т.16 (ВЛ-6(110)кВ, а.д., ВВ, НС)

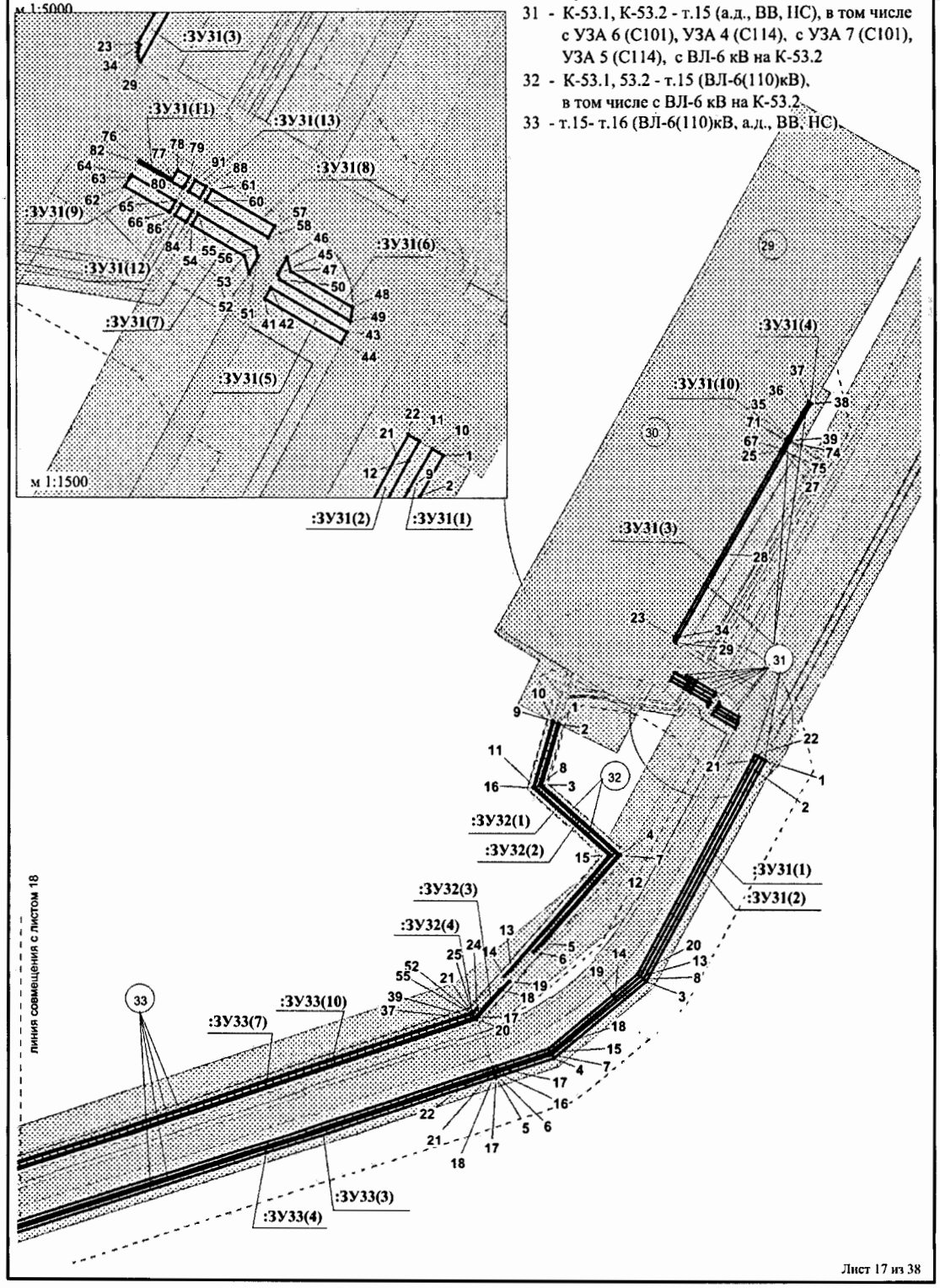

формат А4

Проект межевания территории для размещения линейного объекта регионального значения Ханты-Мансийского автономного округа – Югры «Обустройство Горшковской площади Приобского месторождения»

ЧЕРТЁЖ МЕЖЕВАНИЯ ТЕРРИТОРИИ
м 1:5000

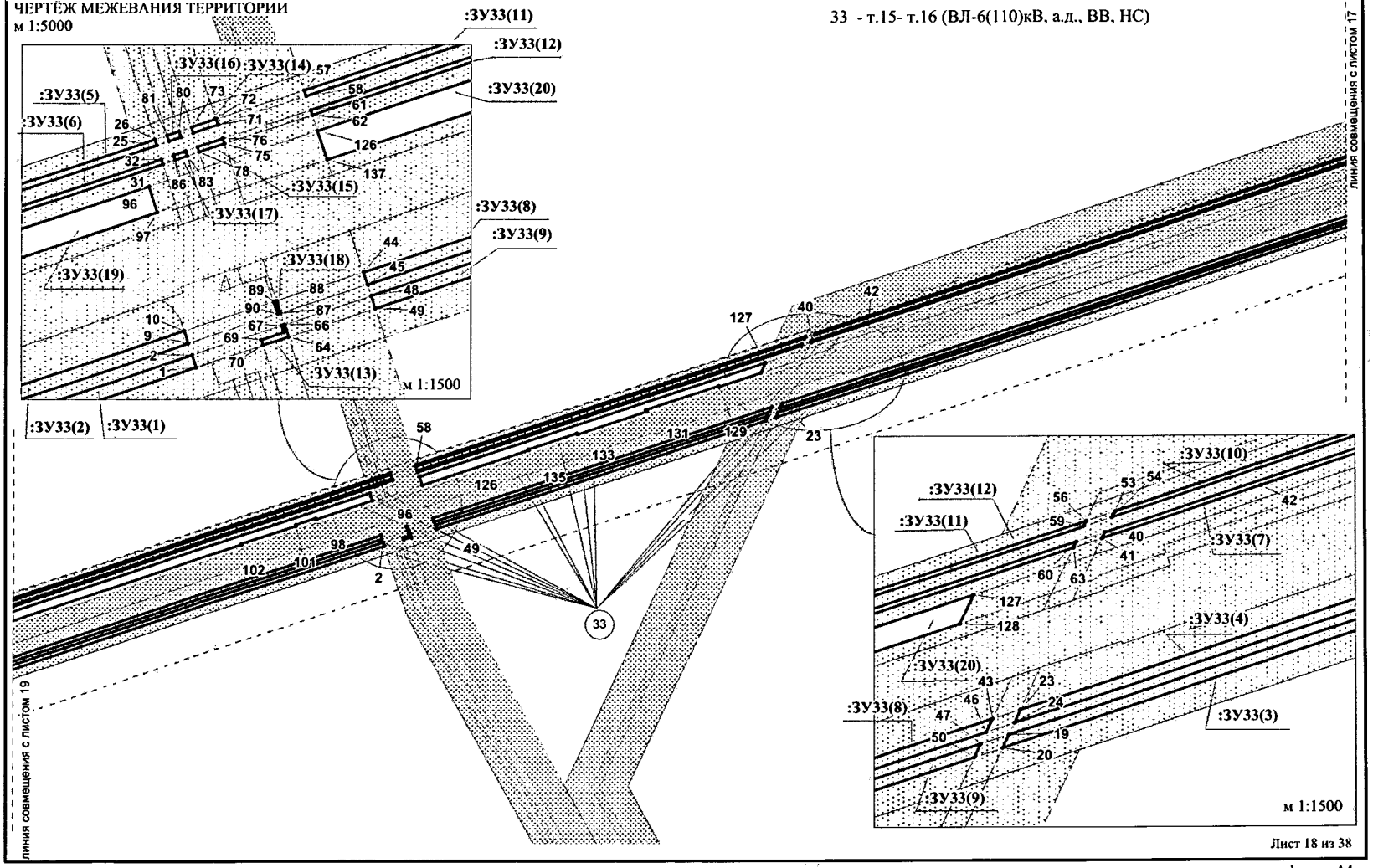

Лист 18 из 38

формат А4

Проект межевания территории для размещения линейного объекта регионального значения Ханты-Мансийского автономного округа – Югры «Обустройство Горшковской площади Приобского месторождения»

ЧЕРТЁЖ МЕЖЕВАНИЯ ТЕРРИТОРИИ
м 1:5000

ЭКСПЛИКАЦИЯ ЗАПРОЕКТИРОВАННЫХ СООРУЖЕНИЙ

28 - т.13 - т.14 (ВВ, НС)

33 - т.15- т.16 (ВЛ-6(110)кВ, а.д., ВВ, НС)

34 - т.16 - т.17 (ВЛ-6(110)кВ, а.д., ВВ, НС), в том числе с УЗА 8,9 (С101), УЗА 6 (С114)

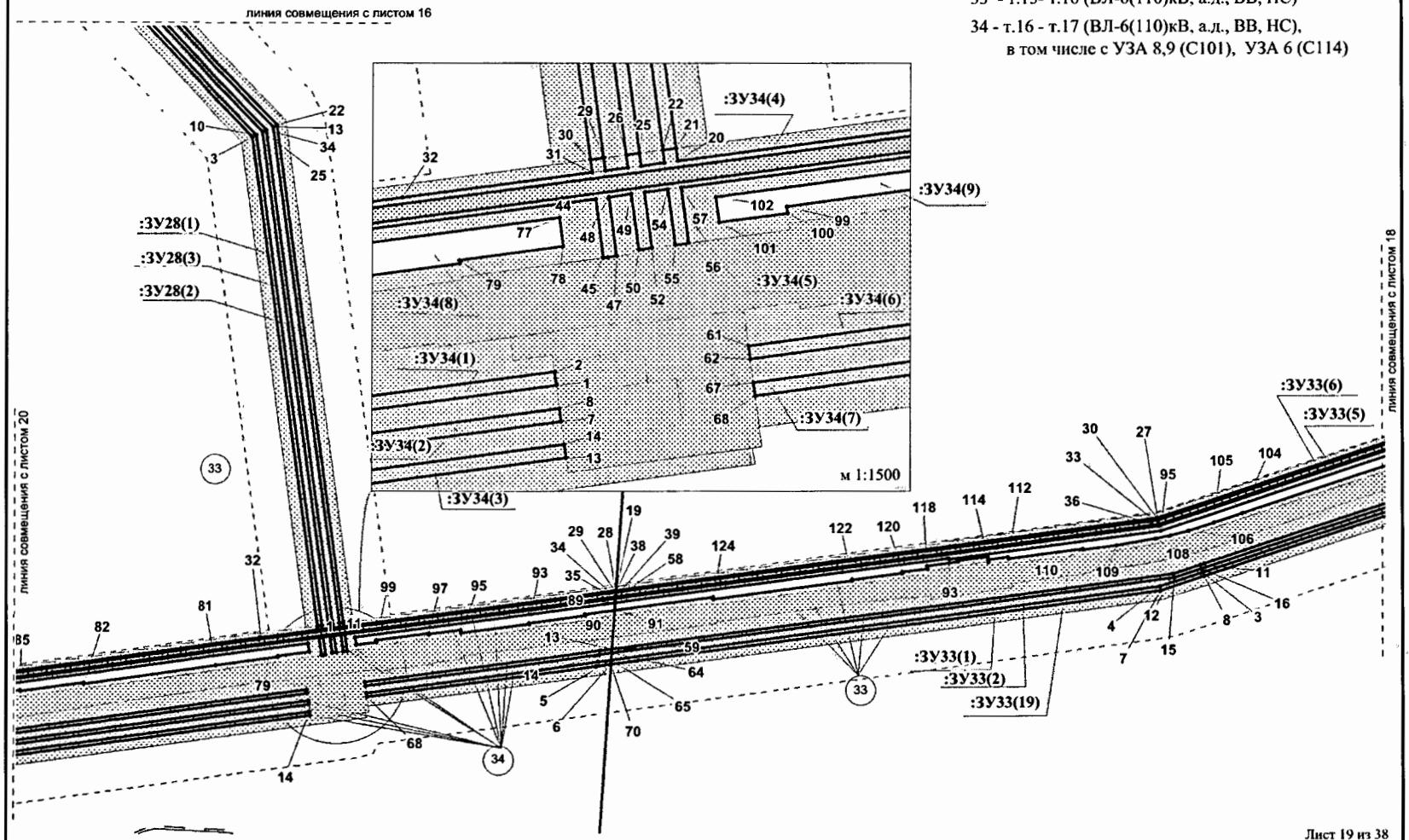

Лист 19 из 38

формат А4

Проект межевания территории для размещения линейного объекта регионального значения Ханты-Мансийского автономного округа – Югры «Обустройство Горшковской площади Приобского месторождения»

ЧЕРТЁЖ МЕЖЕВАНИЯ ТЕРРИТОРИИ
м 1:4000
ЭКСПЛИКАЦИЯ ЗАПРОЕКТИРОВАННЫХ СООРУЖЕНИЙ

34 - т.16 - т.17 (ВЛ-6(110)кВ, а.д., ВВ, НС),
в том числе с УЗА 8,9 (С101), УЗА 6 (С114)
35 - т.17 - т.18 (ВЛ-6(110)кВ, а.д., ВВ, НС)

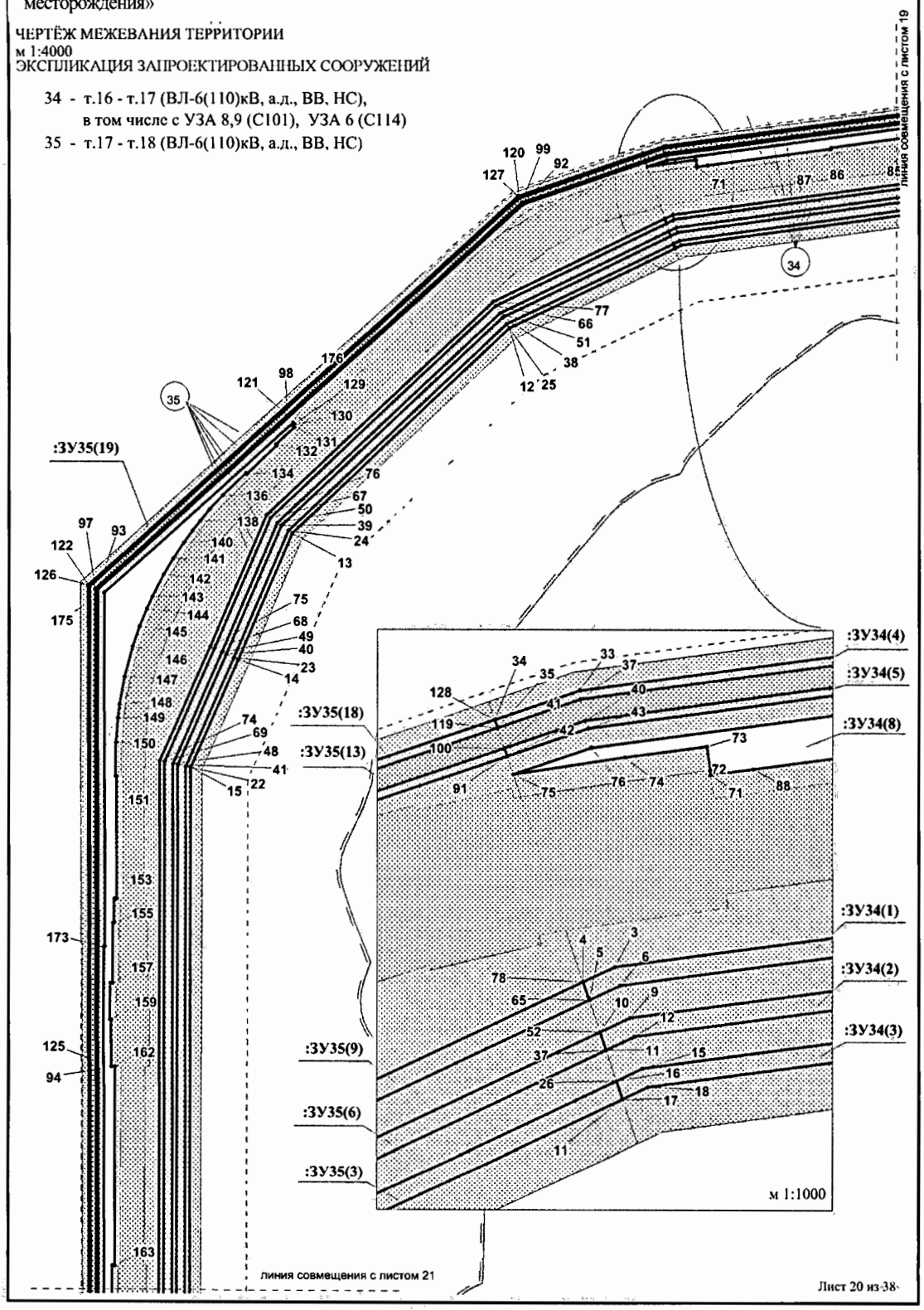

формат А4

Проект межевания территории для размещения линейного объекта регионального значения Ханты-Мансийского автономного округа – Югры «Обустройство Горшковской площади Приобского месторождения»

ЭКСПЛИКАЦИЯ ЗАПРОЕКТИРОВАННЫХ СООРУЖЕНИЙ

35 - т.17 - т.18 (ВЛ-6(110)кВ, а.д., ВВ, НС)

36 - т.18 - К-48 (ВЛ-6(110)кВ, ВЛ-35(110)кВ, а.д., ВВ, НС)

37 - ПС К-48

38 - Куст скважин 48

39 - т.18 - т.19 (а.д., ВВ, НС), в том числе с ВЛ-6(110)кВ на К-42, с ВЛ-35(110)кВ на К-48 с УЗА 11,12 (С101), УЗА7 (С114)

40 - т.19 - т.20 (ВЛ-6(110)кВ, ВЛ-35(110)кВ, а.д., ВВ, НС), в том числе с УЗА 18,19,20 (С101)

ЧЕРТЁЖ МЕЖЕВАНИЯ ТЕРРИТОРИИ

м 1:5000

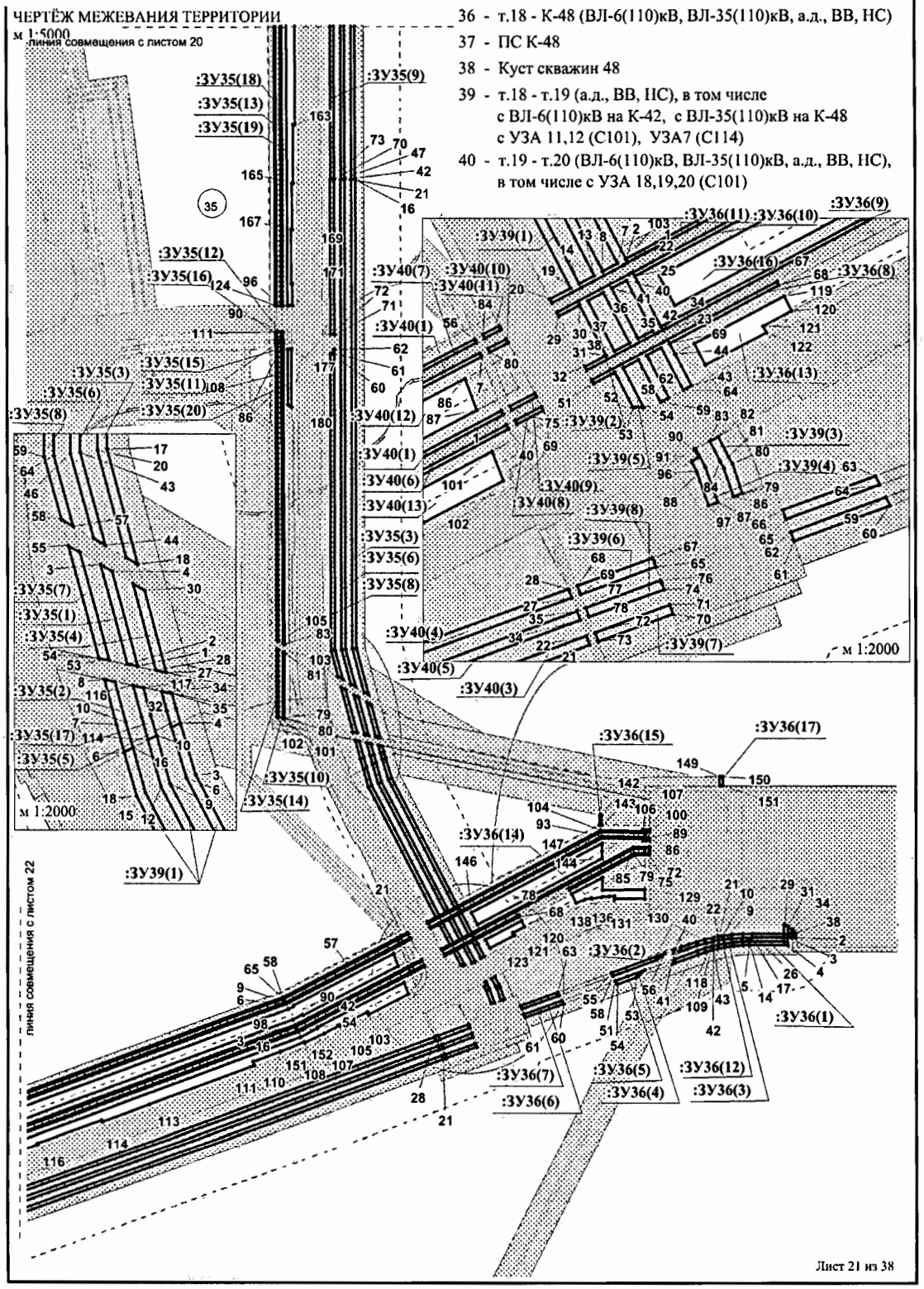

Лист 21 из 38

формат А4

Проект межевания территории для размещения линейного объекта регионального значения Ханты-Мансийского автономного округа – Югры «Обустройство Горшковской площади Приобского месторождения»

ЧЕРТЁЖ МЕЖЕВАНИЯ ТЕРРИТОРИИ
м 1:5000

ЭКСПЛИКАЦИЯ ЗАПРОЕКТИРОВАННЫХ СООРУЖЕНИЙ

40 - т.19 - т.20 (ВЛ-6(110)кВ, ВЛ-35(110)кВ, а.д., ВВ, НС), в том числе с УЗА 18,19,20 (С101)

41 - т.20 - т.10 (НС)

42 - т.9 - К-47.1, К-47.2 (ВЛ-6(110)кВ, а.д., ВВ, НС), в том числе с ВЛ-6 кВ на К-47.2, с УЗА 17 (С101), с УЗА 16 (С101), УЗА10 (С114)

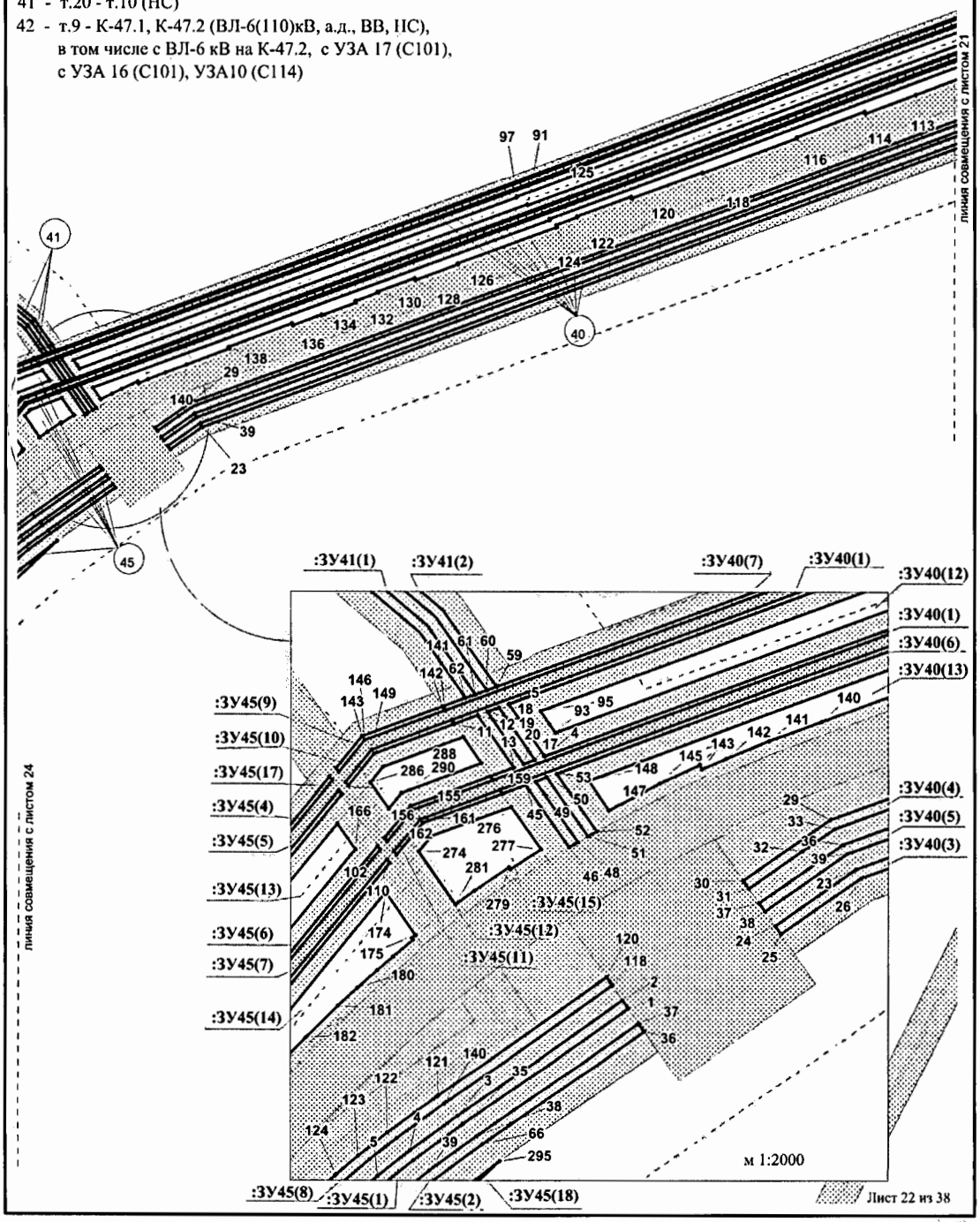

формат А4

Проект межевания территории для размещения линейного объекта регионального значения Ханты-Мансийского автономного округа – Югры «Обустройство Горшковской площади Приобского месторождения»

ЭКСПЛИКАЦИЯ ЗАПРОЕКТИРОВАННЫХ СООРУЖЕНИЙ

41 - т.20 - т.10 (НС)

ЧЕРТЁЖ МЕЖЕВАНИЯ ТЕРРИТОРИИ

м 1:5000

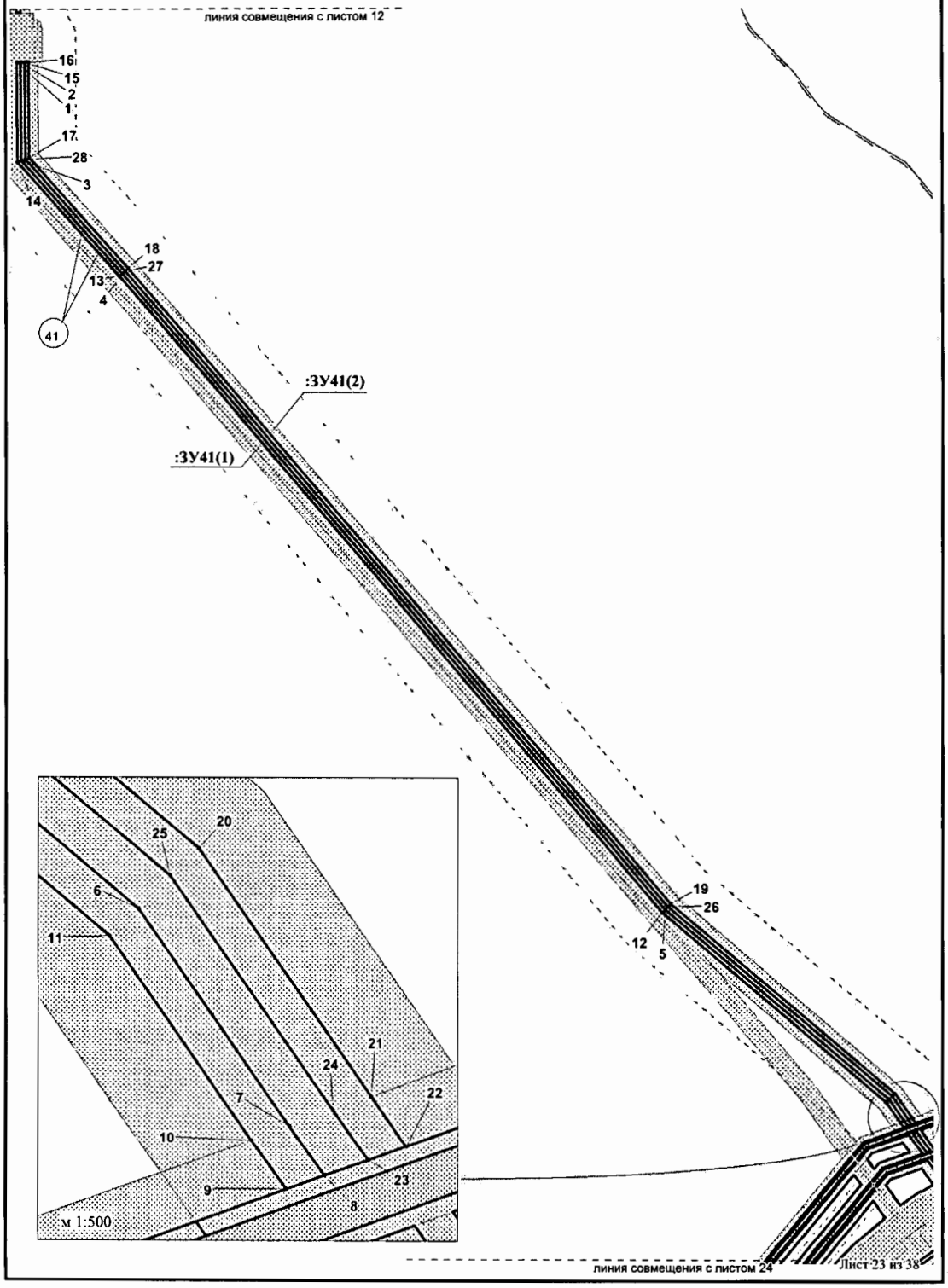

Лист 23 из 38

формат А4

Проект межевания территории для размещения линейного объекта регионального значения Ханты-Мансийского автономного округа – Югры «Обустройство Горшковской площади Приобского месторождения»

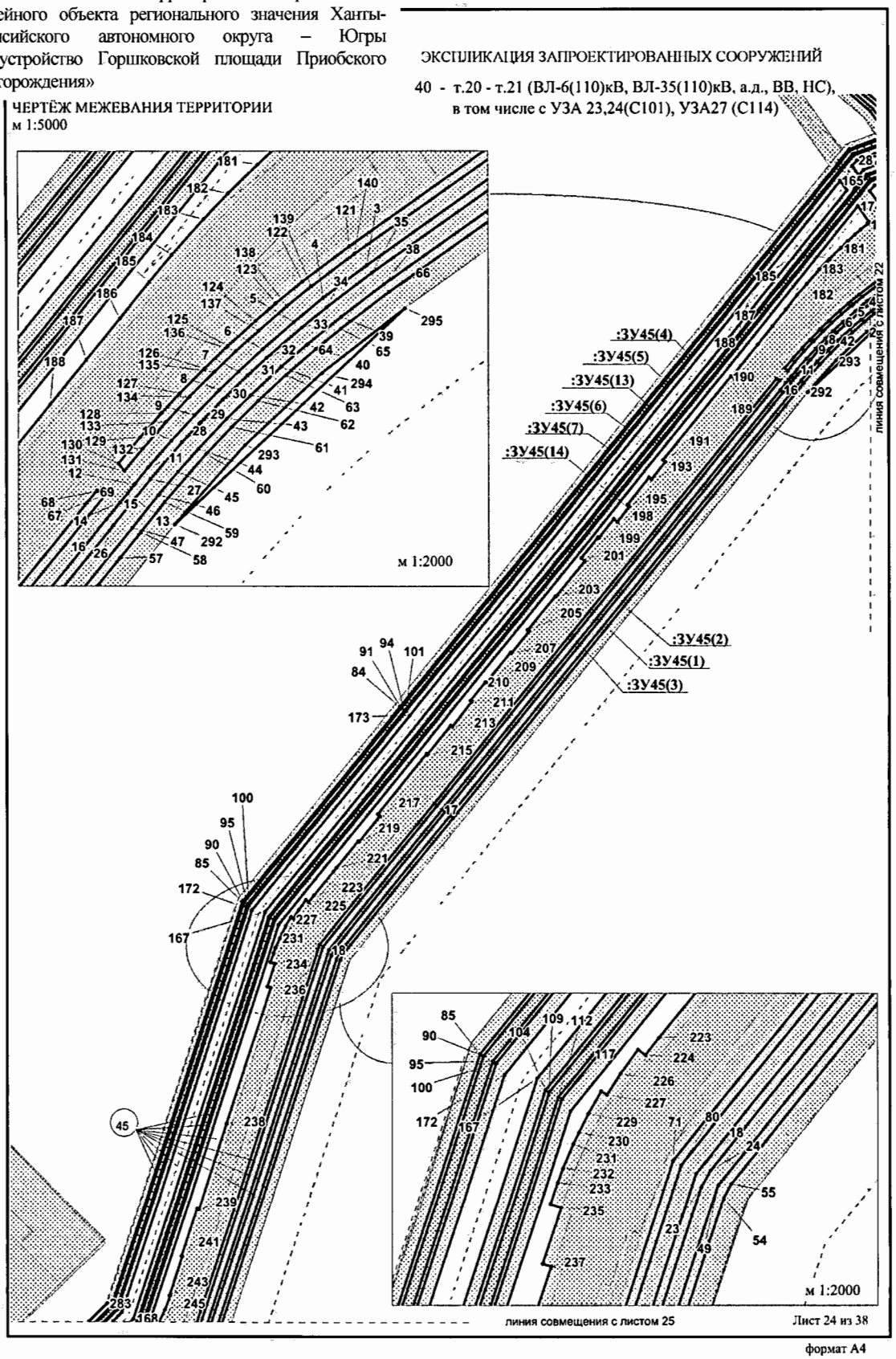

Проект межевания территории для размещения линейного объекта регионального значения Ханты-Мансийского автономного округа – Югры «Обустройство Горшковской площади Приобского месторождения»

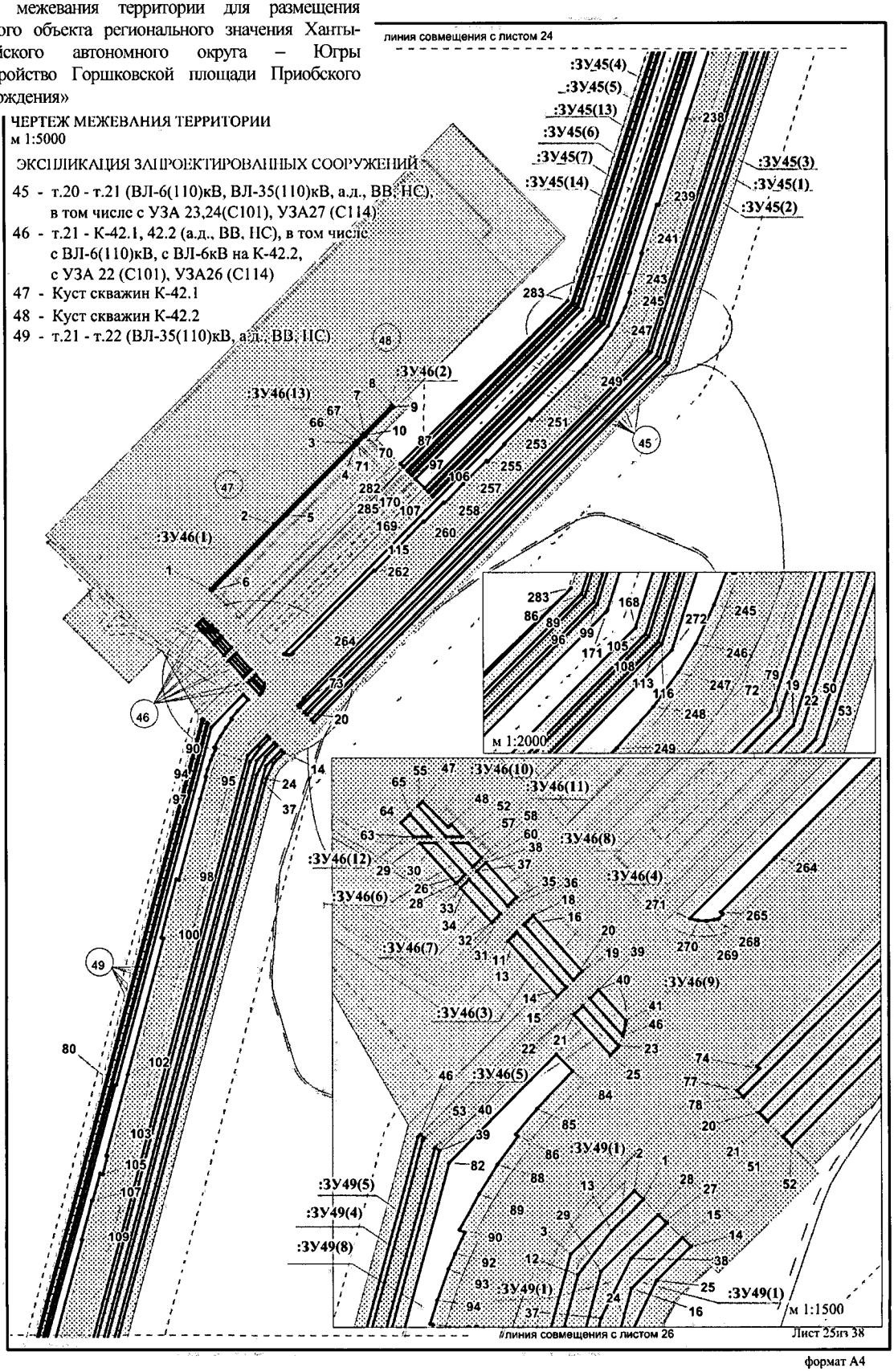

формат А4

Проект межевания территории для размещения линейного объекта регионального значения Ханты-Мансийского автономного округа – Югры «Обустройство Горшковской площади Приобского месторождения»

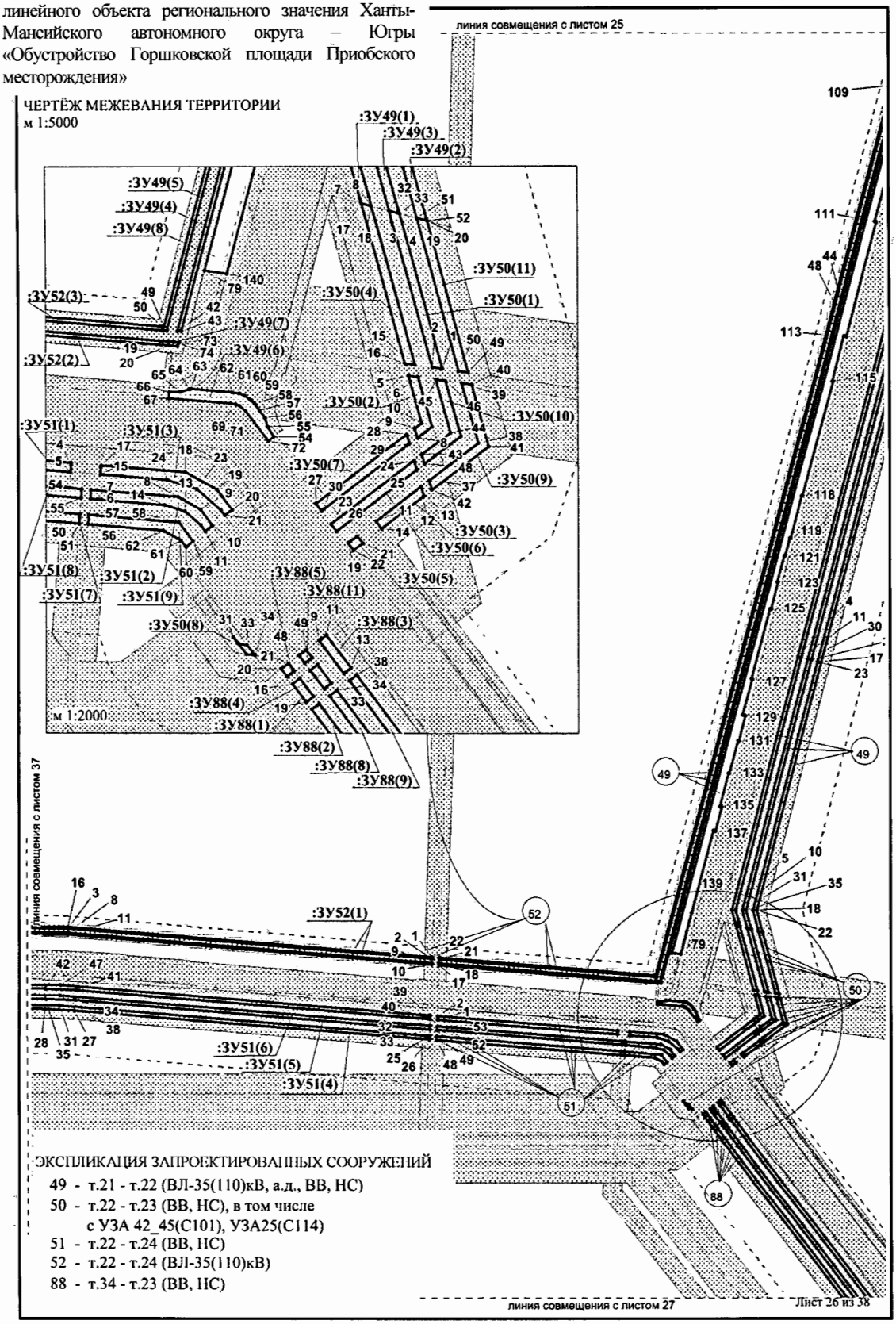

формат А4

Проект межевания территории для размещения линейного объекта регионального значения Ханты-Мансийского автономного округа – Югры «Обустройство Горшковской площади Приобского месторождения»

ЧЕРТЁЖ МЕЖЕВАНИЯ ТЕРРИТОРИИ

м 1:5000

ЭКСПЛИКАЦИЯ ЗАПРОЕКТИРОВАННЫХ СООРУЖЕНИЙ

82 - УЗА 46, 47(С101), УЗА 28(С114) - УЗА 55, 56 (С101), УЗА 44(С114)(С101) (ВВ, НС)
83 - УЗА 55, 56 (С101), УЗА 44(С114)
84 - ВЛ-6кВ на УЗА 55, 56(С101), УЗА 44(С114)
86 - УЗА 53, 54 (С101), УЗА 43(С114)
87 - ВЛ-6кВ на УЗА 53, 54 (С101), УЗА 43(С114)
88 - т.34 - т.23 (ВВ, НС)
89 - ВЛ-6кВ на УЗА 42_45 (С101), УЗА25(С114)

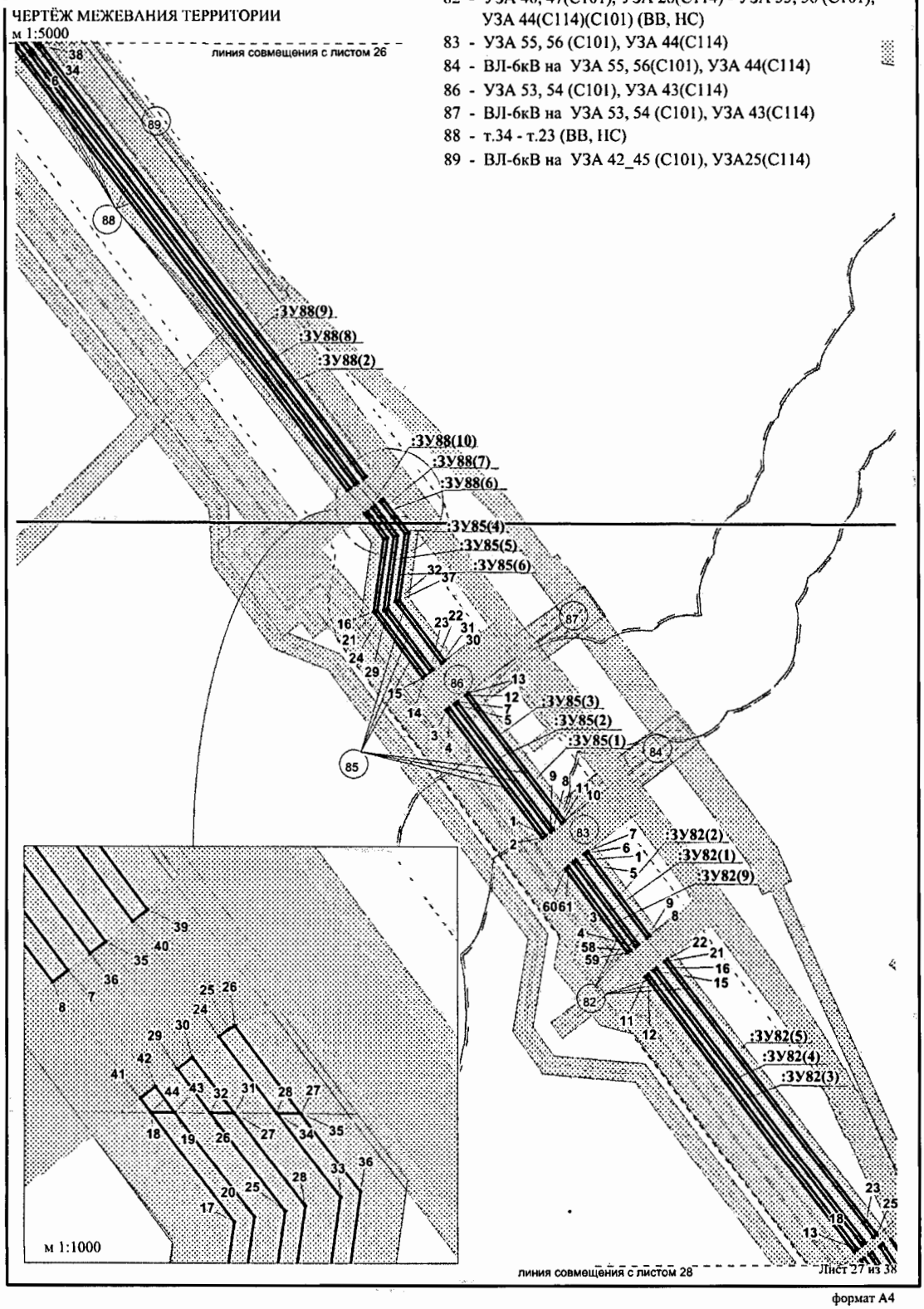

формат А4

Проект межевания территории для размещения линейного объекта регионального значения Ханты-Мансийского автономного округа – Югры «Обустройство Горшковской площади Приобского месторождения»

ЭКСПЛИКАЦИЯ ЗАПРОЕКТИРОВАННЫХ СООРУЖЕНИЙ

76 - т.33 - УЗА 49,50(С101), 29(С114) (а.д., ВВ, НС)
77 - УЗА 49,50(С101), УЗА 29(С114)
78 - ВЛ-6кВ на УЗА 49,50 (С101), УЗА 29(С114)
79 - УЗА 49,50(С101), УЗА 29(С114) - УЗА 46,47(С101), УЗА 28(С114) (ВВ, НС)
80 - УЗА 46, 47 (С101), УЗА 28(С114)
81 - ВЛ-6кВ на УЗА 46,47(С101), УЗА 28(С114)
82 - УЗА 46, 47(С101), УЗА 28(С114) - УЗА 55, 56 (С101), УЗА 44(С114)(С101) (ВВ, НС)

ЧЕРТЁЖ МЕЖЕВАНИЯ ТЕРРИТОРИИ

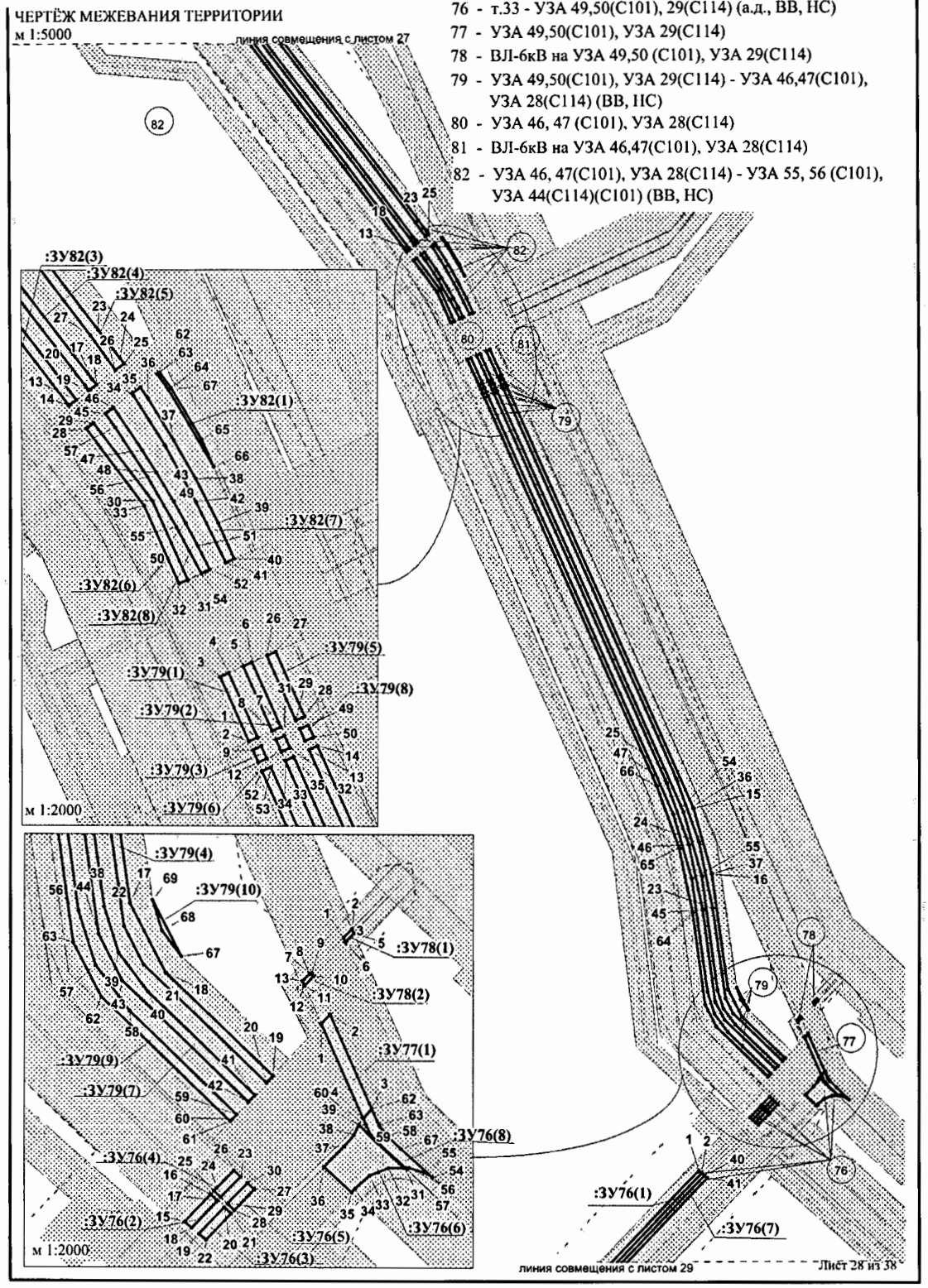

формат А4

Проект межевания территории для размещения линейного объекта регионального значения Ханты-Мансийского автономного округа – Югры «Обустройство Горшковской площади Приобского месторождения»

ЧЕРТЁЖ МЕЖЕВАНИЯ ТЕРРИТОРИИ
м 1:5000

ЭКСПЛИКАЦИЯ ЗАПРОЕКТИРОВАННЫХ СООРУЖЕНИЙ

73 - т.31 - т.33 (ВЛ-6(110)кВ)

74 - т.33 - К-33 (ВЛ-6(110)кВ, а.д., ВВ, НС)

76 - т.33 - УЗА 49,50(С101), 29(С114) (а.д., ВВ, НС)

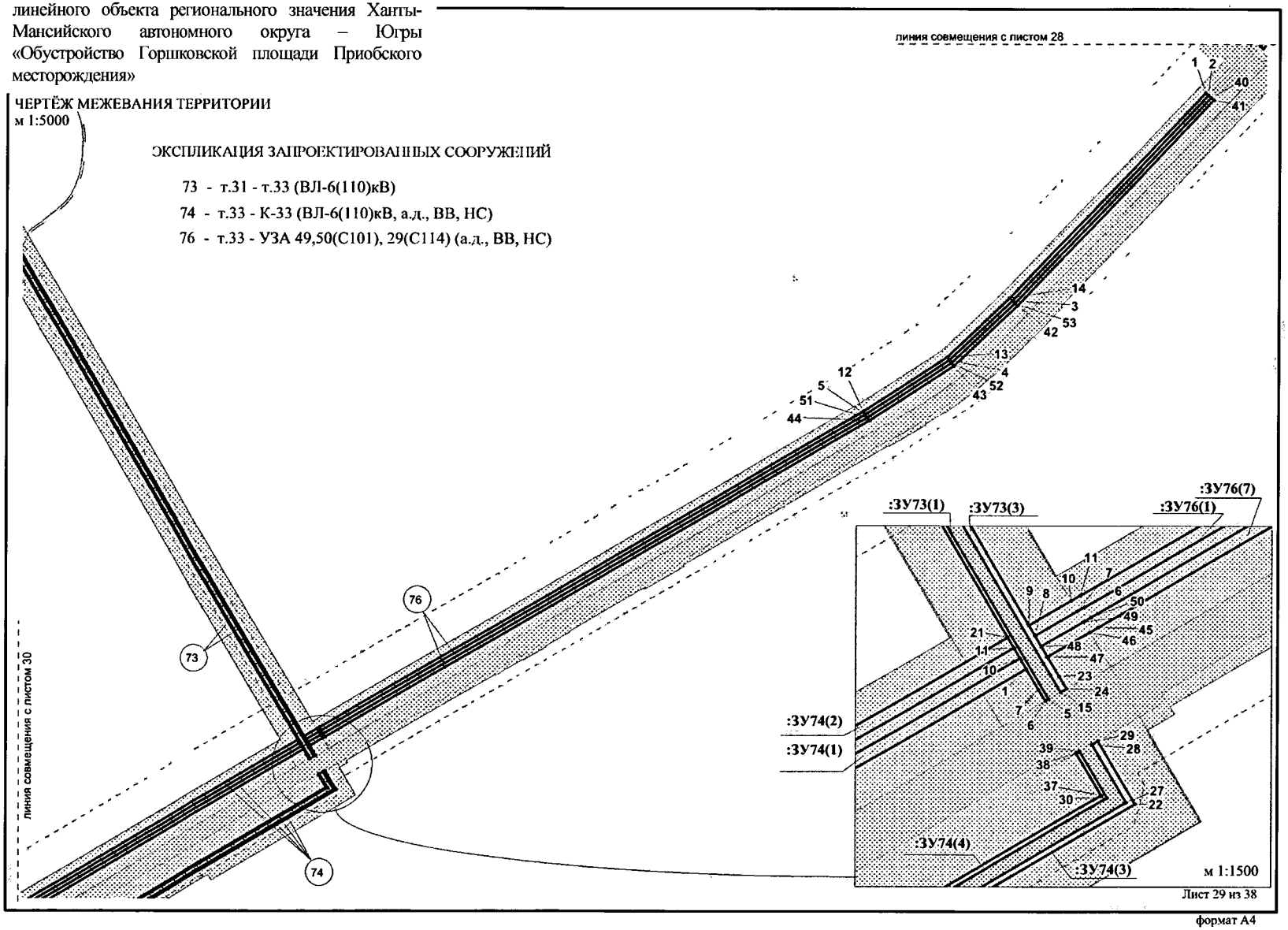

Лист 29 из 38

формат А4

Проект межевания территории для размещения линейного объекта регионального значения Ханты-Мансийского автономного округа – Югры «Обустройство Горшковской площади Приобского месторождения»

ЧЕРТЁЖ МЕЖЕВАНИЯ ТЕРРИТОРИИ
м 1:5000

ЭКСПЛИКАЦИЯ ЗАПРОЕКТИРОВАННЫХ СООРУЖЕНИЙ

74 - т.33 - К-33 (ВЛ-6(110)кВ, а.д., ВВ, НС)

75 - Куст скважин 33

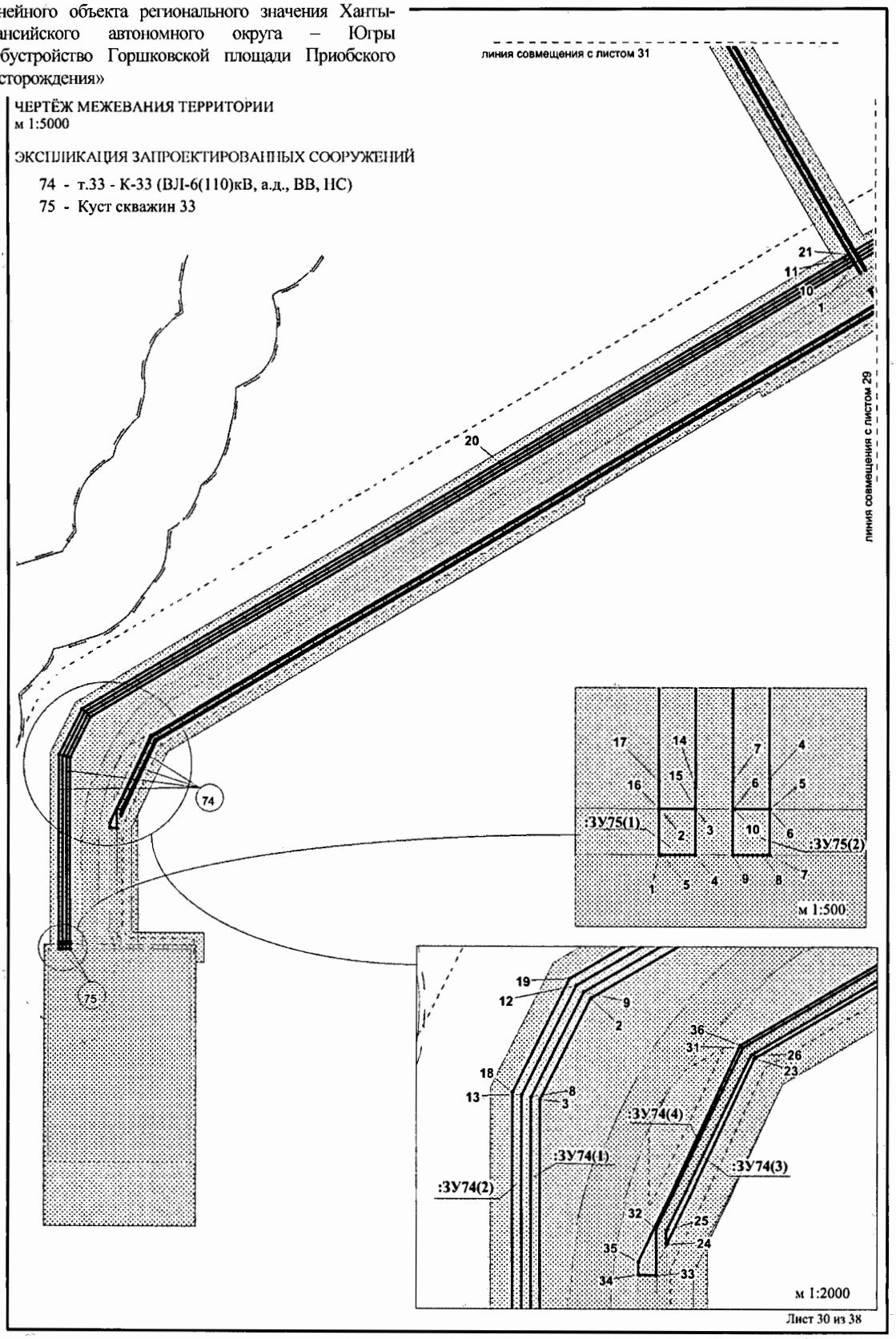

Лист 30 из 38

формат А4

Проект межевания территории для размещения линейного объекта регионального значения Ханты-Мансийского автономного округа – Югры «Обустройство Горшковской площади Приобского месторождения»

ЭКСПЛИКАЦИЯ ЗАПРОЕКТИРОВАННЫХ СООРУЖЕНИЙ

65 - Куст скважин К-39.1
66 - Куст скважин К-39.2
67 - К-39.1,39.2 - т.31 (ВЛ-6(110)кВ)
73 - т.31 - т.33 (ВЛ-6(110)кВ)

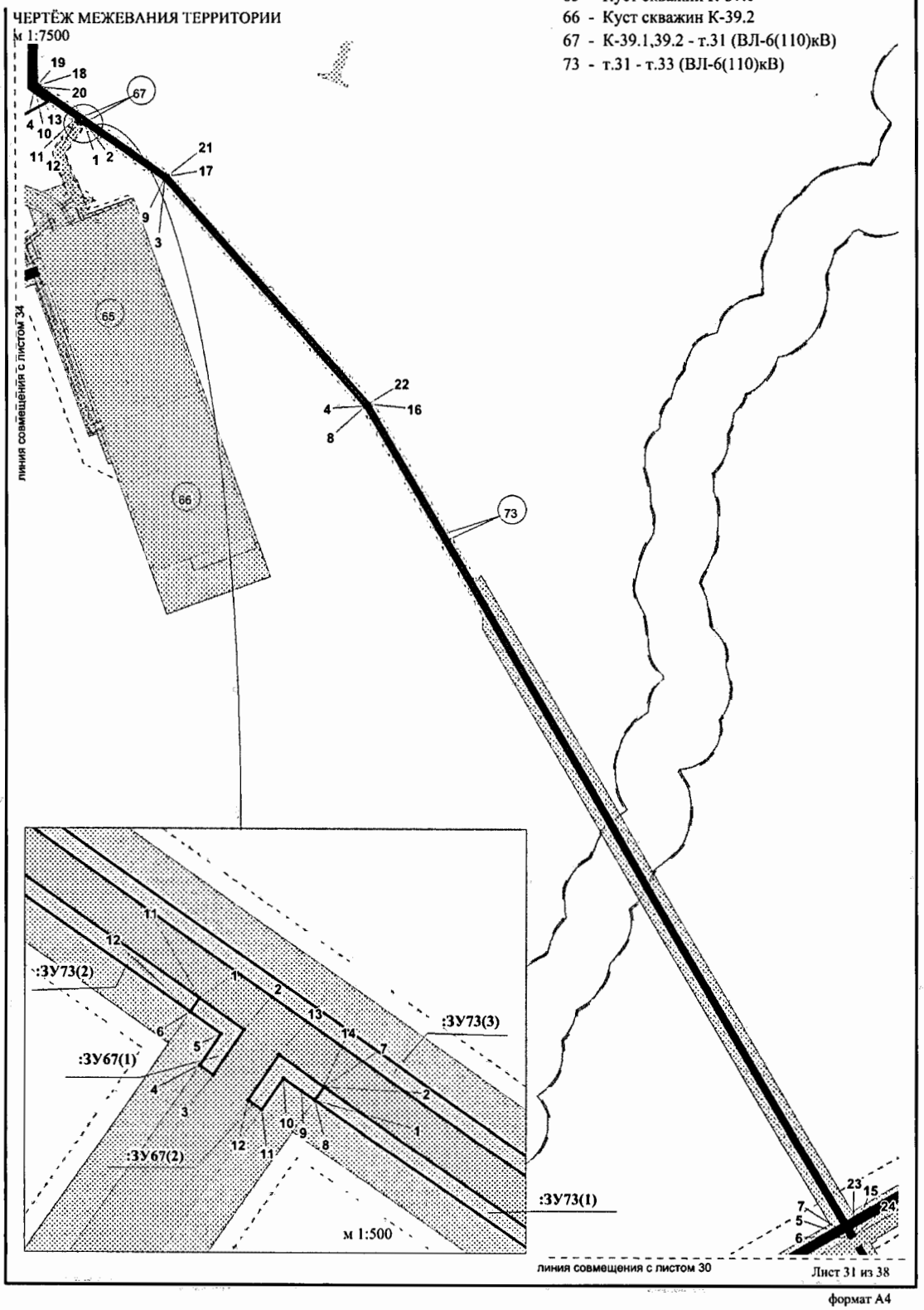

формат А4

Проект межевания территории для размещения линейного объекта регионального значения Ханты-Мансийского автономного округа – Югры «Обустройство Горшковской площади Приобского месторождения»

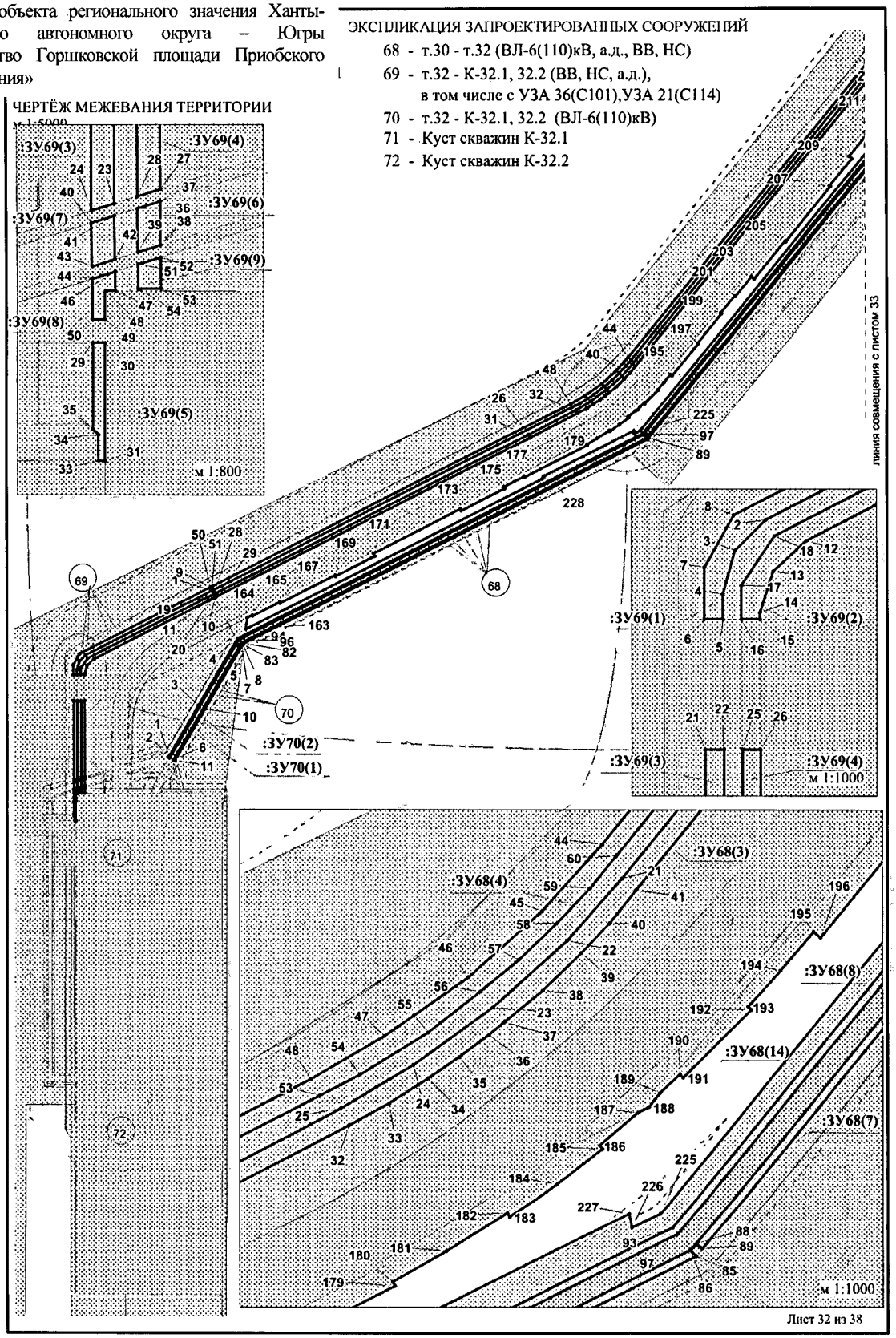

Проект межевания территории для размещения линейного объекта регионального значения Ханты-Мансийского автономного округа – Югры «Обустройство Горшковской площади Приобского месторождения»

ЧЕРТЁЖ МЕЖЕВАНИЯ ТЕРРИТОРИИ
м 1:5000
ЭКСПЛИКАЦИЯ ЗАПРОЕКТИРОВАННЫХ СООРУЖЕНИЙ

68 - т.30 - т.32 (ВЛ-6(110)кВ, а.д., ВВ, НС)

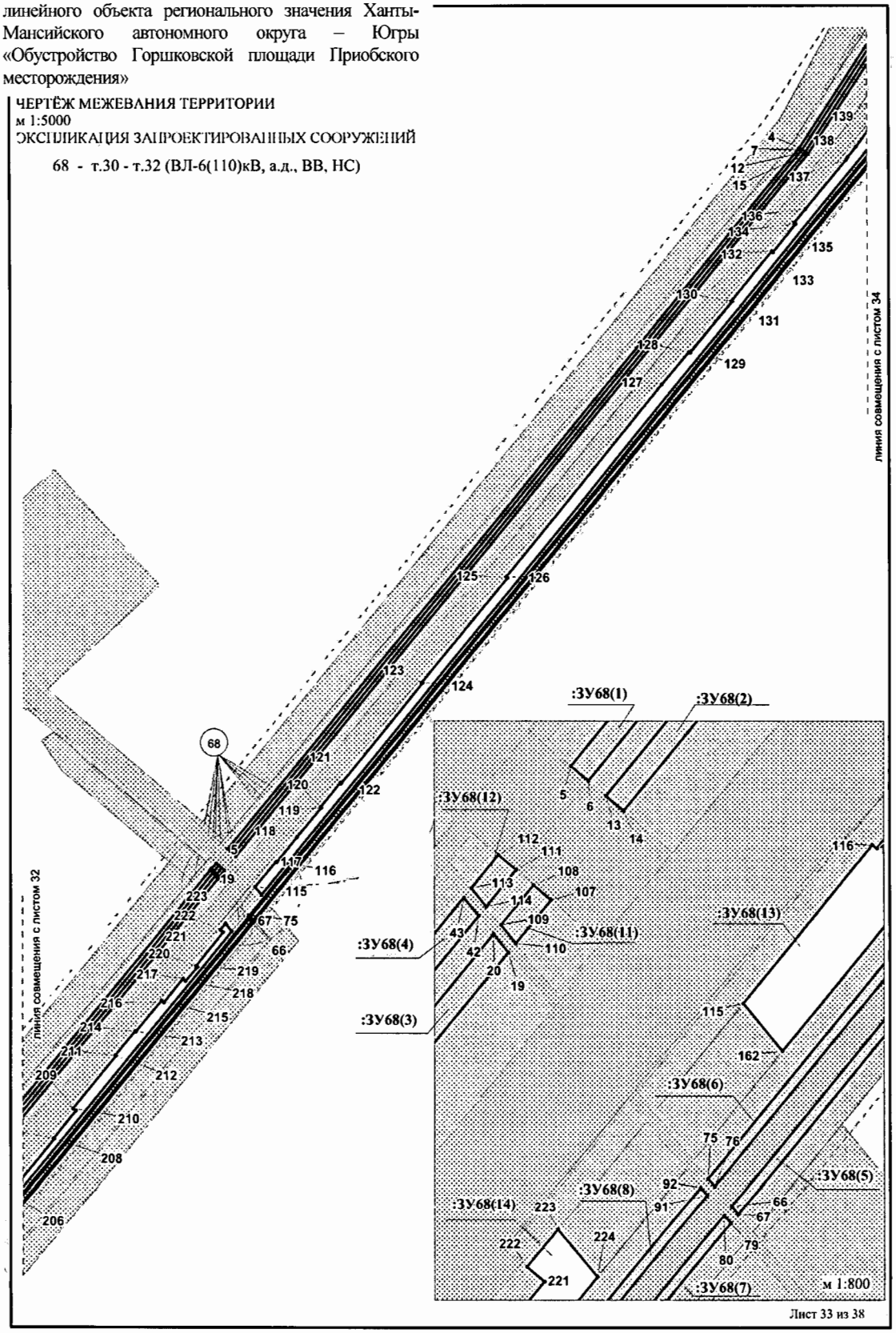

Лист 33 из 38

формат А4

Проект межевания территории для размещения линейного объекта регионального значения Ханты-Мансийского автономного округа – Югры «Обустройство Горшковской площади Приобского месторождения»

ЧЕРТЁЖ МЕЖЕВАНИЯ ТЕРРИТОРИИ
м 1:5000

ЭКСПЛИКАЦИЯ ЗАПРОЕКТИРОВАННЫХ СООРУЖЕНИЙ

61 - т.29 - т.30 (ВЛ-6(110)кВ, а.д., ВВ, НС)
62 - УЗА 39(С101), УЗА 23(С114)
63 - т.30 - К-39.1, 39.2 (а.д., ВЛ-6кВ)
64 - т.30 - К-39.1, 39.2 (ВВ, НС, ВЛ-6 кВ), в том числе с УЗА 38(С101),УЗА 22(С114)
68 - т.30 - т.32 (ВЛ-6(110)кВ, а.д., ВВ, НС)

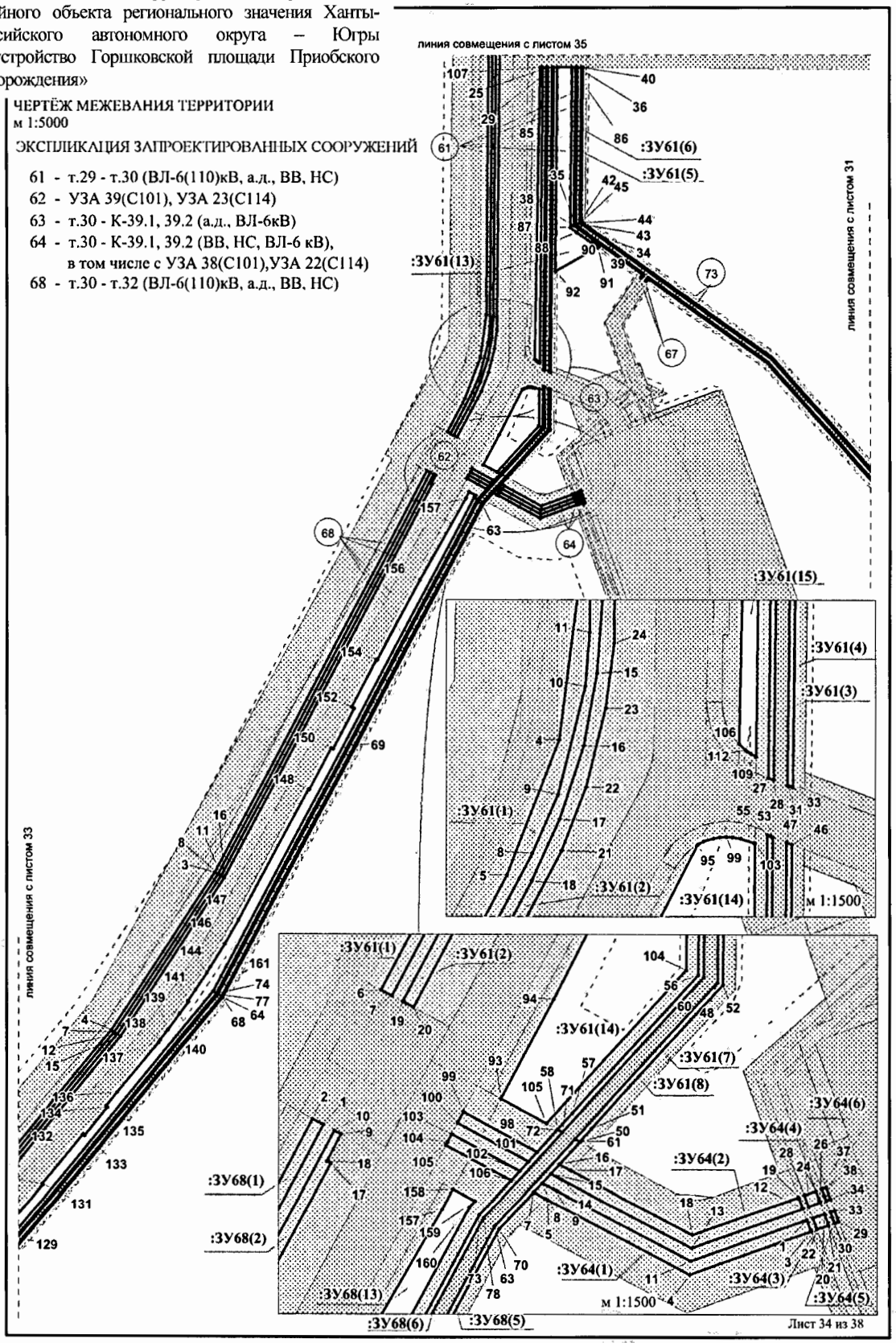

формат А4

Проект межевания территории для размещения линейного объекта регионального значения Ханты-Мансийского автономного округа – Югры «Обустройство Горшковской площади Приобского месторождения»

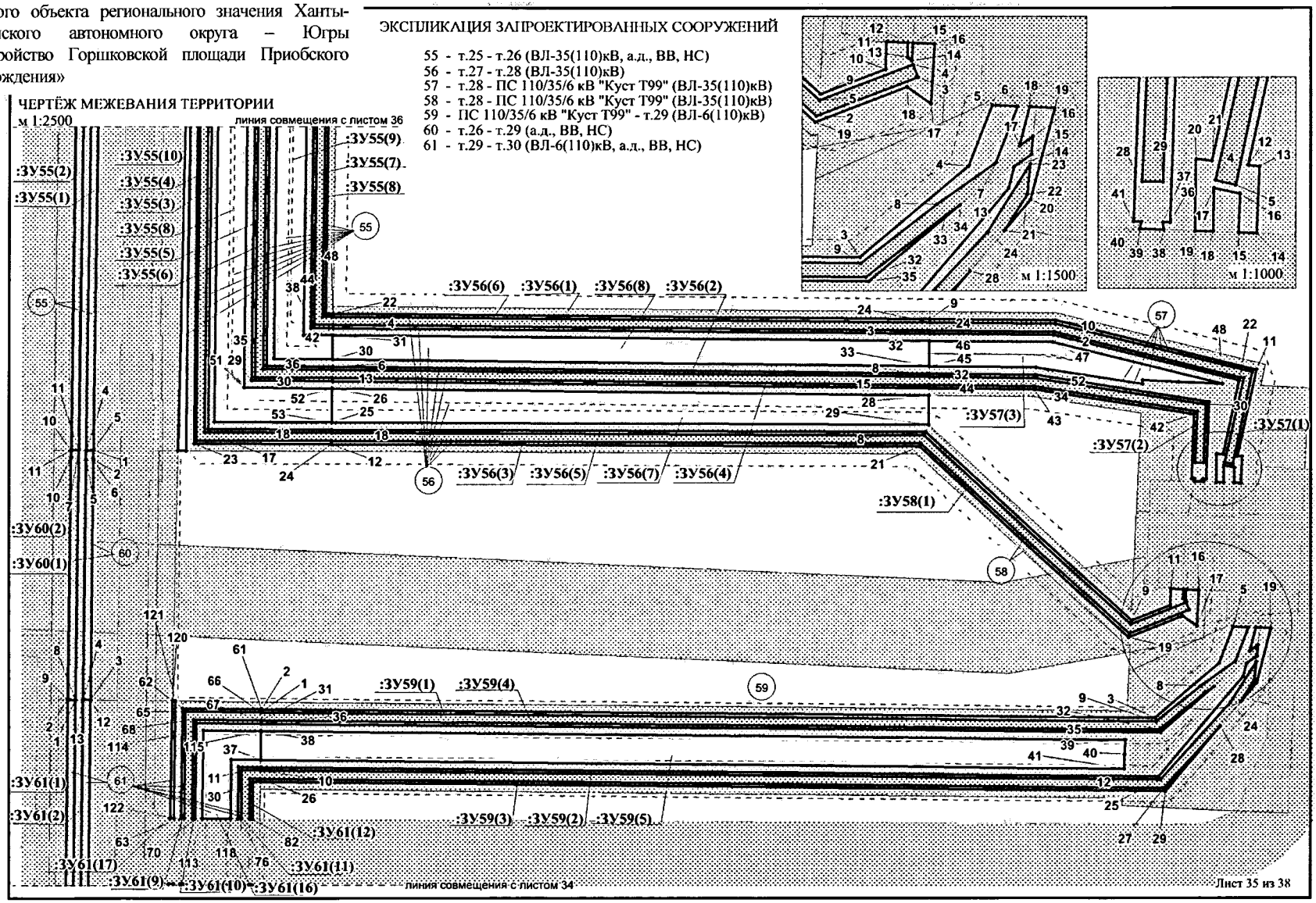

Проект межевания территории для размещения линейного объекта регионального значения Ханты-Мансийского автономного округа – Югры «Обустройство Горшковской площади Приобского месторождения»

ЭКСПЛИКАЦИЯ ЗАПРОЕКТИРОВАННЫХ СООРУЖЕНИЙ

54 - т.24 - т.25 (ВЛ-35(110)кВ, а.д., ВВ, НС)

55 - т.25 - т.26 (ВЛ-35(110)кВ, а.д., ВВ, НС)

ЧЕРТЁЖ МЕЖЕВАНИЯ ТЕРРИТОРИИ
м 1:2500

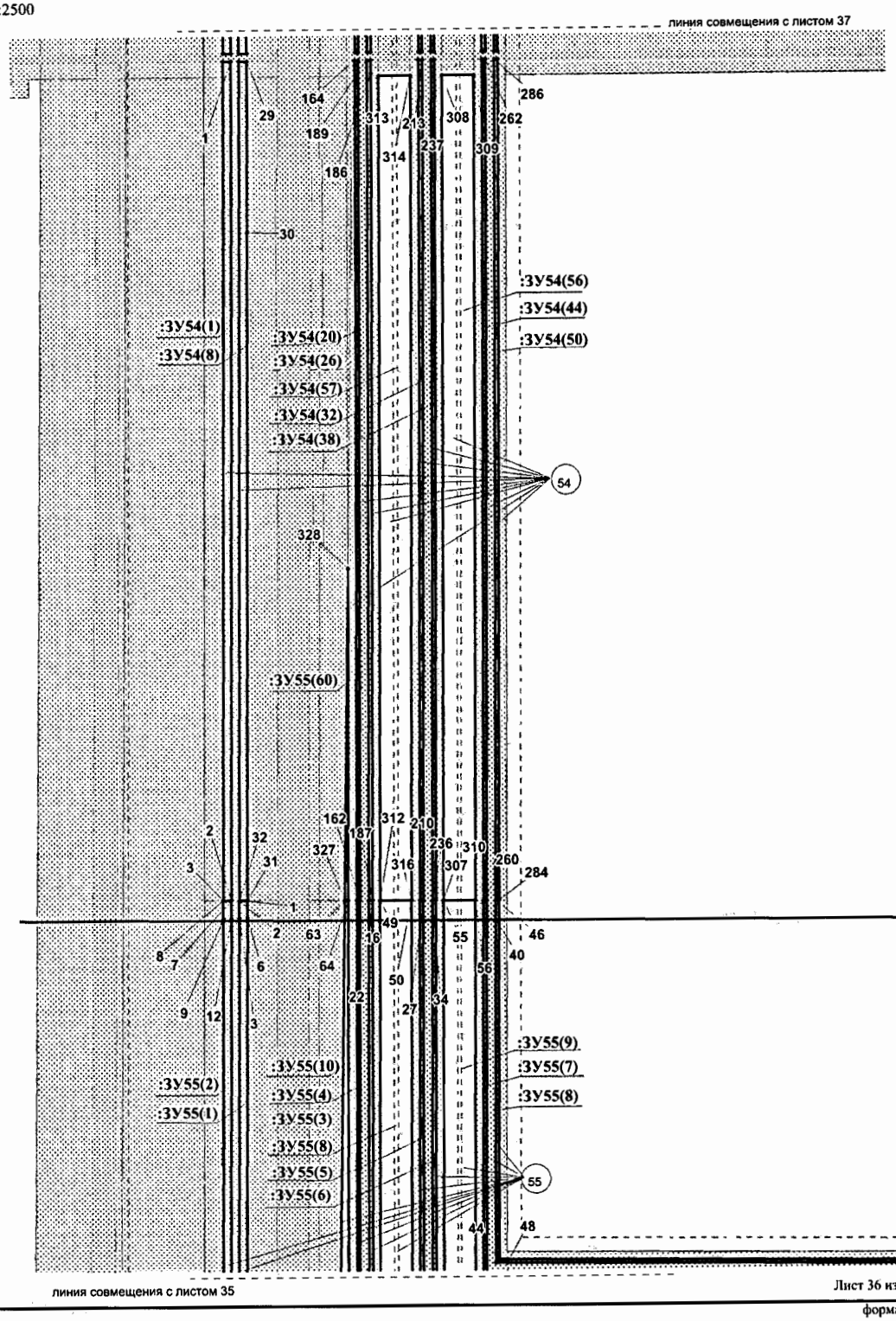

Лист 36 из 38

формат А4

Проект межевания территории для размещения линейного объекта регионального значения Ханты-Мансийского автономного округа – Югры «Обустройство Горшковской площади Приобского месторождения»

ЭКСПЛИКАЦИЯ ЗАПРОЕКТИРОВАННЫХ СООРУЖЕНИЙ

51 - т.22 - т.24 (ВВ, НС)
52 - т.22 - т.24 (ВЛ-35(110)кВ)
54 - т.24 - т.25 (ВЛ-35(110)кВ, а.д., ВВ, НС)
93 - т.24 - т.36 (ВЛ-35(110) кВ)

ЧЕРТЁЖ МЕЖЕВАНИЯ ТЕРРИТОРИИ
м 1:1500

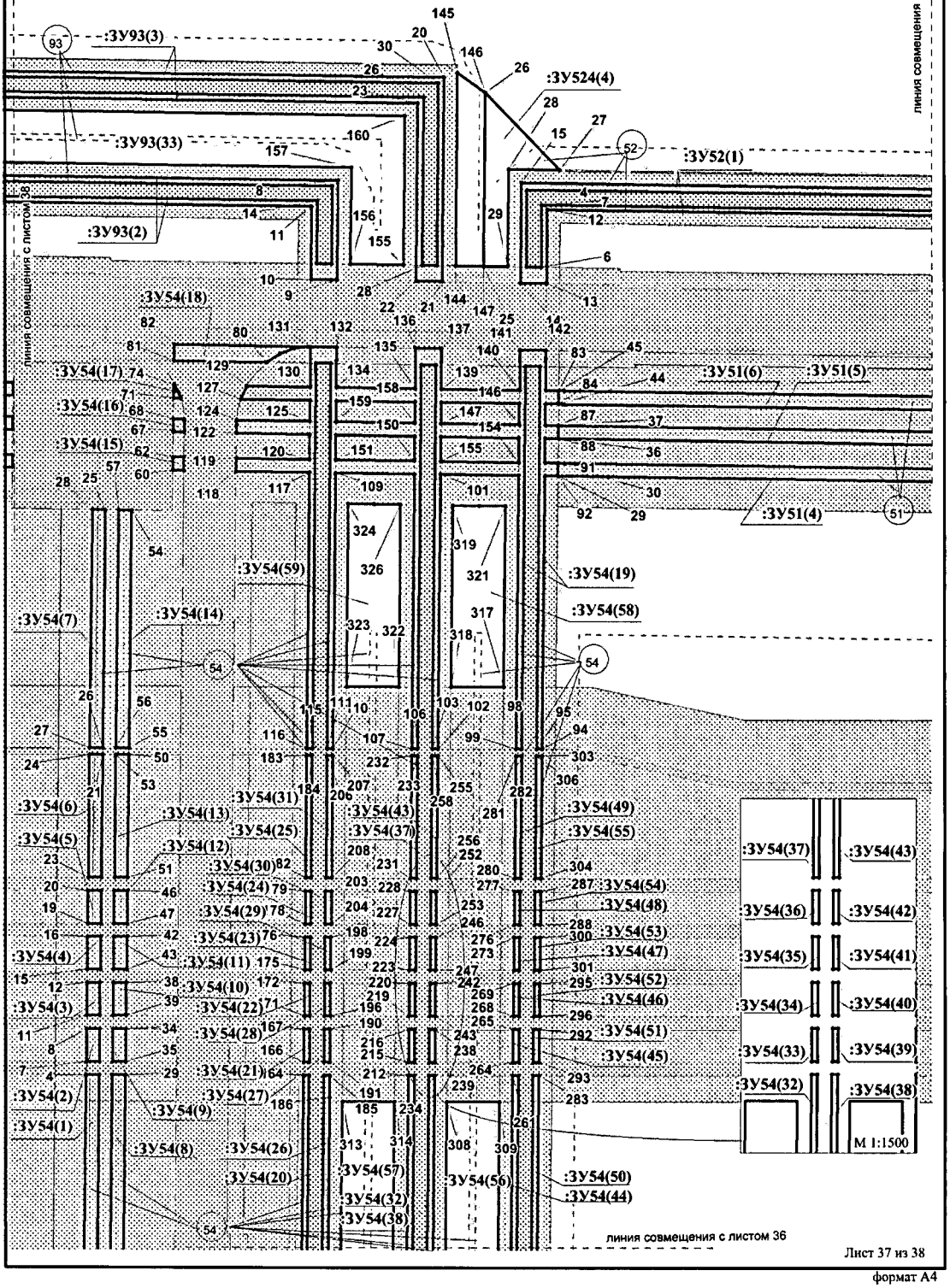

формат А4

Проект межевания территории для размещения линейного объекта регионального значения Ханты-Мансийского автономного округа – Югры «Обустройство Горшковской площади Приобского месторождения»

ЭКСПЛИКАЦИЯ ЗАПРОЕКТИРОВАННЫХ СООРУЖЕНИЙ

90 - УЗА 40,41(С101), 24(С114) - т.36 (ВВ, НС)

93 - т.24 - т.36 (ВЛ-35(110) кВ)

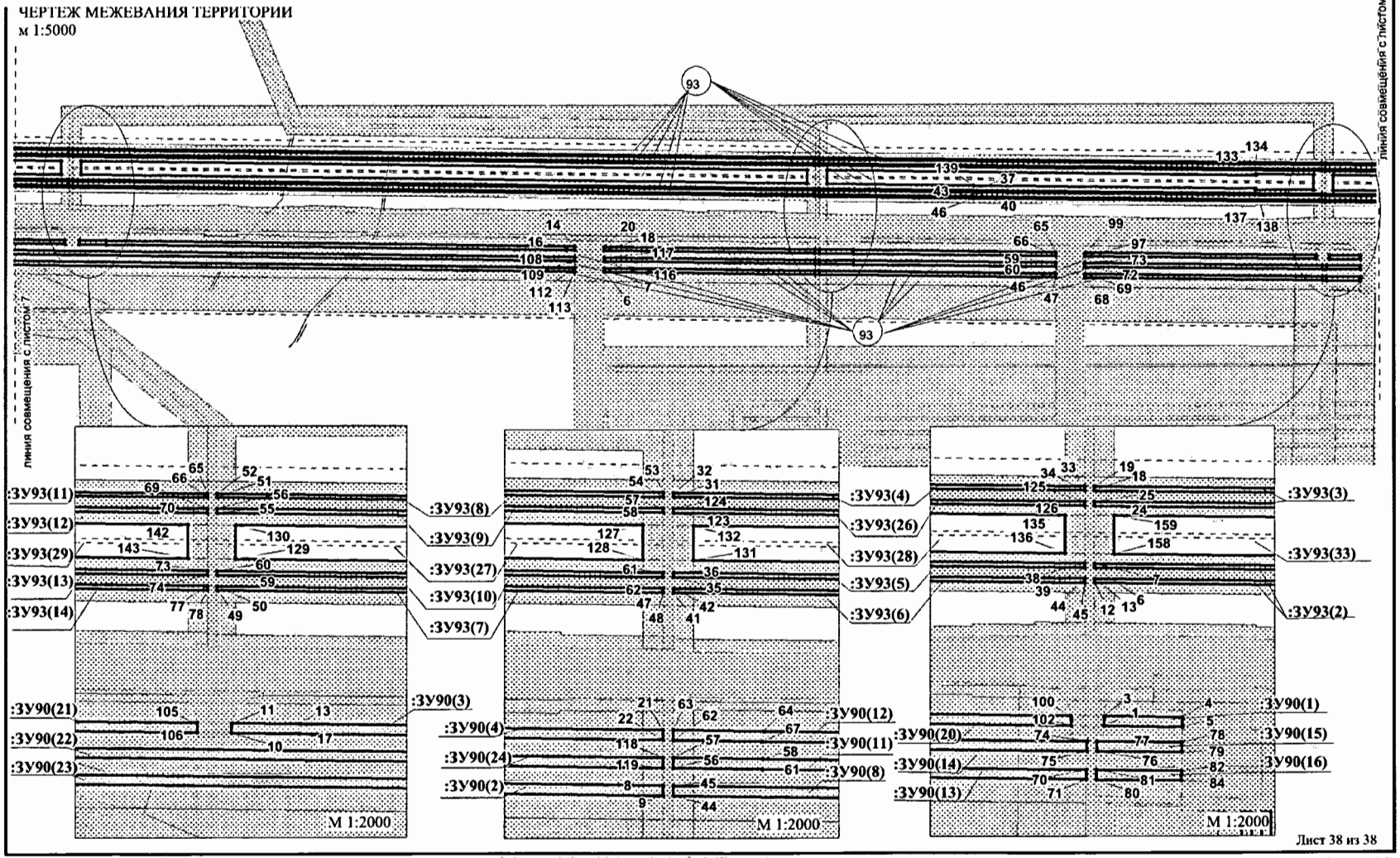

Лист 38 из 38

формат А4

ЧЕРТЁЖ МЕЖЕВАНИЯ ТЕРРИТОРИИ

КАТАЛОГ КООРДИНАТ ПОВОРОТНЫХ ТОЧЕК ИСПРАШИВАЕМОГО ЗЕМЕЛЬНОГО УЧАСТКА

№	X	Y
:ЗУ1(1)		
1	1018041.82	3394020.22
2	1018041.82	3394021.12
3	1018088.97	3394021.12
4	1018088.98	3394024.24
5	1018036.82	3394024.22
6	1018036.82	3394020.21
:ЗУ1(2)		
7	1018041.82	3394012.26
8	1018041.82	3394016.26
9	1018036.82	3394016.26
10	1018036.82	3394012.26
:ЗУ2(1)		
1	1017202.32	3393343.18
2	1017200.33	3393346.67
3	1017033.03	3393233.87
4	1016797.16	3393074.84
5	1016771.84	3393050.32
6	1016728.19	3393008.05
7	1016563.46	3392782.08
8	1016560.11	3392784.28
9	1016725.15	3393010.68
10	1016769.05	3393053.18
11	1016794.63	3393077.95
12	1017030.79	3393237.19
13	1017198.35	3393350.15
14	1017196.37	3393353.64
15	1017028.55	3393240.50
16	1016792.09	3393081.06
17	1016766.27	3393056.05
18	1016722.11	3393013.31
19	1016556.76	3392786.47
20	1016548.81	3392791.69
21	1016547.78	3392790.27
22	1016572.55	3392774.02
23	1016572.73	3392774.26
24	1016573.59	3392775.45
25	1016566.81	3392779.89
26	1016731.21	3393005.41
27	1016774.62	3393047.43
28	1016799.68	3393071.71
29	1017035.27	3393230.55
:ЗУ2(2)		
30	1018028.90	3393945.34
31	1017647.12	3393920.19
32	1017418.01	3393426.06
33	1016864.32	3393053.92
34	1016747.02	3392941.07
35	1016609.12	3392752.15
36	1016592.03	3392763.37
37	1016591.71	3392762.94
38	1016594.13	3392761.16
39	1016593.51	3392760.30
40	1016609.55	3392749.80
41	1016748.34	3392939.91
42	1016804.54	3392993.99
43	1016865.44	3393052.56
44	1017419.41	3393424.87
45	1017648.28	3393918.50
46	1018029.02	3393943.57
:ЗУ2(3)		
47	1018029.31	3393939.03
48	1017651.22	3393914.20
49	1017422.96	3393421.85
50	1016868.27	3393049.05
51	1016807.66	3392990.75
52	1016751.74	3392936.95
53	1016610.66	3392743.67
54	1016590.84	3392756.66
55	1016589.81	3392755.26
56	1016611.09	3392741.31
57	1016753.06	3392935.78
58	1016869.37	3393047.67
59	1017424.33	3393420.66
60	1017652.37	3393912.52
61	1018029.43	3393937.36
:ЗУ2(4)		
62	1017207.73	3393356.48
63	1017261.71	3393392.88
64	1017357.08	3393478.09
65	1017426.05	3393585.97
66	1017605.58	3393976.74
67	1017640.98	3393999.85
68	1017673.87	3394020.19
69	1018035.25	3394020.22
70	1018036.82	3394020.21
71	1018036.82	3394024.22
72	1018034.88	3394024.21
73	1017672.73	3394024.19
74	1017638.84	3394003.22
75	1017602.41	3393979.47
76	1017422.53	3393587.89
77	1017354.00	3393480.71
78	1017259.25	3393396.04
79	1017205.72	3393359.95
:ЗУ2(5)		
80	1016545.12	3392786.64
81	1016544.09	3392785.22
82	1016552.05	3392780.00
83	1016520.56	3392736.81
84	1016519.39	3392735.19
85	1016519.75	3392734.92
86	1016521.58	3392733.62
87	1016521.59	3392733.62
88	1016522.71	3392732.98
89	1016555.39	3392777.79
90	1016558.75	3392775.62
91	1016526.35	3392731.19
92	1016530.31	3392730.03
93	1016530.45	3392730.00
94	1016562.09	3392773.42
95	1016568.86	3392768.97
96	1016569.90	3392770.39
:ЗУ2(6)		
97	1017209.75	3393353.02
98	1017211.76	3393349.55
99	1017266.64	3393386.56
100	1017363.22	3393472.86
101	1017433.08	3393582.11
102	1017614.09	3393972.50
103	1017645.28	3393993.10
104	1017676.48	3394012.37
105	1018034.91	3394012.26
106	1018036.82	3394012.26
107	1018036.82	3394016.26
108	1018035.36	3394016.23
109	1017675.34	3394016.37
110	1017643.14	3393996.48
111	1017610.93	3393975.22
112	1017429.57	3393584.04
113	1017360.14	3393475.48
114	1017264.17	3393389.72
:ЗУ3(1)		
1	1016490.91	3392715.17
2	1016491.38	3392715.82
3	1016493.26	3392718.43
4	1016390.92	3392793.02
5	1016143.77	3392973.11
6	1016141.86	3392974.51
7	1016139.49	3392971.27
8	1016141.03	3392970.16
9	1016388.56	3392789.79
:ЗУ3(2)		
1	1016137.15	3392968.04
2	1016134.80	3392964.81
3	1016136.29	3392963.72
4	1016383.85	3392783.32
5	1016486.20	3392708.72
6	1016488.55	3392711.95
7	1016386.21	3392786.55
8	1016138.53	3392967.03
:ЗУ4(1)		
1	1016545.12	3392786.64
2	1016179.55	3393026.24
3	1016178.52	3393024.82
4	1016544.09	3392785.22
:ЗУ4(2)		
5	1016547.78	3392790.27
6	1016548.81	3392791.69
7	1016398.50	3392890.21
8	1016183.22	3393031.28
9	1016182.20	3393029.88
:ЗУ5(1)		
1	1015477.79	3393287.54
2	1015717.51	3393190.16
3	1015889.26	3393120.57
4	1015967.92	3393084.34
5	1016069.67	3393017.23
6	1016137.15	3392968.04
7	1016134.80	3392964.81
8	1016067.38	3393013.93
9	1015965.97	3393080.81
10	1015887.67	3393116.89
11	1015716.00	3393186.45
12	1015476.29	3393283.84
:ЗУ5(2)		
13	1015480.80	3393294.95
14	1015720.52	3393197.57
15	1015892.42	3393127.89
16	1015971.82	3393091.35
17	1016074.22	3393023.80
18	1016141.86	3392974.51
19	1016139.49	3392971.27
20	1016071.97	3393020.52
21	1015969.86	3393087.84
22	1015890.84	3393124.24
23	1015719.01	3393193.86
24	1015479.30	3393291.25
:ЗУ5(3)		
25	1015583.38	3393317.59
26	1016008.93	3393145.51
27	1016181.72	3393032.26
28	1016183.22	3393031.28
29	1016182.20	3393029.88
30	1016008.12	3393143.97
31	1015624.71	3393298.96
32	1015582.71	3393315.98
:ЗУ5(4)		
33	1015580.98	3393311.83
34	1015623.02	3393294.79
35	1016006.03	3393139.96
36	1016179.55	3393026.24
37	1016178.52	3393024.82
38	1016176.83	3393025.92
39	1016005.22	3393138.39
40	1015580.32	3393310.24
:ЗУ5(5)		
41	1015402.96	3393329.11
42	1015404.47	3393328.20
43	1015403.68	3393326.26
44	1015415.69	3393321.40
45	1015415.87	3393317.02
46	1015402.18	3393322.57
47	1015399.19	3393315.23
48	1015400.68	3393318.87
49	1015415.28	3393312.93
50	1015414.03	3393309.14
51	1015414.03	3393309.13
52	1015399.16	3393315.16
53	1015395.58	3393306.37
54	1015393.96	3393307.02
:ЗУ5(6)		
55	1015456.14	3393287.70
56	1015474.77	3393280.13
57	1015473.27	3393276.41
58	1015448.73	3393286.39
59	1015449.01	3393287.10
60	1015454.97	3393284.76
:ЗУ5(7)		
61	1015397.55	3393332.41
62	1015399.05	3393331.49
63	1015389.80	3393308.71
64	1015389.80	3393308.70
65	1015388.17	3393309.36
66	1015391.76	3393318.18
67	1015390.67	3393318.62
68	1015387.13	3393320.07
69	1015388.63	3393323.74
70	1015392.19	3393322.30
71	1015393.26	3393321.87
72	1015395.68	3393327.81
73	1015394.77	3393325.59
74	1015394.44	3393325.72
75	1015390.15	3393327.47
76	1015391.65	3393331.17
77	1015395.37	3393329.65
78	1015396.28	3393329.28
:ЗУ5(8)		
79	1015432.48	3393305.94
80	1015433.76	3393305.43
81	1015432.26	3393301.72
82	1015430.71	3393302.36
83	1015430.75	3393302.47
84	1015431.53	3393304.18
85	1015432.04	3393305.17
:ЗУ5(9)		
86	1015494.05	3393301.23
87	1015495.71	3393300.56
88	1015494.62	3393297.89
:ЗУ5(10)		
1	1016162.45	3393002.74
2	1016170.85	3393014.28
3	1016168.60	3393015.75
4	1016169.14	3393023.79
5	1016002.41	3393133.05
6	1015620.11	3393287.60
7	1015502.10	3393335.42
8	1015502.10	3393335.44
9	1015502.10	3393335.41
10	1015502.09	3393335.43
11	1015502.11	3393324.94
12	1015507.55	3393322.73

ЧЕРТЁЖ МЕЖЕВАНИЯ ТЕРРИТОРИИ

КАТАЛОГ КООРДИНАТ ПОВОРОТНЫХ ТОЧЕК ИСПРАШИВАЕМОГО ЗЕМЕЛЬНОГО УЧАСТКА

№	X	Y
13	1015507.17	3393321.80
14	1015534.09	3393310.99
15	1015533.68	3393310.00
16	1015570.78	3393295.00
17	1015823.86	3393192.61
18	1015824.24	3393193.52
19	1015844.64	3393185.28
20	1015845.02	3393186.21
21	1015922.89	3393154.70
22	1015922.52	3393153.75
23	1015942.26	3393145.51
24	1015946.93	3393143.43
25	1015966.39	3393134.29
26	1015988.21	3393123.00
27	1015987.74	3393122.14
28	1016011.24	3393108.71
29	1016015.62	3393106.05
30	1016040.92	3393089.69
31	1016041.48	3393090.52
32	1016045.69	3393087.62
33	1016049.89	3393084.68
34	1016118.00	3393035.14
35	1016117.40	3393034.33
36	1016143.26	3393015.49
37	1016143.85	3393016.29
:ЗУ5(11)		
38	1015842.75	3393180.65
39	1015834.32	3393184.05
40	1015837.71	3393182.68
:ЗУ8(1)		
1	1014615.06	3391485.27
2	1014611.74	3391483.02
3	1014614.12	3391479.51
4	1014610.79	3391477.25
5	1014608.39	3391480.77
6	1014605.08	3391478.53
7	1014607.88	3391474.40
8	1014658.37	3391508.49
9	1014657.95	3391509.11
10	1014617.44	3391481.73
:ЗУ9(1)		
1	1015438.06	3393286.39
2	1015441.20	3393285.16
3	1015441.65	3393284.97
4	1015207.23	3392704.99
5	1015192.45	3392678.57
6	1015178.31	3392657.09
7	1014896.40	3392323.43
8	1014737.59	3392138.61
9	1014713.19	3392102.84
10	1014694.36	3392052.01
11	1014689.80	3392001.18
12	1014697.35	3391955.25
13	1014796.02	3391609.35
14	1014790.59	3391593.91
15	1014619.70	3391478.42
16	1014621.93	3391475.12
17	1014791.92	3391589.97
18	1014799.82	3391600.56
19	1014798.81	3391614.19
20	1014702.38	3391952.20
21	1014699.57	3391962.16
22	1014697.45	3391973.23
23	1014695.36	3391985.63
24	1014694.51	3391996.81
25	1014694.35	3392009.44
26	1014694.95	3392024.12
27	1014696.66	3392038.32

№	X	Y
28	1014699.33	3392050.92
29	1014701.62	3392060.87
30	1014704.61	3392070.66
31	1014707.75	3392079.47
32	1014710.68	3392086.78
33	1014717.04	3392100.68
34	1014722.64	3392110.65
35	1014727.40	3392118.03
36	1014732.28	3392125.37
37	1014738.24	3392133.35
38	1014743.44	3392139.28
39	1014899.43	3392320.84
40	1015169.29	3392640.21
41	1015181.49	3392655.74
42	1015196.83	3392678.59
43	1015207.50	3392698.06
44	1015217.95	3392720.86
45	1015445.40	3393283.45
46	1015445.98	3393283.21
47	1015449.10	3393281.94
48	1015221.65	3392719.39
49	1015213.95	3392701.55
50	1015208.07	3392690.25
51	1015200.62	3392676.29
52	1015193.40	3392665.41
53	1015184.61	3392652.98
54	1015172.35	3392637.62
55	1014902.48	3392318.22
56	1014746.47	3392136.68
57	1014722.50	3392101.87
58	1014704.44	3392050.03
59	1014699.01	3391999.07
60	1014707.60	3391948.75
61	1014805.41	3391605.63
62	1014803.29	3391597.65
63	1014799.39	3391590.22
64	1014620.86	3391469.55
65	1014616.37	3391476.19
66	1014609.73	3391471.69
67	1014607.88	3391474.40
68	1014658.37	3391508.49
69	1014657.95	3391509.11
70	1014780.06	3391591.62
71	1014789.61	3391601.41
72	1014790.81	3391613.07
73	1014686.64	3391978.19
74	1014685.65	3392001.45
75	1014685.68	3392018.95
76	1014687.56	3392039.16
77	1014690.46	3392052.88
78	1014692.88	3392064.16
79	1014698.79	3392082.02
80	1014707.06	3392100.73
81	1014718.26	3392122.26
82	1014893.35	3392326.05
83	1015162.36	3392644.39
84	1015174.94	3392660.60
85	1015189.89	3392682.79
86	1015202.42	3392706.01
87	1015211.01	3392725.05
:ЗУ9(2)		
88	1015388.17	3393309.36
89	1015389.80	3393308.70
90	1015146.55	3392711.50
91	1014850.66	3392362.67
92	1014600.66	3392073.87
93	1014720.37	3391656.12
94	1014609.51	3391580.83

№	X	Y
95	1014608.36	3391582.54
96	1014668.67	3391623.30
97	1014718.33	3391656.87
98	1014598.72	3392074.30
99	1014849.32	3392363.80
100	1015145.03	3392712.42
:ЗУ9(3)		
101	1015393.96	3393307.02
102	1015395.58	3393306.37
103	1015151.97	3392708.22
104	1014855.41	3392358.59
105	1014607.55	3392072.29
106	1014727.62	3391653.49
107	1014673.41	3391616.86
108	1014612.86	3391575.88
109	1014612.05	3391577.09
110	1014725.58	3391654.23
111	1014605.65	3392072.76
112	1014854.07	3392359.73
113	1015150.45	3392709.13
114	1015393.96	3393307.01
:ЗУ9(4)		
1	1014621.95	3391562.42
2	1014622.46	3391562.77
3	1014663.80	3391590.93
4	1014663.24	3391591.75
5	1014689.68	3391609.77
6	1014688.56	3391611.43
7	1014715.16	3391629.55
8	1014715.83	3391630.01
9	1014719.97	3391632.83
10	1014721.36	3391633.78
11	1014723.23	3391635.13
12	1014725.88	3391637.45
13	1014728.27	3391639.99
14	1014730.41	3391642.76
15	1014732.26	3391645.73
16	1014733.14	3391645.24
17	1014733.80	3391646.50
18	1014735.83	3391651.39
19	1014736.79	3391654.87
20	1014737.39	3391658.40
21	1014737.64	3391662.00
22	1014737.54	3391665.60
23	1014737.07	3391669.17
24	1014736.25	3391672.66
25	1014737.21	3391672.94
26	1014737.03	3391673.56
27	1014712.13	3391760.06
28	1014701.05	3391798.51
29	1014699.12	3391797.96
30	1014685.29	3391846.00
31	1014687.21	3391846.57
32	1014661.11	3391937.23
33	1014660.14	3391936.95
34	1014651.76	3391967.21
35	1014650.78	3391967.00
36	1014649.02	3391975.41
37	1014648.08	3391980.72
38	1014645.91	3391998.85
39	1014645.26	3392014.95
40	1014645.51	3392025.71
41	1014646.29	3392036.43
42	1014644.30	3392036.63
43	1014646.50	3392052.74
44	1014648.63	3392063.38
45	1014647.66	3392063.60
46	1014648.93	3392068.91

№	X	Y
47	1014650.33	3392074.18
48	1014653.53	3392084.58
49	1014652.59	3392084.91
50	1014656.31	3392095.20
51	1014660.56	3392105.30
52	1014659.66	3392105.71
53	1014670.22	3392126.23
54	1014673.05	3392130.95
55	1014677.31	3392128.33
56	1014677.64	3392128.87
57	1014689.88	3392146.54
58	1014693.21	3392150.75
59	1014696.58	3392154.82
60	1014699.87	3392158.71
61	1014700.63	3392158.05
62	1014725.55	3392187.28
63	1014724.79	3392187.95
64	1014753.99	3392222.20
65	1014755.51	3392220.89
66	1014804.81	3392278.75
67	1014846.33	3392327.44
68	1014870.33	3392355.62
69	1014882.01	3392369.32
70	1014882.77	3392368.66
71	1014908.72	3392399.12
72	1014907.97	3392399.77
73	1014955.91	3392456.01
74	1015015.01	3392525.35
75	1015013.49	3392526.64
76	1015029.70	3392545.68
77	1015028.93	3392546.34
78	1015041.92	3392561.56
79	1015042.68	3392560.90
80	1015065.38	3392587.54
81	1015066.15	3392586.88
82	1015095.35	3392621.15
83	1015096.10	3392620.50
84	1015125.93	3392655.51
85	1015137.96	3392669.76
86	1015143.83	3392677.30
87	1015146.67	3392681.17
88	1015152.16	3392689.00
89	1015154.82	3392692.97
90	1015158.41	3392698.63
91	1015162.84	3392706.01
92	1015165.66	3392711.00
93	1015170.15	3392719.45
94	1015174.36	3392728.04
95	1015192.47	3392771.74
96	1015220.58	3392841.28
97	1015244.94	3392901.55
98	1015244.01	3392901.92
99	1015262.75	3392948.29
100	1015263.68	3392947.91
101	1015297.41	3393031.36
102	1015334.90	3393124.07
103	1015355.88	3393176.01
104	1015354.96	3393176.38
105	1015378.95	3393235.73
106	1015379.88	3393235.36
107	1015406.08	3393300.16
108	1015405.15	3393300.53
109	1015405.82	3393302.20
110	1015403.04	3393303.33
111	1015400.21	3393304.48
112	1015156.29	3392705.60
113	1014923.84	3392431.55
114	1014927.59	3392426.70

ЧЕРТЁЖ МЕЖЕВАНИЯ ТЕРРИТОРИИ

КАТАЛОГ КООРДИНАТ ПОВОРОТНЫХ ТОЧЕК ИСПРАШИВАЕМОГО ЗЕМЕЛЬНОГО УЧАСТКА

№	X	Y
115	1014761.04	3392232.79
116	1014755.70	3392235.76
117	1014613.16	3392071.12
118	1014733.41	3391651.39
119	1014615.81	3391571.52
120	1014620.72	3391564.24
:ЗУ9(5)		
121	1014717.08	3391949.95
122	1014714.08	3392046.85
123	1014712.33	3392038.87
124	1014710.06	3392021.08
125	1014709.40	3392003.13
126	1014710.37	3391985.19
127	1014712.93	3391967.43
128	1014717.07	3391949.95
:ЗУ9(6)		
129	1014714.42	3392048.44
130	1014757.67	3392135.10
131	1014746.63	3392121.05
132	1014736.86	3392105.98
133	1014728.49	3392090.10
134	1014721.58	3392073.54
135	1014716.17	3392056.42
:ЗУ9(7)		
136	1014811.81	3391617.80
137	1014813.86	3391607.93
138	1014813.77	3391603.12
139	1014813.13	3391598.17
140	1014811.58	3391593.44
141	1014809.16	3391588.81
142	1014805.58	3391584.49
143	1014799.09	3391578.59
144	1014819.16	3391592.09
:ЗУ10(1)		
1	1015271.82	3393458.26
2	1015271.76	3393460.04
3	1015234.13	3393453.10
4	1015233.57	3393451.20
:ЗУ10(2)		
5	1015235.57	3393458.00
6	1015271.59	3393464.64
7	1015271.52	3393466.33
8	1015236.09	3393459.79
:ЗУ10(3)		
9	1015269.18	3393514.87
10	1015269.09	3393516.67
11	1015254.38	3393512.17
12	1015251.75	3393513.24
13	1015251.25	3393511.55
14	1015254.28	3393510.31
:ЗУ10(4)		
15	1015268.87	3393521.30
16	1015268.79	3393523.11
17	1015254.68	3393518.79
18	1015253.51	3393519.26
19	1015253.01	3393517.57
20	1015254.59	3393516.93
:ЗУ10(5)		
21	1015237.70	3393465.35
22	1015334.73	3393483.11
23	1015334.73	3393483.12
24	1015347.30	3393517.25
25	1015354.07	3393535.66
26	1015254.05	3393505.00
27	1015249.83	3393506.72

№	X	Y
:ЗУ11(1)		
1	1015214.69	3393403.05
2	1015213.18	3393399.34
3	1015390.15	3393327.47
4	1015391.65	3393331.17
5	1015310.61	3393364.13
:ЗУ11(2)		
6	1015211.68	3393395.64
7	1015210.18	3393391.93
8	1015387.13	3393320.07
9	1015388.63	3393323.74
:ЗУ12(1)		
1	1014966.53	3393495.23
2	1015211.68	3393395.64
3	1015210.18	3393391.93
4	1014965.03	3393491.51
:ЗУ12(2)		
5	1014969.54	3393502.64
6	1015090.17	3393453.63
7	1015214.69	3393403.05
8	1015213.18	3393399.34
9	1014968.03	3393498.95
:ЗУ12(3)		
10	1014989.21	3393551.28
11	1015232.51	3393452.80
12	1015234.13	3393453.10
13	1015233.57	3393451.20
14	1015231.69	3393450.86
15	1014988.48	3393549.47
:ЗУ12(4)		
16	1015013.25	3393610.66
17	1015251.75	3393513.24
18	1015251.25	3393511.55
19	1015014.69	3393608.17
20	1015012.59	3393609.03
:ЗУ12(5)		
21	1015015.60	3393616.46
22	1015017.77	3393615.57
23	1015253.51	3393519.26
24	1015253.01	3393517.57
25	1015014.94	3393614.83
:ЗУ12(6)		
26	1014991.48	3393556.88
27	1015232.54	3393459.14
28	1015236.09	3393459.79
29	1015235.57	3393458.00
30	1015232.87	3393457.51
31	1014990.91	3393555.46
:ЗУ12(7)		
32	1015237.70	3393465.35
33	1015249.83	3393506.72
34	1015035.47	3393594.30
35	1015034.40	3393592.64
36	1015009.98	3393602.57
37	1014994.20	3393563.56
38	1015000.93	3393560.84
39	1015001.04	3393558.64
40	1015233.42	3393464.57
:ЗУ12(8)		
41	1015227.96	3393435.86
42	1015231.96	3393445.75
43	1014986.69	3393545.03
44	1014982.66	3393535.08
45	1014998.58	3393528.66
46	1014998.20	3393527.72
47	1015028.78	3393515.35
48	1015028.41	3393514.42
49	1015102.58	3393484.41

№	X	Y
50	1015102.96	3393485.35
51	1015121.50	3393477.84
52	1015121.87	3393478.76
:ЗУ13(1)		
1	1015045.03	3393978.92
2	1015046.09	3393978.49
3	1015048.33	3393976.46
4	1014906.32	3393624.99
5	1014910.05	3393623.49
6	1015051.50	3393973.58
7	1015053.29	3393971.96
8	1015054.18	3393969.51
9	1014913.78	3393622.00
10	1014925.32	3393617.36
11	1014924.67	3393615.75
12	1014893.15	3393628.41
13	1014893.79	3393630.02
14	1014902.62	3393626.47
:ЗУ13(2)		
15	1015492.18	3394841.27
16	1015495.32	3394838.80
17	1015342.78	3394645.01
18	1015318.75	3394606.30
19	1015296.76	3394569.89
20	1015144.32	3394192.58
21	1015139.55	3394191.51
22	1015293.17	3394571.71
23	1015315.34	3394608.40
24	1015339.50	3394647.30
:ЗУ13(3)		
25	1015485.89	3394846.22
26	1015486.73	3394845.56
27	1015489.03	3394843.74
28	1015371.05	3394693.86
29	1015336.21	3394649.60
30	1015311.93	3394610.49
31	1015289.57	3394573.50
32	1015139.70	3394202.59
33	1015136.01	3394204.08
34	1015285.99	3394575.28
35	1015308.52	3394612.57
36	1015332.94	3394651.89
37	1015367.91	3394696.34
:ЗУ13(4)		
38	1015554.84	3394824.18
39	1015556.17	3394823.28
40	1015556.29	3394823.18
41	1015550.81	3394816.24
42	1015575.36	3394797.04
43	1015578.85	3394794.29
44	1015576.37	3394791.15
45	1015571.26	3394795.16
46	1015548.32	3394813.11
47	1015545.84	3394809.95
48	1015570.18	3394790.89
49	1015573.88	3394788.00
50	1015571.41	3394784.84
51	1015567.05	3394788.26
52	1015543.38	3394806.82
53	1015411.46	3394639.32
54	1015331.26	3394500.84
55	1015123.73	3393986.90
56	1014964.68	3393592.93
57	1014939.03	3393603.22
58	1014939.70	3393604.86
59	1014963.70	3393595.21
60	1015329.68	3394501.59
61	1015410.02	3394640.31

№	X	Y
62	1015525.65	3394787.10
63	1015536.36	3394800.70
:ЗУ13(5)		
64	1015535.32	3394828.38
65	1015544.52	3394821.17
66	1015549.65	3394827.70
67	1015551.11	3394826.71
68	1015532.82	3394803.50
69	1015406.27	3394642.84
70	1015325.62	3394503.58
71	1014961.21	3393601.06
72	1014941.39	3393609.02
73	1014942.04	3393610.63
74	1014960.24	3393603.32
75	1015324.05	3394504.36
76	1015404.82	3394643.83
77	1015537.09	3394811.74
78	1015524.70	3394821.45
79	1015524.88	3394821.70
80	1015525.23	3394822.14
81	1015527.61	3394824.27
82	1015539.57	3394814.90
83	1015542.04	3394818.02
84	1015531.08	3394826.61
:ЗУ13(6)		
85	1015553.71	3394780.22
86	1015562.36	3394773.37
87	1015561.48	3394772.26
88	1015554.23	3394777.98
89	1015421.03	3394608.98
90	1015354.92	3394490.40
91	1015000.98	3393615.67
92	1015013.25	3393610.66
93	1015012.59	3393609.03
94	1014998.69	3393614.72
95	1015353.35	3394491.16
96	1015419.60	3394609.94
:ЗУ13(7)		
97	1015554.97	3394771.66
98	1015558.70	3394768.72
99	1015557.41	3394767.09
100	1015555.04	3394768.94
101	1015426.24	3394605.48
102	1015360.57	3394487.70
103	1015009.11	3393619.10
104	1015015.60	3393616.46
105	1015014.94	3393614.83
106	1015006.84	3393618.14
107	1015358.98	3394488.46
108	1015424.79	3394606.46
:ЗУ13(8)		
109	1015119.95	3394164.37
110	1015121.21	3394163.86
111	1015123.40	3394162.25
112	1015060.36	3394006.24
113	1015058.49	3394006.28
114	1015056.42	3394007.11
:ЗУ13(9)		
115	1015126.74	3394159.77
116	1015127.52	3394159.19
117	1015129.40	3394155.66
118	1015069.63	3394007.75
119	1015066.20	3394006.12
120	1015064.66	3394006.15
:ЗУ13(10)		
121	1014891.47	3393624.24
122	1014922.98	3393611.56
123	1014922.33	3393609.95

ЧЕРТЁЖ МЕЖЕВАНИЯ ТЕРРИТОРИИ

КАТАЛОГ КООРДИНАТ ПОВОРОТНЫХ ТОЧЕК ИСПРАШИВАЕМОГО ЗЕМЕЛЬНОГО УЧАСТКА

№	X	Y
124	1014910.77	3393614.58
125	1014902.11	3393593.14
126	1014913.62	3393588.44
127	1014913.00	3393586.99
128	1014881.56	3393599.72
129	1014882.16	3393601.20
130	1014890.96	3393597.63
131	1014899.62	3393619.06
132	1014890.81	3393622.59
:ЗУ13(11)		
133	1014903.34	3393617.57
134	1014907.06	3393616.07
135	1014898.40	3393594.64
136	1014894.67	3393596.12
:ЗУ13(12)		
137	1014888.74	3393526.68
138	1014906.54	3393519.60
139	1014964.65	3393495.98
140	1014966.53	3393495.23
141	1014965.03	3393491.51
142	1014962.92	3393492.38
143	1014905.04	3393515.90
144	1014887.24	3393522.99
145	1014887.85	3393524.49
:ЗУ13(13)		
146	1014891.19	3393532.75
147	1014899.77	3393529.28
148	1014900.35	3393530.70
149	1014900.70	3393530.56
150	1014909.53	3393527.03
151	1014967.83	3393503.33
152	1014969.54	3393502.64
153	1014968.03	3393498.95
154	1014966.82	3393499.43
155	1014908.03	3393523.33
156	1014890.24	3393530.39
:ЗУ13(14)		
157	1014879.86	3393595.52
158	1014911.24	3393582.85
159	1014910.78	3393581.79
160	1014910.42	3393581.12
161	1014899.10	3393585.70
162	1014892.17	3393568.55
163	1014889.26	3393568.36
164	1014887.80	3393568.39
165	1014895.40	3393587.20
166	1014891.67	3393588.71
167	1014883.73	3393569.04
168	1014882.91	3393569.22
169	1014879.99	3393570.15
170	1014879.87	3393570.19
171	1014887.96	3393590.22
172	1014879.16	3393593.79
:ЗУ13(15)		
173	1015537.55	3394898.94
174	1015540.69	3394896.46
175	1015537.17	3394891.97
176	1015520.38	3394870.64
177	1015517.23	3394873.10
178	1015534.17	3394894.63
:ЗУ13(16)		
179	1014928.10	3393576.01
180	1014932.67	3393574.16
181	1014989.21	3393551.28
182	1014988.48	3393549.47
183	1014927.42	3393574.21
184	1014927.58	3393574.67

№	X	Y
:ЗУ13(17)		
185	1014930.32	3393581.68
186	1014961.75	3393568.98
187	1014991.48	3393556.88
188	1014990.91	3393555.46
189	1014934.35	3393578.35
190	1014929.74	3393580.20
:ЗУ13(18)		
191	1015579.63	3394865.75
192	1015581.01	3394864.66
193	1015570.91	3394851.84
194	1015567.77	3394847.87
195	1015567.34	3394848.39
196	1015566.68	3394849.31
:ЗУ13(19)		
197	1015584.60	3394861.83
198	1015585.91	3394860.80
199	1015572.38	3394843.61
200	1015571.02	3394844.71
201	1015574.16	3394848.59
:ЗУ13(20)		
202	1014994.20	3393563.56
203	1015009.98	3393602.57
204	1014989.59	3393610.86
205	1015029.47	3393709.42
206	1015033.35	3393708.31
207	1015136.97	3393964.42
208	1015135.19	3393965.38
209	1015185.84	3394090.55
210	1015187.81	3394090.09
211	1015286.63	3394334.30
212	1015284.86	3394335.24
213	1015316.84	3394414.29
214	1015348.81	3394493.33
215	1015349.58	3394494.70
216	1015352.11	3394495.13
217	1015417.06	3394611.62
218	1015553.44	3394784.65
219	1015564.42	3394775.99
220	1015565.71	3394777.62
221	1015540.56	3394797.40
222	1015402.04	3394621.63
223	1015334.36	3394500.25
224	1015326.62	3394481.14
225	1015328.23	3394479.77
226	1015270.27	3394336.52
227	1015268.43	3394337.31
228	1015174.52	3394099.90
229	1015122.71	3393977.20
230	1015016.78	3393715.38
231	1015020.36	3393713.58
232	1014967.96	3393584.07
233	1014941.06	3393594.88
234	1014937.64	3393586.45
:ЗУ13(21)		
235	1015523.00	3394811.23
236	1015482.92	3394760.41
237	1015482.14	3394761.02
238	1015433.22	3394699.00
239	1015407.94	3394666.93
240	1015376.85	3394626.12
241	1015360.62	3394601.85
242	1015339.97	3394566.56
243	1015340.86	3394566.08
244	1015325.61	3394535.68
245	1015309.91	3394498.94
246	1015308.98	3394499.30
247	1015291.30	3394455.58

№	X	Y
248	1015290.38	3394455.95
249	1015277.25	3394423.51
250	1015276.33	3394423.89
251	1015256.08	3394373.83
252	1015257.01	3394373.44
253	1015242.39	3394337.29
254	1015244.23	3394336.54
255	1015236.74	3394317.98
256	1015237.67	3394317.61
257	1015228.67	3394295.36
258	1015229.60	3394294.99
259	1015213.09	3394254.21
260	1015214.02	3394253.82
261	1015167.52	3394138.85
262	1015166.59	3394139.23
263	1015145.97	3394088.23
264	1015145.05	3394088.61
265	1015139.42	3394074.71
266	1015137.55	3394070.07
267	1015135.67	3394065.43
268	1015133.83	3394066.18
269	1015123.69	3394041.15
270	1015122.76	3394041.52
271	1015097.27	3393978.49
272	1015099.13	3393977.73
273	1015089.00	3393952.69
274	1015042.13	3393836.80
275	1015043.06	3393836.43
276	1015027.68	3393798.41
277	1015028.61	3393798.02
278	1015004.61	3393738.69
279	1015005.54	3393738.34
280	1014995.41	3393713.30
281	1014994.49	3393713.67
282	1014985.85	3393692.35
283	1014984.94	3393692.72
284	1014977.43	3393674.18
285	1014974.66	3393675.31
286	1014950.23	3393614.91
287	1014955.80	3393612.67
288	1014999.80	3393721.38
289	1015003.82	3393720.65
290	1015111.24	3393991.48
291	1015160.17	3394107.10
292	1015254.44	3394340.07
293	1015252.70	3394341.10
294	1015305.88	3394472.53
295	1015308.08	3394472.63
296	1015321.70	3394506.32
297	1015390.35	3394629.43
298	1015529.56	3394806.06
:ЗУ13(22)		
299	1014982.66	3393535.08
300	1014986.69	3393545.03
301	1014976.08	3393549.32
302	1014974.79	3393547.70
303	1014931.53	3393565.19
304	1014932.16	3393562.09
305	1014933.30	3393559.16
306	1014934.93	3393556.44
307	1014936.98	3393554.04
308	1014939.41	3393552.03
309	1014968.52	3393539.73
310	1014968.90	3393540.64
:ЗУ13(23)		
311	1015577.76	3394867.24
312	1015570.45	3394873.01
313	1015570.44	3394873.00

№	X	Y
314	1015569.58	3394871.66
315	1015568.85	3394870.20
316	1015567.79	3394867.16
317	1015567.28	3394863.95
318	1015567.35	3394860.74
319	1015567.60	3394859.15
320	1015568.00	3394857.59
321	1015568.67	3394855.70
:ЗУ14(1)		
1	1015578.85	3394794.29
2	1015669.24	3394723.52
3	1015778.68	3394593.26
4	1015775.64	3394590.68
5	1015666.45	3394720.62
6	1015576.37	3394791.15
:ЗУ14(2)		
7	1015573.88	3394788.00
8	1015663.59	3394717.69
9	1015772.59	3394588.09
10	1015769.53	3394585.49
11	1015660.79	3394714.81
12	1015571.41	3394784.84
:ЗУ14(3)		
13	1015558.70	3394768.72
14	1015645.65	3394700.14
15	1015745.89	3394580.74
16	1015743.95	3394579.14
17	1015643.26	3394699.03
18	1015557.41	3394767.09
:ЗУ14(4)		
19	1015562.36	3394773.37
20	1015648.88	3394704.78
21	1015750.11	3394584.24
22	1015749.36	3394583.61
23	1015648.80	3394703.38
24	1015561.48	3394772.26
:ЗУ14(5)		
25	1015777.74	3394581.95
26	1015788.88	3394568.71
27	1015799.73	3394567.78
28	1015798.33	3394566.60
29	1015795.38	3394564.13
30	1015786.88	3394564.86
31	1015774.69	3394579.37
32	1015775.08	3394579.70
:ЗУ14(6)		
33	1015783.84	3394587.13
34	1015792.87	3394576.41
35	1015799.66	3394575.82
36	1015803.82	3394572.98
37	1015804.70	3394571.95
38	1015803.13	3394570.64
39	1015802.36	3394571.57
40	1015790.87	3394572.55
41	1015780.79	3394584.55
:ЗУ14(7)		
42	1015779.98	3394591.74
43	1015782.55	3394588.68
44	1015780.93	3394587.31
45	1015779.51	3394586.09
46	1015776.92	3394589.15
47	1015777.94	3394590.00
:ЗУ14(8)		
48	1015773.87	3394586.55
49	1015776.45	3394583.50
50	1015776.10	3394583.21
51	1015773.39	3394580.91
52	1015770.83	3394583.97

ЧЕРТЁЖ МЕЖЕВАНИЯ ТЕРРИТОРИИ

КАТАЛОГ КООРДИНАТ ПОВОРОТНЫХ ТОЧЕК ИСПРАШИВАЕМОГО ЗЕМЕЛЬНОГО УЧАСТКА

№	X	Y
:ЗУ14(9)		
53	1015759.30	3394580.72
54	1015760.56	3394581.81
55	1015654.20	3394707.99
56	1015565.71	3394777.62
57	1015564.42	3394775.99
58	1015652.12	3394706.81
59	1015672.05	3394683.01
60	1015673.98	3394682.33
:ЗУ18(1)		
1	1017994.52	3396687.26
2	1017485.40	3396218.69
3	1017264.06	3396132.21
4	1016920.93	3396132.21
5	1016719.35	3396132.62
6	1016667.10	3396132.08
7	1016413.51	3396005.34
8	1015540.69	3394896.46
9	1015537.55	3394898.94
10	1016410.92	3396008.51
11	1016666.14	3396136.08
12	1016719.34	3396136.63
13	1016920.93	3396136.21
14	1017263.31	3396136.20
15	1017483.25	3396222.15
16	1017988.39	3396687.06
:ЗУ18(2)		
17	1018073.19	3396689.88
18	1017520.52	3396180.64
19	1017411.14	3396080.49
20	1017318.57	3396080.47
21	1016815.86	3396080.06
22	1016569.02	3396022.40
23	1016367.88	3395863.64
24	1015581.01	3394864.66
25	1015579.63	3394865.75
26	1016366.65	3395864.86
27	1016568.24	3396024.01
28	1016815.64	3396081.81
29	1017318.56	3396082.22
30	1017410.46	3396082.25
31	1017519.32	3396181.93
32	1018070.50	3396689.79
:ЗУ18(3)		
33	1018082.76	3396690.21
34	1017524.75	3396176.03
35	1017413.57	3396074.24
36	1017318.57	3396074.21
37	1016816.57	3396073.80
38	1016571.79	3396016.63
39	1016372.33	3395859.18
40	1015656.96	3394951.00
41	1015585.91	3394860.80
42	1015584.60	3394861.83
43	1015590.38	3394869.18
44	1016371.08	3395860.43
45	1016571.02	3396018.25
46	1016816.37	3396075.55
47	1017318.58	3396075.97
48	1017412.89	3396076.00
49	1017523.55	3396177.31
50	1018080.07	3396690.11
:ЗУ18(4)		
51	1018393.01	3397059.86
52	1018395.72	3397056.93
53	1018279.38	3396949.44
54	1018003.54	3396695.57
55	1017997.41	3396695.36

№	X	Y
56	1018276.67	3396952.38
:ЗУ18(5)		
57	1018429.35	3397020.43
58	1018430.53	3397019.15
59	1018082.21	3396698.19
60	1018079.52	3396698.10
:ЗУ18(6)		
61	1018433.57	3397015.85
62	1018434.77	3397014.56
63	1018091.78	3396698.50
64	1018089.08	3396698.42
:ЗУ18(7)		
65	1015577.76	3394867.24
66	1016301.04	3395785.04
67	1016300.05	3395786.22
68	1016322.51	3395814.74
69	1016324.02	3395814.22
70	1016365.20	3395866.48
71	1016532.40	3396000.94
72	1016531.99	3396002.53
73	1016564.51	3396028.74
74	1016813.46	3396085.92
75	1016815.29	3396084.80
76	1016815.30	3396084.80
77	1017318.57	3396085.22
78	1017409.30	3396085.24
79	1017517.30	3396184.13
80	1018056.90	3396681.34
81	1018043.07	3396680.88
82	1018017.07	3396656.92
83	1018016.39	3396657.65
84	1018015.65	3396656.99
85	1017909.74	3396559.40
86	1017911.10	3396557.92
87	1017760.33	3396419.00
88	1017758.98	3396420.48
89	1017683.22	3396350.67
90	1017682.54	3396351.41
91	1017627.38	3396300.58
92	1017628.06	3396299.84
93	1017567.75	3396244.27
94	1017539.92	3396218.64
95	1017541.28	3396217.18
96	1017526.58	3396203.62
97	1017527.93	3396202.14
98	1017499.60	3396176.65
99	1017500.25	3396175.89
100	1017483.64	3396162.80
101	1017484.23	3396162.00
102	1017462.40	3396146.99
103	1017462.93	3396146.14
104	1017444.69	3396135.25
105	1017416.23	3396120.90
106	1017416.63	3396119.97
107	1017387.97	3396108.45
108	1017366.66	3396101.60
109	1017365.55	3396105.44
110	1017340.00	3396099.04
111	1017339.78	3396100.02
112	1017313.90	3396095.46
113	1017313.76	3396096.46
114	1017294.67	3396094.31
115	1017278.97	3396093.28
116	1017248.25	3396092.94
117	1017248.24	3396094.94
118	1017058.55	3396094.90
119	1017058.55	3396095.90
120	1017026.55	3396095.90

№	X	Y
121	1017026.54	3396094.89
122	1016975.54	3396094.89
123	1016975.54	3396095.86
124	1016811.64	3396095.81
125	1016753.15	3396092.44
126	1016711.60	3396086.42
127	1016711.95	3396084.44
128	1016688.11	3396079.61
129	1016688.77	3396076.67
130	1016658.72	3396069.06
131	1016635.57	3396062.01
132	1016605.49	3396051.26
133	1016605.12	3396052.19
134	1016587.17	3396044.84
135	1016586.37	3396046.69
136	1016553.73	3396031.49
137	1016536.48	3396022.45
138	1016506.25	3396004.75
139	1016507.84	3396002.21
140	1016472.58	3395978.27
141	1016473.18	3395977.49
142	1016445.75	3395956.09
143	1016420.36	3395933.70
144	1016418.31	3395935.90
145	1016398.20	3395916.17
146	1016397.48	3395916.86
147	1016384.14	3395902.68
148	1016383.40	3395903.36
149	1016364.89	3395881.98
150	1016333.40	3395842.26
151	1016332.61	3395842.88
152	1016303.53	3395805.98
153	1016304.31	3395805.38
154	1016274.58	3395767.68
155	1016275.37	3395767.04
156	1016238.22	3395719.92
157	1016239.78	3395718.69
158	1016196.43	3395663.73
159	1016195.65	3395664.33
160	1016133.73	3395585.80
161	1016134.51	3395585.19
162	1016029.25	3395451.67
163	1016028.46	3395452.30
164	1015978.93	3395389.47
165	1015977.35	3395390.70
166	1015958.77	3395367.14
167	1015957.99	3395367.75
168	1015871.30	3395257.82
169	1015872.08	3395257.21
170	1015856.60	3395237.56
171	1015858.18	3395236.34
172	1015734.32	3395079.26
173	1015732.76	3395080.50
174	1015714.18	3395056.95
175	1015713.40	3395057.57
176	1015657.67	3394986.88
177	1015658.46	3394986.26
178	1015617.58	3394934.42
179	1015619.16	3394933.19
180	1015579.52	3394882.94
181	1015578.74	3394883.55
182	1015570.45	3394873.01
:ЗУ18(8)		
183	1018073.15	3396705.89
184	1018083.94	3396706.25
185	1018249.01	3396858.36
186	1018248.23	3396859.65
187	1018276.06	3396885.31

№	X	Y
188	1018277.06	3396884.20
189	1018330.30	3396933.25
190	1018329.62	3396934.67
191	1018374.83	3396976.31
192	1018375.88	3396975.26
193	1018427.31	3397022.65
194	1018420.52	3397030.02
195	1018413.55	3397023.59
196	1018300.28	3396919.25
197	1018217.18	3396842.66
198	1018217.86	3396841.93
199	1018203.14	3396828.37
200	1018203.83	3396827.63
201	1018137.63	3396766.64
202	1018138.31	3396765.90
:ЗУ18(9)		
203	1016817.10	3396069.32
204	1016572.13	3396013.01
205	1016551.70	3395996.57
206	1016550.00	3395997.13
207	1016446.37	3395913.79
208	1016551.37	3395996.68
209	1016552.91	3395995.98
210	1016573.80	3396012.47
211	1016817.10	3396069.31
:ЗУ19(1)		
1	1019889.97	3397383.21
2	1019890.61	3397381.73
3	1019888.77	3397380.93
4	1019889.71	3397378.76
5	1019381.51	3397159.61
6	1019156.35	3397113.32
7	1018743.23	3397113.53
8	1018538.69	3397115.11
9	1018492.27	3397114.42
10	1018492.23	3397118.43
11	1018538.77	3397119.18
12	1018743.38	3397117.53
13	1019155.94	3397117.32
14	1019380.31	3397163.45
:ЗУ19(2)		
15	1019891.42	3397374.78
16	1019891.96	3397373.53
17	1019889.60	3397372.51
18	1019890.38	3397369.96
19	1019889.44	3397369.56
20	1019889.09	3397370.37
21	1019889.08	3397370.37
22	1019861.15	3397358.38
23	1019861.50	3397357.56
24	1019384.04	3397152.41
25	1019155.98	3397105.61
26	1018743.24	3397105.53
27	1018538.68	3397107.17
28	1018492.35	3397106.40
29	1018492.31	3397110.41
30	1018538.86	3397111.20
31	1018743.41	3397109.52
32	1019155.57	3397109.60
33	1019382.83	3397156.26
:ЗУ19(3)		
34	1019927.58	3397296.40
35	1019928.27	3397294.79
36	1019368.22	3397053.93
37	1019193.79	3397022.83
38	1018433.18	3397021.59
39	1018430.53	3397019.15
40	1018429.35	3397020.43

ЧЕРТЁЖ МЕЖЕВАНИЯ ТЕРРИТОРИИ

КАТАЛОГ КООРДИНАТ ПОВОРОТНЫХ ТОЧЕК ИСПРАШИВАЕМОГО ЗЕМЕЛЬНОГО УЧАСТКА

№	X	Y
41	1018432.50	3397023.34
42	1019193.60	3397024.59
43	1019367.71	3397055.63
:ЗУ19(4)		
44	1019930.05	3397290.68
45	1019930.75	3397289.05
46	1019370.02	3397047.92
47	1019194.35	3397016.61
48	1018435.63	3397015.35
49	1018434.77	3397014.56
50	1018433.57	3397015.85
51	1018434.94	3397017.12
52	1019194.18	3397018.35
53	1019369.51	3397049.63
:ЗУ19(5)		
54	1019917.40	3397320.02
55	1019918.09	3397318.42
56	1019360.98	3397078.70
57	1019188.71	3397048.14
58	1018484.93	3397046.93
59	1018484.66	3397074.42
60	1018486.41	3397074.42
61	1018486.43	3397069.39
62	1018486.66	3397048.68
63	1019188.54	3397049.85
64	1019360.47	3397080.39
65	1019524.08	3397150.80
:ЗУ19(6)		
66	1019914.92	3397325.77
67	1019915.61	3397324.16
68	1019743.33	3397250.04
69	1019522.30	3397154.93
70	1019359.17	3397084.74
71	1019188.15	3397054.35
72	1018491.12	3397053.17
73	1018491.00	3397069.43
74	1018490.95	3397074.44
75	1018491.36	3397074.44
76	1018491.35	3397073.44
77	1018491.36	3397073.44
78	1018492.67	3397073.44
79	1018492.85	3397054.96
80	1019187.99	3397056.09
81	1019358.67	3397086.42
:ЗУ19(7)		
82	1020251.21	3397530.06
83	1020254.21	3397528.51
84	1020254.77	3397528.22
85	1020253.65	3397526.04
86	1019917.44	3397381.59
87	1019915.85	3397385.27
88	1020250.75	3397529.17
:ЗУ19(8)		
89	1020241.81	3397534.92
90	1020242.54	3397534.55
91	1020246.38	3397532.56
92	1019914.12	3397389.28
93	1019913.78	3397390.07
94	1019907.73	3397387.47
95	1019906.50	3397390.34
:ЗУ19(9)		
96	1020233.01	3397462.65
97	1020311.75	3397432.45
98	1020311.18	3397430.81
99	1020233.08	3397460.75
100	1019966.78	3397346.18
101	1019966.01	3397347.76

№	X	Y
:ЗУ19(10)		
102	1020233.17	3397455.90
103	1020309.69	3397426.55
104	1020309.11	3397424.89
105	1020233.20	3397454.01
106	1019969.51	3397340.55
107	1019968.75	3397342.12
:ЗУ19(11)		
108	1020234.01	3397421.39
109	1020299.16	3397396.39
110	1020298.57	3397394.73
111	1020234.05	3397419.47
112	1019983.50	3397311.73
113	1019982.72	3397313.33
:ЗУ19(12)		
114	1020233.86	3397428.11
115	1020301.20	3397402.27
116	1020300.63	3397400.63
117	1020233.92	3397426.23
118	1019980.76	3397317.37
119	1019980.00	3397318.94
:ЗУ19(13)		
120	1018419.24	3397084.08
121	1018419.30	3397079.99
122	1018420.72	3397080.01
123	1018398.09	3397059.10
124	1018395.72	3397056.93
125	1018393.01	3397059.86
126	1018394.97	3397061.67
:ЗУ19(14)		
127	1020312.64	3397481.34
128	1020314.30	3397480.74
129	1020313.91	3397475.57
130	1020312.43	3397455.95
131	1020319.17	3397453.64
132	1020318.59	3397452.00
133	1020310.65	3397454.72
:ЗУ19(15)		
134	1018484.22	3397118.29
135	1018484.26	3397114.29
136	1018470.07	3397114.08
137	1018470.03	3397118.08
:ЗУ19(16)		
138	1018484.30	3397110.25
139	1018484.34	3397106.27
140	1018471.59	3397106.04
141	1018470.35	3397110.03
:ЗУ19(17)		
142	1018485.94	3397121.77
143	1018486.32	3397093.88
144	1018484.46	3397094.28
145	1018484.20	3397121.77
:ЗУ19(18)		
146	1018492.19	3397121.77
147	1018492.48	3397093.45
148	1018490.81	3397093.45
149	1018490.48	3397121.77
:ЗУ19(19)		
150	1020318.70	3397479.14
151	1020320.44	3397478.51
152	1020319.06	3397460.30
153	1020321.24	3397459.56
154	1020320.66	3397457.90
155	1020317.18	3397459.09
156	1020318.30	3397473.96

№	X	Y
:ЗУ19(20)		
157	1019956.78	3397302.17
158	1019957.55	3397300.57
159	1019949.13	3397296.94
160	1019948.42	3397298.57
:ЗУ19(21)		
161	1019954.08	3397307.80
162	1019954.84	3397306.21
163	1019946.65	3397302.69
164	1019945.95	3397304.30
:ЗУ19(22)		
165	1020270.09	3397566.56
166	1020272.78	3397565.16
167	1020272.65	3397564.89
168	1020273.50	3397564.46
169	1020271.99	3397561.54
170	1020271.17	3397561.96
171	1020268.45	3397563.38
:ЗУ19(23)		
172	1019942.91	3397331.00
173	1019943.67	3397329.43
174	1019936.45	3397326.32
175	1019935.76	3397327.92
:ЗУ19(24)		
176	1019940.19	3397336.65
177	1019940.95	3397335.07
178	1019933.98	3397332.07
179	1019933.29	3397333.68
:ЗУ19(25)		
180	1019944.75	3397297.00
181	1019945.45	3397295.36
182	1019941.78	3397293.79
183	1019941.07	3397295.42
:ЗУ19(26)		
184	1019937.39	3397293.84
185	1019938.10	3397292.20
186	1019934.42	3397290.62
187	1019933.72	3397292.25
:ЗУ19(27)		
188	1019934.92	3397299.56
189	1019935.62	3397297.95
190	1019931.94	3397296.36
191	1019931.25	3397297.98
:ЗУ19(28)		
192	1019942.28	3397302.72
193	1019942.97	3397301.11
194	1019939.30	3397299.53
195	1019938.60	3397301.14
:ЗУ19(29)		
196	1019922.27	3397328.94
197	1019922.96	3397327.33
198	1019919.28	3397325.75
199	1019918.59	3397327.35
:ЗУ19(30)		
200	1019924.74	3397323.18
201	1019925.43	3397321.58
202	1019921.76	3397320.00
203	1019921.07	3397321.61
:ЗУ19(31)		
204	1019932.09	3397326.35
205	1019932.78	3397324.74
206	1019929.11	3397323.16
207	1019928.42	3397324.76
:ЗУ19(32)		
208	1019929.61	3397332.10
209	1019930.30	3397330.49
210	1019926.64	3397328.91
211	1019925.95	3397330.52

№	X	Y
:ЗУ19(33)		
212	1018433.87	3397127.04
213	1018433.88	3397125.76
214	1018429.89	3397125.76
215	1018429.87	3397126.98
:ЗУ19(34)		
216	1018425.83	3397126.91
217	1018425.85	3397125.76
218	1018421.85	3397125.76
219	1018421.83	3397126.86
:ЗУ19(35)		
220	1018492.14	3397127.92
221	1018492.15	3397125.77
222	1018490.43	3397125.77
223	1018490.41	3397127.89
:ЗУ19(36)		
224	1018485.87	3397127.81
225	1018485.89	3397125.77
226	1018484.16	3397125.77
227	1018484.13	3397127.78
:ЗУ22(1)		
1	1020324.06	3397538.76
2	1020325.60	3397537.96
3	1020324.84	3397536.38
4	1020324.15	3397528.02
5	1020343.99	3397517.81
6	1020401.46	3397496.29
7	1020475.34	3397480.72
8	1020518.66	3397480.84
9	1020518.45	3397476.83
10	1020474.94	3397476.72
11	1020400.34	3397492.43
12	1020342.37	3397514.15
13	1020323.83	3397523.68
14	1020323.51	3397519.51
15	1020341.26	3397510.29
16	1020399.64	3397488.67
17	1020474.52	3397472.72
18	1020518.25	3397472.83
19	1020518.04	3397468.82
20	1020474.10	3397468.71
21	1020398.52	3397484.81
22	1020339.63	3397506.64
23	1020323.19	3397515.18
24	1020322.75	3397508.20
25	1020322.15	3397501.31
26	1020320.44	3397501.93
27	1020323.08	3397536.88
:ЗУ22(2)		
28	1020318.50	3397541.63
29	1020320.05	3397540.83
30	1020320.05	3397540.82
31	1020318.66	3397538.14
32	1020316.03	3397503.54
33	1020314.35	3397504.15
34	1020315.48	3397519.20
35	1020294.22	3397530.25
36	1020294.22	3397530.28
37	1020295.39	3397534.16
38	1020315.82	3397523.52
39	1020316.12	3397527.68
40	1020296.83	3397537.60
41	1020298.67	3397541.15
42	1020316.45	3397531.99
43	1020316.86	3397538.63

ЧЕРТЁЖ МЕЖЕВАНИЯ ТЕРРИТОРИИ

КАТАЛОГ КООРДИНАТ ПОВОРОТНЫХ ТОЧЕК ИСПРАШИВАЕМОГО ЗЕМЕЛЬНОГО УЧАСТКА

№	X	Y
:ЗУ22(3)		
44	1020560.01	3397472.93
45	1020560.01	3397468.93
46	1020526.22	3397468.84
47	1020526.43	3397472.86
:ЗУ22(4)		
48	1020560.00	3397480.95
49	1020560.01	3397476.95
50	1020526.64	3397476.86
51	1020526.84	3397480.85
:ЗУ22(5)		
52	1020524.42	3397472.85
53	1020524.21	3397468.84
54	1020520.05	3397468.84
55	1020520.26	3397472.84
:ЗУ22(6)		
56	1020524.83	3397480.86
57	1020524.63	3397476.85
58	1020520.47	3397476.85
59	1020520.62	3397479.78
60	1020520.68	3397480.84
:ЗУ24(1)		
1	1020595.31	3398195.25
2	1020598.75	3398193.46
3	1020585.21	3398167.26
4	1020585.31	3398167.21
5	1020441.49	3397889.18
6	1020440.57	3397889.66
7	1020440.56	3397889.66
8	1020424.49	3397858.57
9	1020425.41	3397858.09
10	1020368.94	3397748.95
11	1020357.85	3397727.52
12	1020354.29	3397729.36
13	1020540.93	3398090.08
:ЗУ24(2)		
14	1020643.52	3398170.32
15	1020645.08	3398169.52
16	1020320.05	3397540.83
17	1020318.50	3397541.63
:ЗУ24(3)		
18	1020649.10	3398167.45
19	1020650.64	3398166.65
20	1020516.95	3397908.05
21	1020325.60	3397537.96
22	1020324.06	3397538.76
23	1020324.06	3397538.77
:ЗУ24(4)		
24	1020338.23	3397698.26
25	1020341.78	3397696.41
26	1020301.11	3397617.74
27	1020291.72	3397599.58
28	1020290.84	3397600.04
29	1020272.78	3397565.16
30	1020270.09	3397566.56
:ЗУ25(1)		
1	1020981.94	3398821.08
2	1020979.98	3398821.08
3	1020643.52	3398170.32
4	1020645.08	3398169.52
:ЗУ25(2)		
5	1020988.98	3398821.08
6	1020987.03	3398821.08
7	1020649.10	3398167.45
8	1020650.64	3398166.65

№	X	Y
:ЗУ25(3)		
9	1020923.53	3398821.08
10	1020919.04	3398821.08
11	1020899.30	3398782.92
12	1020595.31	3398195.25
13	1020598.86	3398193.41
14	1020889.29	3398754.84
15	1020887.27	3398755.88
16	1020900.80	3398782.04
17	1020900.81	3398782.06
18	1020902.58	3398781.13
19	1020914.51	3398804.23
20	1020914.52	3398804.23
21	1020914.73	3398804.12
22	1020914.76	3398804.11
:ЗУ25(4)		
23	1021177.81	3399321.31
24	1020921.11	3398825.09
25	1020925.60	3398825.09
26	1020933.14	3398839.64
27	1020933.02	3398839.70
28	1020932.88	3398839.76
29	1020946.21	3398865.53
30	1020946.47	3398865.40
31	1021181.36	3399319.47
:ЗУ25(5)		
32	1021603.58	3399388.04
33	1021437.08	3399387.99
34	1021197.50	3399241.82
35	1020982.05	3398825.09
36	1020984.02	3398825.09
37	1021198.83	3399240.59
38	1021437.91	3399386.15
39	1021603.58	3399386.27
:ЗУ25(6)		
40	1021603.58	3399381.77
41	1021439.18	3399381.65
42	1021202.25	3399237.39
43	1020989.10	3398825.09
44	1020991.06	3398825.09
45	1021203.58	3399236.16
46	1021439.32	3399379.99
47	1021603.58	3399380.05
:ЗУ25(7)		
48	1021169.71	3399345.89
49	1021169.39	3399341.53
50	1021172.28	3399340.01
51	1021174.12	3399343.56
:ЗУ25(8)		
52	1021734.93	3399376.62
53	1021730.92	3399376.62
54	1021730.93	3399349.01
55	1021734.98	3399349.02
56	1021734.98	3399356.48
57	1021734.94	3399356.47
:ЗУ25(9)		
58	1021170.52	3399356.77
59	1021170.21	3399352.45
60	1021176.95	3399349.03
61	1021178.79	3399352.59
:ЗУ25(10)		
62	1021290.89	3399404.71
63	1021289.07	3399408.29
64	1021206.31	3399376.43
65	1021193.42	3399351.51
66	1021196.98	3399349.67
67	1021209.16	3399373.25

№	X	Y
:ЗУ25(11)		
68	1021285.92	3399414.50
69	1021284.11	3399418.08
70	1021198.46	3399385.20
71	1021183.65	3399356.55
72	1021187.20	3399354.71
73	1021201.32	3399382.01
:ЗУ25(12)		
74	1021742.93	3399376.62
75	1021741.64	3399376.62
76	1021738.93	3399376.62
77	1021738.93	3399357.02
78	1021747.98	3399357.02
79	1021747.98	3399356.49
80	1021748.81	3399356.50
81	1021748.80	3399361.01
82	1021742.94	3399361.02
:ЗУ25(13)		
83	1021280.94	3399424.31
84	1021279.12	3399427.91
85	1021190.62	3399393.98
86	1021176.29	3399366.27
87	1021171.42	3399368.73
88	1021171.09	3399364.42
89	1021178.03	3399360.92
90	1021193.47	3399390.78
:ЗУ25(14)		
91	1021733.89	3399382.63
92	1021730.92	3399382.62
93	1021730.92	3399378.63
94	1021734.93	3399378.63
95	1021734.93	3399382.62
:ЗУ25(15)		
96	1021742.93	3399382.63
97	1021740.31	3399382.63
98	1021738.93	3399382.62
99	1021738.93	3399378.63
100	1021742.93	3399378.63
:ЗУ25(16)		
101	1021636.05	3399381.80
102	1021631.59	3399381.80
103	1021631.59	3399380.06
104	1021636.06	3399380.06
:ЗУ25(17)		
105	1021644.01	3399381.81
106	1021640.04	3399381.80
107	1021640.05	3399380.06
108	1021644.02	3399380.06
:ЗУ25(18)		
109	1021651.03	3399381.81
110	1021649.04	3399381.81
111	1021649.05	3399380.06
112	1021651.03	3399380.06
:ЗУ25(19)		
113	1021731.56	3399403.39
114	1021731.55	3399403.39
115	1021730.92	3399403.37
116	1021730.92	3399384.63
117	1021734.93	3399384.63
118	1021734.92	3399403.05
119	1021734.77	3399403.10
:ЗУ25(20)		
120	1021738.92	3399401.69
121	1021738.93	3399384.63
122	1021742.93	3399384.64
123	1021742.92	3399399.67
124	1021741.98	3399400.37
125	1021740.52	3399401.14

№	X	Y
:ЗУ25(21)		
126	1021636.01	3399388.05
127	1021631.59	3399388.05
128	1021631.59	3399386.29
129	1021636.02	3399386.29
:ЗУ25(22)		
130	1021643.96	3399388.05
131	1021640.00	3399388.05
132	1021640.01	3399386.29
133	1021643.97	3399386.30
:ЗУ25(23)		
134	1021651.03	3399388.05
135	1021649.00	3399388.05
136	1021649.01	3399386.30
137	1021651.03	3399386.30
:ЗУ25(24)		
138	1021299.21	3399407.91
139	1021377.64	3399438.09
140	1021629.42	3399437.97
141	1021629.42	3399441.97
142	1021376.90	3399442.09
143	1021297.41	3399411.49
:ЗУ25(25)		
144	1021294.29	3399417.71
145	1021375.54	3399448.91
146	1021629.41	3399448.97
147	1021629.41	3399452.45
148	1021629.41	3399452.96
149	1021374.80	3399452.89
150	1021292.49	3399421.29
:ЗУ25(26)		
151	1021289.36	3399427.54
152	1021373.41	3399459.76
153	1021639.76	3399459.93
154	1021639.69	3399463.93
155	1021372.68	3399463.78
156	1021287.55	3399431.14
:ЗУ25(27)		
157	1021716.40	3399441.99
158	1021675.42	3399441.98
159	1021675.42	3399438.93
160	1021675.42	3399437.98
161	1021716.42	3399437.99
:ЗУ25(28)		
162	1021716.36	3399453.00
163	1021675.41	3399452.99
164	1021675.41	3399452.33
165	1021675.42	3399448.98
166	1021716.38	3399448.99
:ЗУ25(29)		
167	1021647.82	3399463.94
168	1021643.83	3399463.94
169	1021643.83	3399459.94
170	1021647.82	3399459.94
:ЗУ25(30)		
171	1021716.32	3399463.98
172	1021651.82	3399463.94
173	1021651.83	3399459.95
174	1021716.33	3399459.99
:ЗУ25(31)		
175	1021721.42	3399390.99
176	1021721.41	3399398.39
177	1021655.23	3399398.36
178	1021655.28	3399391.05
:ЗУ25(32)		
179	1021603.58	3399391.02
180	1021603.58	3399397.54
181	1021603.08	3399399.35

ЧЕРТЁЖ МЕЖЕВАНИЯ ТЕРРИТОРИИ

КАТАЛОГ КООРДИНАТ ПОВОРОТНЫХ ТОЧЕК ИСПРАШИВАЕМОГО ЗЕМЕЛЬНОГО УЧАСТКА

№	X	Y
182	1021587.54	3399399.35
183	1021587.54	3399400.35
184	1021546.55	3399400.34
185	1021546.55	3399395.34
186	1021492.01	3399395.34
187	1021492.01	3399400.33
188	1021492.00	3399400.33
189	1021492.00	3399401.32
190	1021478.33	3399401.44
191	1021450.84	3399401.41
192	1021416.69	3399400.50
193	1021397.81	3399398.42
194	1021380.03	3399395.28
195	1021380.23	3399394.30
196	1021361.85	3399389.82
197	1021352.78	3399387.12
198	1021343.79	3399384.12
199	1021334.37	3399380.60
200	1021325.63	3399376.99
201	1021308.51	3399368.90
202	1021291.96	3399359.69
203	1021285.53	3399355.69
204	1021286.07	3399354.85
205	1021288.75	3399350.64
206	1021273.48	3399340.15
207	1021269.78	3399337.35
208	1021255.85	3399326.03
209	1021252.58	3399329.79
210	1021252.58	3399329.80
211	1021252.57	3399329.79
212	1021251.67	3399330.82
213	1021251.25	3399331.30
214	1021240.44	3399321.68
215	1021221.23	3399300.92
216	1021222.00	3399300.28
217	1021208.53	3399283.16
218	1021210.16	3399281.99
219	1021214.21	3399279.05
220	1021203.85	3399263.76
221	1021204.70	3399263.22
222	1021195.44	3399247.33
223	1021193.67	3399248.27
224	1021178.28	3399218.59
225	1021173.84	3399220.89
226	1021172.06	3399221.80
227	1021158.20	3399195.00
228	1021160.86	3399193.63
229	1021144.33	3399161.63
230	1021141.66	3399163.02
231	1021127.90	3399136.36
232	1021128.78	3399135.91
233	1021133.22	3399133.62
234	1021133.00	3399133.19
235	1021113.10	3399094.71
236	1021109.55	3399096.54
237	1021065.66	3399011.97
238	1021067.59	3399011.05
239	1021033.61	3398945.32
240	1021032.71	3398945.81
241	1021020.78	3398922.67
242	1021019.00	3398923.59
243	1021004.77	3398896.05
244	1021003.88	3398896.49
245	1020986.36	3398862.60
246	1020996.12	3398857.55
247	1020995.60	3398857.82
248	1021146.90	3399150.48
249	1021145.84	3399152.83

№	X	Y
250	1021175.26	3399209.67
251	1021177.00	3399208.85
252	1021195.21	3399243.97
253	1021290.14	3399301.75
254	1021436.58	3399390.90
255	1021465.18	3399390.92
256	1021465.36	3399392.93
257	1021512.31	3399392.97
258	1021512.41	3399390.96
:ЗУ25(33)		
259	1020972.44	3398813.05
260	1020961.86	3398813.05
261	1020957.46	3398804.54
262	1020958.35	3398804.08
263	1020949.17	3398786.32
264	1020950.05	3398785.87
265	1020924.33	3398736.11
266	1020922.55	3398737.03
267	1020851.82	3398600.23
268	1020850.94	3398600.68
269	1020841.30	3398582.02
270	1020842.18	3398581.57
271	1020812.33	3398523.81
272	1020811.44	3398524.28
273	1020711.32	3398330.62
274	1020712.21	3398330.15
275	1020695.22	3398297.28
276	1020694.32	3398297.74
277	1020643.11	3398198.69
278	1020644.00	3398198.22
279	1020632.52	3398176.02
280	1020637.85	3398173.26
281	1020641.00	3398171.64
:ЗУ28(1)		
1	1019599.32	3400441.65
2	1019598.78	3400437.69
3	1020090.35	3400372.06
4	1020672.56	3399815.94
5	1021133.79	3399360.26
6	1021169.39	3399341.53
7	1021169.71	3399345.89
8	1021136.19	3399363.49
9	1020675.33	3399818.81
10	1020092.17	3400375.84
:ЗУ28(2)		
11	1019602.20	3400463.17
12	1019601.67	3400459.22
13	1020100.58	3400392.22
14	1020687.89	3399831.71
15	1021063.09	3399460.39
16	1021147.68	3399376.20
17	1021171.09	3399364.42
18	1021171.42	3399368.73
19	1021150.05	3399379.50
20	1021066.06	3399463.14
21	1020690.68	3399834.58
22	1020102.40	3400396.00
:ЗУ28(3)		
23	1019600.74	3400452.27
24	1019600.21	3400448.30
25	1020095.57	3400381.78
26	1020680.23	3399823.83
27	1021058.57	3399449.38
28	1021140.44	3399367.55
29	1021170.21	3399352.45
30	1021170.52	3399356.77
31	1021142.82	3399370.82
32	1021061.39	3399452.23

№	X	Y
33	1020683.02	3399826.70
34	1020097.39	3400385.58
:ЗУ31(1)		
1	1020535.07	3403292.67
2	1020522.54	3403285.42
3	1020308.36	3403169.51
4	1020229.04	3403073.93
5	1020209.26	3403014.14
6	1020213.05	3403012.88
7	1020232.58	3403071.95
8	1020310.94	3403166.35
9	1020524.50	3403281.94
10	1020537.06	3403289.21
:ЗУ31(2)		
11	1020539.32	3403285.31
12	1020533.38	3403281.83
13	1020313.48	3403163.19
14	1020291.05	3403136.98
15	1020235.18	3403070.34
16	1020215.88	3403011.93
17	1020219.68	3403010.67
18	1020238.74	3403068.36
19	1020294.10	3403134.40
20	1020316.03	3403160.03
21	1020535.34	3403278.34
22	1020541.32	3403281.84
:ЗУ31(3)		
23	1020661.88	3403198.25
24	1020852.21	3403308.35
25	1020852.20	3403308.36
26	1020852.19	3403308.35
27	1020850.56	3403311.16
28	1020745.95	3403250.87
29	1020656.31	3403199.12
30	1020656.45	3403199.03
31	1020658.07	3403198.36
32	1020659.36	3403198.30
33	1020660.21	3403198.47
34	1020661.45	3403199.00
:ЗУ31(4)		
35	1020864.33	3403315.36
36	1020890.25	3403330.36
37	1020901.71	3403336.99
38	1020900.09	3403339.74
39	1020862.70	3403318.16
40	1020863.69	3403316.45
:ЗУ31(5)		
41	1020583.08	3403237.39
42	1020586.60	3403239.29
43	1020572.82	3403262.84
44	1020569.29	3403260.95
:ЗУ31(6)		
45	1020590.83	3403241.59
46	1020595.89	3403244.35
47	1020591.68	3403245.50
48	1020580.51	3403264.59
49	1020576.32	3403263.84
50	1020589.06	3403242.08
:ЗУ31(7)		
51	1020596.13	3403235.37
52	1020591.01	3403232.59
53	1020596.37	3403231.17
54	1020605.85	3403214.79
55	1020609.32	3403216.80
56	1020599.00	3403234.61
:ЗУ31(8)		
57	1020605.58	3403240.51
58	1020601.99	3403238.55

№	X	Y
59	1020602.11	3403238.52
60	1020613.26	3403219.09
61	1020616.72	3403221.10
:ЗУ31(9)		
62	1020617.82	3403194.10
63	1020620.52	3403195.66
64	1020621.28	3403196.10
65	1020613.32	3403209.88
66	1020609.86	3403207.87
:ЗУ31(10)		
67	1020853.94	3403309.35
68	1020858.52	3403312.00
69	1020861.78	3403313.89
70	1020862.25	3403314.16
71	1020862.59	3403314.35
72	1020862.59	3403314.36
73	1020862.58	3403314.35
74	1020860.95	3403317.17
75	1020852.30	3403312.18
:ЗУ31(11)		
76	1020625.88	3403198.76
77	1020620.06	3403208.84
78	1020622.85	3403210.45
79	1020620.71	3403214.14
80	1020617.93	3403212.55
81	1020617.25	3403212.16
82	1020625.17	3403198.35
:ЗУ31(12)		
83	1020610.31	3403215.07
84	1020607.12	3403213.22
85	1020606.84	3403213.05
86	1020608.86	3403209.60
87	1020612.32	3403211.61
:ЗУ31(13)		
88	1020617.73	3403219.35
89	1020614.26	3403217.35
90	1020616.25	3403213.89
91	1020619.71	3403215.89
:ЗУ32(1)		
1	1020573.20	3403077.18
2	1020572.34	3403078.94
3	1020509.33	3403060.85
4	1020438.14	3403142.05
5	1020347.44	3403062.49
6	1020338.95	3403052.34
7	1020437.97	3403139.58
8	1020509.03	3403058.38
:ЗУ32(2)		
9	1020575.90	3403071.66
10	1020575.19	3403073.08
11	1020507.53	3403053.26
12	1020437.55	3403133.23
13	1020319.74	3403029.43
14	1020313.72	3403022.25
15	1020437.39	3403130.75
16	1020506.68	3403051.77
:ЗУ32(3)		
17	1020270.53	3402992.07
18	1020299.06	3403017.21
19	1020308.01	3403027.89
20	1020268.62	3402993.33
:ЗУ32(4)		
21	1020275.54	3402988.75
22	1020276.04	3402989.19
23	1020276.34	3402990.08
24	1020279.87	3402994.30
25	1020274.41	3402989.50

ЧЕРТЁЖ МЕЖЕВАНИЯ ТЕРРИТОРИИ

КАТАЛОГ КООРДИНАТ ПОВОРОТНЫХ ТОЧЕК ИСПРАШИВАЕМОГО ЗЕМЕЛЬНОГО УЧАСТКА

№	X	Y
:ЗУ33(1)		
1	1019800.66	3401779.62
2	1019804.46	3401778.35
3	1019652.09	3401317.95
4	1019637.96	3401275.21
5	1019564.65	3400730.69
6	1019560.57	3400730.44
7	1019634.04	3401276.10
8	1019648.15	3401318.81
:ЗУ33(2)		
9	1019808.02	3401777.17
10	1019811.81	3401775.90
11	1019659.63	3401315.24
12	1019650.85	3401288.72
13	1019575.92	3400731.42
14	1019571.86	3400731.17
15	1019646.95	3401289.60
16	1019655.83	3401316.48
:ЗУ33(3)		
17	1020209.26	3403014.14
18	1020213.05	3403012.88
19	1019939.82	3402187.32
20	1019934.83	3402184.97
:ЗУ33(4)		
21	1020215.88	3403011.93
22	1020219.68	3403010.67
23	1019949.16	3402191.72
24	1019944.17	3402189.37
:ЗУ33(5)		
25	1019868.83	3401767.16
26	1019870.61	3401766.57
27	1019707.14	3401273.18
28	1019634.86	3400735.21
29	1019632.91	3400735.08
30	1019705.25	3401274.03
:ЗУ33(6)		
31	1019863.02	3401769.08
32	1019864.56	3401768.57
33	1019700.84	3401275.05
34	1019628.32	3400734.79
35	1019626.72	3400734.70
36	1019699.31	3401274.99
:ЗУ33(7)		
37	1020268.61	3402993.32
38	1020270.51	3402992.05
39	1020270.36	3402991.92
40	1020015.25	3402222.85
41	1020013.01	3402221.79
42	1020032.47	3402280.55
:ЗУ33(8)		
43	1019945.70	3402181.25
44	1019829.85	3401830.54
45	1019826.06	3401831.80
46	1019940.71	3402178.90
:ЗУ33(9)		
47	1019936.35	3402176.84
48	1019822.54	3401832.96
49	1019818.74	3401834.22
50	1019931.36	3402174.49
:ЗУ33(10)		
51	1020274.41	3402989.49
52	1020275.53	3402988.75
53	1020022.98	3402226.50
54	1020020.87	3402225.50
55	1020274.26	3402989.36

№	X	Y
:ЗУ33(11)		
56	1020019.51	3402216.01
57	1019885.73	3401812.23
58	1019883.97	3401812.81
59	1020017.39	3402215.01
:ЗУ33(12)		
60	1020011.77	3402212.36
61	1019879.70	3401814.22
62	1019878.14	3401814.73
63	1020009.53	3402211.30
:ЗУ33(13)		
64	1019809.94	3401807.64
65	1019812.11	3401806.92
66	1019813.75	3401806.38
67	1019813.47	3401805.54
68	1019811.40	3401806.23
69	1019809.14	3401799.48
70	1019807.43	3401800.05
:ЗУ33(14)		
71	1019875.16	3401786.24
72	1019876.93	3401785.65
73	1019874.39	3401777.97
74	1019872.61	3401778.55
:ЗУ33(15)		
75	1019869.34	3401788.16
76	1019870.88	3401787.65
77	1019868.33	3401779.96
78	1019866.79	3401780.47
:ЗУ33(16)		
79	1019871.35	3401774.75
80	1019873.13	3401774.16
81	1019871.87	3401770.36
82	1019870.09	3401770.95
:ЗУ33(17)		
83	1019865.53	3401776.67
84	1019867.07	3401776.16
85	1019865.81	3401772.36
86	1019864.27	3401772.87
:ЗУ33(18)		
87	1019817.28	3401805.23
88	1019821.08	3401803.99
89	1019820.79	3401803.09
90	1019817.00	3401804.36
:ЗУ33(19)		
91	1019614.67	3400733.92
92	1019622.47	3400734.42
93	1019666.91	3401065.42
94	1019666.02	3401066.33
95	1019694.23	3401276.59
96	1019856.15	3401764.71
97	1019848.24	3401767.31
98	1019828.71	3401708.30
99	1019829.66	3401708.00
100	1019822.75	3401687.10
101	1019821.81	3401687.41
102	1019803.26	3401631.41
103	1019802.31	3401631.72
104	1019711.52	3401357.32
105	1019702.09	3401328.83
106	1019694.26	3401303.66
107	1019689.58	3401285.79
108	1019686.35	3401271.57
109	1019679.84	3401233.06
110	1019675.32	3401199.46
111	1019676.31	3401199.34
112	1019666.30	3401124.99
113	1019668.29	3401124.71
114	1019665.62	3401104.89

№	X	Y
115	1019668.60	3401104.49
116	1019664.58	3401074.76
117	1019663.59	3401074.90
118	1019659.45	3401044.18
119	1019656.49	3401044.58
120	1019653.15	3401019.80
121	1019652.16	3401019.91
122	1019645.49	3400970.36
123	1019644.50	3400970.50
124	1019625.83	3400831.76
125	1019627.80	3400831.48
:ЗУ33(20)		
126	1019873.28	3401816.33
127	1019992.02	3402174.33
128	1019981.22	3402169.24
129	1019966.94	3402126.05
130	1019967.90	3402125.74
131	1019943.06	3402050.75
132	1019941.17	3402051.37
133	1019917.30	3401979.22
134	1019918.25	3401978.90
135	1019901.61	3401928.59
136	1019900.66	3401928.90
137	1019864.38	3401819.27
:ЗУ33(21)		
138	1019663.63	3401105.17
139	1019662.94	3401105.26
140	1019663.41	3401105.20
:ЗУ34(1)		
1	1019531.02	3400427.58
2	1019535.00	3400427.05
3	1019470.07	3399945.16
4	1019466.93	3399938.44
5	1019463.11	3399939.75
6	1019466.21	3399946.30
:ЗУ34(2)		
7	1019520.02	3400429.06
8	1019523.98	3400428.53
9	1019459.43	3399948.31
10	1019456.45	3399942.02
11	1019452.64	3399943.32
12	1019455.54	3399949.46
:ЗУ34(3)		
13	1019509.17	3400430.52
14	1019513.14	3400429.99
15	1019448.82	3399951.01
16	1019446.22	3399945.51
17	1019442.42	3399946.81
18	1019444.94	3399952.14
:ЗУ34(4)		
19	1019634.86	3400735.21
20	1019598.38	3400463.69
21	1019602.24	3400463.18
22	1019601.70	3400459.21
23	1019597.84	3400459.72
24	1019596.91	3400452.79
25	1019600.78	3400452.27
26	1019600.25	3400448.31
27	1019596.38	3400448.82
28	1019595.49	3400442.16
29	1019599.35	3400441.66
30	1019598.82	3400437.69
31	1019594.95	3400438.21
32	1019587.31	3400381.42
33	1019527.69	3399937.66
34	1019521.60	3399919.79
35	1019519.94	3399920.36
36	1019519.94	3399920.37

№	X	Y
37	1019525.87	3399937.72
38	1019632.91	3400735.08
:ЗУ34(5)		
39	1019628.32	3400734.79
40	1019521.45	3399938.76
41	1019515.68	3399921.82
42	1019514.03	3399922.39
43	1019519.86	3399939.50
44	1019587.01	3400439.26
45	1019569.28	3400441.62
46	1019569.44	3400442.85
47	1019569.81	3400445.60
48	1019587.55	3400443.22
49	1019588.45	3400449.88
50	1019571.69	3400452.13
51	1019571.73	3400452.36
52	1019572.24	3400456.09
53	1019588.99	3400453.85
54	1019589.91	3400460.79
55	1019573.17	3400463.03
56	1019573.71	3400467.01
57	1019590.45	3400464.75
58	1019626.72	3400734.70
:ЗУ34(6)		
59	1019575.92	3400731.42
60	1019574.39	3400720.09
61	1019542.78	3400484.87
62	1019538.80	3400485.41
63	1019570.19	3400718.80
64	1019571.86	3400731.17
:ЗУ34(7)		
65	1019564.65	3400730.69
66	1019562.93	3400718.02
67	1019531.75	3400486.37
68	1019527.79	3400486.90
69	1019558.47	3400714.86
70	1019560.57	3400730.44
:ЗУ34(8)		
71	1019510.21	3399965.38
72	1019511.21	3399965.22
73	1019516.16	3399964.57
74	1019513.83	3399947.22
75	1019510.24	3399923.68
76	1019515.83	3399940.09
77	1019581.39	3400428.41
78	1019572.71	3400429.57
79	1019568.51	3400398.49
80	1019567.53	3400398.61
81	1019559.25	3400337.17
82	1019541.11	3400202.38
83	1019542.11	3400202.25
84	1019533.56	3400138.81
85	1019534.56	3400138.68
86	1019526.42	3400078.22
87	1019525.43	3400078.35
88	1019511.42	3399974.28
:ЗУ34(9)		
89	1019622.47	3400734.42
90	1019614.67	3400733.92
91	1019610.73	3400704.60
92	1019609.74	3400704.73
93	1019602.14	3400648.26
94	1019601.14	3400648.38
95	1019592.07	3400580.99
96	1019595.05	3400580.59
97	1019590.78	3400548.88
98	1019591.76	3400548.74
99	1019584.70	3400496.23

ЧЕРТЁЖ МЕЖЕВАНИЯ ТЕРРИТОРИИ

КАТАЛОГ КООРДИНАТ ПОВОРОТНЫХ ТОЧЕК ИСПРАШИВАЕМОГО ЗЕМЕЛЬНОГО УЧАСТКА

№	X	Y
100	1019582.72	3400496.48
101	1019579.96	3400476.01
102	1019587.64	3400474.98
:ЗУ35(1)		
1	1017951.98	3399551.81
2	1017952.86	3399547.43
3	1017994.57	3399536.12
4	1017991.70	3399541.04
:ЗУ35(2)		
5	1017917.91	3399549.76
6	1017916.01	3399546.14
7	1017927.62	3399542.88
8	1017946.43	3399537.77
9	1017945.54	3399542.17
10	1017928.68	3399546.74
:ЗУ35(3)		
11	1019442.42	3399946.81
12	1019376.38	3399807.11
13	1019204.76	3399624.07
14	1019098.64	3399578.75
15	1019008.65	3399538.80
16	1018532.31	3399538.47
17	1018042.92	3399538.90
18	1017994.68	3399551.81
19	1017997.54	3399546.91
20	1018042.38	3399534.89
21	1018532.31	3399534.47
22	1019009.49	3399534.79
23	1019100.25	3399575.08
24	1019207.11	3399620.72
25	1019379.72	3399804.83
26	1019446.22	3399945.51
:ЗУ35(4)		
27	1017949.56	3399563.91
28	1017950.43	3399559.54
29	1017986.57	3399549.85
30	1017983.72	3399554.75
:ЗУ35(5)		
31	1017928.37	3399569.75
32	1017926.49	3399566.14
33	1017933.47	3399564.09
34	1017941.58	3399561.92
35	1017940.69	3399566.30
36	1017934.55	3399567.94
:ЗУ35(6)		
37	1019452.64	3399943.32
38	1019385.58	3399801.59
39	1019211.35	3399614.94
40	1019103.04	3399568.66
41	1019010.79	3399527.85
42	1018532.30	3399527.46
43	1018041.53	3399527.53
44	1018002.69	3399538.06
45	1018005.56	3399533.14
46	1018040.99	3399523.53
47	1018532.31	3399523.47
48	1019011.64	3399523.85
49	1019104.55	3399564.95
50	1019213.70	3399611.59
51	1019388.93	3399799.31
52	1019456.45	3399942.02
:ЗУ35(7)		
53	1017954.40	3399539.76
54	1017955.28	3399535.37
55	1018002.45	3399522.58
56	1017999.59	3399527.50

№	X	Y
:ЗУ35(8)		
57	1018010.58	3399524.52
58	1018013.44	3399519.59
59	1018039.53	3399512.52
60	1018350.54	3399512.47
61	1018350.57	3399515.25
62	1018355.08	3399515.25
63	1018355.08	3399516.48
64	1018040.06	3399516.52
:ЗУ35(9)		
65	1019463.11	3399939.75
66	1019394.93	3399795.65
67	1019217.81	3399605.73
68	1019107.53	3399558.61
69	1019013.22	3399516.79
70	1018532.30	3399516.46
71	1018370.71	3399516.47
72	1018370.82	3399512.47
73	1018532.31	3399512.45
74	1019014.07	3399512.80
75	1019109.26	3399555.08
76	1019220.17	3399602.39
77	1019398.28	3399793.36
78	1019466.93	3399938.44
:ЗУ35(10)		
79	1017969.71	3399463.44
80	1017970.06	3399461.68
81	1018038.05	3399461.48
82	1018037.02	3399463.25
:ЗУ35(11)		
83	1018046.29	3399463.23
84	1018047.32	3399461.45
85	1018361.08	3399460.50
86	1018361.08	3399462.34
:ЗУ35(12)		
87	1018365.07	3399462.33
88	1018365.07	3399460.48
89	1018373.06	3399460.46
90	1018373.06	3399462.31
:ЗУ35(13)		
91	1019514.03	3399922.39
92	1019478.78	3399819.06
93	1019157.28	3399460.14
94	1018755.44	3399461.25
95	1018401.05	3399462.24
96	1018401.05	3399460.37
97	1019157.98	3399458.07
98	1019302.52	3399619.40
99	1019480.18	3399817.74
100	1019515.68	3399921.82
:ЗУ35(14)		
101	1017970.96	3399457.20
102	1017971.32	3399455.44
103	1018041.68	3399455.24
104	1018040.66	3399456.99
:ЗУ35(15)		
105	1018049.93	3399456.96
106	1018050.94	3399455.22
107	1018361.08	3399454.36
108	1018361.08	3399456.01
:ЗУ35(16)		
109	1018365.07	3399455.99
110	1018365.07	3399454.34
111	1018373.06	3399454.32
112	1018373.06	3399455.97

№	X	Y
:ЗУ35(17)		
113	1017923.12	3399559.73
114	1017921.23	3399556.10
115	1017930.54	3399553.48
116	1017944.01	3399549.84
117	1017943.12	3399554.22
118	1017931.60	3399557.33
:ЗУ35(18)		
119	1019519.94	3399920.36
120	1019484.15	3399815.41
121	1019305.80	3399616.34
122	1019159.99	3399453.57
123	1018401.05	3399455.88
124	1018401.05	3399454.24
125	1018765.15	3399453.23
126	1019160.86	3399452.12
127	1019485.69	3399814.52
128	1019521.60	3399919.79
:ЗУ35(19)		
129	1019295.66	3399625.79
130	1019294.36	3399624.41
131	1019292.90	3399625.76
132	1019278.58	3399610.38
133	1019277.84	3399611.08
134	1019254.30	3399585.77
135	1019255.04	3399585.08
136	1019236.29	3399565.46
137	1019224.78	3399554.74
138	1019215.17	3399546.57
139	1019206.93	3399540.06
140	1019196.75	3399532.63
141	1019183.64	3399523.91
142	1019170.11	3399515.86
143	1019151.47	3399506.20
144	1019140.94	3399501.43
145	1019126.33	3399495.54
146	1019109.45	3399489.75
147	1019084.08	3399483.02
148	1019061.37	3399478.86
149	1019049.90	3399477.40
150	1019028.97	3399475.82
151	1019001.05	3399475.55
152	1019001.04	3399476.55
153	1018898.35	3399476.52
154	1018898.34	3399474.50
155	1018878.35	3399474.49
156	1018878.35	3399473.50
157	1018828.34	3399473.48
158	1018828.35	3399471.48
159	1018797.34	3399471.48
160	1018797.34	3399472.47
161	1018758.33	3399472.47
162	1018758.34	3399475.45
163	1018590.33	3399475.38
164	1018590.33	3399473.39
165	1018528.32	3399473.36
166	1018528.32	3399472.35
167	1018480.31	3399472.33
168	1018480.31	3399471.35
169	1018423.31	3399471.32
170	1018423.31	3399472.32
171	1018401.05	3399472.30
172	1018401.05	3399467.13
173	1018858.21	3399465.73
174	1018858.66	3399466.72
175	1019154.53	3399465.82
176	1019296.84	3399624.71

№	X	Y
:ЗУ35(20)		
177	1018354.77	3399467.27
178	1018354.77	3399471.29
179	1018355.53	3399471.29
180	1018294.29	3399471.24
181	1018297.04	3399467.44
:ЗУ36(1)		
1	1017744.79	3400002.15
2	1017740.80	3400002.15
3	1017740.83	3399994.14
4	1017732.83	3399994.12
5	1017732.93	3399953.44
6	1017732.79	3399946.68
7	1017732.12	3399936.90
8	1017730.72	3399927.58
9	1017729.06	3399919.94
10	1017733.30	3399920.16
11	1017734.77	3399927.36
12	1017735.97	3399936.01
13	1017736.81	3399946.10
14	1017736.92	3399953.46
15	1017736.83	3399990.12
16	1017740.83	3399990.13
17	1017740.92	3399956.20
18	1017740.70	3399946.19
19	1017739.72	3399933.87
20	1017738.62	3399925.19
21	1017737.77	3399920.40
22	1017741.83	3399920.62
23	1017742.52	3399924.41
24	1017743.85	3399934.94
25	1017744.72	3399946.67
26	1017744.92	3399956.21
27	1017744.82	3399990.14
28	1017754.54	3399990.17
29	1017754.24	3399991.06
30	1017753.21	3399993.37
31	1017752.78	3399994.17
32	1017744.81	3399994.15
33	1017744.80	3399998.15
34	1017749.80	3399998.17
35	1017749.30	3399998.76
36	1017748.57	3399999.45
37	1017747.33	3400000.37
38	1017745.76	3400001.40
:ЗУ36(2)		
39	1017724.81	3399873.26
40	1017727.91	3399873.45
41	1017728.53	3399875.16
:ЗУ36(3)		
42	1017732.14	3399915.60
43	1017728.04	3399915.38
44	1017725.40	3399906.46
45	1017722.77	3399899.09
46	1017713.01	3399872.53
47	1017713.51	3399872.56
48	1017718.17	3399874.93
49	1017726.89	3399898.67
50	1017729.73	3399906.86
:ЗУ36(4)		
51	1017695.10	3399812.18
52	1017706.51	3399843.19
53	1017699.01	3399834.44
54	1017691.50	3399814.01

ЧЕРТЁЖ МЕЖЕВАНИЯ ТЕРРИТОРИИ

КАТАЛОГ КООРДИНАТ ПОВОРОТНЫХ ТОЧЕК ИСПРАШИВАЕМОГО ЗЕМЕЛЬНОГО УЧАСТКА

№	X	Y
:ЗУ36(5)		
55	1017703.86	3399807.73
56	1017724.54	3399864.25
57	1017717.13	3399855.59
58	1017700.28	3399809.56
:ЗУ36(6)		
59	1017674.27	3399755.46
60	1017670.67	3399757.30
61	1017655.72	3399716.61
62	1017659.48	3399715.22
:ЗУ36(7)		
63	1017683.09	3399750.99
64	1017679.50	3399752.81
65	1017665.00	3399713.20
66	1017668.76	3399711.83
:ЗУ36(8)		
67	1017764.17	3399709.83
68	1017762.61	3399710.62
69	1017738.34	3399664.34
70	1017739.90	3399663.52
:ЗУ36(9)		
71	1017834.65	3399848.17
72	1017833.94	3399848.17
73	1017830.64	3399848.16
74	1017828.39	3399848.16
75	1017826.65	3399848.16
76	1017826.50	3399832.52
77	1017790.46	3399763.78
78	1017792.03	3399762.98
79	1017828.24	3399832.08
80	1017828.28	3399843.10
81	1017832.85	3399843.17
82	1017832.73	3399830.96
83	1017743.87	3399661.42
84	1017745.43	3399660.60
85	1017834.48	3399830.51
:ЗУ36(10)		
86	1017843.44	3399848.16
87	1017841.44	3399848.16
88	1017841.07	3399840.98
89	1017843.16	3399841.03
90	1017844.30	3399798.09
91	1017766.59	3399649.53
92	1017768.11	3399648.73
93	1017846.06	3399797.68
94	1017844.85	3399843.15
95	1017844.82	3399844.33
96	1017843.25	3399844.28
:ЗУ36(11)		
97	1017850.78	3399848.17
98	1017851.00	3399844.50
99	1017849.33	3399844.44
100	1017849.37	3399843.18
101	1017850.60	3399796.63
102	1017772.09	3399646.62
103	1017773.68	3399645.79
104	1017852.32	3399796.23
105	1017851.16	3399841.25
106	1017853.18	3399841.32
107	1017852.77	3399848.16
:ЗУ36(12)		
108	1017740.99	3399916.07
109	1017736.88	3399915.86
110	1017735.21	3399908.44
111	1017732.29	3399897.86
112	1017728.85	3399887.61
113	1017725.59	3399878.71
114	1017730.80	3399881.36
115	1017733.81	3399889.60
116	1017736.37	3399897.54
117	1017738.67	3399905.82
118	1017740.98	3399916.00
:ЗУ36(13)		
119	1017758.15	3399712.88
120	1017751.95	3399716.04
121	1017745.55	3399703.88
122	1017742.90	3399705.27
123	1017729.34	3399679.46
124	1017738.19	3399674.82
125	1017738.19	3399674.81
:ЗУ36(14)		
126	1017786.01	3399766.04
127	1017802.97	3399798.39
128	1017790.15	3399798.53
129	1017790.88	3399843.10
130	1017781.12	3399843.15
131	1017781.00	3399811.11
132	1017784.00	3399811.01
133	1017783.75	3399805.44
134	1017783.10	3399798.52
135	1017781.11	3399786.99
136	1017782.09	3399786.77
137	1017780.25	3399779.64
138	1017777.10	3399770.56
:ЗУ36(15)		
139	1017857.77	3399795.23
140	1017865.47	3399795.74
141	1017868.30	3399795.93
142	1017867.98	3399797.54
143	1017857.55	3399797.68
:ЗУ36(16)		
144	1017823.15	3399798.13
145	1017754.14	3399666.46
146	1017766.54	3399659.96
147	1017838.85	3399797.92
148	1017830.66	3399798.02
:ЗУ36(17)		
149	1017908.82	3399922.27
150	1017908.87	3399925.83
151	1017899.11	3399925.96
152	1017899.06	3399922.38
:ЗУ39(1)		
1	1017772.09	3399646.62
2	1017773.68	3399645.79
3	1017906.55	3399576.16
4	1017928.37	3399569.75
5	1017926.49	3399566.14
6	1017905.05	3399572.42
7	1017771.81	3399642.26
8	1017768.59	3399636.09
9	1017902.70	3399565.44
10	1017923.12	3399559.73
11	1017921.23	3399556.10
12	1017901.21	3399561.71
13	1017766.74	3399632.55
14	1017763.37	3399626.10
15	1017898.80	3399555.14
16	1017917.91	3399549.76
17	1017916.01	3399546.14
18	1017897.31	3399551.39
19	1017761.51	3399622.56
20	1017756.85	3399613.64
21	1017755.27	3399614.47
22	1017771.17	3399644.86
:ЗУ39(2)		
23	1017743.87	3399661.42
24	1017745.43	3399660.60
25	1017766.59	3399649.53
26	1017768.11	3399648.73
27	1017767.18	3399646.95
28	1017751.28	3399616.56
29	1017749.75	3399617.36
30	1017754.43	3399626.28
31	1017733.23	3399637.36
32	1017728.58	3399628.48
33	1017727.03	3399629.28
34	1017742.94	3399659.65
35	1017738.50	3399647.42
36	1017759.66	3399636.26
37	1017756.28	3399629.81
38	1017735.09	3399640.92
39	1017743.57	3399657.07
40	1017764.74	3399645.97
41	1017761.51	3399639.82
42	1017740.37	3399650.95
:ЗУ39(5)		
43	1017720.62	3399673.61
44	1017733.91	3399666.65
45	1017733.90	3399666.63
46	1017738.33	3399664.32
47	1017738.34	3399664.34
48	1017739.90	3399663.52
49	1017738.96	3399661.73
50	1017723.03	3399631.36
51	1017721.49	3399632.17
52	1017726.16	3399641.08
53	1017711.58	3399648.70
54	1017711.51	3399649.77
55	1017711.61	3399653.08
56	1017711.63	3399653.22
57	1017728.01	3399644.62
58	1017731.43	3399651.12
59	1017713.76	3399660.44
60	1017714.25	3399661.46
61	1017715.58	3399664.01
62	1017733.28	3399654.69
63	1017736.48	3399660.76
64	1017718.76	3399670.07
:ЗУ39(6)		
65	1017644.89	3399658.28
66	1017646.60	3399657.66
67	1017648.65	3399656.91
68	1017636.98	3399625.08
69	1017633.24	3399626.48
:ЗУ39(7)		
70	1017625.22	3399665.49
71	1017628.98	3399664.11
72	1017617.36	3399632.48
73	1017613.60	3399633.90
:ЗУ39(8)		
74	1017635.54	3399661.71
75	1017638.37	3399660.67
76	1017639.30	3399660.33
77	1017627.64	3399628.60
78	1017623.91	3399630.00
:ЗУ39(3)		
79	1017675.83	3399694.89
80	1017688.07	3399690.67
81	1017691.08	3399689.10
82	1017699.35	3399684.76
83	1017697.49	3399681.21
84	1017689.22	3399685.54
85	1017686.49	3399686.98
86	1017674.45	3399691.12
:ЗУ39(4)		
87	1017671.99	3399684.40
88	1017686.72	3399679.22
89	1017694.34	3399675.21
90	1017694.02	3399674.61
91	1017690.93	3399676.50
92	1017690.93	3399676.49
93	1017690.92	3399676.50
94	1017689.37	3399673.98
95	1017689.05	3399673.46
96	1017685.11	3399675.53
97	1017670.61	3399680.64
:ЗУ40(1)		
1	1017708.46	3399593.84
2	1017710.10	3399593.22
3	1017647.79	3399474.31
4	1017286.60	3398488.55
5	1017306.93	3398474.24
6	1017669.87	3399464.62
7	1017732.67	3399584.70
8	1017734.28	3399584.09
9	1017671.38	3399463.87
10	1017300.53	3398451.70
11	1017299.04	3398452.75
12	1017302.43	3398461.98
13	1017282.10	3398476.29
14	1017278.70	3398467.05
15	1017277.23	3398468.08
16	1017646.18	3399475.03
:ЗУ40(2)		
17	1017285.17	3398484.66
18	1017305.50	3398470.35
19	1017303.85	3398465.87
20	1017283.52	3398480.16
:ЗУ40(3)		
21	1017612.22	3399630.14
22	1017615.98	3399628.72
23	1017242.31	3398611.86
24	1017219.91	3398580.02
25	1017216.65	3398582.32
26	1017238.73	3398613.73
:ЗУ40(4)		
27	1017631.87	3399622.73
28	1017635.60	3399621.32
29	1017261.97	3398601.57
30	1017237.91	3398567.36
31	1017234.65	3398569.66
32	1017249.56	3398590.77
33	1017258.40	3398603.44
:ЗУ40(5)		
34	1017622.53	3399626.25
35	1017626.26	3399624.84
36	1017252.14	3398606.71
37	1017228.92	3398573.68
38	1017225.65	3398575.98
39	1017248.57	3398608.59
:ЗУ40(6)		
40	1017702.57	3399596.07
41	1017704.21	3399595.45
42	1017642.07	3399476.85
43	1017273.42	3398470.77
44	1017271.95	3398471.81
45	1017275.32	3398481.04
46	1017250.88	3398498.26
47	1017252.09	3398500.28
48	1017252.92	3398501.71

ЧЕРТЁЖ МЕЖЕВАНИЯ ТЕРРИТОРИИ

КАТАЛОГ КООРДИНАТ ПОВОРОТНЫХ ТОЧЕК ИСПРАШИВАЕМОГО ЗЕМЕЛЬНОГО УЧАСТКА

№	X	Y
49	1017276.74	3398484.94
50	1017278.38	3398489.42
51	1017255.25	3398505.73
52	1017257.24	3398509.23
53	1017279.82	3398493.31
54	1017640.46	3399477.56
:ЗУ40(7)		
55	1017738.53	3399582.49
56	1017740.20	3399581.86
57	1017712.41	3399528.77
58	1017677.21	3399461.40
59	1017313.70	3398469.48
60	1017312.27	3398465.58
61	1017310.63	3398461.10
62	1017309.20	3398457.22
63	1017305.82	3398447.98
64	1017304.34	3398449.02
65	1017675.51	3399462.04
:ЗУ40(8)		
66	1017710.22	3399610.68
67	1017711.64	3399610.19
68	1017711.87	3399610.06
69	1017706.08	3399599.02
70	1017704.44	3399599.64
:ЗУ40(9)		
71	1017715.88	3399608.00
72	1017717.18	3399607.33
73	1017717.43	3399607.20
74	1017711.97	3399596.79
75	1017710.33	3399597.41
:ЗУ40(10)		
76	1017738.62	3399596.08
77	1017738.94	3399595.92
78	1017740.14	3399595.28
79	1017736.15	3399587.67
80	1017734.54	3399588.28
:ЗУ40(11)		
81	1017744.13	3399593.20
82	1017745.02	3399592.74
83	1017745.71	3399592.38
84	1017742.08	3399585.43
85	1017740.40	3399586.07
:ЗУ40(12)		
86	1017723.48	3399577.81
87	1017710.28	3399582.79
88	1017657.86	3399482.78
89	1017658.28	3399481.42
90	1017653.29	3399471.90
91	1017457.00	3398936.18
92	1017457.85	3398935.62
93	1017295.63	3398492.85
94	1017299.02	3398490.46
95	1017304.10	3398486.90
96	1017464.60	3398924.96
97	1017465.78	3398925.29
98	1017664.28	3399467.01
99	1017667.10	3399472.37
100	1017668.45	3399472.82
:ЗУ40(13)		
101	1017693.29	3399589.19
102	1017681.01	3399593.83
103	1017659.04	3399551.82
104	1017661.68	3399550.43
105	1017646.38	3399521.20
106	1017647.26	3399520.75
107	1017638.99	3399504.83
108	1017629.15	3399484.10
109	1017630.06	3399483.71

№	X	Y
110	1017619.79	3399458.80
111	1017609.17	3399429.92
112	1017605.35	3399431.15
113	1017564.81	3399320.50
114	1017546.57	3399270.73
115	1017548.45	3399270.04
116	1017523.68	3399202.42
117	1017522.74	3399202.77
118	1017488.33	3399108.88
119	1017489.27	3399108.52
120	1017463.80	3399039.05
121	1017465.68	3399038.35
122	1017446.09	3398984.86
123	1017445.14	3398985.22
124	1017437.57	3398964.52
125	1017435.69	3398965.21
126	1017399.55	3398866.61
127	1017398.62	3398866.96
128	1017383.14	3398824.69
129	1017385.01	3398824.01
130	1017371.58	3398787.38
131	1017370.65	3398787.73
132	1017362.39	3398765.19
133	1017360.51	3398765.88
134	1017348.13	3398732.08
135	1017349.07	3398731.73
136	1017338.75	3398703.56
137	1017340.63	3398702.88
138	1017317.57	3398639.96
139	1017315.69	3398640.65
140	1017300.14	3398598.40
141	1017292.55	3398577.59
142	1017285.66	3398560.37
143	1017281.56	3398550.92
144	1017283.39	3398550.10
145	1017275.96	3398534.17
146	1017271.34	3398524.92
147	1017265.57	3398513.97
148	1017277.00	3398505.94
149	1017442.42	3398957.43
150	1017443.51	3398957.50
151	1017634.95	3399480.01
152	1017643.87	3399497.02
153	1017645.11	3399497.44
:ЗУ41(1)		
1	1018387.98	3397550.90
2	1018387.99	3397554.90
3	1018287.82	3397554.86
4	1018173.76	3397657.51
5	1017529.22	3398212.73
6	1017337.69	3398442.06
7	1017315.71	3398457.53
8	1017310.63	3398461.10
9	1017309.20	3398457.22
10	1017314.29	3398453.64
11	1017334.96	3398439.10
12	1017526.36	3398209.92
13	1018171.11	3397654.50
14	1018286.29	3397550.85
:ЗУ41(2)		
15	1018387.99	3397558.90
16	1018388.00	3397562.89
17	1018290.89	3397562.88
18	1018179.05	3397663.51
19	1017534.93	3398218.37
20	1017343.83	3398448.26
21	1017318.77	3398465.90
22	1017313.70	3398469.48

№	X	Y
23	1017312.27	3398465.58
24	1017317.35	3398462.00
25	1017341.09	3398445.28
26	1017532.09	3398215.56
27	1018176.22	3397660.66
28	1018289.36	3397558.87
:ЗУ42(1)		
1	1018427.77	3397432.73
2	1018430.09	3397432.72
3	1018430.11	3397414.11
4	1018433.78	3397133.42
5	1018429.78	3397133.42
6	1018426.11	3397414.07
7	1018426.09	3397432.73
:ЗУ42(2)		
8	1018422.10	3397432.72
9	1018422.12	3397414.03
10	1018424.60	3397187.49
11	1018425.70	3397133.42
12	1018421.70	3397133.42
13	1018420.63	3397187.50
14	1018418.11	3397414.03
15	1018418.10	3397432.72
:ЗУ42(3)		
16	1018682.74	3397555.00
17	1018682.66	3397550.99
18	1018437.58	3397550.91
19	1018437.58	3397553.31
20	1018437.58	3397554.91
:ЗУ42(4)		
21	1018682.50	3397543.96
22	1018682.50	3397543.95
23	1018682.40	3397539.96
24	1018437.58	3397539.93
25	1018437.58	3397543.94
:ЗУ42(5)		
26	1018494.53	3397476.38
27	1018494.57	3397474.62
28	1018482.48	3397474.46
29	1018485.82	3397133.41
30	1018484.07	3397133.41
31	1018480.71	3397476.19
:ЗУ42(6)		
32	1018494.67	3397470.13
33	1018494.71	3397468.38
34	1018488.78	3397468.29
35	1018492.09	3397133.41
36	1018490.36	3397133.41
37	1018487.01	3397470.03
:ЗУ42(7)		
38	1018430.00	3397527.41
39	1018430.04	3397481.21
40	1018426.04	3397481.20
41	1018425.99	3397527.41
:ЗУ42(8)		
42	1018422.03	3397527.41
43	1018422.06	3397481.18
44	1018418.07	3397481.16
45	1018418.03	3397527.40
46	1018420.03	3397527.41
:ЗУ42(9)		
47	1018684.75	3397555.00
48	1018688.75	3397554.99
49	1018688.66	3397550.98
50	1018684.67	3397550.98

№	X	Y
:ЗУ42(10)		
51	1018688.51	3397543.96
52	1018688.41	3397539.96
53	1018684.43	3397539.96
54	1018684.52	3397543.96
:ЗУ42(11)		
55	1018425.78	3397129.41
56	1018425.80	3397128.54
57	1018425.83	3397126.91
58	1018421.83	3397126.86
59	1018421.80	3397128.39
60	1018421.78	3397129.41
:ЗУ42(12)		
61	1018433.83	3397129.41
62	1018433.87	3397127.04
63	1018429.87	3397126.98
64	1018429.84	3397129.09
65	1018429.84	3397129.41
:ЗУ42(13)		
66	1018692.81	3397543.95
67	1018692.81	3397539.96
68	1018690.43	3397539.94
69	1018690.52	3397543.95
:ЗУ42(14)		
70	1018692.81	3397555.00
71	1018692.81	3397550.99
72	1018690.67	3397550.98
73	1018690.76	3397554.99
:ЗУ42(15)		
74	1018430.05	3397468.13
75	1018430.05	3397466.26
76	1018426.06	3397466.26
77	1018426.06	3397468.11
:ЗУ42(16)		
78	1018422.07	3397468.09
79	1018422.07	3397466.26
80	1018418.08	3397466.26
81	1018418.08	3397468.07
:ЗУ42(17)		
82	1018466.89	3397506.35
83	1018458.72	3397500.05
84	1018460.64	3397502.54
:ЗУ42(18)		
85	1018485.85	3397129.41
86	1018485.87	3397127.81
87	1018484.13	3397127.78
88	1018484.11	3397129.41
:ЗУ42(19)		
89	1018492.13	3397129.41
90	1018492.14	3397127.92
91	1018490.41	3397127.89
92	1018490.40	3397129.41
:ЗУ42(20)		
93	1018474.78	3397141.44
94	1018481.01	3397141.44
95	1018480.83	3397159.59
96	1018477.77	3397166.02
97	1018474.76	3397470.27
98	1018472.45	3397465.18
99	1018470.97	3397458.97
100	1018469.97	3397459.11
101	1018470.13	3397408.59
102	1018472.13	3397408.59
103	1018472.63	3397358.59
104	1018469.63	3397358.57
105	1018471.03	3397217.57
106	1018474.03	3397217.59
107	1018474.44	3397175.59

ЧЕРТЁЖ МЕЖЕВАНИЯ ТЕРРИТОРИИ

КАТАЛОГ КООРДИНАТ ПОВОРОТНЫХ ТОЧЕК ИСПРАШИВАЕМОГО ЗЕМЕЛЬНОГО УЧАСТКА

№	X	Y
108	1018473.44	3397175.58
109	1018473.64	3397155.59
110	1018474.64	3397155.60
:ЗУ42(21)		
111	1018597.97	3397489.13
112	1018572.96	3397489.01
113	1018572.97	3397487.98
114	1018527.54	3397487.80
115	1018512.83	3397487.76
116	1018496.73	3397487.36
117	1018489.94	3397485.12
118	1018484.15	3397481.99
119	1018484.71	3397481.16
120	1018482.13	3397479.21
121	1018629.16	3397481.18
122	1018629.10	3397488.27
123	1018597.97	3397488.13
:ЗУ43(1)		
1	1018697.81	3397555.00
2	1018692.81	3397555.00
3	1018692.81	3397550.99
4	1018697.81	3397550.98
:ЗУ43(2)		
5	1018697.81	3397543.96
6	1018692.81	3397543.95
7	1018692.81	3397539.96
8	1018697.81	3397539.96
:ЗУ45(1)		
1	1017187.51	3398521.76
2	1017190.79	3398519.45
3	1017144.84	3398454.11
4	1017130.93	3398435.27
5	1017120.69	3398422.50
6	1017109.03	3398408.92
7	1017099.37	3398398.38
8	1017091.41	3398390.13
9	1017080.38	3398379.31
10	1017069.39	3398369.15
11	1017057.74	3398359.02
12	1017050.55	3398353.14
13	1017046.67	3398349.95
14	1017042.76	3398346.78
15	1017042.76	3398346.77
16	1017035.38	3398340.70
17	1016583.79	3397972.67
18	1016432.17	3397849.52
19	1015990.52	3397704.72
20	1015606.97	3397320.98
21	1015604.14	3397323.81
22	1015988.36	3397708.23
23	1016426.19	3397851.76
24	1016433.53	3397855.78
25	1016581.26	3397975.76
26	1017033.02	3398343.95
27	1017052.69	3398360.02
28	1017068.58	3398373.81
29	1017076.97	3398381.58
30	1017087.10	3398391.46
31	1017097.54	3398402.29
32	1017105.17	3398410.59
33	1017118.30	3398425.88
34	1017126.95	3398436.66
35	1017141.57	3398456.42
:ЗУ45(2)		
36	1017178.51	3398528.10
37	1017181.78	3398525.79
38	1017136.71	3398461.67
39	1017122.88	3398442.92

№	X	Y
40	1017111.05	3398428.24
41	1017101.33	3398416.96
42	1017089.03	3398403.63
43	1017078.84	3398393.27
44	1017065.78	3398380.81
45	1017055.98	3398372.04
46	1017045.92	3398363.49
47	1017031.96	3398352.11
48	1016576.83	3397981.21
49	1016426.99	3397859.09
50	1015984.59	3397714.35
51	1015599.18	3397328.77
52	1015596.36	3397331.59
53	1015982.44	3397717.87
54	1016421.86	3397861.62
55	1016427.63	3397864.76
56	1016574.30	3397984.29
57	1017019.07	3398346.76
58	1017030.09	3398355.74
59	1017042.87	3398366.16
60	1017063.56	3398384.20
61	1017075.29	3398395.37
62	1017086.60	3398406.86
63	1017097.79	3398419.03
64	1017109.03	3398432.06
65	1017117.78	3398442.90
66	1017133.45	3398463.99
:ЗУ45(3)		
67	1017046.04	3398340.35
68	1017047.66	3398337.17
69	1017047.90	3398336.70
70	1016590.74	3397964.14
71	1016437.72	3397839.46
72	1015996.44	3397695.09
73	1015621.97	3397320.41
74	1015621.15	3397321.23
75	1015613.96	3397313.97
76	1015613.95	3397313.98
77	1015613.96	3397313.99
78	1015611.93	3397316.02
79	1015994.29	3397698.59
80	1016435.76	3397843.01
81	1016588.21	3397967.26
:ЗУ45(4)		
82	1017276.98	3398404.38
83	1017278.47	3398403.33
84	1016693.82	3397926.92
85	1016483.37	3397755.47
86	1016047.04	3397612.72
87	1015867.63	3397433.29
88	1015866.39	3397434.46
89	1016046.09	3397614.26
90	1016482.52	3397757.02
91	1016692.39	3397928.04
:ЗУ45(5)		
92	1017271.68	3398408.12
93	1017273.16	3398407.08
94	1016689.55	3397931.53
95	1016480.32	3397761.05
96	1016043.68	3397618.20
97	1015863.10	3397437.56
98	1015861.80	3397438.79
99	1016042.73	3397619.73
100	1016479.47	3397762.60
101	1016689.07	3397933.39
:ЗУ45(6)		
102	1017249.79	3398423.52
103	1017251.28	3398422.47

№	X	Y
104	1016467.77	3397784.04
105	1016029.82	3397640.78
106	1015845.03	3397455.89
107	1015843.79	3397457.12
108	1016028.88	3397642.30
109	1016466.92	3397785.60
:ЗУ45(7)		
110	1017244.48	3398427.25
111	1017245.95	3398426.20
112	1016464.72	3397789.62
113	1016026.46	3397646.25
114	1015840.61	3397460.31
115	1015839.38	3397461.55
116	1016025.51	3397647.77
117	1016463.87	3397791.18
:ЗУ45(8)		
118	1017196.52	3398515.42
119	1017197.93	3398514.43
120	1017199.79	3398513.12
121	1017152.98	3398446.53
122	1017137.96	3398426.30
123	1017128.67	3398414.75
124	1017121.22	3398405.96
125	1017110.29	3398393.80
126	1017100.66	3398383.71
127	1017089.77	3398372.94
128	1017081.30	3398365.00
129	1017070.78	3398355.63
130	1017059.46	3398346.12
131	1017056.24	3398348.67
132	1017065.85	3398356.68
133	1017077.37	3398366.84
134	1017088.26	3398377.03
135	1017099.17	3398387.91
136	1017108.04	3398397.26
137	1017117.00	3398407.24
138	1017127.38	3398419.46
139	1017135.80	3398430.03
140	1017149.71	3398448.84
:ЗУ45(9)		
141	1017304.34	3398449.02
142	1017305.82	3398447.98
143	1017294.15	3398416.10
144	1017281.72	3398405.97
145	1017280.23	3398407.02
146	1017292.67	3398417.16
:ЗУ45(10)		
147	1017299.04	3398452.75
148	1017300.53	3398451.70
149	1017288.87	3398419.87
150	1017276.39	3398409.71
151	1017274.91	3398410.75
152	1017287.40	3398420.92
:ЗУ45(11)		
153	1017277.23	3398468.08
154	1017278.70	3398467.05
155	1017267.11	3398435.37
156	1017254.51	3398425.10
157	1017253.02	3398426.15
158	1017265.64	3398436.44
:ЗУ45(12)		
159	1017271.95	3398471.81
160	1017273.42	3398470.77
161	1017261.83	3398439.14
162	1017249.19	3398428.84
163	1017247.71	3398429.88
164	1017260.35	3398440.18

№	X	Y
:ЗУ45(13)		
165	1017260.10	3398406.45
166	1017249.91	3398413.61
167	1016472.85	3397780.44
168	1016032.51	3397636.39
169	1015848.54	3397452.32
170	1015858.32	3397442.33
171	1016040.04	3397624.12
172	1016474.39	3397766.22
173	1016684.66	3397937.55
:ЗУ45(14)		
174	1017232.92	3398425.57
175	1017216.05	3398437.43
176	1017214.87	3398435.93
177	1017214.08	3398436.55
178	1017207.53	3398428.55
179	1017202.17	3398422.26
180	1017195.33	3398414.50
181	1017188.33	3398406.88
182	1017175.95	3398394.13
183	1017164.80	3398383.34
184	1017149.44	3398369.50
185	1017137.69	3398359.61
186	1017122.19	3398347.00
187	1017104.38	3398332.48
188	1017085.00	3398316.69
189	1017050.12	3398288.25
190	1017050.75	3398287.49
191	1016960.05	3398213.57
192	1016958.15	3398215.89
193	1016939.54	3398200.73
194	1016941.44	3398198.40
195	1016911.98	3398174.39
196	1016910.08	3398176.72
197	1016893.80	3398163.44
198	1016896.96	3398159.58
199	1016876.80	3398143.15
200	1016877.44	3398142.37
201	1016854.95	3398124.05
202	1016851.79	3398127.92
203	1016813.04	3398096.33
204	1016813.67	3398095.56
205	1016777.23	3398065.86
206	1016775.97	3398067.41
207	1016751.93	3398047.83
208	1016752.56	3398047.06
209	1016720.01	3398020.52
210	1016720.64	3398019.75
211	1016700.48	3398003.32
212	1016699.22	3398004.87
213	1016672.87	3397983.39
214	1016674.12	3397981.84
215	1016643.11	3397956.57
216	1016643.74	3397955.79
217	1016578.63	3397902.72
218	1016576.72	3397905.04
219	1016548.82	3397882.30
220	1016549.45	3397881.53
221	1016519.98	3397857.52
222	1016516.11	3397854.36
223	1016490.53	3397833.51
224	1016483.03	3397827.52
225	1016485.50	3397824.36
226	1016474.99	3397816.73
227	1016465.75	3397810.73
228	1016467.31	3397808.16
229	1016457.67	3397802.60
230	1016449.76	3397798.48

ЧЕРТЁЖ МЕЖЕВАНИЯ ТЕРРИТОРИИ

КАТАЛОГ КООРДИНАТ ПОВОРОТНЫХ ТОЧЕК ИСПРАШИВАЕМОГО ЗЕМЕЛЬНОГО УЧАСТКА

№	X	Y
231	1016444.73	3397796.05
232	1016434.50	3397791.62
233	1016428.26	3397789.20
234	1016419.03	3397785.99
235	1016417.45	3397790.73
236	1016392.70	3397782.58
237	1016391.46	3397786.39
238	1016245.15	3397738.26
239	1016152.99	3397707.97
240	1016153.62	3397706.05
241	1016101.26	3397688.84
242	1016100.94	3397689.79
243	1016058.29	3397675.74
244	1016057.98	3397676.70
245	1016042.34	3397670.76
246	1016025.66	3397662.55
247	1016013.23	3397655.00
248	1015998.27	3397643.95
249	1015980.94	3397627.95
250	1015973.87	3397620.89
251	1015921.27	3397568.32
252	1015923.40	3397566.20
253	1015895.81	3397538.60
254	1015895.11	3397539.32
255	1015876.73	3397520.92
256	1015878.14	3397519.52
257	1015852.68	3397494.05
258	1015832.17	3397473.56
259	1015832.88	3397472.84
260	1015811.66	3397451.63
261	1015812.37	3397450.92
262	1015759.33	3397397.89
263	1015760.04	3397397.18
264	1015689.32	3397326.47
265	1015671.64	3397308.78
266	1015670.93	3397309.49
267	1015669.50	3397308.06
268	1015669.14	3397306.74
269	1015668.79	3397304.05
270	1015668.93	3397301.34
271	1015669.53	3397298.68
272	1016022.82	3397652.16
273	1016458.78	3397794.78
:ЗУ45(15)		
274	1017249.07	3398438.73
275	1017255.29	3398443.80
276	1017266.86	3398475.38
277	1017250.02	3398487.24
278	1017242.14	3398474.95
279	1017242.98	3398474.40
280	1017233.60	3398460.72
281	1017228.26	3398453.36
:ЗУ45(16)		
282	1015874.66	3397426.27
283	1016049.73	3397608.34
284	1016049.73	3397608.36
285	1015871.20	3397429.72
:ЗУ45(17)		
286	1017276.25	3398419.61
287	1017282.31	3398424.54
288	1017293.96	3398456.32
289	1017283.81	3398463.46
290	1017272.17	3398431.76
291	1017266.06	3398426.78

№	X	Y
:ЗУ45(18)		
292	1017033.43	3398370.51
293	1017067.49	3398401.17
294	1017098.63	3398434.61
295	1017126.59	3398470.75
296	1017033.42	3398370.71
:ЗУ46(1)		
1	1015739.61	3397219.23
2	1015809.60	3397289.19
3	1015897.25	3397376.83
4	1015895.59	3397378.48
5	1015819.32	3397302.19
6	1015738.04	3397220.80
:ЗУ46(2)		
7	1015907.15	3397386.72
8	1015937.63	3397417.18
9	1015935.93	3397418.87
10	1015905.48	3397388.40
:ЗУ46(3)		
11	1015662.41	3397239.36
12	1015664.22	3397241.17
13	1015665.24	3397242.20
14	1015647.53	3397258.28
15	1015644.70	3397255.43
:ЗУ46(4)		
16	1015667.71	3397244.66
17	1015668.82	3397245.78
18	1015670.53	3397247.49
19	1015652.71	3397263.45
20	1015649.88	3397260.62
:ЗУ46(5)		
21	1015638.71	3397260.86
22	1015641.56	3397263.70
23	1015628.71	3397275.34
24	1015627.77	3397274.82
25	1015625.66	3397272.70
:ЗУ46(6)		
26	1015683.81	3397225.36
27	1015681.15	3397222.70
28	1015680.97	3397222.52
29	1015694.07	3397210.64
30	1015694.09	3397216.03
:ЗУ46(7)		
31	1015671.18	3397236.82
32	1015668.34	3397233.99
33	1015679.49	3397223.87
34	1015682.31	3397226.71
:ЗУ46(8)		
35	1015676.50	3397242.15
36	1015673.67	3397239.31
37	1015684.89	3397229.27
38	1015687.71	3397232.10
:ЗУ46(9)		
39	1015643.87	3397266.01
40	1015646.70	3397268.83
41	1015636.77	3397277.73
42	1015636.38	3397277.72
43	1015635.55	3397277.60
44	1015633.06	3397277.08
45	1015632.38	3397276.90
46	1015631.92	3397276.72
:ЗУ46(10)		
47	1015707.62	3397211.58
48	1015699.25	3397219.94
49	1015699.26	3397219.96
50	1015699.65	3397220.35
51	1015700.20	3397220.91
52	1015696.12	3397224.59

№	X	Y
53	1015696.11	3397221.53
54	1015696.10	3397219.22
55	1015706.19	3397210.17
:ЗУ46(11)		
56	1015694.12	3397226.14
57	1015694.12	3397226.38
58	1015689.21	3397230.76
59	1015687.02	3397228.58
60	1015686.37	3397227.93
61	1015694.10	3397221.01
:ЗУ46(12)		
62	1015696.09	3397214.21
63	1015696.08	3397208.82
64	1015700.67	3397204.64
65	1015703.50	3397207.48
:ЗУ46(13)		
66	1015898.67	3397378.24
67	1015905.74	3397385.31
68	1015905.74	3397385.31
69	1015905.73	3397385.31
70	1015904.06	3397386.98
71	1015897.00	3397379.91
:ЗУ49(1)		
1	1015579.13	3397283.27
2	1015581.96	3397280.44
3	1015560.94	3397259.48
4	1014423.28	3396954.73
5	1014150.79	3396882.62
6	1014137.41	3396886.29
7	1014135.05	3396886.93
8	1014133.86	3396891.38
9	1014138.06	3396890.25
10	1014150.80	3396886.77
11	1014422.22	3396958.58
12	1015554.16	3397261.81
13	1015568.71	3397272.85
:ЗУ49(2)		
14	1015563.58	3397298.81
15	1015566.41	3397295.98
16	1015549.62	3397279.22
17	1014417.60	3396975.98
18	1014150.73	3396905.35
19	1014128.50	3396911.39
20	1014127.30	3396915.86
21	1014128.42	3396915.56
22	1014150.74	3396909.50
23	1014416.57	3396979.85
24	1015535.80	3397279.67
25	1015552.26	3397287.54
:ЗУ49(3)		
26	1015571.36	3397291.04
27	1015572.09	3397290.31
28	1015574.19	3397288.20
29	1015555.30	3397269.36
30	1014420.43	3396965.35
31	1014150.72	3396893.98
32	1014131.76	3396899.20
33	1014130.57	3396903.66
34	1014131.69	3396903.36
35	1014150.74	3396898.12
36	1014419.40	3396969.20
37	1015539.96	3397269.38
38	1015559.47	3397279.17
:ЗУ49(4)		
39	1015594.75	3397216.90
40	1015595.92	3397215.48
41	1015595.82	3397215.38
42	1014079.44	3396805.74

№	X	Y
43	1014079.19	3396807.49
44	1014801.87	3397002.72
:ЗУ49(5)		
45	1015598.77	3397211.98
46	1015599.88	3397210.62
47	1015599.04	3397209.78
48	1014803.95	3396994.99
49	1014081.24	3396799.76
50	1014081.32	3396798.79
51	1014079.50	3396799.53
52	1014079.38	3396801.07
53	1015598.15	3397211.35
:ЗУ49(6)		
54	1014032.95	3396848.09
55	1014037.37	3396845.37
56	1014041.41	3396844.19
57	1014044.62	3396841.78
58	1014047.31	3396839.75
59	1014049.39	3396837.74
60	1014051.01	3396835.34
61	1014052.11	3396832.67
62	1014052.65	3396829.55
63	1014054.10	3396811.69
64	1014053.93	3396811.15
65	1014052.81	3396806.87
66	1014052.61	3396802.05
67	1014049.87	3396801.83
68	1014047.67	3396829.15
69	1014047.30	3396831.27
70	1014046.60	3396832.98
71	1014044.22	3396835.80
72	1014031.14	3396845.70
:ЗУ49(7)		
73	1014074.33	3396806.18
74	1014074.63	3396804.05
75	1014074.60	3396804.43
76	1014074.84	3396801.43
77	1014073.03	3396802.17
78	1014072.74	3396805.75
:ЗУ50(1)		
1	1014062.88	3396922.28
2	1014063.50	3396917.95
3	1014131.76	3396899.20
4	1014130.57	3396903.66
:ЗУ50(2)		
5	1014059.95	3396907.41
6	1014059.34	3396911.73
7	1014037.35	3396917.73
8	1014032.44	3396911.26
9	1014036.60	3396910.12
10	1014038.90	3396913.15
:ЗУ50(3)		
11	1013995.98	3396893.03
12	1014011.06	3396912.94
13	1014006.90	3396914.07
14	1013992.78	3396895.45
:ЗУ50(4)		
15	1014064.59	3396910.30
16	1014065.20	3396905.98
17	1014135.05	3396886.93
18	1014133.86	3396891.38
:ЗУ50(5)		
19	1013986.59	3396880.64
20	1013989.62	3396884.64
21	1013986.43	3396887.06
22	1013983.40	3396883.05

ЧЕРТЁЖ МЕЖЕВАНИЯ ТЕРРИТОРИИ

КАТАЛОГ КООРДИНАТ ПОВОРОТНЫХ ТОЧЕК ИСПРАШИВАЕМОГО ЗЕМЕЛЬНОГО УЧАСТКА

№	X	Y
:ЗУ50(6)		
23	1013994.77	3396873.22
24	1014022.49	3396909.82
25	1014018.32	3396910.96
26	1013991.58	3396875.62
:ЗУ50(7)		
27	1014003.57	3396866.56
28	1014033.99	3396906.67
29	1014029.83	3396907.81
30	1014000.37	3396868.98
:ЗУ50(8)		
31	1013945.47	3396830.20
32	1013942.39	3396832.53
33	1013941.89	3396836.15
34	1013937.37	3396839.57
35	1013937.89	3396835.82
36	1013945.28	3396829.96
:ЗУ50(9)		
37	1014013.67	3396916.38
38	1014030.11	3396938.10
39	1014056.61	3396930.90
40	1014056.00	3396935.22
41	1014028.55	3396942.67
42	1014009.51	3396917.52
:ЗУ50(10)		
43	1014025.10	3396913.27
44	1014034.65	3396925.88
45	1014058.25	3396919.39
46	1014057.63	3396923.73
47	1014033.09	3396930.47
48	1014020.93	3396914.40
:ЗУ50(11)		
49	1014061.25	3396933.79
50	1014061.86	3396929.48
51	1014128.50	3396911.39
52	1014127.30	3396915.86
:ЗУ51(1)		
1	1014033.20	3396563.33
2	1014037.18	3396563.46
3	1014021.35	3396758.80
4	1014020.44	3396758.73
5	1014017.38	3396758.52
:ЗУ51(2)		
6	1014005.62	3396767.17
7	1014009.62	3396767.49
8	1014006.50	3396805.94
9	1014001.15	3396815.67
10	1013994.14	3396820.97
11	1013991.64	3396817.83
12	1013994.28	3396815.84
13	1014000.28	3396808.92
14	1014002.94	3396800.15
:ЗУ51(3)		
15	1014016.31	3396771.68
16	1014019.38	3396771.89
17	1014020.29	3396771.96
18	1014017.27	3396809.17
19	1014009.67	3396823.01
20	1014000.98	3396829.58
21	1013998.50	3396826.45
22	1014000.91	3396824.63
23	1014009.93	3396814.22
24	1014013.93	3396801.04
:ЗУ51(4)		
25	1014015.83	3396554.74
26	1014011.82	3396554.61
27	1014042.94	3396170.61
28	1014044.47	3396138.72
29	1014048.66	3395837.33
30	1014052.67	3395837.39
31	1014048.26	3396154.52
:ЗУ51(5)		
32	1014026.83	3396555.11
33	1014022.82	3396554.97
34	1014053.91	3396171.48
35	1014055.47	3396138.89
36	1014060.15	3395837.44
37	1014064.15	3395837.51
38	1014059.23	3396155.40
:ЗУ51(6)		
39	1014037.83	3396555.48
40	1014033.85	3396555.35
41	1014064.89	3396172.55
42	1014066.47	3396139.07
43	1014070.62	3395839.21
44	1014070.65	3395837.58
45	1014074.64	3395837.62
46	1014074.63	3395839.29
47	1014070.25	3396155.53
:ЗУ51(7)		
48	1014011.18	3396562.60
49	1014015.18	3396562.73
50	1013998.97	3396762.63
51	1013994.98	3396762.30
:ЗУ51(8)		
52	1014022.17	3396562.96
53	1014026.18	3396563.09
54	1014009.94	3396763.51
55	1014005.95	3396763.19
:ЗУ51(9)		
56	1013994.66	3396766.29
57	1013998.65	3396766.61
58	1013995.44	3396806.19
59	1013987.30	3396812.36
60	1013984.80	3396809.23
61	1013987.64	3396807.07
62	1013991.99	3396799.26
:ЗУ52(1)		
1	1014100.80	3396557.57
2	1014099.05	3396557.51
3	1014130.86	3396163.42
4	1014135.47	3395828.01
5	1014112.04	3395827.77
6	1014111.97	3395832.26
7	1014130.94	3395832.46
8	1014126.36	3396163.20
9	1014094.54	3396557.36
10	1014092.79	3396557.30
11	1014124.62	3396163.11
12	1014129.52	3395834.20
13	1014107.04	3395833.96
14	1014107.18	3395825.96
15	1014137.63	3395826.29
16	1014132.62	3396163.50
:ЗУ52(2)		
17	1014092.15	3396565.29
18	1014093.89	3396565.35
19	1014074.84	3396801.43
20	1014073.03	3396802.17
:ЗУ52(3)		
21	1014098.40	3396565.51
22	1014100.16	3396565.57
23	1014081.32	3396798.79
24	1014079.50	3396799.53
:ЗУ52(4)		
25	1014112.26	3395814.64
26	1014164.81	3395815.20
27	1014141.47	3395837.97
28	1014141.69	3395822.33
29	1014112.15	3395822.01
:ЗУ54(1)		
1	1013866.33	3395696.88
2	1013447.01	3395692.10
3	1013447.04	3395688.11
4	1013866.33	3395692.88
:ЗУ54(2)		
5	1013880.32	3395697.03
6	1013870.35	3395696.92
7	1013870.35	3395692.92
8	1013880.32	3395693.04
:ЗУ54(3)		
9	1013894.33	3395697.20
10	1013884.34	3395697.08
11	1013884.34	3395693.09
12	1013894.33	3395693.20
:ЗУ54(4)		
13	1013908.32	3395697.35
14	1013898.35	3395697.24
15	1013898.35	3395693.25
16	1013908.32	3395693.36
:ЗУ54(5)		
17	1013922.33	3395697.51
18	1013912.35	3395697.40
19	1013912.35	3395693.40
20	1013922.33	3395693.52
:ЗУ54(6)		
21	1013963.48	3395697.98
22	1013926.35	3395697.56
23	1013926.35	3395693.57
24	1013963.49	3395693.99
:ЗУ54(7)		
25	1014038.09	3395698.83
26	1013965.48	3395698.01
27	1013965.49	3395694.01
28	1014038.15	3395694.84
:ЗУ54(8)		
29	1013866.33	3395704.89
30	1013780.95	3395703.90
31	1013446.98	3395700.11
32	1013447.00	3395696.09
33	1013866.33	3395700.88
:ЗУ54(9)		
34	1013880.32	3395705.04
35	1013870.35	3395704.93
36	1013870.35	3395700.93
37	1013880.32	3395701.04
:ЗУ54(10)		
38	1013894.33	3395705.20
39	1013884.34	3395705.09
40	1013884.34	3395701.08
41	1013894.33	3395701.20
:ЗУ54(11)		
42	1013908.32	3395705.36
43	1013898.35	3395705.25
44	1013898.35	3395701.25
45	1013908.32	3395701.36
:ЗУ54(12)		
46	1013922.33	3395705.52
47	1013912.35	3395705.41
48	1013912.35	3395701.40
49	1013922.33	3395701.52
:ЗУ54(13)		
50	1013963.48	3395706.00
51	1013926.35	3395705.57
52	1013926.35	3395701.56
53	1013963.48	3395701.99
:ЗУ54(14)		
54	1014037.98	3395706.85
55	1013965.48	3395706.02
56	1013965.48	3395702.02
57	1014038.04	3395702.84
:ЗУ54(15)		
58	1014054.25	3395722.85
59	1014050.26	3395722.81
60	1014050.31	3395719.43
61	1014053.99	3395719.48
62	1014054.30	3395719.48
:ЗУ54(16)		
63	1014065.45	3395722.99
64	1014062.07	3395722.96
65	1014061.92	3395722.96
66	1014061.98	3395719.59
67	1014062.43	3395719.59
68	1014065.96	3395719.65
69	1014065.92	3395722.96
:ЗУ54(17)		
70	1014072.24	3395721.95
71	1014072.27	3395719.74
72	1014074.18	3395719.76
73	1014076.27	3395719.78
74	1014076.27	3395719.97
75	1014074.15	3395721.20
76	1014072.37	3395721.91
:ЗУ54(18)		
77	1014087.88	3395761.45
78	1014087.39	3395756.86
79	1014085.62	3395752.29
80	1014083.13	3395748.27
81	1014083.53	3395719.89
82	1014088.50	3395719.97
:ЗУ54(19)		
83	1014074.64	3395837.62
84	1014070.65	3395837.58
85	1014070.70	3395833.58
86	1014064.21	3395833.50
87	1014064.15	3395837.51
88	1014060.15	3395837.44
89	1014060.21	3395833.47
90	1014052.73	3395833.39
91	1014052.67	3395837.39
92	1014048.66	3395837.33
93	1014048.71	3395833.35
94	1013965.35	3395832.46
95	1013965.35	3395830.70
96	1014081.97	3395831.94
97	1014082.03	3395827.45
98	1013965.36	3395826.20
99	1013965.36	3395824.45
100	1014048.83	3395825.34
101	1014049.16	3395801.38
102	1013965.39	3395800.50
103	1013965.39	3395798.81
104	1014082.41	3395800.04
105	1014082.47	3395795.59
106	1013965.39	3395794.35
107	1013965.39	3395792.50
108	1014049.27	3395793.38
109	1014049.60	3395769.26
110	1013965.42	3395768.41

ЧЕРТЁЖ МЕЖЕВАНИЯ ТЕРРИТОРИИ

КАТАЛОГ КООРДИНАТ ПОВОРОТНЫХ ТОЧЕК ИСПРАШИВАЕМОГО ЗЕМЕЛЬНОГО УЧАСТКА

№	X	Y
111	1013965.42	3395766.61
112	1014082.86	3395767.83
113	1014082.92	3395763.34
114	1014082.91	3395763.34
115	1013965.43	3395762.12
116	1013965.43	3395760.41
117	1014049.72	3395761.25
118	1014050.04	3395738.82
119	1014054.02	3395738.87
120	1014053.72	3395761.29
121	1014061.32	3395761.38
122	1014061.67	3395738.97
123	1014064.20	3395739.01
124	1014065.67	3395739.04
125	1014065.32	3395761.42
126	1014071.69	3395761.48
127	1014071.99	3395740.31
128	1014075.61	3395741.97
129	1014075.96	3395742.14
130	1014075.69	3395761.51
131	1014087.88	3395761.64
132	1014087.76	3395769.62
133	1014083.69	3395769.56
134	1014075.59	3395769.52
135	1014075.25	3395793.64
136	1014087.40	3395793.76
137	1014087.28	3395801.74
138	1014083.44	3395801.68
139	1014075.14	3395801.65
140	1014074.80	3395825.62
141	1014086.92	3395825.75
142	1014086.80	3395833.70
143	1014084.34	3395833.65
144	1014074.70	3395833.62
145	1014070.81	3395825.57
146	1014064.33	3395825.51
147	1014064.70	3395801.53
148	1014071.14	3395801.61
149	1014060.82	3395793.49
150	1014053.27	3395793.43
151	1014053.60	3395769.30
152	1014061.20	3395769.38
153	1014060.33	3395825.46
154	1014052.83	3395825.38
155	1014053.17	3395801.42
156	1014060.70	3395801.49
157	1014071.25	3395793.61
158	1014064.83	3395793.53
159	1014065.20	3395769.42
160	1014071.58	3395769.48
:ЗУ54(20)		
161	1013866.33	3395761.09
162	1013446.67	3395756.72
163	1013446.68	3395755.22
164	1013866.33	3395759.42
:ЗУ54(21)		
165	1013870.35	3395761.13
166	1013870.35	3395759.46
167	1013880.32	3395759.56
168	1013880.32	3395761.23
:ЗУ54(22)		
169	1013894.33	3395761.38
170	1013884.34	3395761.27
171	1013884.34	3395759.60
172	1013894.33	3395759.70

№	X	Y
:ЗУ54(23)		
173	1013908.32	3395761.53
174	1013898.35	3395761.42
175	1013898.35	3395759.74
176	1013908.32	3395759.84
:ЗУ54(24)		
177	1013912.35	3395761.57
178	1013912.35	3395759.88
179	1013922.33	3395759.98
180	1013922.33	3395761.67
:ЗУ54(25)		
181	1013926.35	3395761.71
182	1013926.35	3395760.02
183	1013963.43	3395760.39
184	1013963.43	3395762.09
:ЗУ54(26)		
185	1013866.33	3395767.39
186	1013859.66	3395767.33
187	1013446.63	3395763.23
188	1013446.64	3395761.22
189	1013866.33	3395765.58
:ЗУ54(27)		
190	1013880.32	3395767.54
191	1013870.35	3395767.43
192	1013870.35	3395765.62
193	1013880.32	3395765.72
:ЗУ54(28)		
194	1013894.33	3395765.87
195	1013894.33	3395767.68
196	1013884.34	3395767.58
197	1013884.34	3395765.77
:ЗУ54(29)		
198	1013908.32	3395767.82
199	1013898.35	3395767.72
200	1013898.35	3395765.91
201	1013908.32	3395766.01
:ЗУ54(30)		
202	1013922.33	3395766.16
203	1013922.33	3395767.97
204	1013912.35	3395767.86
205	1013912.35	3395766.05
:ЗУ54(31)		
206	1013963.42	3395766.59
207	1013963.42	3395768.38
208	1013926.35	3395768.01
209	1013926.35	3395766.20
:ЗУ54(32)		
210	1013446.49	3395788.85
211	1013446.50	3395787.08
212	1013866.33	3395791.46
213	1013866.33	3395793.29
:ЗУ54(33)		
214	1013870.35	3395793.33
215	1013870.35	3395791.51
216	1013880.32	3395791.61
217	1013880.32	3395793.44
:ЗУ54(34)		
218	1013884.34	3395793.48
219	1013884.34	3395791.65
220	1013894.33	3395791.76
221	1013894.33	3395793.59
:ЗУ54(35)		
222	1013898.35	3395793.63
223	1013898.35	3395791.80
224	1013908.32	3395791.91
225	1013908.32	3395793.74

№	X	Y
:ЗУ54(36)		
226	1013912.35	3395793.78
227	1013912.35	3395791.95
228	1013922.33	3395792.05
229	1013922.33	3395793.89
:ЗУ54(37)		
230	1013926.35	3395793.93
231	1013926.35	3395792.09
232	1013963.39	3395792.48
233	1013963.39	3395794.32
:ЗУ54(38)		
234	1013866.33	3395799.47
235	1013446.45	3395795.08
236	1013446.46	3395793.35
237	1013866.33	3395797.76
:ЗУ54(39)		
238	1013880.32	3395799.61
239	1013870.35	3395799.51
240	1013870.35	3395797.81
241	1013880.32	3395797.91
:ЗУ54(40)		
242	1013894.33	3395799.76
243	1013884.34	3395799.65
244	1013884.34	3395797.95
245	1013894.33	3395798.06
:ЗУ54(41)		
246	1013908.32	3395799.91
247	1013898.35	3395799.80
248	1013898.35	3395798.10
249	1013908.44	3395798.21
250	1013908.32	3395798.21
:ЗУ54(42)		
251	1013922.33	3395798.36
252	1013922.33	3395800.05
253	1013912.35	3395799.95
254	1013912.35	3395798.25
:ЗУ54(43)		
255	1013963.39	3395800.48
256	1013926.35	3395800.10
257	1013926.35	3395798.40
258	1013963.39	3395798.79
:ЗУ54(44)		
259	1013446.31	3395820.66
260	1013446.32	3395818.89
261	1013866.33	3395823.39
262	1013866.33	3395825.14
:ЗУ54(45)		
263	1013870.35	3395825.19
264	1013870.35	3395823.43
265	1013880.32	3395823.54
266	1013880.32	3395825.29
:ЗУ54(46)		
267	1013884.34	3395825.33
268	1013884.34	3395823.59
269	1013894.33	3395823.68
270	1013894.33	3395825.44
:ЗУ54(47)		
271	1013898.35	3395825.48
272	1013898.35	3395823.73
273	1013908.32	3395823.84
274	1013908.32	3395825.59
:ЗУ54(48)		
275	1013912.35	3395825.64
276	1013912.35	3395823.88
277	1013922.33	3395823.99
278	1013922.33	3395825.74

№	X	Y
:ЗУ54(49)		
279	1013926.35	3395825.79
280	1013926.35	3395824.03
281	1013963.36	3395824.43
282	1013963.36	3395826.18
:ЗУ54(50)		
283	1013866.33	3395831.40
284	1013446.28	3395826.89
285	1013446.29	3395825.15
286	1013866.33	3395829.64
:ЗУ54(51)		
287	1013922.33	3395832.00
288	1013912.35	3395831.89
289	1013912.35	3395830.13
290	1013922.33	3395830.23
:ЗУ54(52)		
291	1013880.32	3395829.80
292	1013880.32	3395831.55
293	1013870.35	3395831.44
294	1013870.35	3395829.68
:ЗУ54(53)		
295	1013894.33	3395831.69
296	1013884.34	3395831.59
297	1013884.34	3395829.83
298	1013894.33	3395829.94
:ЗУ54(54)		
299	1013908.32	3395830.09
300	1013908.32	3395831.85
301	1013898.35	3395831.74
302	1013898.35	3395829.98
:ЗУ54(55)		
303	1013963.35	3395832.44
304	1013926.35	3395832.04
305	1013926.35	3395830.28
306	1013963.35	3395830.67
:ЗУ54(56)		
307	1013446.44	3395798.89
308	1013858.30	3395803.22
309	1013858.30	3395819.30
310	1013446.34	3395814.90
:ЗУ54(57)		
311	1013446.61	3395766.98
312	1013446.62	3395766.98
313	1013858.30	3395771.25
314	1013858.30	3395787.21
315	1013446.53	3395782.91
316	1013446.52	3395782.91
:ЗУ54(58)		
317	1013984.42	3395820.65
318	1013984.43	3395804.55
319	1014039.61	3395805.12
320	1014039.50	3395813.17
321	1014039.39	3395821.23
:ЗУ54(59)		
322	1013984.45	3395788.53
323	1013984.46	3395772.56
324	1014040.06	3395773.14
325	1014039.94	3395781.11
326	1014039.84	3395789.11
:ЗУ54(60)		
327	1013446.70	3395749.16
328	1013612.59	3395752.68
329	1013446.69	3395750.97

ЧЕРТЁЖ МЕЖЕВАНИЯ ТЕРРИТОРИИ

КАТАЛОГ КООРДИНАТ ПОВОРОТНЫХ ТОЧЕК ИСПРАШИВАЕМОГО ЗЕМЕЛЬНОГО УЧАСТКА

№	X	Y
:ЗУ55(1)		
1	1013446.98	3395700.11
2	1013447.00	3395696.09
3	1013438.15	3395695.99
4	1013190.32	3395693.17
5	1013190.30	3395697.17
6	1013438.27	3395700.01
:ЗУ55(2)		
7	1013447.01	3395692.10
8	1013447.04	3395688.11
9	1013437.78	3395688.01
10	1013190.35	3395685.19
11	1013190.34	3395689.18
12	1013438.06	3395692.01
:ЗУ55(3)		
13	1013201.65	3395828.28
14	1013201.95	3395760.78
15	1013446.63	3395763.23
16	1013446.64	3395761.22
17	1013200.27	3395758.66
18	1013199.97	3395828.26
:ЗУ55(4)		
19	1013195.47	3395828.21
20	1013195.79	3395754.13
21	1013446.67	3395756.72
22	1013446.68	3395755.22
23	1013194.00	3395752.72
24	1013193.66	3395828.20
:ЗУ55(5)		
25	1013230.12	3395828.59
26	1013230.62	3395786.59
27	1013446.49	3395788.85
28	1013446.50	3395787.08
29	1013228.89	3395784.81
30	1013228.37	3395828.58
:ЗУ55(6)		
31	1013236.38	3395828.66
32	1013236.79	3395792.91
33	1013446.45	3395795.08
34	1013446.46	3395793.35
35	1013235.06	3395791.13
36	1013234.62	3395828.64
:ЗУ55(7)		
37	1013259.31	3395828.91
38	1013259.41	3395818.65
39	1013446.31	3395820.66
40	1013446.32	3395818.89
41	1013257.59	3395816.88
42	1013257.47	3395828.89
:ЗУ55(8)		
43	1013265.49	3395828.96
44	1013265.53	3395824.97
45	1013446.28	3395826.89
46	1013446.29	3395825.15
47	1013263.93	3395823.20
48	1013263.88	3395828.95
:ЗУ55(9)		
49	1013446.61	3395766.98
50	1013446.52	3395782.91
51	1013224.93	3395780.78
52	1013224.37	3395828.53
53	1013205.72	3395828.33
54	1013206.00	3395764.49
:ЗУ55(10)		
55	1013446.44	3395798.89
56	1 013 446.34	3 395 814.90
57	1013253.74	3395812.84
58	1013253.59	3395828.85

№	X	Y
59	1013240.38	3395828.70
60	1013240.75	3395796.93
:ЗУ55(11)		
61	1013190.09	3395743.71
62	1013203.84	3395744.00
63	1013446.70	3395749.16
64	1013446.69	3395750.97
65	1013190.08	3395748.32
:ЗУ56(1)		
1	1013259.31	3395828.91
2	1013256.27	3396154.67
3	1013254.51	3396154.65
4	1013257.47	3395828.89
:ЗУ56(2)		
5	1013234.62	3395828.64
6	1013236.38	3395828.66
7	1013232.53	3396154.41
8	1013230.78	3396154.38
:ЗУ56(3)		
9	1013195.47	3395828.21
10	1013194.06	3396150.03
11	1013192.32	3396149.35
12	1013193.66	3395828.20
:ЗУ56(4)		
13	1013230.12	3395828.59
14	1013226.28	3396154.32
15	1013224.54	3396154.30
16	1013228.37	3395828.58
:ЗУ56(5)		
17	1013199.97	3395828.26
18	1013201.65	3395828.28
19	1013200.30	3396152.48
20	1013198.55	3396151.79
:ЗУ56(6)		
21	1013263.88	3395828.95
22	1013265.49	3395828.96
23	1013262.50	3396154.74
24	1013260.79	3396154.72
:ЗУ56(7)		
25	1013205.72	3395828.33
26	1013224.37	3395828.53
27	1013220.53	3396154.26
28	1013220.51	3396154.26
29	1013204.29	3396154.07
:ЗУ56(8)		
30	1013240.38	3395828.70
31	1013253.59	3395828.85
32	1013250.52	3396154.60
33	1013236.53	3396154.45
:ЗУ57(1)		
1	1013256.27	3396154.67
2	1013255.64	3396222.68
3	1013229.88	3396326.60
4	1013183.71	3396316.12
5	1013182.67	3396320.59
6	1013233.28	3396331.15
7	1013260.14	3396223.25
8	1013260.79	3396154.72
9	1013262.50	3396154.74
10	1013261.89	3396223.48
11	1013234.53	3396333.61
12	1013187.01	3396323.29
13	1013186.71	3396325.78
14	1013171.98	3396325.20
15	1013172.13	3396321.21
16	1013180.73	3396321.54
17	1013181.99	3396315.72
18	1013172.35	3396315.58

№	X	Y
19	1013172.50	3396311.60
20	1013188.38	3396311.82
21	1013187.97	3396315.30
22	1013228.63	3396324.14
23	1013253.89	3396222.46
24	1013254.51	3396154.65
:ЗУ57(2)		
25	1013226.28	3396154.32
26	1013225.60	3396212.16
27	1013211.61	3396301.09
28	1013183.42	3396299.90
29	1013183.31	3396304.50
30	1013215.43	3396305.75
31	1013230.09	3396212.52
32	1013230.78	3396154.38
33	1013232.53	3396154.41
34	1013231.84	3396212.69
35	1013216.91	3396307.54
36	1013174.31	3396306.09
37	1013174.36	3396304.46
38	1013172.77	3396304.63
39	1013172.97	3396299.44
40	1013174.52	3396299.71
41	1013174.57	3396298.08
42	1013210.11	3396299.30
43	1013223.85	3396211.99
44	1013224.54	3396154.30
:ЗУ57(3)		
45	1013236.53	3396154.45
46	1013250.52	3396154.60
47	1013249.89	3396221.95
48	1013226.77	3396315.03
49	1013227.90	3396290.85
50	1013228.83	3396270.94
51	1013226.74	3396270.84
52	1013235.84	3396212.98
:ЗУ58(1)		
1	1013194.06	3396150.03
2	1013089.16	3396263.65
3	1013102.05	3396296.80
4	1013106.21	3396295.11
5	1013094.37	3396264.63
6	1013198.55	3396151.79
7	1013200.30	3396152.48
8	1013200.30	3396152.60
9	1013096.41	3396265.02
10	1013104.61	3396286.20
11	1013113.71	3396286.50
12	1013113.39	3396293.49
13	1013108.57	3396293.32
14	1013107.51	3396294.78
15	1013113.32	3396295.14
16	1013113.00	3396302.13
17	1013093.25	3396300.92
18	1013098.79	3396293.22
19	1013087.13	3396263.26
20	1013192.32	3396149.45
21	1013192.32	3396149.35
:ЗУ59(1)		
1	1013045.82	3395790.32
2	1013047.59	3395790.34
3	1013042.62	3396277.96
4	1013072.79	3396313.24
5	1013092.83	3396320.93
6	1013092.47	3396329.37
7	1013073.78	3396322.18
8	1013060.08	3396303.01
9	1013040.56	3396278.40

№	X	Y
:ЗУ59(2)		
10	1013013.81	3395789.92
11	1013015.55	3395789.94
12	1013010.19	3396279.88
13	1013065.39	3396326.40
14	1013072.58	3396328.25
15	1013076.62	3396333.92
16	1013082.57	3396334.50
17	1013079.36	3396330.00
18	1013092.31	3396333.33
19	1013091.97	3396341.48
20	1013061.62	3396333.69
21	1013051.38	3396325.06
22	1013063.48	3396332.60
23	1013073.40	3396333.60
24	1013050.91	3396319.47
25	1013008.54	3396280.81
:ЗУ59(3)		
26	1013009.31	3395789.87
27	1013004.01	3396282.78
28	1013038.05	3396313.82
29	1013002.15	3396283.57
30	1013007.56	3395789.85
:ЗУ59(4)		
31	1013041.31	3395790.27
32	1013036.04	3396279.97
33	1013056.49	3396305.71
34	1013059.84	3396310.40
35	1013034.59	3396280.88
36	1013039.59	3395790.24
:ЗУ59(5)		
37	1013019.56	3395789.99
38	1013035.57	3395790.20
39	1013030.49	3396261.66
40	1013022.50	3396261.28
41	1013014.49	3396260.90
:ЗУ60(1)		
1	1013190.30	3395697.17
2	1013185.06	3395697.13
3	1013052.58	3395695.61
4	1013052.63	3395691.62
5	1013185.26	3395693.11
6	1013190.32	3395693.17
:ЗУ60(2)		
7	1013190.34	3395689.18
8	1013052.67	3395687.60
9	1013052.71	3395683.62
10	1013186.39	3395685.13
11	1013190.35	3395685.19
:ЗУ61(1)		
1	1013052.67	3395687.60
2	1013052.71	3395683.62
3	1012686.57	3395679.45
4	1012639.77	3395673.39
5	1012595.78	3395656.35
6	1012559.96	3395637.29
7	1012558.09	3395640.81
8	1012602.73	3395664.56
9	1012621.99	3395672.99
10	1012656.79	3395681.85
11	1012674.03	3395683.30
:ЗУ61(2)		
12	1013052.58	3395695.61
13	1013052.63	3395691.62
14	1012684.52	3395687.41
15	1012660.97	3395685.65
16	1012637.73	3395681.38
17	1012613.80	3395673.49

ЧЕРТЁЖ МЕЖЕВАНИЯ ТЕРРИТОРИИ

КАТАЛОГ КООРДИНАТ ПОВОРОТНЫХ ТОЧЕК ИСПРАШИВАЕМОГО ЗЕМЕЛЬНОГО УЧАСТКА

№	X	Y
18	1012593.74	3395664.31
19	1012556.20	3395644.34
20	1012554.32	3395647.88
21	1012603.60	3395674.09
22	1012624.34	3395682.10
23	1012649.69	3395688.54
24	1012670.48	3395691.27
:ЗУ61(3)		
25	1012951.31	3395746.99
26	1012951.32	3395745.23
27	1012627.43	3395741.50
28	1012626.76	3395743.25
:ЗУ61(4)		
29	1012951.27	3395753.23
30	1012951.28	3395751.48
31	1012625.06	3395747.74
32	1012624.75	3395748.56
33	1012624.40	3395749.47
:ЗУ61(5)		
34	1012778.88	3395781.24
35	1012781.98	3395776.81
36	1012951.12	3395778.89
37	1012951.13	3395777.14
38	1012781.08	3395775.04
39	1012777.45	3395780.24
:ЗУ61(6)		
40	1012951.08	3395785.14
41	1012951.09	3395783.40
42	1012784.31	3395781.34
43	1012782.57	3395783.82
44	1012783.99	3395784.82
45	1012785.20	3395783.08
:ЗУ61(7)		
46	1012605.75	3395749.25
47	1012606.41	3395747.52
48	1012562.45	3395747.02
49	1012511.94	3395700.51
50	1012511.07	3395702.12
51	1012515.19	3395705.88
52	1012561.76	3395748.76
:ЗУ61(8)		
53	1012608.12	3395743.03
54	1012608.47	3395742.13
55	1012608.79	3395741.28
56	1012564.91	3395740.78
57	1012520.14	3395699.60
58	1012514.98	3395694.81
59	1012514.14	3395696.39
60	1012564.25	3395742.48
:ЗУ61(9)		
61	1013047.59	3395790.34
62	1013048.03	3395746.34
63	1012987.32	3395745.64
64	1012987.31	3395747.40
65	1013046.27	3395748.08
66	1013045.82	3395790.32
:ЗУ61(10)		
67	1013041.31	3395790.27
68	1013041.72	3395752.51
69	1012987.28	3395751.88
70	1012987.27	3395753.64
71	1013039.95	3395754.24
72	1013039.59	3395790.24
:ЗУ61(11)		
73	1013015.55	3395789.94
74	1013015.68	3395777.94
75	1012987.13	3395777.59
76	1012987.12	3395779.34

№	X	Y
77	1013013.92	3395779.67
78	1013013.81	3395789.92
:ЗУ61(12)		
79	1013009.31	3395789.87
80	1013009.37	3395784.12
81	1012987.09	3395783.85
82	1012987.08	3395785.58
83	1013007.60	3395785.84
84	1013007.56	3395789.85
:ЗУ61(13)		
85	1012951.25	3395757.21
86	1012951.15	3395773.14
87	1012779.02	3395771.02
88	1012774.18	3395777.94
89	1012774.17	3395777.93
90	1012763.04	3395793.84
91	1012757.95	3395801.11
92	1012732.52	3395754.73
:ЗУ61(14)		
93	1012524.78	3395676.37
94	1012557.00	3395693.58
95	1012605.60	3395718.52
96	1012606.68	3395720.54
97	1012607.60	3395723.82
98	1012608.04	3395725.81
99	1012608.16	3395727.93
100	1012608.00	3395729.84
101	1012607.56	3395732.65
102	1012606.13	3395736.99
103	1012606.03	3395737.26
104	1012566.49	3395736.80
105	1012516.92	3395691.17
:ЗУ61(15)		
106	1012638.45	3395732.00
107	1012951.36	3395738.64
108	1012951.34	3395741.22
109	1012634.31	3395737.58
110	1012635.26	3395735.78
111	1012635.97	3395734.65
112	1012636.41	3395734.06
:ЗУ61(16)		
113	1012987.25	3395757.62
114	1013035.91	3395758.18
115	1013035.57	3395790.20
116	1013019.56	3395790.00
117	1013019.73	3395773.99
118	1012987.15	3395773.59
:ЗУ61(17)		
119	1012987.36	3395739.41
120	1013052.10	3395740.79
121	1013052.08	3395742.38
122	1012987.34	3395741.64
:ЗУ64(1)		
1	1012485.77	3395776.08
2	1012482.25	3395777.36
3	1012482.01	3395777.45
4	1012467.66	3395737.98
5	1012492.25	3395691.75
6	1012492.80	3395690.71
7	1012494.75	3395687.06
8	1012497.78	3395689.87
9	1012495.84	3395693.51
10	1012495.24	3395694.66
11	1012472.03	3395738.30
:ЗУ64(2)		
12	1012489.53	3395774.71
13	1012476.40	3395738.60
14	1012498.88	3395696.32

№	X	Y
15	1012500.82	3395692.66
16	1012503.87	3395695.47
17	1012501.93	3395699.10
18	1012480.77	3395738.90
19	1012493.29	3395773.34
:ЗУ64(3)		
20	1012487.82	3395781.71
21	1012484.06	3395783.08
22	1012482.70	3395779.32
23	1012486.45	3395777.96
:ЗУ64(4)		
24	1012495.34	3395778.97
25	1012492.27	3395780.09
26	1012491.58	3395780.34
27	1012490.21	3395776.60
28	1012493.97	3395775.23
:ЗУ64(5)		
29	1012485.26	3395786.37
30	1012484.75	3395784.96
31	1012486.64	3395784.28
32	1012488.51	3395783.60
33	1012489.02	3395785.00
:ЗУ64(6)		
34	1012492.77	3395783.63
35	1012492.26	3395782.22
36	1012493.67	3395781.72
37	1012496.01	3395780.87
38	1012496.53	3395782.26
:ЗУ67(1)		
1	1012732.98	3395846.77
2	1012729.69	3395851.48
3	1012724.96	3395848.20
4	1012725.97	3395846.79
5	1012729.25	3395849.06
6	1012731.55	3395845.78
:ЗУ67(2)		
7	1012723.80	3395859.87
8	1012722.38	3395858.90
9	1012723.36	3395857.49
10	1012724.68	3395855.62
11	1012721.39	3395853.33
12	1012722.38	3395851.90
13	1012727.10	3395855.16
14	1012723.81	3395859.86
:ЗУ68(1)		
1	1012516.34	3395618.62
2	1012518.22	3395615.08
3	1012086.32	3395385.28
4	1011916.54	3395273.07
5	1011157.76	3394648.40
6	1011155.18	3394651.45
7	1011914.16	3395276.29
8	1012084.27	3395388.70
:ЗУ68(2)		
9	1012513.28	3395624.35
10	1012514.46	3395622.15
11	1012082.22	3395392.16
12	1011911.78	3395279.50
13	1011152.60	3394654.51
14	1011150.02	3394657.57
15	1011909.40	3395282.73
16	1012080.18	3395395.60
17	1012503.88	3395621.05
18	1012504.58	3395619.73
:ЗУ68(3)		
19	1011125.54	3394637.42
20	1011128.69	3394634.83
21	1010653.24	3394243.42

№	X	Y
22	1010639.85	3394231.50
23	1010625.29	3394215.29
24	1010612.86	3394198.03
25	1010603.54	3394182.15
26	1010576.33	3394130.02
27	1010404.68	3393788.55
28	1010403.98	3393787.17
29	1010400.41	3393788.97
30	1010401.34	3393790.85
31	1010572.77	3394131.85
32	1010600.00	3394184.00
33	1010604.68	3394192.76
34	1010609.98	3394201.20
35	1010614.58	3394207.99
36	1010619.33	3394214.44
37	1010622.18	3394217.80
38	1010628.90	3394226.09
39	1010637.11	3394234.53
40	1010643.55	3394240.71
41	1010650.69	3394246.50
:ЗУ68(4)		
42	1011131.83	3394632.24
43	1011134.98	3394629.65
44	1010660.58	3394239.10
45	1010646.19	3394225.97
46	1010631.91	3394210.04
47	1010619.07	3394191.76
48	1010609.80	3394175.72
49	1010412.33	3393785.97
50	1010411.14	3393783.60
51	1010407.56	3393785.39
52	1010408.26	3393786.76
53	1010606.23	3394177.53
54	1010610.77	3394186.42
55	1010619.89	3394201.18
56	1010628.77	3394212.53
57	1010635.64	3394220.95
58	1010643.70	3394229.30
59	1010651.07	3394236.54
60	1010658.04	3394242.19
:ЗУ68(5)		
61	1012511.07	3395702.12
62	1012511.94	3395700.51
63	1012483.68	3395674.49
64	1011953.02	3395392.27
66	1011081.42	3394676.36
67	1011080.04	3394677.50
68	1011952.04	3395393.74
69	1012224.47	3395538.64
70	1012482.66	3395675.92
:ЗУ68(6)		
71	1012514.14	3395696.39
72	1012514.98	3395694.81
73	1012487.32	3395669.37
74	1011956.50	3395387.06
75	1011086.34	3394672.32
76	1011084.97	3394673.45
77	1011955.53	3395388.50
78	1012486.30	3395670.79
:ЗУ68(7)		
79	1011078.46	3394676.20
80	1011079.85	3394675.06
81	1010572.60	3394258.42
82	1010351.10	3393817.45
83	1010349.77	3393818.69
84	1010571.19	3394259.54
85	1010571.31	3394259.64
86	1010572.52	3394258.27

ЧЕРТЁЖ МЕЖЕВАНИЯ ТЕРРИТОРИИ

КАТАЛОГ КООРДИНАТ ПОВОРОТНЫХ ТОЧЕК ИСПРАШИВАЕМОГО ЗЕМЕЛЬНОГО УЧАСТКА

№	X	Y
87	1010572.60	3394258.42
88	1010574.03	3394259.60
89	1010572.86	3394260.92
:ЗУ68(8)		
91	1011083.39	3394672.15
92	1011084.76	3394671.02
93	1010577.59	3394254.43
94	1010356.00	3393813.28
95	1010355.86	3393813.01
96	1010354.54	3393814.24
97	1010576.19	3394255.55
:ЗУ68(9)		
98	1012507.74	3395688.15
99	1012520.52	3395664.15
100	1012516.99	3395662.27
101	1012504.70	3395685.36
:ЗУ68(10)		
102	1012501.67	3395682.56
103	1012513.45	3395660.38
104	1012510.92	3395659.04
105	1012509.91	3395658.50
106	1012498.62	3395679.76
:ЗУ68(11)		
107	1011134.57	3394644.85
108	1011137.15	3394641.80
109	1011130.27	3394636.13
110	1011127.12	3394638.72
:ЗУ68(12)		
111	1011139.73	3394638.74
112	1011142.31	3394635.69
113	1011136.55	3394630.95
114	1011133.41	3394633.54
:ЗУ68(13)		
115	1011116.71	3394678.39
116	1011144.11	3394700.92
117	1011143.47	3394701.71
118	1011170.50	3394723.92
119	1011202.95	3394750.62
120	1011203.58	3394749.84
121	1011229.84	3394771.46
122	1011229.21	3394772.21
123	1011337.35	3394861.16
124	1011337.98	3394860.38
125	1011451.52	3394953.76
126	1011452.80	3394952.23
127	1011660.50	3395123.07
128	1011695.98	3395152.48
129	1011694.83	3395153.88
130	1011750.43	3395199.62
131	1011751.06	3395198.86
132	1011804.38	3395242.70
133	1011803.09	3395244.24
134	1011833.22	3395269.00
135	1011834.49	3395267.46
136	1011849.38	3395279.67
137	1011903.11	3395324.20
138	1011905.97	3395325.82
139	1011917.24	3395334.58
140	1011934.32	3395347.28
141	1011947.53	3395356.73
142	1011948.09	3395355.92
143	1011960.59	3395364.57
144	1011978.69	3395376.61
145	1011985.15	3395380.73
146	1012010.10	3395396.20
147	1012035.47	3395410.96
148	1012176.82	3395486.59
149	1012176.35	3395487.47

№	X	Y
150	1012221.35	3395511.47
151	1012220.42	3395513.22
152	1012263.66	3395536.28
153	1012265.07	3395533.63
154	1012315.37	3395560.45
155	1012314.90	3395561.34
156	1012401.83	3395607.68
157	1012489.09	3395657.28
158	1012495.67	3395660.80
159	1012491.82	3395668.05
160	1012489.65	3395666.07
161	1011958.74	3395383.71
162	1011108.39	3394685.24
:ЗУ68(14)		
163	1010365.98	3393821.99
164	1010378.39	3393823.62
165	1010381.12	3393829.02
166	1010380.22	3393829.46
167	1010395.11	3393858.90
168	1010394.23	3393859.37
169	1010424.46	3393919.16
170	1010423.57	3393919.62
171	1010445.22	3393962.45
172	1010447.92	3393961.09
173	1010495.75	3394055.69
174	1010493.98	3394056.60
175	1010517.88	3394103.90
176	1010519.67	3394103.01
177	1010530.95	3394125.31
178	1010530.05	3394125.76
179	1010564.72	3394193.93
180	1010565.60	3394193.45
181	1010572.37	3394205.19
182	1010580.81	3394218.38
183	1010579.98	3394218.93
184	1010587.22	3394229.19
185	1010594.89	3394239.16
186	1010595.67	3394238.54
187	1010602.70	3394246.86
188	1010603.88	3394249.28
189	1010606.89	3394251.77
190	1010610.87	3394256.16
191	1010610.14	3394256.84
192	1010624.89	3394271.68
193	1010625.58	3394270.95
194	1010633.29	3394277.98
195	1010641.77	3394285.17
196	1010640.51	3394286.71
197	1010675.25	3394315.30
198	1010675.89	3394314.54
199	1010707.56	3394340.59
200	1010708.20	3394339.82
201	1010726.73	3394355.06
202	1010726.10	3394355.83
203	1010746.95	3394372.97
204	1010744.42	3394376.07
205	1010785.35	3394409.73
206	1010784.72	3394410.52
207	1010844.19	3394459.43
208	1010844.83	3394458.67
209	1010874.18	3394482.79
210	1010876.71	3394479.71
211	1010933.88	3394526.72
212	1010934.51	3394525.94
213	1010960.77	3394547.54
214	1010960.13	3394548.32
215	1010994.12	3394576.28
216	1010992.21	3394578.60

№	X	Y
217	1011017.71	3394599.56
218	1011015.17	3394602.64
219	1011030.61	3394615.35
220	1011031.89	3394613.80
221	1011068.19	3394643.67
222	1011070.72	3394640.58
223	1011077.35	3394646.03
224	1011069.01	3394652.90
225	1010580.78	3394251.88
226	1010577.63	3394245.60
227	1010580.65	3394244.94
228	1010530.98	3394146.05
229	1010528.42	3394145.41
:ЗУ69(1)		
1	1010407.56	3393785.39
2	1010337.80	3393647.71
3	1010331.20	3393641.08
4	1010321.76	3393638.46
5	1010316.29	3393638.47
6	1010316.29	3393634.47
7	1010327.57	3393634.43
8	1010338.78	3393640.78
9	1010411.14	3393783.60
:ЗУ69(2)		
10	1010400.41	3393788.97
11	1010396.86	3393781.91
12	1010333.32	3393656.55
13	1010326.69	3393649.33
14	1010317.69	3393646.47
15	1010316.29	3393646.48
16	1010316.29	3393642.48
17	1010323.61	3393642.46
18	1010334.30	3393649.64
19	1010400.43	3393780.11
20	1010403.98	3393787.17
:ЗУ69(3)		
21	1010288.29	3393634.57
22	1010288.29	3393638.57
23	1010204.12	3393638.87
24	1010202.87	3393634.88
:ЗУ69(4)		
25	1010288.29	3393642.58
26	1010288.29	3393646.57
27	1010206.62	3393646.86
28	1010205.36	3393642.87
:ЗУ69(5)		
29	1010180.04	3393634.95
30	1010180.04	3393637.13
31	1010159.48	3393637.10
32	1010159.49	3393637.10
33	1010159.49	3393635.95
34	1010164.09	3393635.95
35	1010165.04	3393635.00
:ЗУ69(6)		
36	1010203.25	3393642.87
37	1010204.51	3393646.86
38	1010196.90	3393646.90
39	1010195.65	3393642.90
:ЗУ69(7)		
40	1010200.75	3393634.88
41	1010202.00	3393638.89
42	1010194.41	3393638.89
43	1010193.17	3393634.91
:ЗУ69(8)		
44	1010191.07	3393634.91
45	1010191.55	3393636.45
46	1010192.31	3393638.92
47	1010188.99	3393638.93

№	X	Y
48	1010189.00	3393637.15
49	1010184.04	3393637.14
50	1010184.04	3393634.94
:ЗУ69(9)		
51	1010193.57	3393642.95
52	1010194.80	3393646.90
53	1010189.44	3393646.92
54	1010189.38	3393642.94
55	1010193.56	3393642.91
:ЗУ70(1)		
1	1010227.62	3393739.19
2	1010228.50	3393737.70
3	1010283.96	3393770.47
4	1010355.86	3393813.01
5	1010354.54	3393814.24
:ЗУ70(2)		
6	1010225.35	3393743.09
7	1010351.10	3393817.45
8	1010349.77	3393818.69
9	1010349.44	3393818.51
10	1010280.05	3393777.46
11	1010224.47	3393744.59
:ЗУ73(1)		
1	1012722.38	3395858.90
2	1012723.80	3395859.87
3	1012635.91	3395985.38
4	1012280.77	3396302.10
5	1010977.42	3397068.86
6	1010976.77	3397067.77
7	1010980.50	3397065.57
8	1012279.84	3396300.75
9	1012634.58	3395984.29
:ЗУ73(2)		
10	1012778.88	3395781.24
11	1012732.98	3395846.77
12	1012731.55	3395845.78
13	1012775.95	3395782.39
14	1012777.45	3395780.24
:ЗУ73(3)		
15	1010979.70	3397072.74
16	1012283.43	3396305.76
17	1012639.29	3395988.37
18	1012782.57	3395783.82
19	1012783.99	3395784.82
20	1012781.95	3395787.71
21	1012640.60	3395989.64
22	1012284.57	3396307.24
23	1010984.88	3397072.29
24	1010980.83	3397074.65
:ЗУ74(1)		
1	1010987.40	3397061.51
2	1010495.61	3396225.70
3	1010451.70	3396203.60
4	1010251.98	3396203.57
5	1010248.64	3396203.57
6	1010248.65	3396199.59
7	1010251.64	3396199.58
8	1010452.65	3396199.60
9	1010498.46	3396222.64
10	1010990.84	3397059.48
:ЗУ74(2)		
11	1010994.29	3397057.44
12	1010501.24	3396219.45
13	1010453.69	3396195.53
14	1010250.95	3396195.51
15	1010248.65	3396195.52
16	1010248.65	3396191.52
17	1010251.64	3396191.51

ЧЕРТЁЖ МЕЖЕВАНИЯ ТЕРРИТОРИИ

КАТАЛОГ КООРДИНАТ ПОВОРОТНЫХ ТОЧЕК ИСПРАШИВАЕМОГО ЗЕМЕЛЬНОГО УЧАСТКА

№	X	Y
18	1010454.65	3396191.52
19	1010504.09	3396216.42
20	1010772.60	3396672.77
21	1010997.74	3397055.43
:ЗУ74(3)		
22	1010942.87	3397097.00
23	1010469.70	3396297.54
24	1010388.17	3396259.24
25	1010394.48	3396259.21
26	1010470.99	3396296.05
27	1010943.39	3397094.10
28	1010962.47	3397082.90
29	1010963.59	3397084.79
:ЗУ74(4)		
30	1010944.99	3397087.93
31	1010474.17	3396292.57
32	1010395.50	3396254.73
33	1010374.68	3396254.80
34	1010374.97	3396246.85
35	1010380.55	3396246.85
36	1010475.33	3396291.34
37	1010945.68	3397086.05
38	1010959.52	3397077.91
39	1010960.16	3397079.00
:ЗУ75(1)		
1	1010243.65	3396191.52
2	1010248.65	3396191.52
3	1010248.65	3396195.52
4	1010243.66	3396195.51
5	1010243.65	3396191.82
:ЗУ75(2)		
6	1010248.64	3396203.57
7	1010243.64	3396203.57
8	1010243.64	3396202.85
9	1010243.65	3396199.58
10	1010248.65	3396199.59
:ЗУ76(1)		
1	1011710.15	3398042.33
2	1011707.48	3398045.31
3	1011481.86	3397832.70
4	1011416.31	3397763.59
5	1011356.44	3397672.96
6	1011007.78	3397080.38
7	1011006.45	3397078.13
8	1010998.35	3397064.36
9	1011001.79	3397062.32
10	1011009.90	3397076.10
11	1011011.67	3397079.13
12	1011359.83	3397670.83
13	1011419.48	3397761.09
14	1011484.70	3397829.87
:ЗУ76(2)		
15	1011766.90	3398095.79
16	1011778.54	3398106.76
17	1011775.79	3398109.67
18	1011764.31	3398098.84
:ЗУ76(3)		
19	1011761.78	3398101.81
20	1011773.12	3398112.49
21	1011770.36	3398115.40
22	1011759.19	3398104.87
:ЗУ76(4)		
23	1011786.17	3398119.44
24	1011777.25	3398111.04
25	1011780.00	3398108.14
26	1011788.92	3398116.55

№	X	Y
:ЗУ76(5)		
27	1011780.74	3398125.18
28	1011771.82	3398116.78
29	1011774.58	3398113.87
30	1011783.50	3398122.26
:ЗУ76(6)		
31	1011790.16	3398188.41
32	1011789.98	3398181.69
33	1011786.84	3398173.71
34	1011781.25	3398167.68
35	1011779.60	3398166.12
36	1011790.59	3398154.49
37	1011799.50	3398162.94
38	1011804.43	3398167.24
39	1011808.42	3398169.12
:ЗУ76(7)		
40	1011704.87	3398048.23
41	1011702.20	3398051.20
42	1011476.21	3397838.36
43	1011410.04	3397768.59
44	1011349.63	3397677.18
45	1011001.17	3397084.91
46	1010999.56	3397082.19
47	1010991.45	3397068.40
48	1010994.90	3397066.37
49	1011002.99	3397080.12
50	1011004.43	3397082.58
51	1011353.04	3397675.06
52	1011413.20	3397766.08
53	1011479.03	3397835.53
:ЗУ76(8)		
54	1011786.21	3398200.14
55	1011787.72	3398198.13
56	1011790.21	3398190.38
57	1011790.17	3398188.91
58	1011802.98	3398175.37
59	1011804.04	3398174.52
60	1011808.44	3398172.25
61	1011811.25	3398170.98
62	1011815.21	3398174.69
63	1011808.51	3398177.71
64	1011807.69	3398178.11
65	1011806.27	3398179.13
66	1011805.65	3398179.74
67	1011798.56	3398187.00
:ЗУ77(1)		
1	1011850.44	3398153.35
2	1011854.37	3398157.07
3	1011815.21	3398174.69
4	1011811.25	3398170.98
:ЗУ78(1)		
1	1011886.58	3398162.64
2	1011890.26	3398166.13
3	1011890.03	3398166.22
4	1011888.54	3398166.91
5	1011888.30	3398167.02
6	1011884.59	3398163.52
:ЗУ78(2)		
7	1011871.39	3398148.31
8	1011871.18	3398148.40
9	1011871.59	3398149.31
10	1011870.20	3398149.94
11	1011866.28	3398146.24
12	1011866.51	3398146.15
13	1011868.23	3398145.34

№	X	Y
:ЗУ79(1)		
1	1012531.99	3397813.98
2	1012530.36	3397810.33
3	1012557.52	3397798.18
4	1012559.16	3397801.82
:ЗУ79(2)		
5	1012561.91	3397807.94
6	1012563.55	3397811.60
7	1012536.37	3397823.77
8	1012534.74	3397820.11
:ЗУ79(3)		
9	1012526.71	3397811.98
10	1012528.34	3397815.61
11	1012523.20	3397817.91
12	1012521.55	3397814.29
:ЗУ79(4)		
13	1012526.91	3397835.68
14	1012528.56	3397839.31
15	1012089.05	3398036.19
16	1012020.91	3398055.79
17	1011900.75	3398072.62
18	1011871.59	3398087.68
19	1011828.85	3398132.97
20	1011825.93	3398130.22
21	1011874.95	3398078.30
22	1011891.16	3398069.93
23	1011985.29	3398056.75
24	1012053.91	3398042.13
25	1012119.81	3398018.02
:ЗУ79(5)		
26	1012566.41	3397817.99
27	1012568.04	3397821.64
28	1012540.86	3397833.80
29	1012539.23	3397830.16
:ЗУ79(6)		
30	1012531.08	3397821.75
31	1012532.72	3397825.41
32	1012527.65	3397827.67
33	1012525.99	3397824.03
:ЗУ79(7)		
34	1012522.34	3397825.67
35	1012524.00	3397829.31
36	1012085.26	3398025.84
37	1012018.62	3398045.01
38	1011899.23	3398061.72
39	1011879.86	3398067.88
40	1011863.61	3398080.10
41	1011820.84	3398125.41
42	1011817.93	3398122.67
43	1011868.24	3398069.37
44	1011887.80	3398059.29
45	1011983.77	3398045.83
46	1012050.88	3398031.56
47	1012115.31	3398007.99
:ЗУ79(8)		
48	1012535.58	3397831.80
49	1012537.21	3397835.44
50	1012532.21	3397837.68
51	1012530.56	3397834.05
:ЗУ79(9)		
52	1012517.90	3397815.92
53	1012519.55	3397819.55
54	1012082.32	3398015.25
55	1012015.73	3398034.40
56	1011897.58	3398050.93
57	1011874.73	3398058.15
58	1011855.58	3398072.56
59	1011812.73	3398117.77

№	X	Y
60	1011810.67	3398115.81
61	1011809.82	3398115.01
62	1011861.52	3398060.52
63	1011884.32	3398048.75
64	1011980.86	3398035.24
65	1012047.93	3398020.98
66	1012112.31	3397997.44
:ЗУ79(10)		
67	1011878.51	3398094.18
68	1011889.26	3398086.10
69	1011902.05	3398082.04
:ЗУ82(1)		
1	1013079.99	3397442.48
2	1013080.50	3397443.15
3	1012994.19	3397508.43
4	1012991.78	3397505.26
5	1013078.08	3397439.97
:ЗУ82(2)		
6	1013087.94	3397453.01
7	1013089.49	3397455.05
8	1013003.18	3397520.30
9	1013000.76	3397517.10
10	1013087.07	3397451.85
:ЗУ82(3)		
11	1012960.37	3397515.97
12	1012962.84	3397519.12
13	1012673.46	3397737.70
14	1012671.04	3397734.50
:ЗУ82(4)		
15	1012966.79	3397524.15
16	1012969.25	3397527.29
17	1012682.18	3397744.45
18	1012679.86	3397746.17
19	1012677.42	3397742.95
20	1012679.77	3397741.26
:ЗУ82(5)		
21	1012975.97	3397535.85
22	1012978.44	3397539.01
23	1012703.18	3397747.09
24	1012691.02	3397756.28
25	1012688.70	3397757.87
26	1012685.98	3397754.27
27	1012700.78	3397743.90
:ЗУ82(6)		
28	1012661.44	3397741.76
29	1012663.85	3397744.95
30	1012631.25	3397769.57
31	1012597.91	3397784.48
32	1012596.27	3397780.82
33	1012629.20	3397766.10
:ЗУ82(7)		
34	1012676.13	3397761.18
35	1012678.76	3397764.67
36	1012674.03	3397767.91
37	1012656.41	3397778.76
38	1012640.56	3397787.85
39	1012621.97	3397797.49
40	1012606.79	3397804.28
41	1012605.15	3397800.62
42	1012630.96	3397787.89
43	1012654.55	3397774.94
44	1012675.15	3397761.86

ЧЕРТЁЖ МЕЖЕВАНИЯ ТЕРРИТОРИИ

КАТАЛОГ КООРДИНАТ ПОВОРОТНЫХ ТОЧЕК ИСПРАШИВАЕМОГО ЗЕМЕЛЬНОГО УЧАСТКА

№	X	Y
:ЗУ82(8)		
45	1012667.65	3397749.97
46	1012670.17	3397753.31
47	1012652.46	3397765.38
48	1012643.12	3397771.32
49	1012630.95	3397778.53
50	1012621.80	3397783.71
51	1012612.33	3397788.78
52	1012602.20	3397793.88
53	1012601.37	3397792.19
54	1012600.50	3397790.25
55	1012620.10	3397779.79
56	1012641.25	3397767.64
57	1012661.92	3397754.07
:ЗУ82(9)		
58	1012987.93	3397500.18
59	1012985.51	3397496.99
60	1013071.87	3397431.77
61	1013074.29	3397434.95
:ЗУ82(10)		
62	1012684.24	3397771.90
63	1012684.92	3397772.81
64	1012678.52	3397777.65
65	1012656.91	3397790.44
66	1012645.60	3397795.53
67	1012677.64	3397776.51
:ЗУ85(1)		
1	1013106.06	3397410.95
2	1013103.63	3397407.77
3	1013236.97	3397307.08
4	1013239.38	3397310.27
:ЗУ85(2)		
5	1013243.07	3397315.15
6	1013244.80	3397317.43
7	1013245.48	3397318.34
8	1013112.24	3397419.14
9	1013109.82	3397415.94
:ЗУ85(3)		
10	1013121.24	3397431.05
11	1013118.83	3397427.85
12	1013252.09	3397327.10
13	1013254.51	3397330.28
:ЗУ85(4)		
14	1013272.75	3397285.07
15	1013270.33	3397281.88
16	1013338.33	3397230.52
17	1013415.30	3397241.32
18	1013438.49	3397223.78
19	1013438.46	3397228.82
20	1013416.39	3397245.51
21	1013339.40	3397234.67
:ЗУ85(5)		
22	1013278.83	3397293.12
23	1013276.42	3397289.94
24	1013340.63	3397241.36
25	1013417.60	3397251.98
26	1013438.42	3397236.22
27	1013438.39	3397241.27
28	1013418.70	3397256.17
29	1013341.73	3397245.56
:ЗУ85(6)		
30	1013287.86	3397305.08
31	1013285.45	3397301.88
32	1013349.22	3397253.67
33	1013420.63	3397263.59
34	1013438.34	3397250.19
35	1013438.31	3397255.21
36	1013421.72	3397267.78
37	1013350.31	3397257.85
:ЗУ88(1)		
1	1013930.77	3396863.89
2	1013933.19	3396867.08
3	1013925.22	3396873.11
4	1013922.81	3396869.91
:ЗУ88(2)		
5	1013913.69	3396864.52
6	1013916.10	3396867.70
7	1013468.09	3397206.42
8	1013465.67	3397203.23
:ЗУ88(3)		
9	1013943.92	3396867.75
10	1013944.52	3396868.55
11	1013946.32	3396870.93
12	1013943.16	3396873.32
13	1013931.85	3396881.88
14	1013929.44	3396878.68
15	1013940.75	3396870.13
:ЗУ88(4)		
16	1013924.86	3396856.07
17	1013927.27	3396859.26
18	1013919.31	3396865.29
19	1013916.90	3396862.10
:ЗУ88(5)		
20	1013931.37	3396851.16
21	1013933.78	3396854.34
22	1013930.48	3396856.84
23	1013928.07	3396853.66
:ЗУ88(6)		
24	1013454.32	3397238.11
25	1013455.84	3397240.07
26	1013456.50	3397241.45
27	1013438.31	3397255.21
28	1013438.34	3397250.19
:ЗУ88(7)		
29	1013447.50	3397229.35
30	1013449.97	3397232.52
31	1013438.39	3397241.27
32	1013438.42	3397236.22
:ЗУ88(8)		
33	1013919.60	3396872.33
34	1013922.02	3396875.53
35	1013474.05	3397214.31
36	1013471.63	3397211.11
:ЗУ88(9)		
37	1013926.24	3396881.11
38	1013928.65	3396884.30
39	1013480.73	3397223.13
40	1013478.32	3397219.95
:ЗУ88(10)		
41	1013441.42	3397221.56
42	1013443.89	3397224.72
43	1013438.46	3397228.82
44	1013438.49	3397223.78
:ЗУ88(11)		
45	1013936.39	3396864.66
46	1013933.97	3396861.46
47	1013934.11	3396861.36
48	1013937.27	3396858.97
49	1013939.69	3396862.16
50	1013936.45	3396864.61
:ЗУ90(1)		
1	1014073.41	3395638.93
2	1014076.92	3395639.05
3	1014077.39	3395639.11
4	1014076.95	3395670.78
5	1014072.96	3395670.72
:ЗУ90(2)		
6	1014061.80	3394899.23
7	1014065.80	3394899.24
8	1014062.78	3395114.98
9	1014058.78	3395114.98
:ЗУ90(3)		
10	1014091.13	3394362.35
11	1014095.02	3394362.41
12	1014095.13	3394362.45
13	1014094.75	3394389.85
14	1014088.14	3394869.20
15	1014087.74	3394869.29
16	1014084.14	3394869.28
17	1014090.75	3394389.79
:ЗУ90(4)		
18	1014083.73	3394899.26
19	1014087.00	3394899.27
20	1014087.72	3394899.35
21	1014084.74	3395114.98
22	1014080.75	3395114.98
:ЗУ90(5)		
23	1014097.69	3394177.19
24	1014095.62	3394177.15
25	1014093.69	3394177.12
26	1014094.20	3394139.80
27	1014097.23	3393918.69
28	1014097.28	3393915.34
29	1014101.30	3393913.71
30	1014101.26	3393917.09
31	1014098.17	3394139.66
:ЗУ90(6)		
32	1014086.87	3394177.02
33	1014082.87	3394176.96
34	1014086.42	3393923.02
35	1014086.46	3393919.68
36	1014090.49	3393918.07
37	1014090.44	3393921.40
:ЗУ90(7)		
38	1014075.05	3394238.91
39	1014071.06	3394238.94
40	1014075.42	3393927.41
41	1014075.47	3393924.10
42	1014079.48	3393922.48
43	1014079.44	3393925.80
:ЗУ90(8)		
44	1014058.73	3395118.99
45	1014062.73	3395118.99
46	1014059.35	3395360.12
47	1014055.35	3395360.11
:ЗУ90(9)		
48	1014086.00	3394238.85
49	1014082.00	3394238.87
50	1014082.39	3394210.97
51	1014086.39	3394211.03
:ЗУ90(10)		
52	1014096.83	3394238.78
53	1014092.83	3394238.81
54	1014093.21	3394211.11
55	1014097.22	3394211.18
:ЗУ90(11)		
56	1014069.70	3395118.99
57	1014073.70	3395118.99
58	1014073.21	3395154.14
59	1014070.59	3395360.14
60	1014066.58	3395360.13
61	1014069.21	3395154.07
:ЗУ90(12)		
62	1014080.70	3395118.99
63	1014084.69	3395118.99
64	1014084.20	3395154.42
65	1014081.31	3395360.16
66	1014077.32	3395360.15
67	1014080.21	3395154.22
:ЗУ90(13)		
68	1014054.92	3395390.27
69	1014058.93	3395390.28
70	1014055.54	3395631.92
71	1014051.54	3395631.86
:ЗУ90(14)		
72	1014066.20	3395390.30
73	1014070.21	3395390.32
74	1014067.13	3395632.10
75	1014063.11	3395632.05
:ЗУ90(15)		
76	1014063.06	3395636.04
77	1014067.08	3395636.10
78	1014066.64	3395670.64
79	1014062.62	3395670.58
:ЗУ90(16)		
80	1014051.48	3395635.86
81	1014055.48	3395635.91
82	1014055.00	3395670.47
83	1014053.46	3395670.45
84	1014051.00	3395670.41
:ЗУ90(17)		
85	1014096.80	3394240.77
86	1014096.72	3394246.89
87	1014092.73	3394246.64
88	1014092.80	3394240.80
:ЗУ90(18)		
89	1014085.97	3394240.84
90	1014085.90	3394246.19
91	1014081.90	3394245.93
92	1014081.97	3394240.86
:ЗУ90(19)		
93	1014075.03	3394240.90
94	1014074.96	3394245.48
95	1014070.97	3394245.23
96	1014071.03	3394240.93
:ЗУ90(20)		
97	1014076.90	3395390.33
98	1014080.04	3395390.34
99	1014080.89	3395390.49
100	1014077.59	3395625.39
101	1014075.92	3395625.68
102	1014073.59	3395625.62
:ЗУ90(21)		
103	1014096.69	3394249.04
104	1014095.33	3394347.66
105	1014095.02	3394347.67
106	1014091.33	3394347.77
107	1014092.69	3394249.05
:ЗУ90(22)		
108	1014077.19	3394869.27
109	1014073.19	3394869.26
110	1014081.86	3394249.11
111	1014085.86	3394249.09
:ЗУ90(23)		
112	1014066.22	3394869.24
113	1014062.22	3394869.23
114	1014070.91	3394249.17
115	1014074.91	3394249.14

ЧЕРТЕЖ МЕЖЕВАНИЯ ТЕРРИТОРИИ

КАТАЛОГ КООРДИНАТ ПОВОРОТНЫХ ТОЧЕК ИСПРАШИВАЕМОГО ЗЕМЕЛЬНОГО УЧАСТКА

№	X	Y
:ЗУ90(24)		
116	1014072.77	3394899.24
117	1014076.77	3394899.25
118	1014073.76	3395114.98
119	1014069.76	3395114.98
:ЗУ91(1)		
1	1014078.97	3394183.61
2	1014081.05	3394183.61
3	1014081.01	3394201.49
4	1014088.99	3394201.69
5	1014100.99	3394201.83
6	1014108.59	3394201.84
7	1014108.56	3394204.16
8	1014109.56	3394204.17
9	1014109.30	3394222.62
10	1014103.26	3394222.53
11	1014103.40	3394211.26
12	1014097.22	3394211.18
13	1014093.21	3394211.11
14	1014086.39	3394211.03
15	1014082.39	3394210.97
16	1014078.58	3394210.92
:ЗУ92(1)		
1	1014075.59	3393915.43
2	1014076.13	3393878.39
3	1014063.89	3393848.70
4	1014101.34	3393833.46
5	1014102.93	3393837.13
6	1014069.11	3393850.88
7	1014080.12	3393877.65
8	1014079.61	3393913.81
:ЗУ92(2)		
9	1014104.66	3393841.10
10	1014106.24	3393844.75
11	1014082.54	3393854.33
12	1014091.08	3393875.16
13	1014090.60	3393909.39
14	1014086.59	3393911.01
15	1014087.07	3393875.93
16	1014077.31	3393852.13
17	1014104.64	3393841.06
:ЗУ92(3)		
18	1014106.91	3393848.83
19	1014108.25	3393851.91
20	1014108.50	3393852.50
21	1014095.72	3393857.70
22	1014101.87	3393872.54
23	1014101.42	3393905.05
24	1014097.40	3393906.66
25	1014097.86	3393873.31
26	1014090.47	3393855.50
:ЗУ93(1)		
1	1014157.78	3393894.66
2	1014153.16	3394229.39
3	1014151.43	3394230.36
4	1014156.07	3393895.12
5	1014157.56	3393894.56
:ЗУ93(2)		
6	1014138.36	3395635.15
7	1014140.13	3395635.15
8	1014138.31	3395770.15
9	1014108.06	3395769.84
10	1014108.15	3395761.85
11	1014130.40	3395762.06
12	1014132.11	3395635.15
13	1014133.86	3395635.15
14	1014132.12	3395763.83
15	1014112.93	3395763.62
16	1014112.86	3395768.15
17	1014136.56	3395768.38
:ЗУ93(3)		
18	1014170.09	3395635.13
19	1014171.83	3395635.13
20	1014169.52	3395802.66
21	1014107.60	3395801.99
22	1014107.74	3395793.99
23	1014161.63	3395794.56
24	1014163.83	3395635.14
25	1014165.59	3395635.14
26	1014163.35	3395796.41
27	1014163.24	3395796.43
28	1014112.48	3395795.85
29	1014112.42	3395800.36
30	1014167.78	3395800.95
:ЗУ93(4)		
31	1014177.26	3395118.99
32	1014178.95	3395118.99
33	1014171.89	3395631.14
34	1014170.14	3395631.14
:ЗУ93(5)		
35	1014145.39	3395118.99
36	1014147.14	3395118.99
37	1014144.97	3395276.15
38	1014140.18	3395631.15
39	1014138.41	3395631.15
40	1014143.21	3395276.12
:ЗУ93(6)		
41	1014139.13	3395118.99
42	1014140.88	3395118.99
43	1014138.71	3395276.04
44	1014133.91	3395631.15
45	1014132.17	3395631.15
46	1014136.96	3395276.03
:ЗУ93(7)		
47	1014140.93	3395114.98
48	1014139.19	3395114.98
49	1014149.69	3394356.11
50	1014151.41	3394356.11
:ЗУ93(8)		
51	1014187.87	3394356.10
52	1014189.48	3394356.10
53	1014179.01	3395114.98
54	1014177.32	3395114.98
:ЗУ93(9)		
55	1014181.49	3394356.10
56	1014183.37	3394356.10
57	1014172.82	3395114.98
58	1014171.01	3395114.98
:ЗУ93(10)		
59	1014155.91	3394356.10
60	1014157.69	3394356.10
61	1014147.20	3395114.98
62	1014145.44	3395114.98
:ЗУ93(11)		
63	1014189.27	3394254.92
64	1014190.88	3394255.03
65	1014189.53	3394352.09
66	1014187.92	3394352.09
:ЗУ93(12)		
67	1014182.89	3394254.50
68	1014184.78	3394254.62
69	1014183.42	3394352.09
70	1014181.54	3394352.09
:ЗУ93(13)		
71	1014157.34	3394252.84
72	1014159.12	3394252.95
73	1014157.74	3394352.11
74	1014155.96	3394352.11
:ЗУ93(14)		
75	1014151.13	3394252.44
76	1014152.84	3394252.55
77	1014151.47	3394352.11
78	1014149.75	3394352.11
:ЗУ93(15)		
79	1014152.86	3394250.54
80	1014151.16	3394250.43
81	1014151.27	3394242.30
82	1014152.99	3394241.32
:ЗУ93(16)		
83	1014159.33	3394237.75
84	1014159.15	3394250.94
85	1014157.36	3394250.83
86	1014157.53	3394238.77
:ЗУ93(17)		
87	1014153.13	3394231.71
88	1014153.03	3394239.01
89	1014151.30	3394239.99
90	1014151.40	3394232.69
:ЗУ93(18)		
91	1014157.66	3394229.16
92	1014159.46	3394228.15
93	1014159.36	3394235.44
94	1014157.56	3394236.46
:ЗУ93(19)		
95	1014185.22	3394223.17
96	1014184.81	3394252.62
97	1014182.92	3394252.49
98	1014183.31	3394224.25
:ЗУ93(20)		
99	1014190.91	3394253.02
100	1014189.30	3394252.91
101	1014189.75	3394220.62
102	1014191.37	3394219.71
:ЗУ93(21)		
103	1014185.35	3394213.55
104	1014185.25	3394220.87
105	1014183.34	3394221.95
106	1014183.44	3394214.63
:ЗУ93(22)		
107	1014189.89	3394210.99
108	1014191.50	3394210.09
109	1014191.40	3394217.41
110	1014189.78	3394218.32
:ЗУ93(23)		
111	1014194.07	3393910.90
112	1014195.62	3393911.59
113	1014191.53	3394207.77
114	1014189.92	3394208.67
:ЗУ93(24)		
115	1014189.58	3393908.89
116	1014185.38	3394211.23
117	1014183.47	3394212.30
118	1014187.67	3393908.04
:ЗУ93(25)		
119	1014162.24	3393896.66
120	1014164.03	3393897.46
121	1014159.49	3394225.82
122	1014157.69	3394226.84
:ЗУ93(26)		
123	1014170.95	3395118.99
124	1014172.77	3395118.99
125	1014165.65	3395631.14
126	1014163.89	3395631.15
:ЗУ93(27)		
127	1014166.18	3395106.95
128	1014152.31	3395106.95
129	1014162.55	3394364.11
130	1014176.50	3394364.10
:ЗУ93(28)		
131	1014152.04	3395127.02
132	1014165.90	3395127.02
133	1014159.83	3395563.69
134	1014160.84	3395563.71
135	1014160.05	3395623.14
136	1014144.28	3395623.14
137	1014145.09	3395563.49
138	1014146.09	3395563.50
139	1014149.98	3395276.19
:ЗУ93(29)		
140	1014163.94	3394263.29
141	1014177.89	3394264.19
142	1014176.78	3394344.10
143	1014162.83	3394344.11
:ЗУ93(30)		
144	1014112.39	3395806.11
145	1014170.92	3395806.72
146	1014164.81	3395815.20
147	1014112.26	3395814.64
:ЗУ93(31)		
148	1014168.96	3393899.65
149	1014182.87	3393905.89
150	1014178.73	3394203.50
151	1014164.66	3394211.44
:ЗУ93(32)		
152	1014178.25	3394238.58
153	1014178.20	3394242.17
154	1014172.52	3394241.80
:ЗУ93(33)		
155	1014112.62	3395790.11
156	1014112.83	3395773.89
157	1014142.23	3395774.20
158	1014144.01	3395643.15
159	1014159.79	3395643.14
160	1014157.84	3395790.65
:ЗУ94(1)		
1	1014508.59	3393689.93
2	1014594.97	3393654.83
3	1014847.67	3393551.91
4	1014846.18	3393548.21
5	1014593.00	3393651.31
6	1014507.20	3393686.17
:ЗУ94(2)		
7	1014505.82	3393682.40
8	1014591.49	3393647.59
9	1014844.67	3393544.51
10	1014843.17	3393540.79
11	1014589.99	3393643.90
12	1014504.45	3393678.66
:ЗУ94(3)		
13	1014503.05	3393674.84
14	1014588.49	3393640.19
15	1014841.67	3393537.07
16	1014840.18	3393533.38
17	1014586.98	3393636.49
18	1014501.67	3393671.08
:ЗУ94(4)		
19	1014158.31	3393814.63
20	1014491.91	3393679.35
21	1014490.54	3393675.60
22	1014156.80	3393810.92

ЧЕРТЕЖ МЕЖЕВАНИЯ ТЕРРИТОРИИ

КАТАЛОГ КООРДИНАТ ПОВОРОТНЫХ ТОЧЕК ИСПРАШИВАЕМОГО ЗЕМЕЛЬНОГО УЧАСТКА

№	X	Y
:ЗУ94(5)		
23	1014164.08	3393828.85
24	1014174.53	3393824.59
25	1014174.54	3393824.60
26	1014174.65	3393824.55
27	1014174.88	3393825.46
28	1014174.91	3393825.53
29	1014497.45	3393694.46
30	1014496.07	3393690.69
31	1014162.94	3393826.05
:ЗУ94(6)		
32	1014161.45	3393822.34
33	1014494.69	3393686.92
34	1014493.32	3393683.19
35	1014159.94	3393818.65
:ЗУ94(7)		
36	1014525.96	3393737.26
37	1014844.22	3393609.97
38	1014879.83	3393595.54
39	1014879.86	3393595.52
40	1014879.16	3393593.79
41	1014843.54	3393608.24
42	1014694.67	3393666.66
43	1014525.07	3393734.82
:ЗУ94(8)		
44	1014536.78	3393766.76
45	1014891.46	3393624.24
46	1014891.47	3393624.24
47	1014890.81	3393622.59
48	1014536.15	3393765.03
:ЗУ94(9)		
49	1014538.90	3393772.55
50	1014893.79	3393630.02
51	1014893.15	3393628.41
52	1014538.33	3393770.98
:ЗУ94(10)		
53	1014323.13	3393818.37
54	1014514.79	3393741.72
55	1014513.90	3393739.31
56	1014322.23	3393816.33
:ЗУ94(11)		
57	1014527.82	3393742.34
58	1014697.63	3393674.10
59	1014846.57	3393615.62
60	1014882.16	3393601.20
61	1014881.56	3393599.72
62	1014881.55	3393599.72
63	1014845.90	3393614.14
64	1014527.51	3393741.48
:ЗУ94(12)		
65	1014335.99	3393847.44
66	1014525.63	3393771.24
67	1014525.00	3393769.51
68	1014335.24	3393845.74
:ЗУ94(13)		
69	1014338.47	3393853.05
70	1014527.75	3393777.03
71	1014527.18	3393775.46
72	1014337.81	3393851.55
:ЗУ94(14)		
73	1014157.88	3393884.47
74	1014157.91	3393884.46
75	1014303.66	3393826.17
76	1014302.76	3393824.16
77	1014157.95	3393882.35

№	X	Y
:ЗУ94(15)		
78	1014189.58	3393908.89
79	1014189.62	3393906.25
80	1014316.58	3393855.23
81	1014315.82	3393853.52
82	1014187.71	3393904.98
83	1014187.67	3393908.04
:ЗУ94(16)		
84	1014164.03	3393897.46
85	1014164.16	3393888.48
86	1014306.02	3393831.47
87	1014305.49	3393830.28
88	1014162.37	3393887.52
89	1014162.24	3393896.66
:ЗУ94(17)		
90	1014325.46	3393823.65
91	1014516.66	3393746.83
92	1014516.34	3393745.95
93	1014324.95	3393822.49
:ЗУ94(18)		
94	1014195.62	3393911.59
95	1014195.63	3393910.42
96	1014319.07	3393860.84
97	1014318.41	3393859.35
98	1014194.09	3393909.31
99	1014194.07	3393910.90
:ЗУ94(19)		
100	1014499.31	3393693.70
101	1014506.73	3393690.69
102	1014505.35	3393686.92
103	1014497.93	3393689.94
:ЗУ94(20)		
104	1014493.77	3393678.60
105	1014501.19	3393675.59
106	1014499.81	3393671.83
107	1014492.39	3393674.84
:ЗУ94(21)		
108	1014496.55	3393686.17
109	1014503.97	3393683.15
110	1014502.59	3393679.42
111	1014495.18	3393682.43
:ЗУ94(22)		
112	1014516.65	3393740.98
113	1014524.10	3393738.01
114	1014523.20	3393735.57
115	1014515.76	3393738.55
:ЗУ94(23)		
116	1014527.49	3393770.50
117	1014534.91	3393767.51
118	1014534.28	3393765.79
119	1014526.85	3393768.77
:ЗУ94(24)		
120	1014529.61	3393776.28
121	1014537.03	3393773.30
122	1014536.46	3393771.73
123	1014529.04	3393774.72
:ЗУ94(25)		
124	1014117.77	3393831.09
125	1014119.96	3393830.20
126	1014118.45	3393826.49
127	1014116.18	3393827.42
:ЗУ94(26)		
128	1014518.53	3393746.08
129	1014525.95	3393743.09
130	1014525.64	3393742.23
131	1014518.21	3393745.20

№	X	Y
:ЗУ94(27)		
132	1014123.08	3393837.93
133	1014123.09	3393837.92
134	1014121.76	3393834.63
135	1014121.59	3393834.20
136	1014120.83	3393834.50
:ЗУ94(28)		
137	1014157.78	3393894.66
138	1014157.78	3393894.47
139	1014157.85	3393889.32
140	1014157.73	3393889.37
141	1014157.56	3393894.56
:ЗУ94(29)		
142	1014077.84	3393698.27
143	1014081.50	3393696.69
144	1014081.50	3393696.68
145	1014077.83	3393698.26
:ЗУ94(30)		
146	1014085.17	3393695.10
147	1014087.47	3393694.11
148	1014085.17	3393695.09
:ЗУ94(31)		
149	1014884.83	3393607.83
150	1014888.18	3393616.12
151	1014841.91	3393634.60
152	1014841.99	3393636.66
153	1014697.37	3393694.94
154	1014694.82	3393691.66
155	1014619.08	3393722.11
156	1014617.86	3393726.89
157	1014547.47	3393755.17
158	1014542.87	3393742.62
159	1014617.01	3393712.97
160	1014618.88	3393716.53
161	1014696.70	3393685.39
162	1014697.48	3393680.78
163	1014840.40	3393623.63
164	1014841.25	3393625.43
:ЗУ94(32)		
165	1014872.94	3393578.39
166	1014876.58	3393587.42
167	1014831.25	3393605.73
168	1014831.01	3393608.06
169	1014693.59	3393662.93
170	1014690.61	3393659.83
171	1014604.71	3393694.17
172	1014605.81	3393698.03
173	1014536.67	3393725.69
174	1014533.07	3393715.89
175	1014606.95	3393686.01
176	1014607.33	3393686.94
177	1014652.76	3393668.55
178	1014653.13	3393669.48
179	1014732.87	3393637.23
180	1014733.61	3393639.08
181	1014800.38	3393612.08
182	1014800.00	3393611.14
183	1014835.22	3393596.90
184	1014834.10	3393594.12
:ЗУ94(33)		
185	1014505.63	3393757.51
186	1014510.26	3393770.12
187	1014333.25	3393841.25
188	1014327.68	3393828.67

№	X	Y
:ЗУ94(34)		
189	1014308.23	3393836.45
190	1014313.83	3393849.05
191	1014182.93	3393901.65
192	1014182.87	3393905.89
193	1014168.96	3393899.65
194	1014169.06	3393892.11
:ЗУ94(35)		
195	1014496.23	3393731.89
196	1014499.42	3393740.59
197	1014320.40	3393812.19
198	1014316.96	3393804.41
199	1014343.11	3393793.83
200	1014343.48	3393794.76
201	1014457.52	3393748.63
202	1014457.14	3393747.70
:ЗУ94(36)		
203	1014297.48	3393812.29
204	1014300.91	3393819.99
205	1014151.23	3393879.86
206	1014151.20	3393882.02
207	1014139.53	3393886.66
208	1014140.11	3393883.51
209	1014141.25	3393880.52
210	1014142.92	3393877.74
211	1014146.17	3393874.07
212	1014151.20	3393871.47
213	1014155.84	3393869.60
214	1014155.46	3393868.68
215	1014288.96	3393814.66
216	1014289.34	3393815.58
:ЗУ95(1)		
1	1014075.59	3393915.43
2	1014079.61	3393913.81
3	1014086.59	3393911.01
4	1014090.60	3393909.39
5	1014097.40	3393906.66
6	1014101.42	3393905.05
7	1014113.78	3393900.08
8	1014113.71	3393905.17
9	1014112.71	3393905.16
10	1014112.65	3393909.15
11	1014101.30	3393913.71
12	1014097.28	3393915.34
13	1014090.49	3393918.07
14	1014086.46	3393919.68
15	1014079.48	3393922.48
16	1014075.47	3393924.10
17	1014053.22	3393933.04
18	1013996.53	3393791.70
19	1014018.81	3393723.81
20	1014020.94	3393722.89
21	1013998.43	3393791.70
22	1014054.24	3393930.77
23	1014107.65	3393909.41
24	1014107.70	3393905.07
25	1014108.71	3393905.10
26	1014108.72	3393904.14
27	1014056.73	3393924.93
28	1014003.21	3393791.51
29	1014026.46	3393720.49
30	1014028.61	3393719.56
31	1014005.05	3393791.44
32	1014057.67	3393922.63

ЧЕРТЁЖ МЕЖЕВАНИЯ ТЕРРИТОРИИ

КАТАЛОГ КООРДИНАТ ПОВОРОТНЫХ ТОЧЕК ИСПРАШИВАЕМОГО ЗЕМЕЛЬНОГО УЧАСТКА

№	X	Y
:ЗУ95(2)		
33	1014157.88	3393884.47
34	1014138.89	3393892.07
35	1014138.82	3393896.93
36	1014157.73	3393889.37
37	1014157.56	3393894.56
38	1014156.07	3393895.12
39	1014156.11	3393891.71
40	1014133.77	3393900.68
41	1014133.89	3393892.01
42	1014157.95	3393882.35
:ЗУ96(1)		
1	1014134.86	3393805.29
2	1014131.76	3393806.55
3	1014106.23	3393743.33
4	1014085.17	3393695.10
5	1014087.47	3393694.11
6	1014088.85	3393693.51
7	1014109.90	3393741.75
8	1014135.45	3393805.04
:ЗУ96(2)		
9	1014081.50	3393696.69
10	1014102.54	3393744.91
11	1014128.17	3393808.01
12	1014125.00	3393809.29
13	1014124.47	3393809.51
14	1014098.83	3393746.43
15	1014077.84	3393698.27
:ЗУ97(1)		
1	1014085.17	3393695.09
2	1014088.85	3393693.51
3	1013775.39	3392975.30
4	1013735.52	3392921.47
5	1013450.43	3392681.40
6	1013449.21	3392680.38
7	1013449.08	3392685.48
8	1013704.57	3392900.66
9	1013726.86	3392921.79
10	1013751.44	3392950.37
11	1013769.14	3392977.12
12	1013785.91	3393009.38
:ЗУ97(2)		
13	1014077.83	3393698.26
14	1014081.50	3393696.68
15	1013782.99	3393012.71
16	1013774.53	3392994.43
17	1013766.97	3392981.32
18	1013759.87	3392969.49
19	1013751.42	3392957.36
20	1013747.64	3392952.25
21	1013741.94	3392944.72
22	1013734.52	3392935.77
23	1013727.69	3392928.14
24	1013718.87	3392918.90
25	1013711.94	3392912.55
26	1013704.17	3392905.64
27	1013700.58	3392902.51
28	1013450.17	3392691.64
29	1013448.95	3392690.60
30	1013448.80	3392695.73
31	1013698.00	3392905.58
32	1013721.64	3392928.00
33	1013744.84	3392955.30
34	1013764.61	3392985.57
35	1013779.33	3393014.31

№	X	Y
:ЗУ97(3)		
36	1014026.46	3393720.49
37	1014028.61	3393719.56
38	1014029.09	3393718.11
39	1013763.65	3393104.37
40	1013607.76	3392894.97
41	1013447.15	3392759.47
42	1013447.09	3392761.72
43	1013447.10	3392761.72
44	1013606.48	3392896.17
45	1013762.12	3393105.26
46	1014027.21	3393718.19
:ЗУ97(4)		
47	1014018.81	3393723.81
48	1014020.94	3393722.89
49	1014022.40	3393718.43
50	1013758.19	3393107.53
51	1013603.19	3392899.28
52	1013446.95	3392767.48
53	1013446.89	3392769.72
54	1013601.90	3392900.48
55	1013756.68	3393108.40
56	1014020.54	3393718.50
:ЗУ97(5)		
57	1013447.64	3392740.48
58	1013447.65	3392740.49
59	1013459.55	3392750.50
60	1013457.62	3392752.80
61	1013493.57	3392783.08
62	1013494.86	3392781.54
63	1013515.51	3392798.94
64	1013514.87	3392799.72
65	1013534.75	3392816.47
66	1013535.41	3392815.69
67	1013567.53	3392842.76
68	1013568.17	3392841.99
69	1013627.50	3392892.16
70	1013634.78	3392898.70
71	1013649.01	3392912.13
72	1013660.74	3392923.93
73	1013674.11	3392938.21
74	1013685.74	3392951.43
75	1013698.19	3392966.54
76	1013708.94	3392980.48
77	1013721.52	3392997.94
78	1013727.03	3393006.03
79	1013726.20	3393006.60
80	1013739.34	3393027.18
81	1013738.48	3393027.70
82	1013756.75	3393059.92
83	1013757.64	3393059.46
84	1013764.28	3393072.52
85	1013766.49	3393077.03
86	1013774.71	3393094.75
87	1013775.62	3393094.34
88	1013784.29	3393114.29
89	1013782.46	3393115.09
90	1013802.34	3393160.98
91	1013804.17	3393160.17
92	1013902.38	3393386.85
93	1013901.46	3393387.24
94	1013913.80	3393415.70
95	1013912.88	3393416.08
96	1013930.78	3393457.36
97	1013931.69	3393456.97
98	1013944.41	3393486.36
99	1013943.49	3393486.75
100	1013961.39	3393528.04

№	X	Y
101	1013963.22	3393527.24
102	1014043.71	3393713.03
103	1014032.29	3393717.97
104	1014032.27	3393717.98
105	1014032.28	3393717.96
106	1013823.64	3393235.26
107	1013827.30	3393233.67
108	1013769.75	3393100.84
109	1013684.59	3392986.43
110	1013681.33	3392988.76
111	1013609.96	3392892.89
112	1013447.26	3392755.63
113	1013447.25	3392755.62
:ЗУ97(6)		
114	1013779.91	3392961.89
115	1013797.25	3393001.64
116	1013785.13	3392977.04
117	1013770.76	3392953.54
118	1013754.43	3392931.34
119	1013735.83	3392910.97
120	1013715.58	3392892.28
121	1013738.67	3392911.70
:ЗУ98(1)		
1	1013246.71	3392525.56
2	1013250.39	3392523.43
3	1013137.63	3392428.67
4	1013133.52	3392430.42
:ЗУ98(2)		
5	1013448.80	3392695.73
6	1013448.95	3392690.60
7	1013338.08	3392597.26
8	1013337.28	3392601.81
:ЗУ98(3)		
9	1013253.44	3392520.76
10	1013255.77	3392518.26
11	1013256.16	3392517.82
12	1013145.90	3392425.15
13	1013141.76	3392426.92
:ЗУ98(4)		
14	1013449.08	3392685.48
15	1013449.21	3392680.38
16	1013403.16	3392641.65
17	1013339.70	3392588.16
18	1013338.90	3392592.72
:ЗУ98(5)		
19	1013134.89	3392421.14
20	1013139.02	3392419.38
21	1013042.50	3392338.26
22	1013042.02	3392338.84
23	1013039.93	3392341.33
:ЗУ98(6)		
24	1013126.65	3392424.65
25	1013130.78	3392422.89
26	1013037.35	3392344.39
27	1013034.78	3392347.45
:ЗУ98(7)		
28	1013330.21	3392595.86
29	1013331.02	3392591.31
30	1013263.90	3392534.79
31	1013262.49	3392538.70
32	1013262.47	3392538.82
:ЗУ98(8)		
33	1013331.83	3392586.76
34	1013332.64	3392582.21
35	1013268.41	3392528.13
36	1013265.98	3392531.31

№	X	Y
:ЗУ98(9)		
37	1013447.09	3392761.72
38	1013447.15	3392759.47
39	1013327.20	3392658.29
40	1013331.20	3392635.86
41	1013330.79	3392635.51
42	1013329.65	3392634.55
43	1013325.31	3392658.97
:ЗУ98(10)		
44	1013446.89	3392769.72
45	1013446.95	3392767.48
46	1013322.64	3392662.66
47	1013320.87	3392663.41
:ЗУ98(11)		
48	1013318.99	3392658.78
49	1013320.88	3392657.98
50	1013325.69	3392631.22
51	1013324.14	3392629.92
:ЗУ98(12)		
52	1013386.02	3392688.59
53	1013447.64	3392740.48
54	1013447.25	3392755.62
55	1013373.86	3392693.71
:ЗУ100(1)		
1	1013334.45	3392617.68
2	1013332.90	3392616.37
3	1013362.67	3392449.33
4	1013362.67	3392449.32
5	1013364.49	3392449.09
6	1013339.70	3392588.16
7	1013338.90	3392592.72
8	1013338.08	3392597.26
9	1013337.28	3392601.81
:ЗУ100(2)		
10	1013358.05	3392449.63
11	1013358.05	3392449.65
12	1013328.92	3392613.01
13	1013327.38	3392611.72
14	1013330.21	3392595.86
15	1013331.02	3392591.31
16	1013331.83	3392586.76
17	1013332.64	3392582.21
18	1013356.27	3392449.65
:ЗУ101(1)		
1	1013325.21	3392365.45
2	1013326.49	3392363.92
3	1013313.31	3392353.99
4	1013319.39	3392351.41
5	1013329.33	3392360.52
6	1013330.61	3392358.98
7	1013313.10	3392342.92
8	1013312.71	3392345.54
9	1013283.11	3392358.13
10	1013282.33	3392360.36
11	1013303.21	3392351.50
12	1013308.55	3392356.01
13	1013311.19	3392354.89
:ЗУ101(2)		
14	1013280.33	3392368.02
15	1013303.92	3392357.98
16	1013302.42	3392356.71
17	1013280.79	3392365.91

ЧЕРТЁЖ МЕЖЕВАНИЯ ТЕРРИТОРИИ

КАТАЛОГ КООРДИНАТ ПОВОРОТНЫХ ТОЧЕК ИСПРАШИВАЕМОГО ЗЕМЕЛЬНОГО УЧАСТКА

№	X	Y
:ЗУ101(3)		
18	1013356.27	3392449.65
19	1013358.05	3392449.63
20	1013360.86	3392433.64
21	1013360.81	3392433.61
22	1013360.78	3392433.59
23	1013360.75	3392433.57
24	1013360.28	3392433.28
25	1013360.02	3392433.06
26	1013359.33	3392432.47
:ЗУ101(4)		
27	1013362.67	3392449.32
28	1013364.49	3392449.09
29	1013367.09	3392434.52
30	1013365.92	3392434.87
31	1013365.56	3392434.99
32	1013365.55	3392434.99
33	1013365.24	3392434.94
:ЗУ103(1)		
1	1013283.11	3392358.13
2	1013282.33	3392360.36
3	1013282.28	3392360.38
4	1013150.34	3392416.47
5	1013113.93	3392431.95
6	1013112.43	3392430.69
7	1013126.65	3392424.65
8	1013130.78	3392422.89
9	1013134.89	3392421.14
10	1013139.02	3392419.38
:ЗУ103(1)		
11	1013280.79	3392365.91
12	1013280.33	3392368.02
13	1013225.57	3392391.27
14	1013145.90	3392425.15
15	1013141.76	3392426.92
16	1013137.63	3392428.67
17	1013133.52	3392430.42
18	1013119.31	3392436.46
19	1013117.80	3392435.19
20	1013154.20	3392419.73
21	1013280.74	3392365.93
:ЗУ104(1)		
1	1013102.79	3392443.48
2	1013076.82	3392454.53
3	1013007.63	3392499.08
4	1013007.83	3392496.87
5	1013075.99	3392452.98
6	1013101.29	3392442.22
:ЗУ104(2)		
7	1013094.90	3392438.15
8	1013096.39	3392439.41
9	1013073.88	3392448.98
10	1013008.34	3392491.17
11	1013008.54	3392488.98
12	1013073.05	3392447.43
:ЗУ105(1)		
1	1012702.56	3392330.60
2	1012906.35	3392426.02
3	1012905.91	3392426.98
4	1012905.00	3392426.56
5	1012902.87	3392428.26
6	1012845.45	3392401.37
7	1012701.09	3392333.76

№	X	Y
:ЗУ105(2)		
8	1012994.80	3392354.56
9	1012998.40	3392355.98
10	1012998.51	3392356.04
11	1012998.68	3392356.16
12	1012972.78	3392386.93
13	1012948.02	3392395.88
14	1012938.58	3392416.10
15	1012935.72	3392414.78
16	1012934.94	3392414.42
17	1012945.11	3392392.68
18	1012970.41	3392383.53
:ЗУ105(3)		
19	1012945.83	3392419.45
20	1012944.53	3392418.86
21	1012942.20	3392417.78
22	1012950.94	3392399.08
23	1012975.25	3392390.28
24	1013001.92	3392358.54
25	1013004.99	3392361.13
26	1012977.62	3392393.67
27	1012953.86	3392402.29
:ЗУ105(4)		
28	1012688.05	3392323.80
29	1012686.57	3392326.97
30	1012647.63	3392308.73
31	1012649.11	3392305.56
:ЗУ105(5)		
32	1012700.76	3392329.73
33	1012699.91	3392331.54
34	1012699.26	3392332.92
35	1012690.69	3392328.91
36	1012690.34	3392328.74
37	1012689.07	3392328.15
38	1012688.40	3392327.83
39	1012689.88	3392324.67
40	1012690.78	3392325.08
41	1012691.80	3392325.56
:ЗУ105(6)		
42	1012942.45	3392420.10
43	1012944.99	3392421.27
44	1012943.29	3392424.89
45	1012943.24	3392424.86
46	1012939.66	3392423.21
47	1012941.35	3392419.59
:ЗУ105(7)		
48	1012936.45	3392417.33
49	1012937.72	3392417.91
50	1012936.02	3392421.53
51	1012932.39	3392419.86
52	1012934.08	3392416.24
:ЗУ105(8)		
53	1012940.96	3392426.01
54	1012942.44	3392426.70
55	1012941.77	3392428.11
56	1012938.70	3392426.67
57	1012938.16	3392426.42
58	1012938.81	3392425.03
:ЗУ105(9)		
59	1012933.23	3392422.45
60	1012935.18	3392423.35
61	1012934.54	3392424.72
62	1012930.90	3392423.02
63	1012931.54	3392421.67

Ханты-Мансийский автономный округ — Югра

Губернатор

Приложение 12
к постановлению Правительства
Ханты-Мансийского
автономного округа – Югры
от 20 ноября 2015 года № 418-п

Положение о размещении линейного объекта регионального значения Ханты-Мансийского автономного округа – Югры «Обустройство Горшковской площади Приобского месторождения»

I. Размещение объекта

В административном отношении линейный объект регионального значения Ханты-Мансийского автономного округа – Югры «Обустройство Горшковской площади Приобского месторождения» (далее - проектируемый объект) расположен на межселенной территории в границах Приобского месторождения нефти Ханты-Мансийского района Ханты-Мансийского автономного округа – Югры.

В географическом отношении территория проектируемого объекта находится в 100 километрах на северо-восток от города Ханты-Мансийска.

II. Функциональное зонирование территории

Проектируемый объект располагается на землях лесного фонда, находящихся в ведении территориального отдела - Самаровского лесничества.

III. Решения по планировочной организации земельных участков для размещения проектируемого объекта

Расчет полосы отвода земельных участков для выполнения работ по строительству проектируемого объекта производится с учетом действующих норм отвода земель.

Площади земельных участков, необходимые для строительства и эксплуатации проектируемого объекта

Таблица 1.

№ п/п	Наименование объекта	Зона застройки, га	Площадь вновь испрашиваемых земельных участков, га	Площадь по земельным участкам, стоящих на кадастровом учете и ранее предоставленных в аренду, га
1	2	3	4	5
1	Куст скважин 67, в том числе в границах временного отвода куста	5.3578	0.0187	5.3391
	с А.д.			
	с ВЛ-6(110)кВ			
2	К-67 - т.1 (ВЛ, а.д., ВВ, НС), в том числе	21.2403	2.4050	18.8353
	с УЗА 52 (С101), УЗА 12 (С114)			
3	т.1 - т.2 (а.д., ВВ, НС)	2.4388	0.3478	2.0910
4	т.1 - т.2 (ВЛ-6(110)кВ)	1.4859	0.1528	1.3331
5	т.2 - т.3 (ВЛ-6(110)кВ, а.д., ВВ, НС), в том числе	7.3975	1.8149	5.5826
	с УЗА 25 (С101), УЗА 13 (С114)			
	с ВЛ-6(110)кВ на К-38			
6	т.3 - ПС 35/6 кВ "К-41" (ВЛ-6(110)кВ)	0.1326	0.0000	0.1326
7	ПС 35/6 кВ "К-41", в том числе	3.3251	0.0000	3.3251
	с подъездом к ПС "К-41"			
	с ВЛ-6(110)кВ на К-67			
	с ВЛ-6(110)кВ на К-38			
	с ВЛ-6(110)кВ на К-41			
	с ВЛ-35(110)кВ ПС "Куст Т99"-ПС"К-41"			
8	Куст скважин 38, в том числе в границах временного отвода куста	5.8337	0.4888	5.3449
	с А.д.			
	с ВЛ-6(110)кВ			
9	К-38 - т.3 (ВЛ-6(110)кВ, а.д., ВВ, НС)	18.5113	4.3147	14.1966
10	ПС 35/6 кВ "К-41" - т.4 (ВЛ-35(110)кВ)	0.7970	0.4398	0.3572
11	т.3 - т.4 (а.д., ВВ, НС)	1.0873	0.1528	0.9345
12	т.4 - т.5 (а.д., ВВ, НС, ВЛ-35(110)кВ)	3.9142	1.8804	2.0338
13	т.5 - т.6 - т.7 (ВЛ-6(110)кВ, ВЛ-35(110)кВ, а.д., ВВ, НС), в том числе	17.6913	5.5534	12.1379
	с А.д. на К-55			
	с УЗА 29 (С101), УЗА 16 (С114)			
	с ВЛ-35(110)кВ на ПС"К-41"			
	с ВЛ-35(110)кВ на ПС"К-51"			
	с А.д. на К-41			

№ п/п	Наименование объекта	Зона застройки, га	Площадь вновь испрашиваемых земельных участков, га	Площадь по земельным участкам, стоящих на кадастровом учете и ранее предоставленных в аренду, га
1	2	3	4	5
	с УЗА 15 (С114)			
14	т.7 - К-41.1 (ВЛ-6(110)кВ, а.д., ВВ, НС), в том числе	2.9400	0.3972	2.5428
	с УЗА 28 (С101), УЗА 14 (С114)			
15	Куст скважин 41.1	5.5608	0.0443	5.5165
16	К-41.1 - К-41.2 (НС, ВВ, ВЛ-6 кВ)	1.0881	0.0000	1.0881
17	Куст скважин 41.2	5.3659	0.2203	5.1456
18	т.7 - т.8 (ВЛ-35(110)кВ, а.д., ВВ, НС)	30.2591	6.7801	23.4790
19	т.8 - т.9 - ПС К-51.1 (ВЛ-35(110)кВ, а.д., ВВ, НС), в том числе	24.0005	7.6543	16.3462
	с подъездом к К-47.1,47.2			
	с ВЛ-6(110)кВ на К-47.1,47.2			
	с УЗА 11 (С114)			
	с УЗА 9 (С114)			
	с ВЛ-6(110)кВ на К-55.1,55.2			
20	ПС К-51, в том числе	1.4044	0.0000	1.4044
	с ВЛ-35(110)кВ			
	с ВЛ-6(110)кВ			
	с ВЛ-6(110)кВ			
21	Куст скважин 51.1	5.1298	0.0000	5.1298
22	т.11 - К-51.1, К-51.2 (а.д., ВВ, НС), в том числе	2.9699	0.2232	2.7467
	с ВЛ-6(110)кВ			
	с ВЛ-6кВ			
	с ВЛ-6кВ			
	с УЗА 14 (С101), УЗА 8 (С114)			
23	Куст скважин 51.2	5.3730	0.0000	5.3730
24	т.11 - т.12 (ВЛ-6(110)кВ, а.д., ВВ, НС)	5.4205	0.5084	4.9121
25	т.12 - К-55.1, К-55.2 (ВЛ-6(110)кВ, а.д., ВВ, НС), в том числе	18.5065	3.9239	14.5826
	с УЗА 3 (С114)			
	с УЗА 2 (С114)			
	с УЗА 3 (С101), УЗА 4 (С101)			
	с УЗА 2 (С101), УЗА 1 (С114)			
	с ВЛ-6кВ			
	с ВЛ-6кВ			
26	Куст скважин 55.1, в том числе	5.5096	0.0000	5.5096
	с ВЛ-6(110)кВ			
	с ВЛ-6 кВ на К-55.2			

№ п/п	Наименование объекта	Зона застройки, га	Площадь вновь испрашиваемых земельных участков, га	Площадь по земельным участкам, стоящих на кадастровом учете и ранее предоставленных в аренду, га
1	2	3	4	5
27	Куст скважин 55.2	5.3544	0.2444	5.1100
28	т.13 - т.14 (ВВ, НС)	9.2864	2.3870	6.8994
29	Куст скважин 53.2	5.1737	0.0000	5.1737
30	Куст скважин 53.1	5.2162	0.0000	5.2162
31	К-53.1, К-53.2 - т.15 (а.д., ВВ, НС), в том числе	4.6799	0.4981	4.1147
	с УЗА 6 (С101), УЗА 4 (С114)			
	с УЗА 7 (С101), УЗА 5 (С114)			
	с ВЛ-6 кВ на К-53.2			
	с ВЛ-6 кВ на К-53.2			
32	К-53.1, 53.2 - т.15 (ВЛ-6(110)кВ), в том числе с ВЛ-6 кВ на К-53.2	1.3069	0.1207	1.1862
33	т.15- т.16 (ВЛ-6(110)кВ, а.д., ВВ, НС)	20.2342	3.8560	16.3782
34	т.16 - т.17 (ВЛ-6(110)кВ, а.д., ВВ, НС), в том числе	7.5811	1.7437	5.8374
	с УЗА 8,9 (С101), УЗА 6 (С114)			
35	т.17 - т.18 (ВЛ-6(110)кВ, а.д., ВВ, НС)	18.2306	3.6483	14.5823
36	т.18 - К-48 (ВЛ-6(110)кВ, ВЛ-35(110)кВ, а.д., ВВ, НС)	4.4420	0.6519	3.7901
37	ПС К-48	1.3019	0.0000	1.3019
38	Куст скважин 48	5.5192	0.0000	5.5192
39	т.18 - т.19 (а.д., ВВ, НС), в том числе	2.5546	0.3436	2.2110
	с ВЛ-6(110)кВ на К-42			
	с ВЛ-35(110)кВ на К-48			
	с УЗА 11,12 (С101), УЗА7 (С114)			
40	т.19 - т.20 (ВЛ-6(110)кВ, ВЛ-35(110)кВ, а.д., ВВ, НС), в том числе	16.7140	4.6827	12.0313
	с УЗА 18,19,20 (С101)			
41	т.20 - т.10 (НС)	4.4831	1.1484	3.3347
42	т.9 - К-47.1, К-47.2 (ВЛ-6(110)кВ, а.д., ВВ, НС), в том числе	7.3520	0.8798	6.3877
	с ВЛ-6 кВ на К-47.2			
	с ВЛ-6 кВ на К-47.3			
	с УЗА 17 (С101)			
	с УЗА 16 (С101), УЗА10 (С114)			
43	Куст скважин 47.1, в том числе в границах временного отвода куста	5.7216	0.0040	5.7176

№ п/п	Наименование объекта	Зона застройки, га	Площадь вновь испрашиваемых земельных участков, га	Площадь по земельным участкам, стоящих на кадастровом учете и ранее предоставленных в аренду, га
1	2	3	4	5
	с А.д.			
44	Куст скважин 47.2	5.4913	0.0000	5.4913
45	т.20 - т.21 (ВЛ-6(110)кВ, ВЛ-35(110)кВ, а.д., ВВ, НС), в том числе	28.2403	8.0104	20.2299
	с УЗА 23,24(С101), УЗА27 (С114)			
46	т.21 - К-42.1, 42.2 (а.д., ВВ, НС), в том числе	2.9217	0.1251	2.7353
	с ВЛ-6(110)кВ			
	с ВЛ-6кВ на К-42.2			
	с ВЛ-6кВ на К-42.2			
	с УЗА 22 (С101), УЗА26 (С114)			
47	Куст скважин К-42.1	5.2708	0.0000	5.2708
48	Куст скважин К-42.2	5.2832	0.2447	5.0385
49	т.21 - т.22 (ВЛ-35(110)кВ, а.д., ВВ, НС)	15.5859	3.8369	11.7490
50	т.22 - т.23 (ВВ, НС), в том числе	1.3021	0.1872	1.1149
	с УЗА 42_45(С101), УЗА25(С114)			
51	т.22 - т.24 (ВВ, НС)	4.6853	1.1750	3.5103
52	т.22 - т.24 (ВЛ-35(110)кВ)	1.5460	0.3979	1.1481
53	УЗА 40,41(С101), УЗА 24(С114)	0.2732	0.0000	0.2732
54	т.24 - т.25 (ВЛ-35(110)кВ, а.д., ВВ, НС)	9.6536	2.7321	6.9215
55	т.25 - т.26 (ВЛ-35(110)кВ, а.д., ВВ, НС)	3.9103	1.3794	2.5309
56	т.27 - т.28 (ВЛ-35(110)кВ)	2.5681	1.3507	1.2174
57	т.28 - ПС 110/35/6 кВ "Куст Т99" (ВЛ-35(110)кВ)	1.3143	0.3449	0.9694
58	т.28 - ПС 110/35/6 кВ "Куст Т99" (ВЛ-35(110)кВ)	0.8397	0.0825	0.7572
59	ПС 110/35/6 кВ "Куст Т99" - т.29 (ВЛ-6(110)кВ)	3.1537	1.1771	1.9766
60	т.26 - т.29 (а.д., ВВ, НС)	0.7900	0.1102	0.6798
61	т.29 - т.30 (ВЛ-6(110)кВ, а.д., ВВ, НС)	5.5733	1.5688	4.0045
62	УЗА 39(С101), УЗА 23(С114)	0.1830	0.0000	0.1830
63	т.30 - К-39.1, 39.2 (а.д., ВЛ-6кВ)	0.4872	0.0000	0.4872
64	т.30 - К-39.1, 39.2 (ВВ, НС, ВЛ-6 кВ), в том числе	0.9276	0.0786	0.8490
	с УЗА 38(С101),УЗА 22(С114)			
65	Куст скважин К-39.1	5.5475	0.0000	5.5475

№ п/п	Наименование объекта	Зона застройки, га	Площадь вновь испрашиваемых земельных участков, га	Площадь по земельным участкам, стоящих на кадастровом учете и ранее предоставленных в аренду, га
1	2	3	4	5
66	Куст скважин К-39.2	5.3925	0.2100	5.1825
67	К-39.1,39.2 - т.31 (ВЛ-6(110)кВ)	0.3511	0.0034	0.3477
68	т.30 - т.32 (ВЛ-6(110)кВ, а.д., ВВ, НС)	24.6456	6.2718	18.3738
69	т.32 - К-32.1, 32.2 (ВВ, НС, а.д.), в том числе с УЗА 36(С101),УЗА 21(С114)	2.9039	0.2279	2.6760
70	т.32 - К-32.1, 32.2 (ВЛ-6(110)кВ)	0.4533	0.0512	0.4021
71	Куст скважин К-32.1	5.3424	0.0398	5.3026
72	Куст скважин К-32.2	5.0443	0.2679	4.7764
73	т.31 - т.33 (ВЛ-6(110)кВ)	6.3161	0.7805	5.5356
74	т.33 - К-33 (ВЛ-6(110)кВ, а.д., ВВ, НС)	11.4256	1.3549	10.0707
75	Куст скважин 33	5.0643	0.0040	5.0603
76	т.33 - УЗА 49,50(С101), 29(С114) (а.д., ВВ, НС)	7.6458	1.0568	6.5890
77	УЗА 49,50(С101), УЗА 29(С114)	0.2723	0.0215	0.2508
78	ВЛ-6кВ на УЗА 49,50 (С101), УЗА 29(С114)	0.1018	0.0021	0.0997
79	УЗА 49,50(С101), УЗА 29(С114) - УЗА 46,47(С101), УЗА 28(С114) (ВВ, НС)	3.9212	1.0409	2.8803
80	УЗА 46, 47 (С101), УЗА 28(С114)	0.2912	0.0000	0.2912
81	ВЛ-6кВ на УЗА 46,47(С101), УЗА 28(С114)	0.0090	0.0000	0.0090
82	УЗА 46, 47(С101), УЗА 28(С114) - УЗА 55, 56 (С101), УЗА 44(С114)(С101) (ВВ, НС)	3.0070	0.6711	2.3359
83	УЗА 55, 56 (С101), УЗА 44(С114)	0.4268	0.0000	0.4268
84	ВЛ-6кВ на УЗА 55, 56(С101), УЗА 44(С114)	0.4639	0.0000	0.4639
85	УЗА 55, 56 (С101), УЗА 44(С114) - т.34 (ВВ, НС)	1.7609	0.4188	1.3421
86	УЗА 53, 54 (С101), УЗА 43(С114)	0.4482	0.0000	0.4482
87	ВЛ-6кВ на УЗА 53, 54 (С101), УЗА 43(С114)	0.4727	0.0000	0.4727
88	т.34 - т.23 (ВВ, НС)	2.9457	0.7088	2.2369
89	ВЛ-6кВ на УЗА 42_45 (С101), УЗА25(С114)	0.4964	0.0000	0.4964
90	УЗА 40,41(С101), 24(С114) - т.36 (ВВ, НС)	8.0982	1.9772	6.1210

№ п/п	Наименование объекта	Зона застройки, га	Площадь вновь испрашиваемых земельных участков, га	Площадь по земельным участкам, стоящих на кадастровом учете и ранее предоставленных в аренду, га
1	2	3	4	5
91	УЗА 20(С114)	0.1470	0.0396	0.1074
92	т.36 - т.37 (ВВ, НС)	0.3601	0.1032	0.2569
93	т.24 - т.36 (ВЛ-35(110) кВ)	9.6552	3.9348	5.7204
94	т.37 - т.6 (ВЛ-35(110) кВ, а.д., ВВ, НС)	9.6479	2.8764	6.7715
	с УЗА 33,34(С101), УЗА 19(С114)			
95	т.36 - т.38 (ВЛ-35(110) кВ)	0.4455	0.1138	0.3317
96	т.37 - т.38 (а.д., ВВ, НС)	0.7933	0.0966	0.6967
97	т.38 - т.39 (ВЛ-35(110)кВ, а.д., ВВ, НС)	10.3632	2.8789	7.4843
98	т.39 - УЗА 32(С101), УЗА 18(С114) (ВЛ-35(110)кВ, а.д., ВВ, НС)	3.3474	0.5694	2.7780
99	УЗА 32(С101), УЗА 18(С114)	0.1897	0.0000	0.1897
100	т.40 - ПС "К-34" (ВЛ-35(110)кВ)	0.3410	0.0587	0.2823
101	ПС 35/6 кВ "К-34", в том числе	1.5107	0.0312	1.4795
	с подъездом к ПС "К-34"			
	с ВЛ-35(110)кВ			
	с ВЛ-6(110)кВ на К-34.1,34.2			
102	Подъезд к ПС "К-34" (а.д.)	0.3506	0.0000	0.3506
103	ПС "К-34" - т.41 (ВЛ-6(110))	0.3624	0.0629	0.2995
104	т.41 - К-34.1,34.2 (ВЛ-6(110)кВ, ВЛ-6кВ)	0.6549	0.0369	0.6180
105	УЗА 32(С101), УЗА 18(С114) - К-34.1,34.2 (ВЛ-6кВ, а.д., ВВ, НС), в том числе	1.5699	0.1725	1.3974
	с УЗА 31(С101), УЗА 17(С114)			
106	Куст скважин 34.1	5.2046	0.0002	5.2044
107	Куст скважин 34.2	5.0216	0.2098	4.8118
	Всего:	580.7060	106.6244	473.8687

Площади испрашиваемых земельных участков под проектируемый объект

Таблица 2.

№	Испрашиваемая площадь земельного участка, га	Категория земель
86:02:0404002:ЗУ 1	0.0187	Земли лесного фонда
86:02:0404002:ЗУ 2	2.4050	Земли лесного фонда

№	Испрашиваемая площадь земельного участка, га	Категория земель
86:02:0404002:ЗУ 3	0.3478	Земли лесного фонда
86:02:0404002:ЗУ 4	0.1528	Земли лесного фонда
86:02:0404002:ЗУ 5	1.8149	Земли лесного фонда
86:02:0404002:ЗУ 8	0.4888	Земли лесного фонда
86:02:0404002:ЗУ 9	4.3147	Земли лесного фонда
86:02:0404002:ЗУ 10	0.4398	Земли лесного фонда
86:02:0404002:ЗУ 11	0.1528	Земли лесного фонда
86:02:0404002:ЗУ 12	1.8804	Земли лесного фонда
86:02:0404002:ЗУ 13	5.5534	Земли лесного фонда
86:02:0404002:ЗУ 14	0.3972	Земли лесного фонда
86:02:0404002:ЗУ 15	0.0443	Земли лесного фонда
86:02:0404002:ЗУ 17	0.2203	Земли лесного фонда
86:02:0404002:ЗУ 18	6.7801	Земли лесного фонда
86:02:0404002:ЗУ 19	7.6543	Земли лесного фонда
86:02:0404002:ЗУ 22	0.2232	Земли лесного фонда
86:02:0404002:ЗУ 24	0.5084	Земли лесного фонда
86:02:0404002:ЗУ 25	3.9239	Земли лесного фонда
86:02:0404002:ЗУ 27	0.2444	Земли лесного фонда
86:02:0404002:ЗУ 28	2.3870	Земли лесного фонда
86:02:0404002:ЗУ 31	0.4981	Земли лесного фонда
86:02:0404002:ЗУ 32	0.1207	Земли лесного фонда
86:02:0404002:ЗУ 33	3.8560	Земли лесного фонда
86:02:0404002:ЗУ 34	1.7437	Земли лесного фонда
86:02:0404002:ЗУ 35	3.6483	Земли лесного фонда
86:02:0404002:ЗУ 36	0.6519	Земли лесного фонда
86:02:0404002:ЗУ 39	0.3436	Земли лесного фонда
86:02:0404002:ЗУ 40	4.6827	Земли лесного фонда
86:02:0404002:ЗУ 41	1.1484	Земли лесного фонда
86:02:0404002:ЗУ 42	0.8798	Земли лесного фонда
86:02:0404002:ЗУ 43	0.0040	Земли лесного фонда
86:02:0404002:ЗУ 45	8.0104	Земли лесного фонда
86:02:0404002:ЗУ 46	0.1251	Земли лесного фонда
86:02:0404002:ЗУ 48	0.2447	Земли лесного фонда
86:02:0404002:ЗУ 49	3.8369	Земли лесного фонда
86:02:0404002:ЗУ 50	0.1872	Земли лесного фонда
86:02:0404002:ЗУ 51	1.1750	Земли лесного фонда
86:02:0404002:ЗУ 52	0.3979	Земли лесного фонда
86:02:0404002:ЗУ 54	2.7321	Земли лесного фонда
86:02:0404002:ЗУ 55	1.3794	Земли лесного фонда
86:02:0404002:ЗУ 56	1.3507	Земли лесного фонда
86:02:0404002:ЗУ 57	0.3449	Земли лесного фонда
86:02:0404002:ЗУ 58	0.0825	Земли лесного фонда
86:02:0404002:ЗУ 59	1.1771	Земли лесного фонда
86:02:0404002:ЗУ 60	0.1102	Земли лесного фонда
86:02:0404002:ЗУ 61	1.5688	Земли лесного фонда

№	Испрашиваемая площадь земельного участка, га	Категория земель
86:02:0404002:ЗУ 64	0.0786	Земли лесного фонда
86:02:0404002:ЗУ 66	0.2100	Земли лесного фонда
86:02:0404002:ЗУ 67	0.0034	Земли лесного фонда
86:02:0404002:ЗУ 68	6.2718	Земли лесного фонда
86:02:0404002:ЗУ 69	0.2279	Земли лесного фонда
86:02:0404002:ЗУ 70	0.0512	Земли лесного фонда
86:02:0404002:ЗУ 71	0.0398	Земли лесного фонда
86:02:0404002:ЗУ 72	0.2679	Земли лесного фонда
86:02:0404002:ЗУ 73	0.7805	Земли лесного фонда
86:02:0404002:ЗУ 74	1.3549	Земли лесного фонда
86:02:0404002:ЗУ 75	0.0040	Земли лесного фонда
86:02:0404002:ЗУ 76	1.0568	Земли лесного фонда
86:02:0404002:ЗУ 77	0.0215	Земли лесного фонда
86:02:0404002:ЗУ 78	0.0021	Земли лесного фонда
86:02:0404002:ЗУ 79	1.0409	Земли лесного фонда
86:02:0404002:ЗУ 82	0.6711	Земли лесного фонда
86:02:0404002:ЗУ 85	0.4188	Земли лесного фонда
86:02:0404002:ЗУ 88	0.7088	Земли лесного фонда
86:02:0404002:ЗУ 90	1.9772	Земли лесного фонда
86:02:0404002:ЗУ 91	0.0396	Земли лесного фонда
86:02:0404002:ЗУ 92	0.1032	Земли лесного фонда
86:02:0404002:ЗУ 93	3.9348	Земли лесного фонда
86:02:0404002:ЗУ 94	2.8764	Земли лесного фонда
86:02:0404002:ЗУ 95	0.1138	Земли лесного фонда
86:02:0404002:ЗУ 96	0.0966	Земли лесного фонда
86:02:0404002:ЗУ 97	2.8789	Земли лесного фонда
86:02:0404002:ЗУ 98	0.5694	Земли лесного фонда
86:02:0404002:ЗУ 100	0.0587	Земли лесного фонда
86:02:0404002:ЗУ 101	0.0312	Земли лесного фонда
86:02:0404002:ЗУ 103	0.0629	Земли лесного фонда
86:02:0404002:ЗУ 104	0.0369	Земли лесного фонда
86:02:0404002:ЗУ 105	0.1725	Земли лесного фонда
86:02:0404002:ЗУ 106	0.0002	Земли лесного фонда
86:02:0404002:ЗУ 107	0.2098	Земли лесного фонда
Итого:	106.6244	

Координаты границ земельных участков, необходимых для размещения проектируемого объекта, в графических материалах определены в местной системе координат Ханты-Мансийского автономного округа – Югры МСК-86.

IV. Особо охраняемые природные территории и зоны с особыми условиями использования территории

Проектируемый объект расположен параллельно существующему техническому коридору коммуникаций. Строительство будет носить локальный характер и затрагивать территорию, которая уже подвергалась мощному длительному техногенному воздействию.

Проектируемый объект не пересекает водоохранную зону и прибрежную полосу водных объектов.

В границах участка работ отсутствуют объекты историко-культурного наследия, особо охраняемые природные территории федерального, регионального и местного значения.

Проектируемый объект не попадает в границы территорий традиционного природопользования коренных малочисленных народов Севера регионального значения.

Ханты-Мансийский автономный округ — Югра
Губернатор

Основная часть проекта планировки территории для размещения линейного объекта регионального значения Ханты-Мансийского автономного округа – Югры «Обустройство Хохряковского месторождения. Строительство трубопроводов»
Землепользователь ОАО «Нижневартовское нефтегазодобывающее предприятие»
Масштаб 1:8000

Приложение 13
к постановлению Правительства
Ханты-Мансийского
автономного округа – Югры
от 20 ноября 2015 года № 418-п

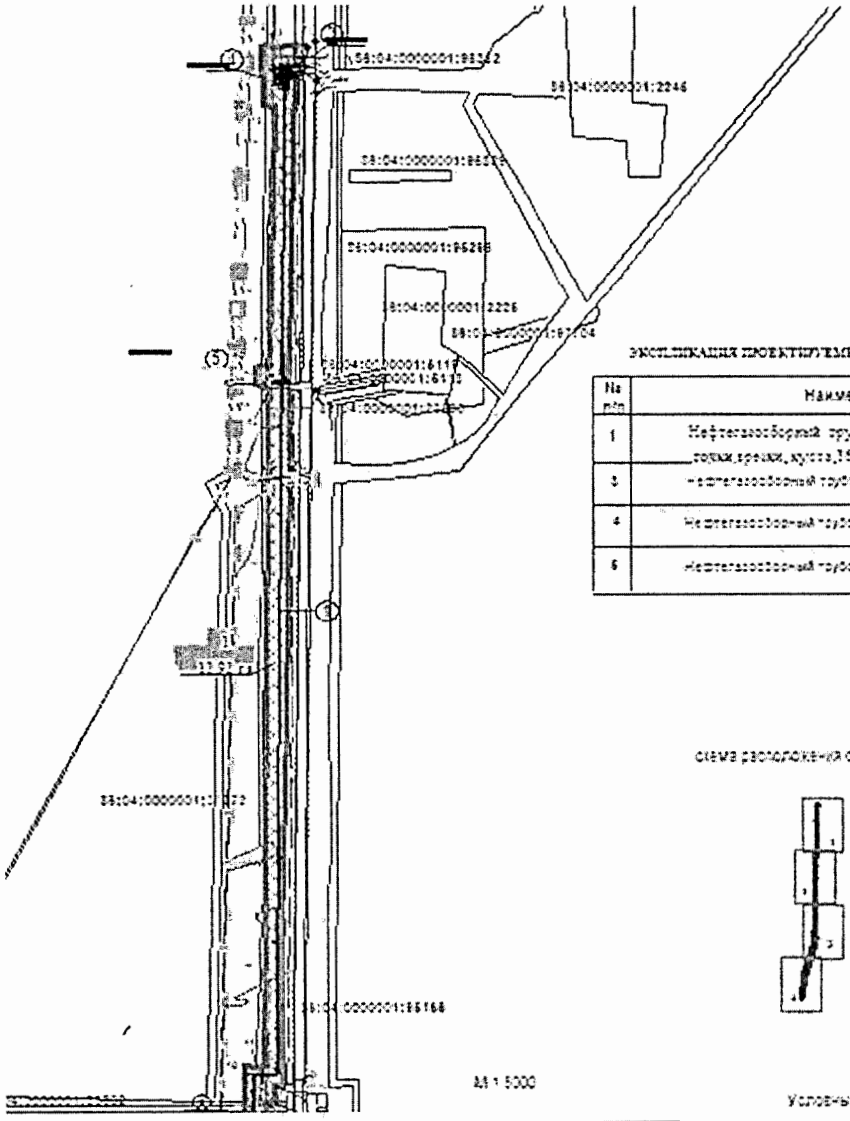

ЭКСПЛИКАЦИЯ ПРОЕКТИРУЕМЫХ ЛИНЕЙНЫХ ОБЪЕКТОВ

№ п/п	Наименование
1	Нефтегазосборный трубопровод точка врезки куста 87-точки врезки, куста 35
3	Нефтегазосборный трубопровод т.вр. к 3, 91-т.вр.
4	Нефтегазосборный трубопровод т.вр. к 4, 08-т.вр.
5	Нефтегазосборный трубопровод т.вр. к 5-т.вр.

Схема расположения объекта на листах

Условные обозначения:

- границы земельных участков, сведения о которых содержатся в государственном кадастре недвижимости
- границы земельных участков, отведенные по лесному реестру
- границы зоны размещения линейных объектов (красные линии) и координаты поворотных точек
- 86:04:0000001:1505 - кадастровый номер земельного участка
- существующие линейные объекты нефтегазодобычи
- номер зоны планируемого размещения объектов, площадь зоны размещения
- зоны планируемого размещения линейных объектов
- трасса проектируемого нефтегазосборного трубопровода
- (1) – номер линейного объекта

Линия размещения с листом 2

ЭКСПЛИКАЦИЯ ЗОН ПЛАНИРУЕМОГО РАЗМЕЩЕНИЯ ЛИНЕЙНЫХ ОБЪЕКТОВ

Номер	Наименование
1	Обустройство Хохряковского месторождения. Строительство трубопроводов

Тюменская область
Ханты-Мансийский автономный округ – Югра
Нижневартовский район
Территориальный отдел – Нижневартовское лесничество
Октябрьское участковое лесничество

Лист 1 из 5

Основная часть проекта планировки территории для
размещения линейного объекта регионального значения
Ханты-Мансийского автономного округа – Югры
«Обустройство Хохряковского месторождения
Строительство трубопроводов»
Землепользователь ОАО «Нижневартовское нефтегазодобывающее предприятие»
Масштаб 1:8000

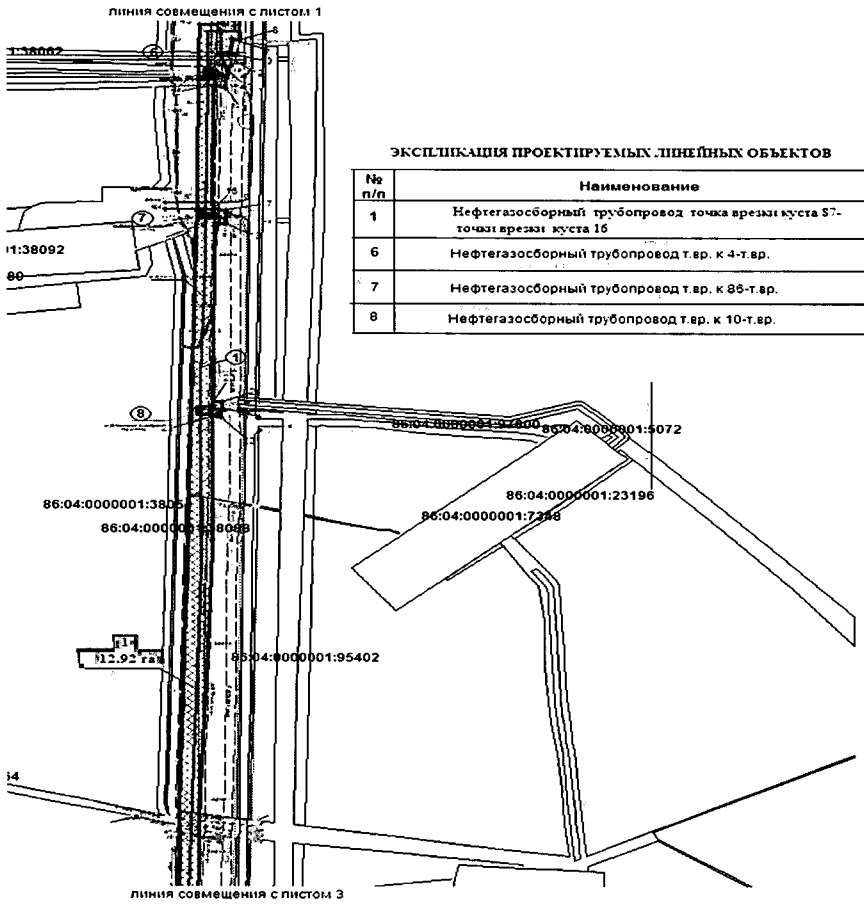

ЭКСПЛИКАЦИЯ ПРОЕКТИРУЕМЫХ ЛИНЕЙНЫХ ОБЪЕКТОВ

№ п/п	Наименование
1	Нефтегазосборный трубопровод точка врезки куста 87-точка врезки куста 16
6	Нефтегазосборный трубопровод т.вр. к 4-т.вр.
7	Нефтегазосборный трубопровод т.вр. к 86-т.вр.
8	Нефтегазосборный трубопровод т.вр. к 10-т.вр.

ЭКСПЛИКАЦИЯ ЗОН ПЛАНИРУЕМОГО РАЗМЕЩЕНИЯ ЛИНЕЙНЫХ ОБЪЕКТОВ

Номер	Наименование
1	Обустройство Хохряковского месторождения. Строительство трубопроводов

Каталог координат границы зоны планируемого размещения линейных объектов

Номер	X	Y
1	1017735.66	4569399.92
2	1017715.42	4569399.36
3	1017716.74	4569395.02
4	1017716.36	4569387.02
5	1018427.5	4569394.98
6	1018430.92	4569400.4
7	1018432.76	4569420.66
8	1017735.4	4569408.6
9	1016584.86	4569356.32
10	1016583.84	4569364.32
11	1016073.36	4569358.54
12	1016073.84	4569345.84
13	1016111.22	4569344.78
14	1016111.38	4569341.48
15	1016586.2	4569345.76
16	1018560.32	4569396.62
17	1018907.74	4569402.22
18	1018907.9	4569428.0
19	1018560.66	4569421.76
20	1016617.28	4569343.0
21	1017076.32	4569355.08
22	1017072.2	4569370.22
23	1016613.94	4569364.26
24	1017670.54	4569380.56
25	1017500.76	4569379.26
26	1017500.74	4569362.36
27	1017669.52	4569364.32
28	1015678.56	4569337.3
29	1015960.46	4569345.48
30	1015959.86	4569355.26
31	1015712.26	4569348.94
32	1018510.86	4569398.0
33	1018515.96	4569421.62
34	1018445.82	4569421.1
35	1018443.12	4569395.18
36	1018554.32	4569396.54
37	1018554.66	4569421.7
38	1018522.08	4569421.62
39	1018516.98	4569396.08
40	1017757.6	4569378.84
41	1017716.4	4569378.42
42	1017716.58	4569364.86
43	1017757.82	4569365.34
44	1016043.22	4569346.72
45	1016042.26	4569356.8
46	1015987.74	4569355.98
47	1015987.74	4569346.26
48	1018944.34	4569395.0
49	1018876.28	4569393.5
50	1018876.26	4569390.0
51	1018943.68	4569388.56
52	1018944.48	4569428.26
53	1018932.22	4569428.28
54	1018932.06	4569404.6
55	1018929.88	4569402.48
56	1018943.9	4569402.62
57	1018571.34	4569388.88
58	1018547.92	4569389.08
59	1018550.18	4569381.32
60	1018570.62	4569380.78
61	1015837.92	4569358.2
62	1015762.4	4569358.72
63	1015727.4	4569355.44
64	1015966.38	4569345.64
65	1015975.74	4569345.92
66	1015975.74	4569355.68
67	1015965.8	4569355.42
68	1015701.38	4569351.58
69	1015665.06	4569341.1
70	1015650.5	4569334.4

Основная часть проекта планировки территории
для размещения линейного объекта регионального
значения Ханты-Мансийского автономного
округа – Югры «Обустройство Хохряковского месторождения
Строительство трубопроводов»
Землепользователь ОАО «Нижневартовское
нефтегазодобывающее предприятие»
Масштаб 1:8000

линия совмещения с листом 2

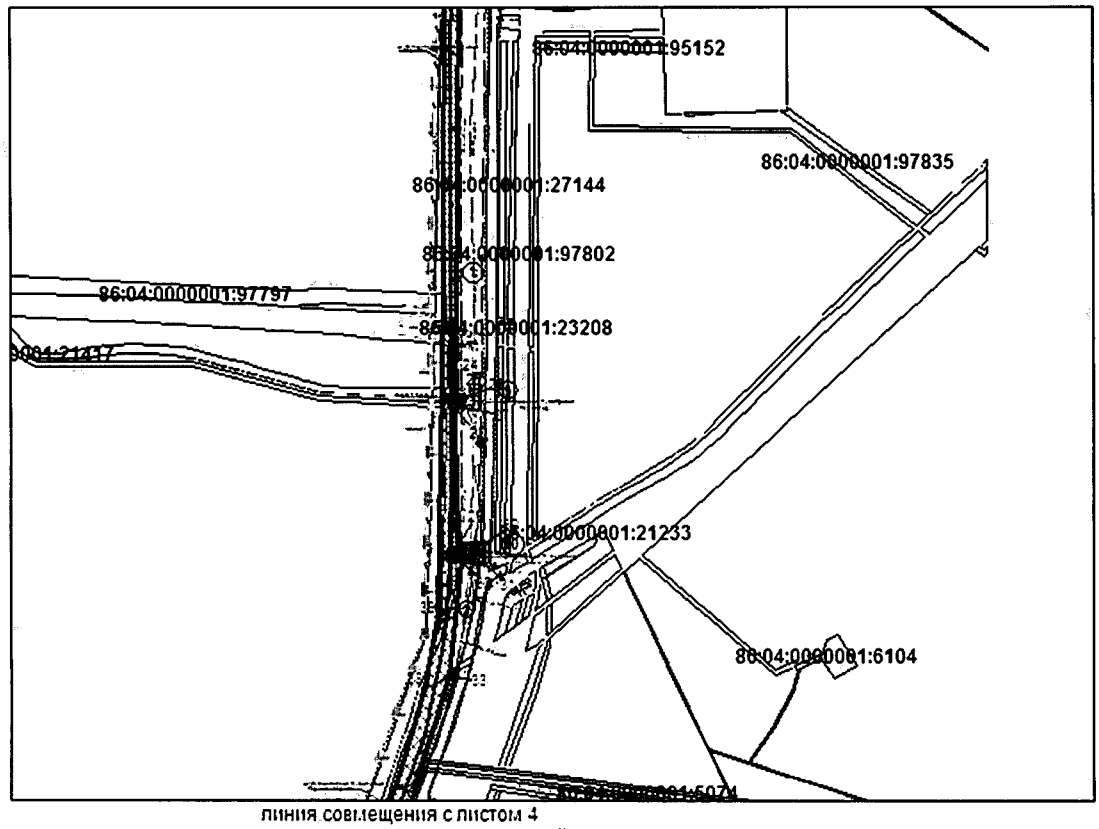

линия совмещения с листом 4

ЭКСПЛИКАЦИЯ ЗОН ПЛАНИРУЕМОГО РАЗМЕЩЕНИЯ ЛИНЕЙНЫХ ОБЪЕКТОВ

Номер	Наименование
1	Обустройство Хохряковского месторождения. Строительство трубопроводов

Тюменская область
Ханты-Мансийский автономный округ - Югра
Нижневартовский район
Территориальный отдел - Нижневартовсое лесничество
Охтеурское участковое лесничество

ЭКСПЛИКАЦИЯ ПРОЕКТИРУЕМЫХ ЛИНЕЙНЫХ ОБЪЕКТОВ

№ п/п	Наименование
1	Нефтегазосборный трубопровод точка врезки куста 87- точки врезки куста 16
2	Нефтегазосборный трубопровод точка врезки куста 16- точки врезки куста 81
9	Нефтегазосборный трубопровод т.вр. к 9-т.вр.
10	Нефтегазосборный трубопровод т.вр.к.95,61- т.вр.

Основная часть проекта планировки территории
для размещения линейного объекта регионального
значения Ханты-Мансийского автономного
округа – Югры «Обустройство Хохряковского месторождения
Строительство трубопроводов»
Землепользователь ОАО «Нижневартовское
нефтегазодобывающее предприятие»
Масштаб 1:8000

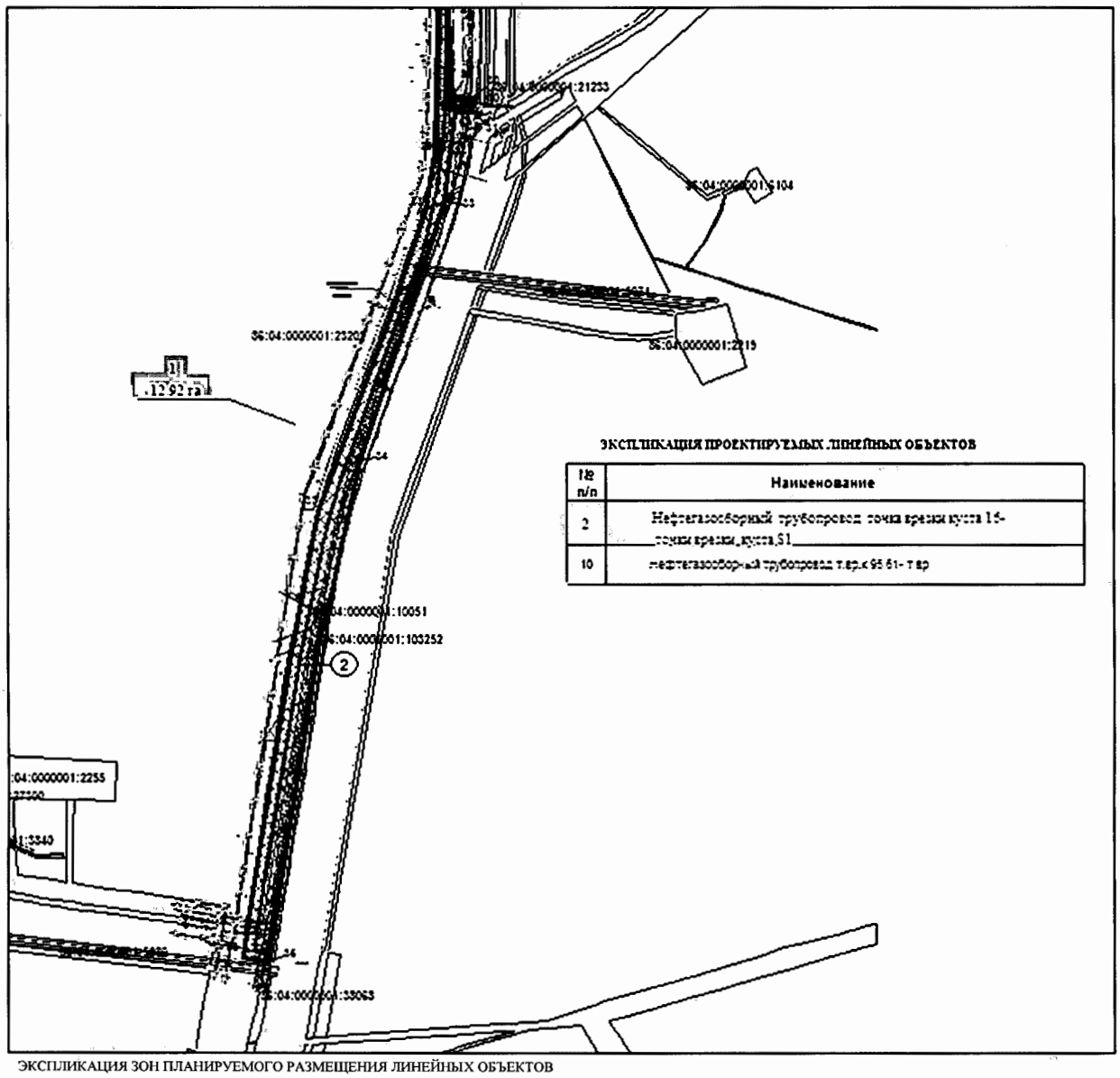

ЭКСПЛИКАЦИЯ ЗОН ПЛАНИРУЕМОГО РАЗМЕЩЕНИЯ ЛИНЕЙНЫХ ОБЪЕКТОВ

Номер	Наименование
1	Обустройство Хохряковского месторождения. Строительство трубопроводов

Основная часть проекта планировки территории
для размещения линейного объекта регионального
значения Ханты-Мансийского автономного
округа – Югры «Обустройство Хохряковского месторождения
Строительство трубопроводов»
Землепользователь ОАО «Нижневартовское
нефтегазодобывающее предприятие»

Каталог координат границы зоны планируемого размещения объектов капитального строительства

Номер	X	Y
1	1017735.66	4569399.92
2	1017715.42	4569399.36
3	1017716.34	4569395.02
4	1017716.36	4569387.02
5	1018427.5	4569394.93
6	1018430.92	4569400.4
7	1018432.76	4569420.66
8	1017735.4	4569408.6
9	1016584.36	4569356.32
10	1016583.84	4569364.32
11	1016073.33	4569355.54
12	1016073.84	4569345.84
13	1016111.22	4569344.78
14	1016111.33	4569341.45
15	1016536.2	4569345.76
16	1018560.32	4569396.62
17	1018907.74	4569402.22
18	1018907.9	4569428.0
19	1018560.66	4569421.76
20	1016617.23	4569343.0
21	1017076.32	4569355.03
22	1017072.0	4569370.22
23	1016613.94	4569364.28
24	1017670.54	4569380.86
25	1017500.76	4569379.26
26	1017500.74	4569362.36
27	1017669.52	4569364.32
28	1015673.56	4569337.3
29	1015960.46	4569345.43
30	1015959.86	4569355.26
31	1015712.26	4569343.94
32	1018510.86	4569396.0
33	1018515.96	4569421.62
34	1018445.32	4569421.1

Номер	X	Y
26	1017500.74	4569362.36
27	1017669.52	4569364.32
28	1015673.56	4569337.3
29	1015960.46	4569345.43
30	1015959.86	4569355.26
31	1015712.26	4569343.94
32	1018510.86	4569396.0
33	1018515.96	4569421.62
34	1018445.32	4569421.1
35	1018443.12	4569395.15
36	1018584.32	4569396.54
37	1018584.66	4569421.7
38	1018522.03	4569421.62
39	1018516.93	4569396.03
40	1017757.6	4569378.84
41	1017716.4	4569378.42
42	1017716.53	4569364.36
43	1017757.82	4569365.34
44	1016043.22	4569346.72
45	1016042.26	4569356.8
46	1015957.74	4569355.93
47	1015957.74	4569346.26
48	1015944.34	4569395.0
49	1018876.23	4569393.5
50	1018876.26	4569390.0
51	1018943.63	4569393.56
52	1018944.48	4569423.26
53	1018932.22	4569423.23
54	1018932.06	4569424.6
55	1018929.88	4569402.46
56	1018943.9	4569402.62
57	1018571.34	4569353.33
58	1018547.92	4569359.03
59	1018550.13	4569331.32
60	1018570.62	4569380.78
61	1018537.92	4569358.2
62	1018762.4	4569358.72
63	1018727.4	4569355.44
64	1015966.38	4569345.64
65	1015975.74	4569345.92
66	1015975.74	4569355.63
67	1015965.3	4569355.42
68	1015701.38	4569351.53
69	1015665.06	4569341.1
70	1015650.5	4569334.4

Ханты-Мансийский автономный округ — Югра
Губернатор

Проект межевания территории для размещения линейного объекта регионального значения Ханты-Мансийского автономного округа – Югры «Обустройство Хохряковского месторождения Строительство трубопроводов»
Землепользователь ОАО «Нижневартовское нефтегазодобывающее предприятие»
Масштаб 1:8000

Приложение 14
к постановлению Правительства
Ханты-Мансийского
автономного округа – Югры
от 20 ноября 2015 года № 418-п

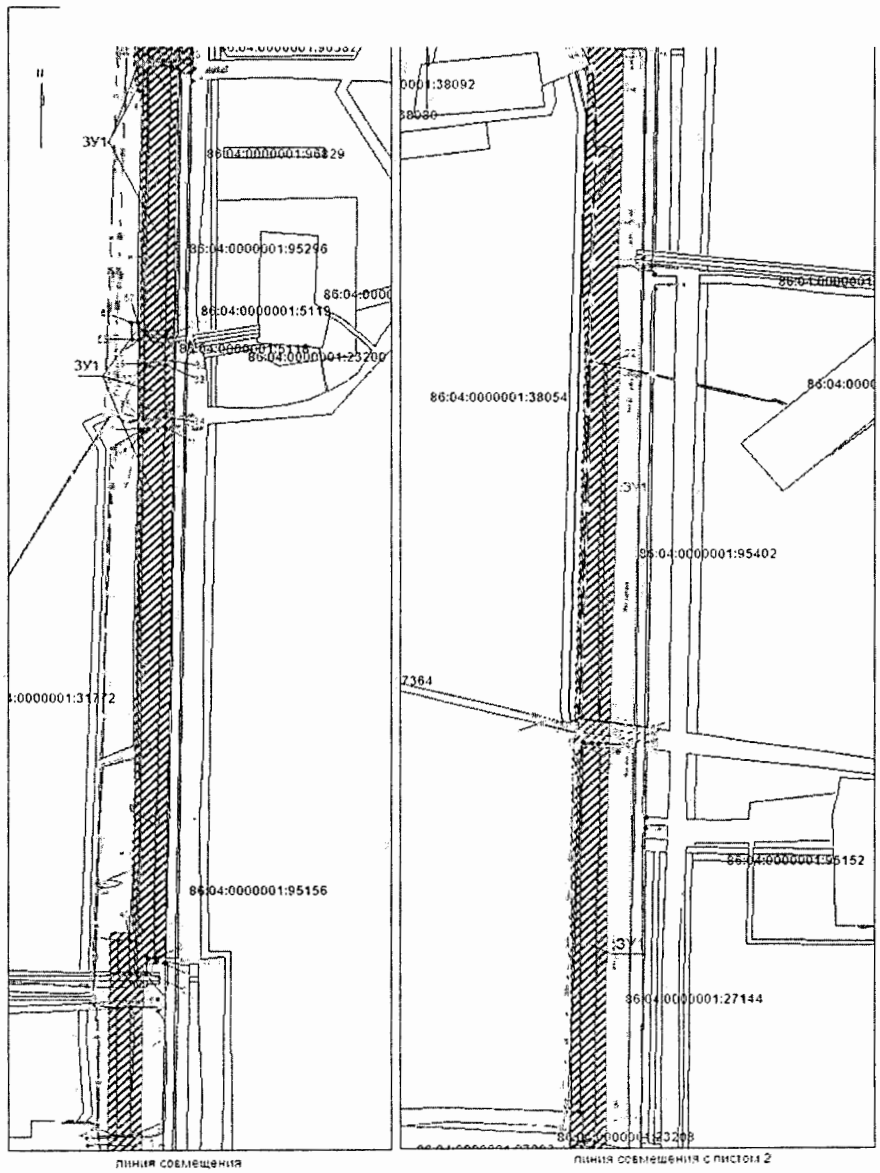

Номер	X	Y
1	1017735.56	4569399.62
2	1017719.42	4569399.36
3	1017718.34	4569395.02
4	1017718.36	4569387.02
5	1018427.5	4569394.96
6	1018430.82	4569400.4
7	1018422.76	4569420.66
8	1017735.4	4569403.6
9	1016684.86	4569356.32
10	1016583.24	4569364.22
11	1016073.38	4569358.54
12	1016073.84	4569346.84
13	1016111.22	4569344.78
14	1016111.38	4569341.48
15	1016586.2	4569345.76
16	1018560.32	4569396.62
17	1018907.74	4569402.22
18	1018907.9	4569428.0
19	1018560.26	4569421.76
20	1016817.28	4569343.0
21	1017073.32	4569365.08
22	1017072.2	4569370.22
23	1016813.94	4569364.26
24	1017870.54	4569380.56
25	1017500.76	4569379.26
26	1017500.74	4569362.36
27	1017669.52	4569364.32
28	1015878.58	4569337.3
29	1015930.48	4569345.48
30	1015959.88	4569355.26
31	1015712.26	4569348.94
32	1018510.36	4569296.0
33	1018515.96	4569421.62
34	1018445.82	4569421.1
35	1018443.12	4569395.18
36	1018554.32	4569396.84
37	1018554.48	4569421.7
38	1018522.08	4569421.62
39	1018516.58	4569396.08
40	1017757.6	4569378.84
41	1017716.4	4569378.42
42	1017718.58	4569384.26
43	1017757.82	4569365.34
44	1016043.22	4569346.72
45	1016042.26	4569356.8
46	1015987.74	4569355.98
47	1015587.74	4569346.26
48	1018844.34	4569395.0
49	1018876.28	4569393.5
50	1018876.28	4569390.0
51	1018843.68	4569388.56
52	1018844.48	4569428.26
53	1018932.22	4569428.28
54	1018932.08	4569404.6
55	1018929.88	4569402.46
56	1018543.9	4569402.62
57	1018571.34	4569388.88
58	1018547.92	4569389.08
59	1018550.16	4569361.32
60	1018570.62	4569360.78
61	1015837.92	4569358.2
62	1015762.4	4569358.72
63	1015727.4	4569356.44
64	1015966.38	4569345.64
65	1015975.74	4569345.92
66	1015975.74	4569355.66
67	1015965.6	4569355.42
68	1015701.35	4569351.58
69	1015685.06	4569341.1
70	1015650.5	4569334.4

Условные обозначения

- границы земельных участков сведения о которых содержатся в государственном кадастре недвижимости
- охранная зона проектируемых трубопроводов
- границы земельных участков и координаты поворотных точек образуемого земельного участка
15 86:04:0000001 1905 кадастровый номер земельного участка
- существующие линейные объекты нефтегазодобычи
- водоохранные зоны
- трасса проектируемого нефтегазосборного трубопровода
ЗУ1 – номер образуемого земельного участка

Схема расположения объекта на листах

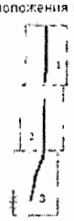

Лист 1 из 3

Проект межевания территории для размещения
линейного объекта регионального значения
Ханты-Мансийского автономного округа – Югры
«Обустройство Хохряковского месторождения
Строительство трубопроводов»
Землепользователь ОАО «Нижневартовское
нефтегазодобывающее предприятие»
Масштаб 1:8000

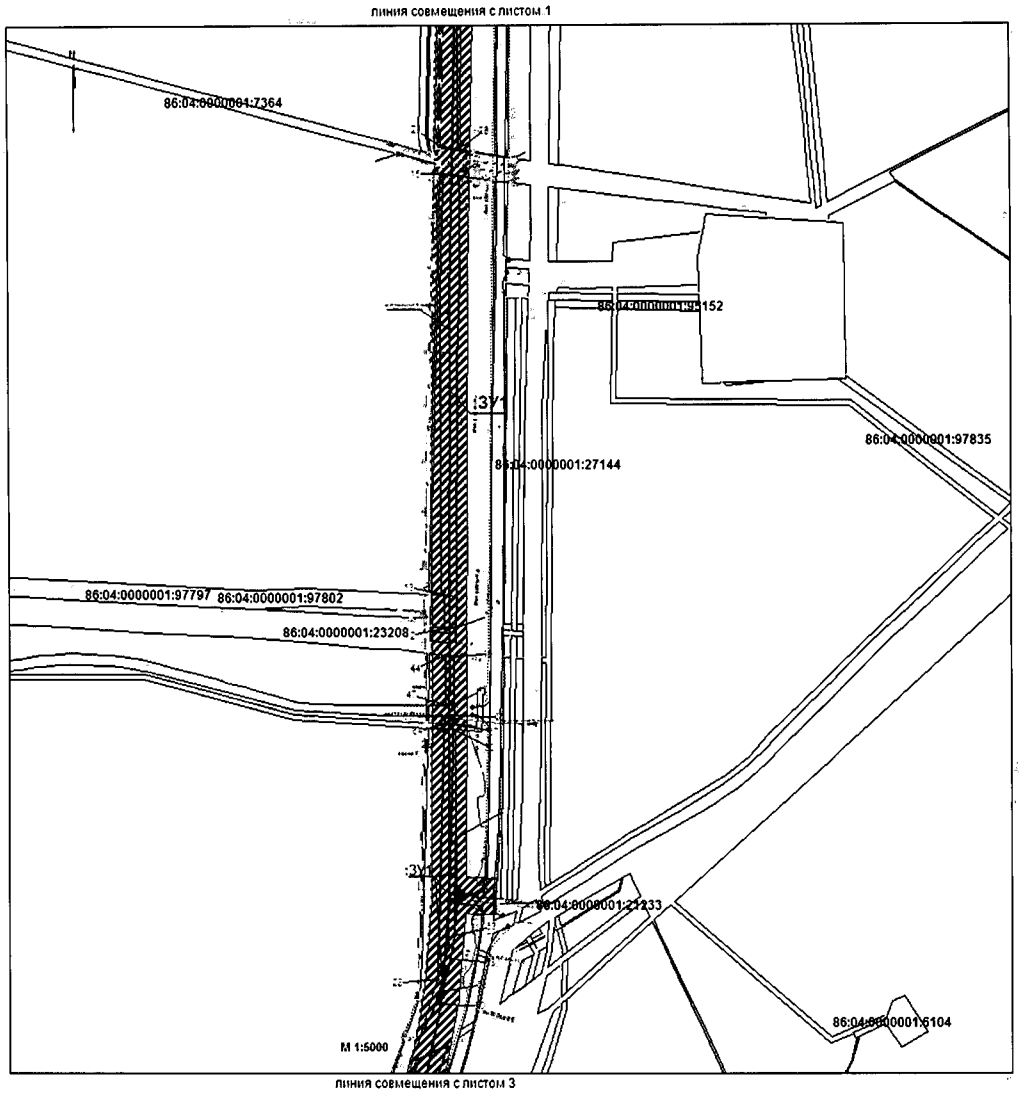

Проект межевания территории для размещения
линейного объекта регионального значения
Ханты-Мансийского автономного округа-Югры
«Обустройство Хохряковского месторождения
Строительство трубопроводов»
Землепользователь ОАО «Нижневартовское
нефтегазодобывающее предприятие»
Масштаб 1:8000

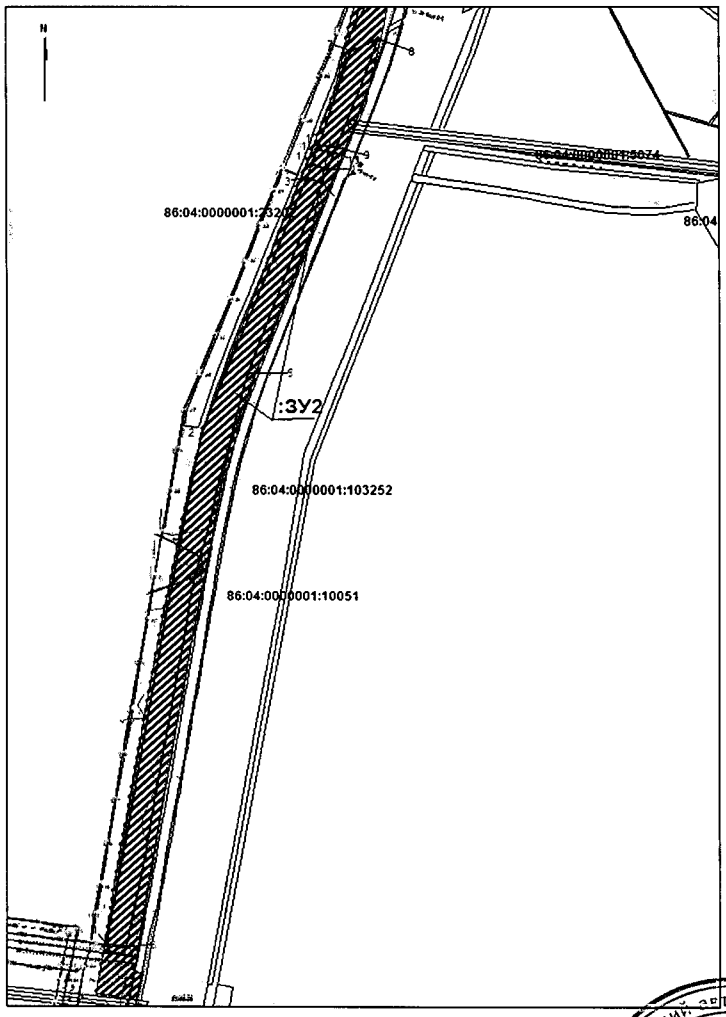

Каталог координат образуемого земельного участка 86:04:0000001:ЗУ2

Номер	X	Y
1	1014392.04	4569020.24
2	1015082.46	4569136.84
3	1015418.34	4569262.06
4	1015411.74	4569280.5
5	1015157.56	4569190.62
6	1014388.62	4569043.88
7	1015588.88	4569315.36
8	1015604.9	4569348.0
9	1015458.68	4569297.46
10	1015462.32	4569276.28
11	1015437.26	4569268.54
12	1015456.54	4569274.48
13	1015452.92	4569295.4
14	1015430.54	4569287.3

Ханты-Мансийский автономный округ — Югра
Губернатор

Приложение 15
к постановлению Правительства
Ханты-Мансийского
автономного округа – Югры
от 20 ноября 2015 года № 418-п

Положение о размещении линейного объекта регионального значения Ханты-Мансийского автономного округа – Югры «Обустройство Хохряковского месторождения. Строительство трубопроводов»

I. Размещение объекта

В административном отношении линейный объект регионального значения Ханты-Мансийского автономного округа – Югры «Обустройство Хохряковского месторождения. Строительство трубопроводов» (далее – проектируемый объект) расположен на землях межселенной территории в гарницах Хохряковского нефтяного месторождения Нижневартовского района Ханты-Мансийского автономного округа – Югры.

В географическом отношении территория проектируемого объекта находится в 21 километрах от населенного пункта Колекъеган.

II. Функциональное зонирование территории

Проектируемый объект располагается на землях лесного фонда, находящихся в ведении территориального отдела - Нижневартовского лесничества (Охтеурьское участковое лесничество).

III. Решения по планировочной организации земельных участков для размещения проектируемого объекта

Расчет полосы отвода земельных участков для выполнения работ по строительству проектируемого объекта производится с учетом действующих норм отвода земель.

Площади земельных участков, необходимые для строительства и эксплуатации проектируемого объекта

Таблица 1.

Наименование объекта (кадастровый номер)	Площадь вновь испрашиваемых земельных участков, га	Площадь по земельным участкам, стоящих на кадастровом учете и ранее предоставленных в аренду, га	Зона застройки, га
Обустройство Хохряковского месторождения. Строительство трубопроводов	8,24	4,68	12,92

Площади испрашиваемых земельных участков
под проектируемый объект

Таблица 2.

№ земельного участка	Испрашиваемая площадь земельного участка, га	Категория земель
86:04:0000001: ЗУ1	5,10	Земли лесного фонда
86:04:0000001: ЗУ2	3,14	Земли лесного фонда

Координаты границ земельных участков, необходимых для размещения проектируемого объекта в графических материалах определены в местной системе координат Ханты-Мансийского автономного округа – Югры МСК-86.

IV. Особо охраняемые природные территории и зоны с особыми условиями использования

Проектируемый объект расположен параллельно существующему техническому коридору коммуникаций. Строительство будет носить локальный характер и затрагивать территорию, которая уже подвергалась мощному длительному техногенному воздействию.

Проектируемый объект не пересекает водоохранную зону и прибрежную полосу водных объектов.

В границах участка работ отсутствуют объекты историко-культурного наследия, особо охраняемые природные территории федерального, регионального и местного значения.

Проектируемый объект не попадает в границы территорий традиционного природопользования коренных малочисленных народов Севера регионального значения.

Ханты-Мансийский автономный округ – Югра
Губернатор

Основная часть проекта планировки территории
для размещения линейного объекта регионального
значения Ханты-Мансийского автономного
округа-Югры "Реконструкция трубопроводов
Сыморьяхского месторождения."
Землепользователь: ООО "ЛУКОЙЛ-Западная Сибирь"
ТПП "Урайнефтегаз"
Масштаб 1:10000

Приложение 16
к постановлению Правительства
Ханты-Мансийского
автономного округа – Югры
от 20 ноября 2015 года № 418-п

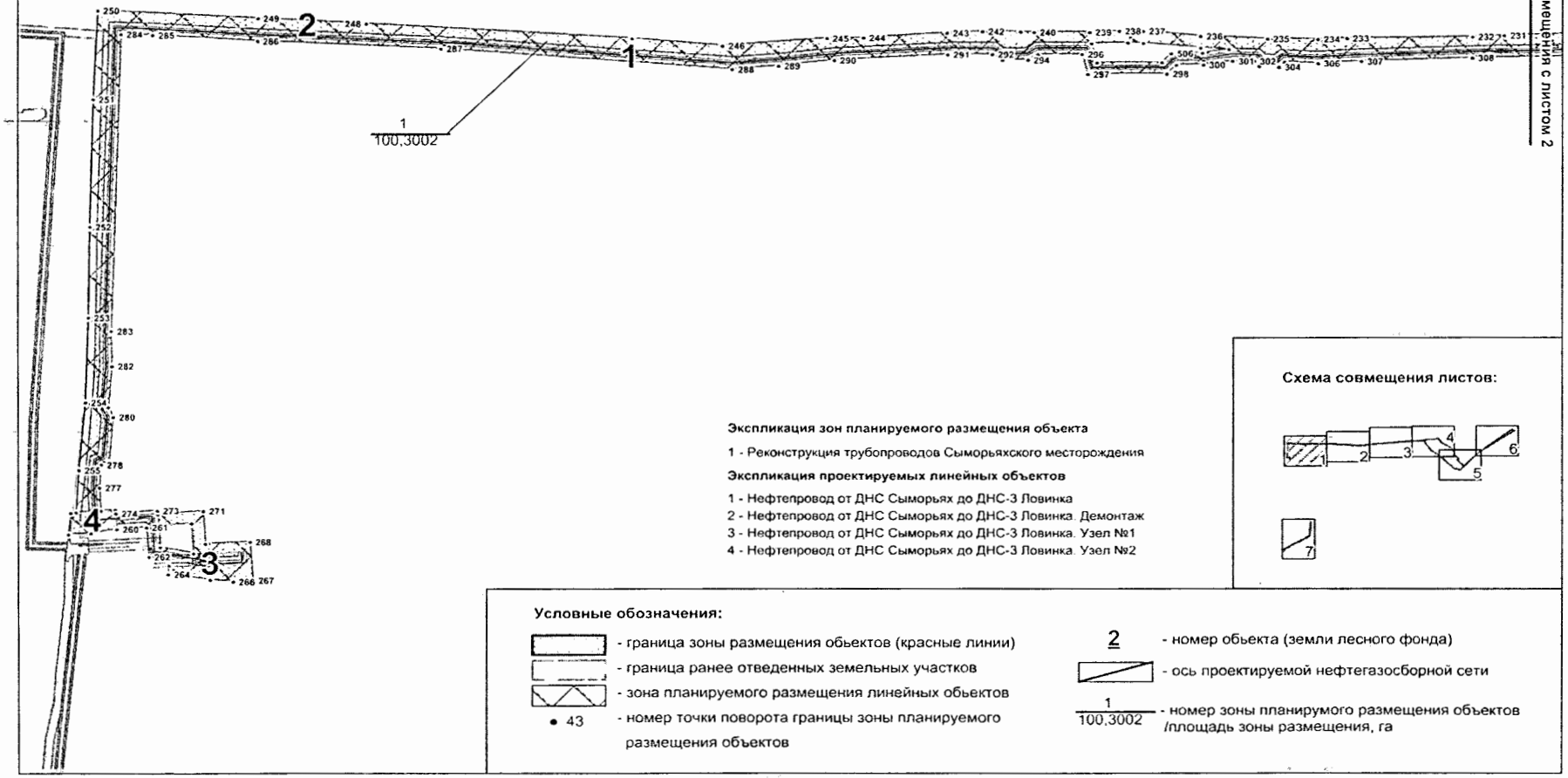

Экспликация зон планируемого размещения объекта

1 - Реконструкция трубопроводов Сыморьяхского месторождения

Экспликация проектируемых линейных объектов

1 - Нефтепровод от ДНС Сыморьях до ДНС-3 Ловинка
2 - Нефтепровод от ДНС Сыморьях до ДНС-3 Ловинка. Демонтаж
3 - Нефтепровод от ДНС Сыморьях до ДНС-3 Ловинка. Узел №1
4 - Нефтепровод от ДНС Сыморьях до ДНС-3 Ловинка. Узел №2

Схема совмещения листов:

Условные обозначения:

- граница зоны размещения обьектов (красные линии)
- граница ранее отведенных земельных участков
- зона планируемого размещения линейных обьектов
- 43 - номер точки поворота границы зоны планируемого размещения объектов
- 2 - номер обьекта (земли лесного фонда)
- ось проектируемой нефтегазосборной сети
- 1 / 100,3002 - номер зоны планирумого размещения объектов /площадь зоны размещения, га

Лист 1 из 7

Основная часть проекта планировки территории
для размещения линейного объекта регионального
значения Ханты-Мансийского автономного
округа-Югры "Реконструкция трубопроводов
Сыморьяхского месторождения."
Землепользователь: ООО "ЛУКОЙЛ-Западная Сибирь"
ТПП "Урайнефтегаз"
Масштаб 1:10000

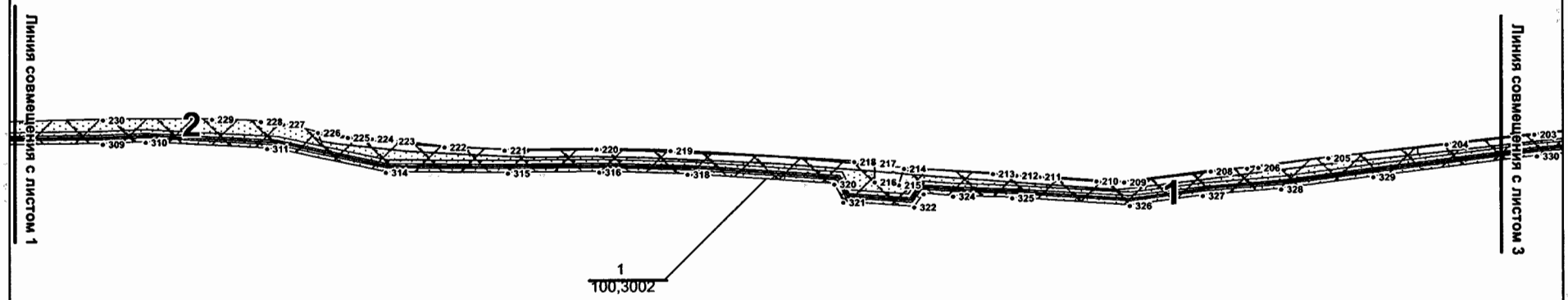

Экспликация зон планируемого размещения объекта

1 - Реконструкция трубопроводов Сыморьяхского месторождения

Экспликация проектируемых линейных объектов

1 - Нефтепровод от ДНС Сыморьях до ДНС-3 Ловинка
2 - Нефтепровод от ДНС Сыморьях до ДНС-3 Ловинка. Демонтаж

Схема совмещения листов:

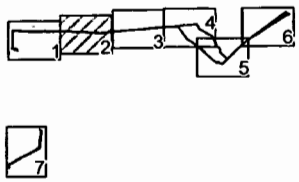

Условные обозначения:

- граница зоны размещения обьектов (красные линии)
- граница ранее отведенных земельных участков
- зона планируемого размещения линейных обьектов
- 43 - номер точки поворота границы зоны планируемого размещения объектов
- 2 - номер обьекта (земли лесного фонда)
- ось проектируемой нефтегазосборной сети
- 1 / 100,3002 - номер зоны планирумого размещения объектов /площадь зоны размещения, га

Основная часть проекта планировки территории
для размещения линейного объекта регионального
значения Ханты-Мансийского автономного
округа-Югры "Реконструкция трубопроводов
Сыморьяхского месторождения."
Землепользователь: ООО "ЛУКОЙЛ-Западная Сибирь"
ТПП "Урайнефтегаз"
Масштаб 1:10000

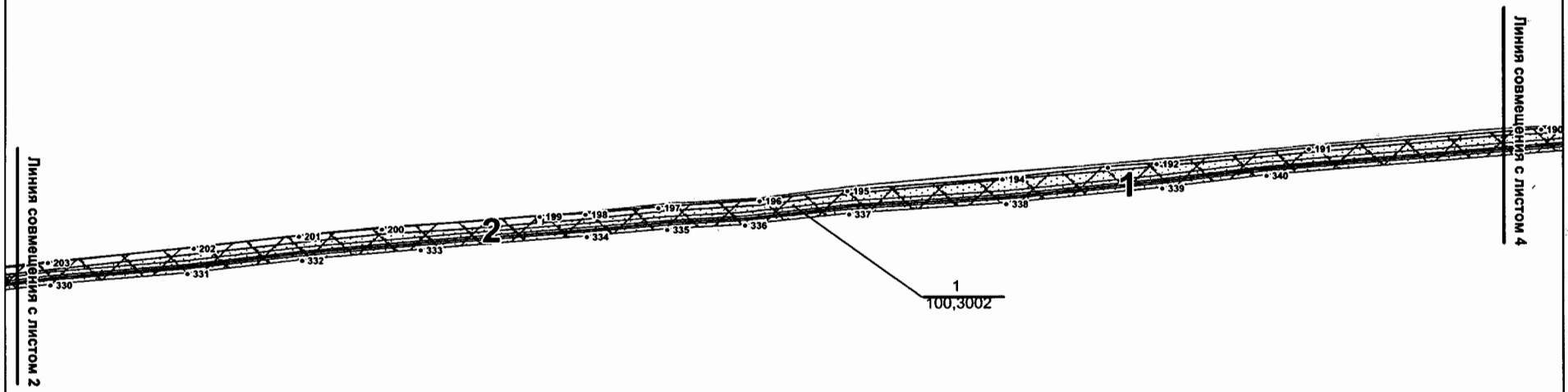

Экспликация зон планируемого размещения объекта

1 - Реконструкция трубопроводов Сыморьяхского месторождения

Экспликация проектируемых линейных объектов

1 - Нефтепровод от ДНС Сыморьях до ДНС-3 Ловинка
2 - Нефтепровод от ДНС Сыморьях до ДНС-3 Ловинка. Демонтаж

Схема совмещения листов:

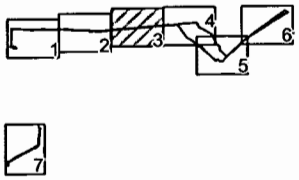

Условные обозначения:

- граница зоны размещения обьектов (красные линии)
- граница ранее отведенных земельных участков
- зона планируемого размещения линейных обьектов
- 43 - номер точки поворота границы зоны планируемого размещения объектов
- 2 - номер обьекта (земли лесного фонда)
- ось проектируемой нефтегазосборной сети
- 1 / 100,3002 - номер зоны планирумого размещения объектов /площадь зоны размещения, га

Основная часть проекта планировки территории
для размещения линейного объекта регионального
значения Ханты-Мансийского автономного
округа-Югры "Реконструкция трубопроводов
Сыморьяхского месторождения."
Землепользователь: ООО "ЛУКОЙЛ-Западная Сибирь"
ТПП "Урайнефтегаз"
Масштаб 1:10000

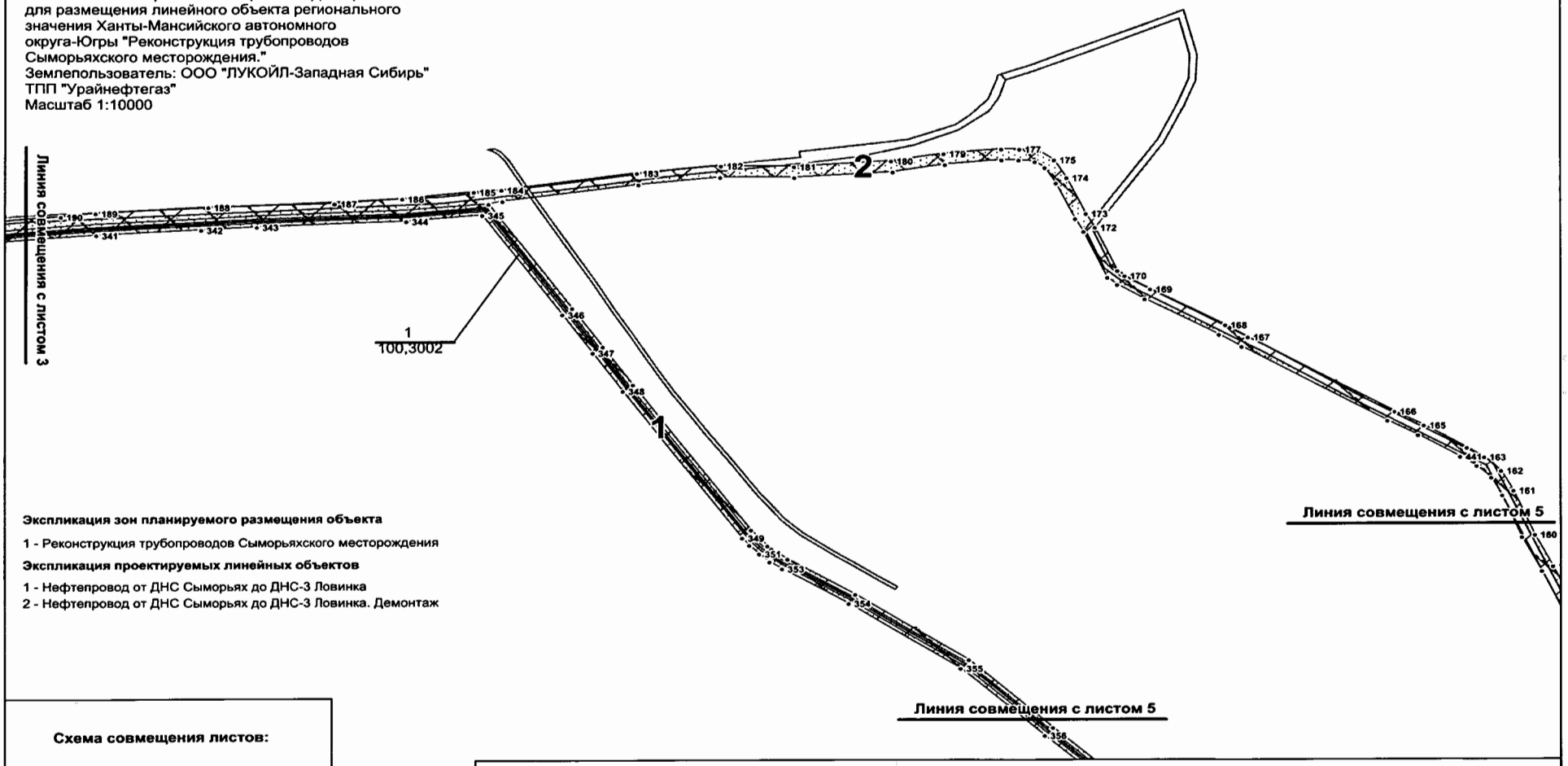

Экспликация зон планируемого размещения объекта

1 - Реконструкция трубопроводов Сыморьяхского месторождения

Экспликация проектируемых линейных объектов

1 - Нефтепровод от ДНС Сыморьях до ДНС-3 Ловинка
2 - Нефтепровод от ДНС Сыморьях до ДНС-3 Ловинка. Демонтаж

Схема совмещения листов:

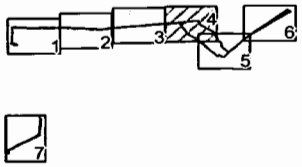

Условные обозначения:

- граница зоны размещения обьектов (красные линии)
- граница ранее отведенных земельных участков
- зона планируемого размещения линейных обьектов
- 43 - номер точки поворота границы зоны планируемого размещения объектов
- 2 - номер обьекта (земли лесного фонда)
- ось проектируемой нефтегазосборной сети
- 1 / 100,3002 - номер зоны планирумого размещения объектов /площадь зоны размещения, га

Лист 4 из 7

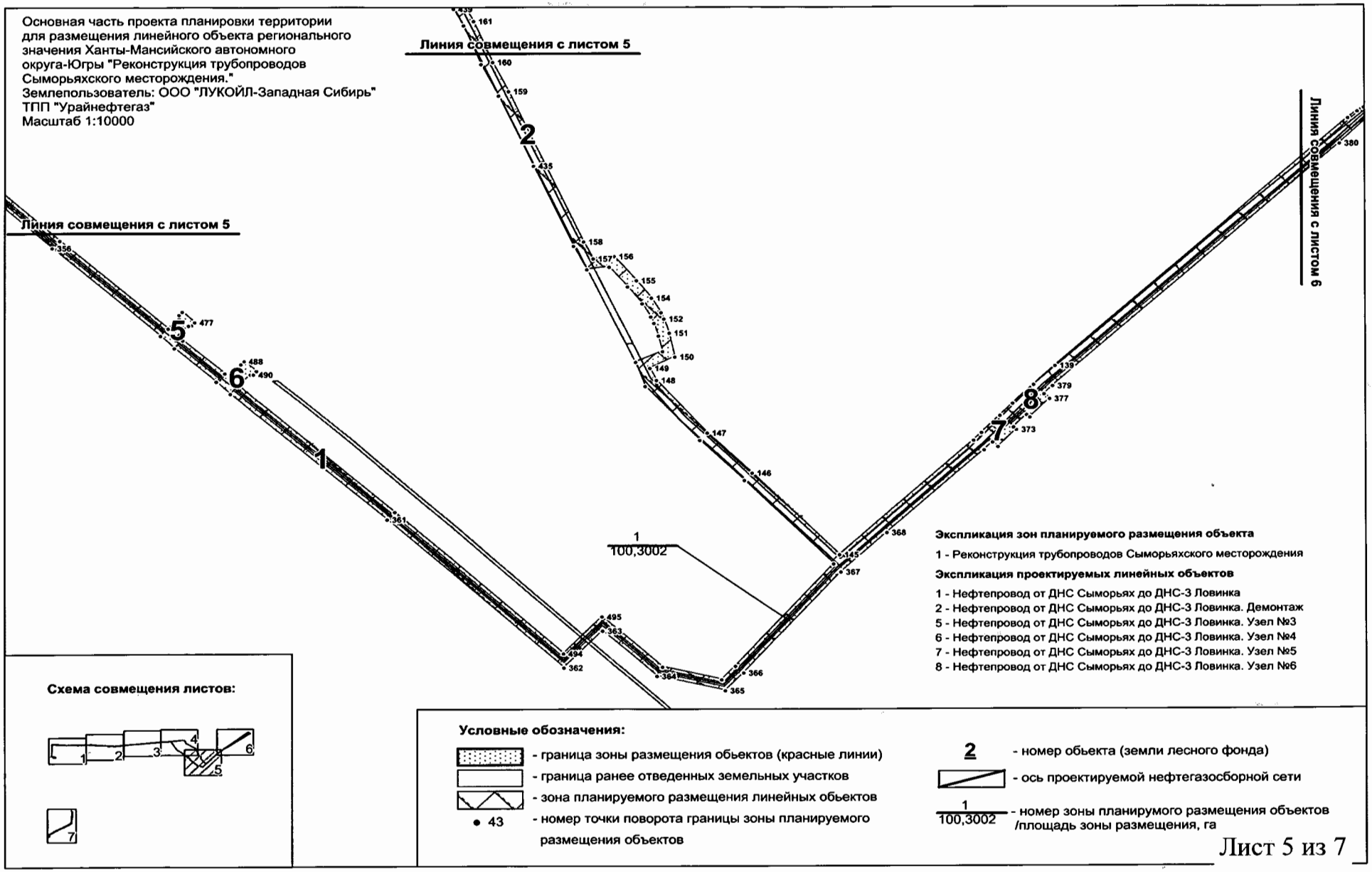
Основная часть проекта планировки территории
для размещения линейного объекта регионального
значения Ханты-Мансийского автономного
округа-Югры "Реконструкция трубопроводов
Сыморьяхского месторождения."
Землепользователь: ООО "ЛУКОЙЛ-Западная Сибирь"
ТПП "Урайнефтегаз"
Масштаб 1:10000
Линия совмещения с листом 5
Линия совмещения с листом 5
Линия совмещения с листом 6
1
100,3002
Экспликация зон планируемого размещения объекта
1 - Реконструкция трубопроводов Сыморьяхского месторождения
Экспликация проектируемых линейных объектов
1 - Нефтепровод от ДНС Сыморьях до ДНС-3 Ловинка
2 - Нефтепровод от ДНС Сыморьях до ДНС-3 Ловинка. Демонтаж
5 - Нефтепровод от ДНС Сыморьях до ДНС-3 Ловинка. Узел №3
6 - Нефтепровод от ДНС Сыморьях до ДНС-3 Ловинка. Узел №4
7 - Нефтепровод от ДНС Сыморьях до ДНС-3 Ловинка. Узел №5
8 - Нефтепровод от ДНС Сыморьях до ДНС-3 Ловинка. Узел №6
Схема совмещения листов:
Условные обозначения:
- граница зоны размещения обьектов (красные линии)
- граница ранее отведенных земельных участков
- зона планируемого размещения линейных обьектов
• 43 - номер точки поворота границы зоны планируемого размещения объектов
2 - номер обьекта (земли лесного фонда)
- ось проектируемой нефтегазосборной сети
1/100,3002 - номер зоны планирумого размещения объектов /площадь зоны размещения, га

Лист 5 из 7

Основная часть проекта планировки территории для размещения линейного объекта регионального значения Ханты-Мансийского автономного округа-Югры "Реконструкция трубопроводов Сыморьяхского месторождения."
Землепользователь: ООО "ЛУКОЙЛ-Западная Сибирь" ТПП "Урайнефтегаз"
Масштаб 1:10000

Экспликация зон планируемого размещения объекта

1 - Реконструкция трубопроводов Сыморьяхского месторождения

Экспликация проектируемых линейных объектов

1 - Нефтепровод от ДНС Сыморьях до ДНС-3 Ловинка
2 - Нефтепровод от ДНС Сыморьях до ДНС-3 Ловинка. Демонтаж
9 - Нефтепровод от ДНС Сыморьях до ДНС-3 Ловинка. Узел №7

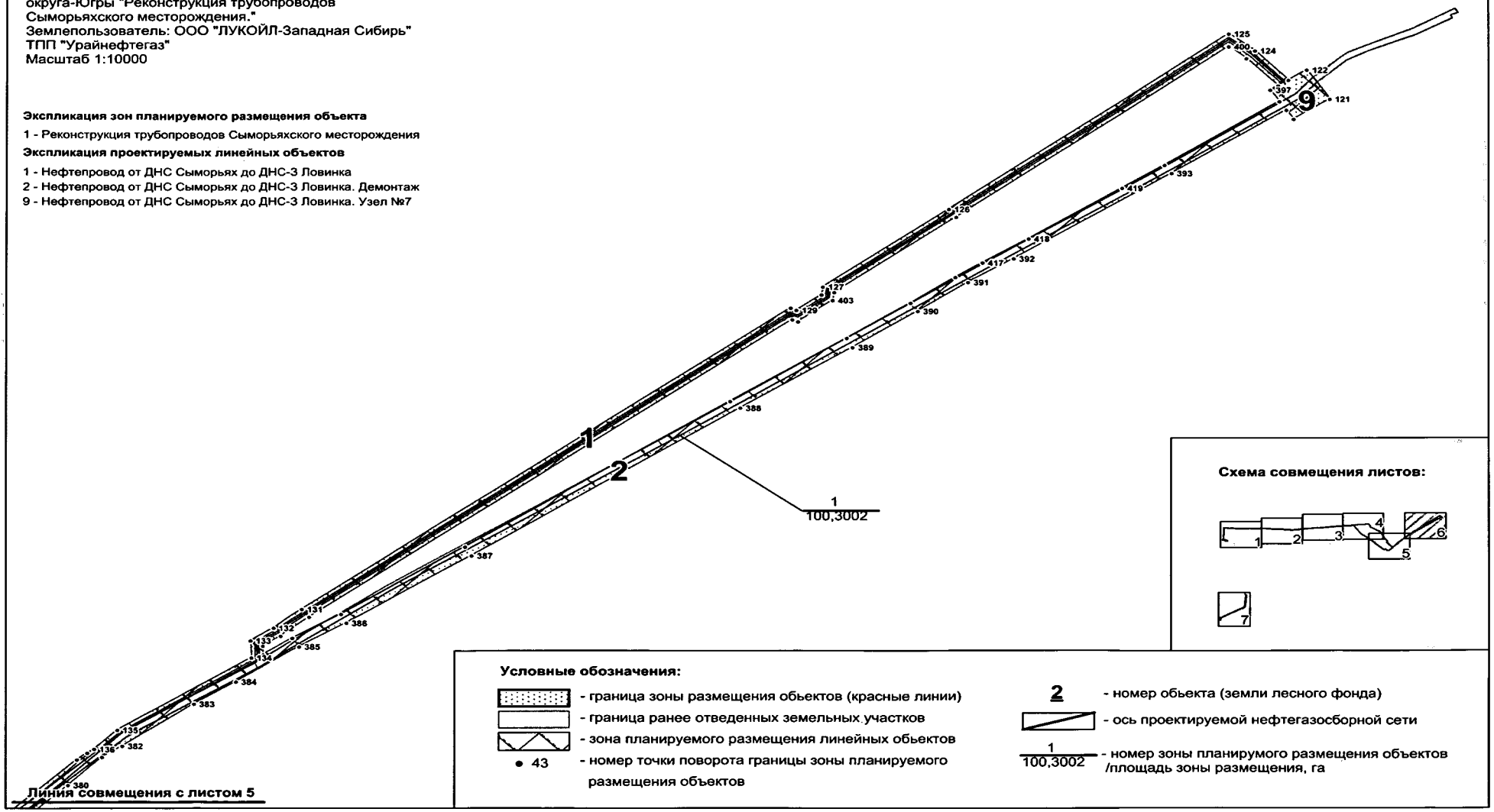

Линия совмещения с листом 5

Схема совмещения листов:

Условные обозначения:

- граница зоны размещения обьектов (красные линии)
- граница ранее отведенных земельных участков
- зона планируемого размещения линейных обьектов
- 43 - номер точки поворота границы зоны планируемого размещения объектов
- 2 - номер обьекта (земли лесного фонда)
- ось проектируемой нефтегазосборной сети
- 1 / 100,3002 - номер зоны планирумого размещения объектов /площадь зоны размещения, га

Основная часть проекта планировки территории
для размещения линейного объекта регионального
значения Ханты-Мансийского автономного
округа-Югры "Реконструкция трубопроводов
Сыморьяхского месторождения."
Землепользователь: ООО "ЛУКОЙЛ-Западная Сибирь"
ТПП "Урайнефтегаз"
Масштаб 1:10000

Экспликация зон планируемого размещения объекта

1 - Реконструкция трубопроводов Сыморьяхского месторождения

Экспликация проектируемых линейных объектов

10 - Нефтесборные сети от ДНС до К-70,71,76
11 - Нефтесборные сети от ДНС до К-70,71,76. Демонтаж
12 - Нефтесборные сети от ДНС до К-70,71,76. Узел №1
13 - Нефтесборные сети от ДНС до К-70,71,76. Узел №2
14 - Нефтесборные сети от ДНС до К-70,71,76. Узел №3
15 - Нефтесборные сети от ДНС до К-70,71,76. Узел №4

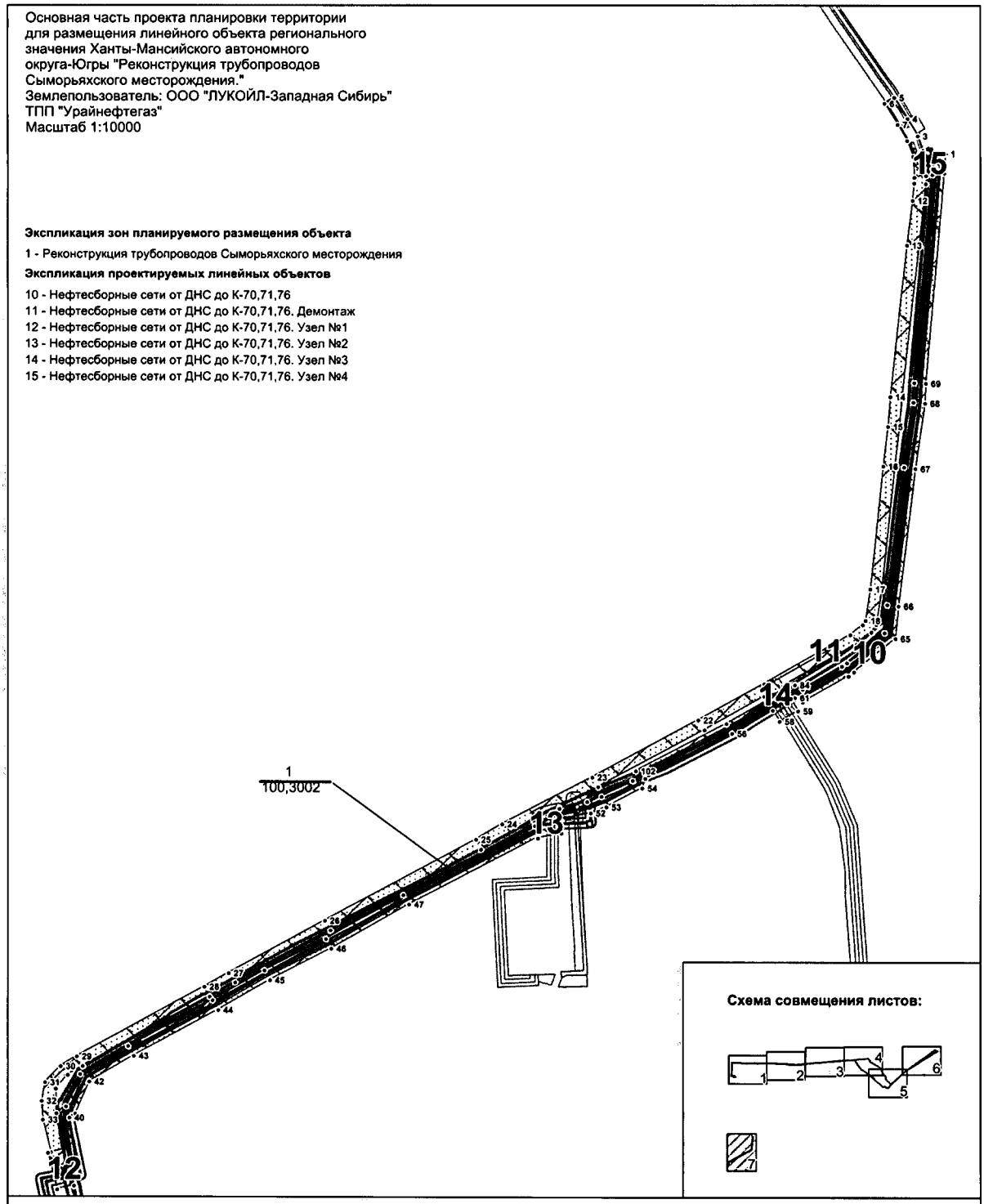

Схема совмещения листов:

Условные обозначения:

- граница зоны размещения объектов (красные линии)
- граница ранее отведенных земельных участков
- зона планируемого размещения линейных объектов
- 43 - номер точки поворота границы зоны планируемого размещения объектов
- 2 - номер объекта (земли лесного фонда)
- ось проектируемой нефтегазосборной сети
- 1 / 100,3002 - номер зоны планирумого размещения объектов /площадь зоны размещения, га

Ханты-Мансийский автономный округ — Югра
Губернатор

Проект межевания территории
для размещения линейного объекта регионального
значения Ханты-Мансийского автономного
округа-Югры:"Реконструкция трубопроводов
Сыморьяхского месторождения,"
Землепользователь: ООО "ЛУКОЙЛ-Западная Сибирь"
ТПП."Урайнефтегаз"
Масштаб 1:10000

Приложение 17
к постановлению Правительства
Ханты-Мансийского
автономного округа – Югры
от 20 ноября 2015 года № 418-п

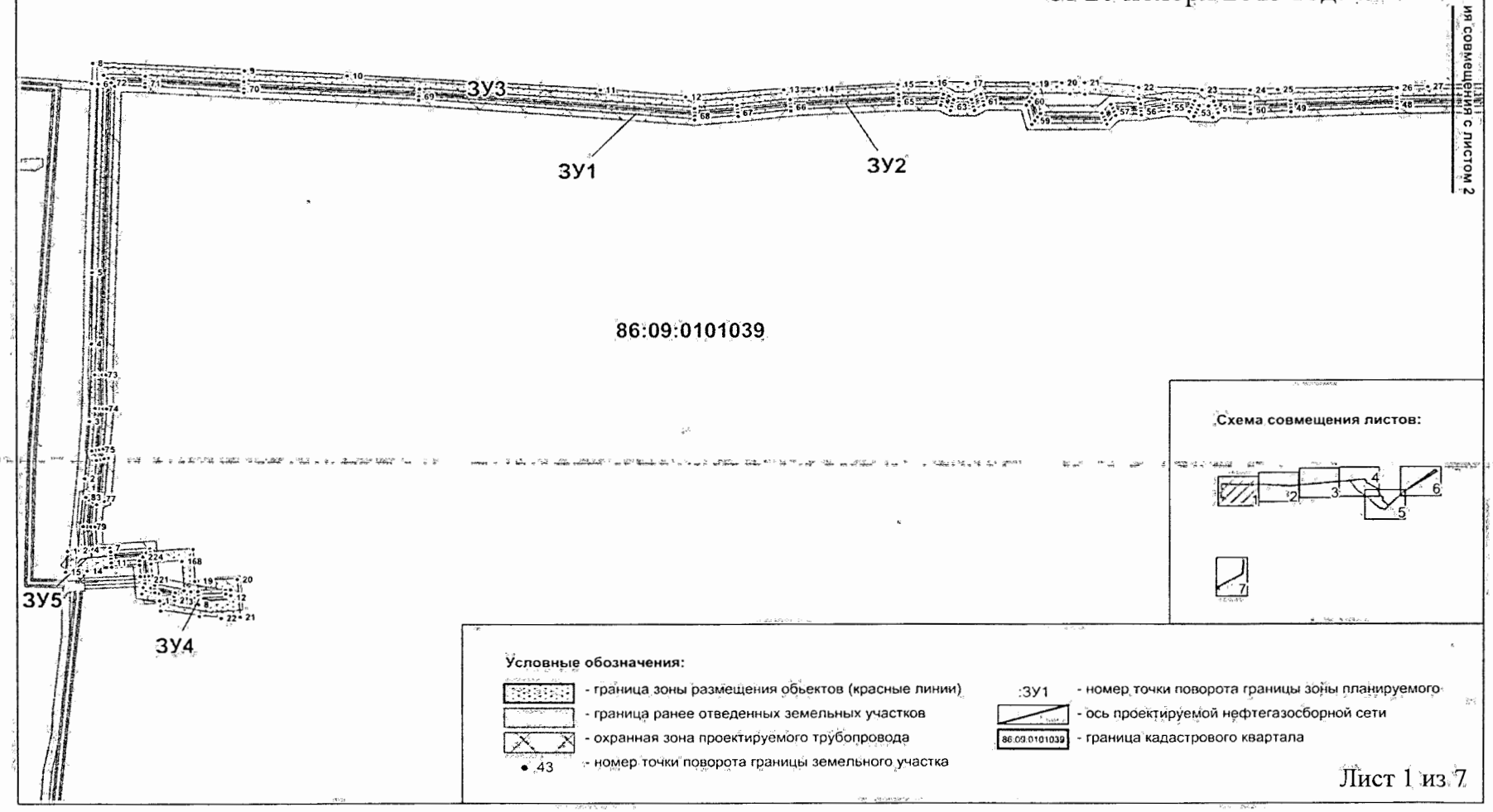

Лист 1 из 7

Проект межевания территории
для размещения линейного объекта регионального
значения Ханты-Мансийского автономного
округа-Югры "Реконструкция трубопроводов
Сыморьяхского месторождения."
Землепользователь: ООО "ЛУКОЙЛ-Западная Сибирь"
ТПП "Урайнефтегаз"
Масштаб 1:10000

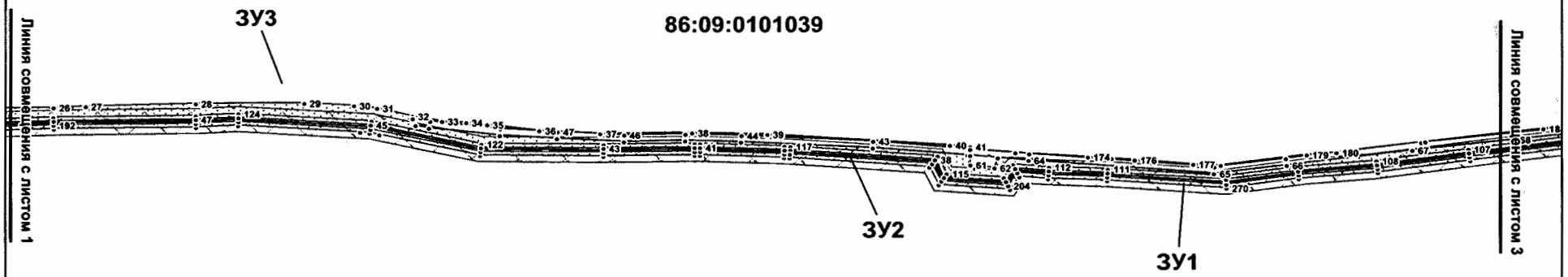

Схема совмещения листов:

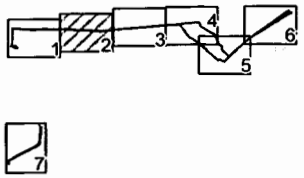

Условные обозначения:

- граница зоны размещения обьектов (красные линии)
- граница ранее отведенных земельных участков
- охранная зона проектируемого трубопровода
- 43 - номер точки поворота границы земельного участка
- :ЗУ1 - номер точки поворота границы зоны планируемого
- ось проектируемой нефтегазосборной сети
- 86:09:0101039 - граница кадастрового квартала

Лист 2 из 7

Проект межевания территории
для размещения линейного объекта регионального
значения Ханты-Мансийского автономного
округа-Югры "Реконструкция трубопроводов
Сыморьяхского месторождения."
Землепользователь: ООО "ЛУКОЙЛ-Западная Сибирь"
ТПП "Урайнефтегаз"
Масштаб 1:10000

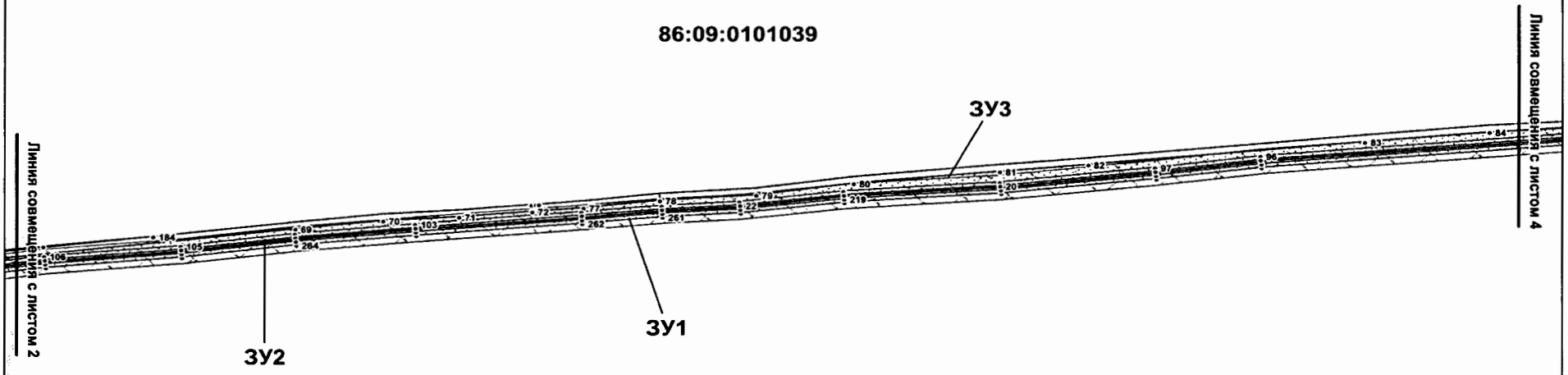

Схема совмещения листов:

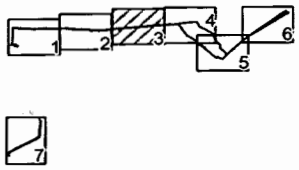

Условные обозначения:

- граница зоны размещения обьектов (красные линии)
- граница ранее отведенных земельных участков
- охранная зона проектируемого трубопровода
- 43 - номер точки поворота границы земельного участка
- :ЗУ1 - номер точки поворота границы зоны планируемого
- ось проектируемой нефтегазосборной сети
- 86:09:0101039 - граница кадастрового квартала

Лист 3 из 7

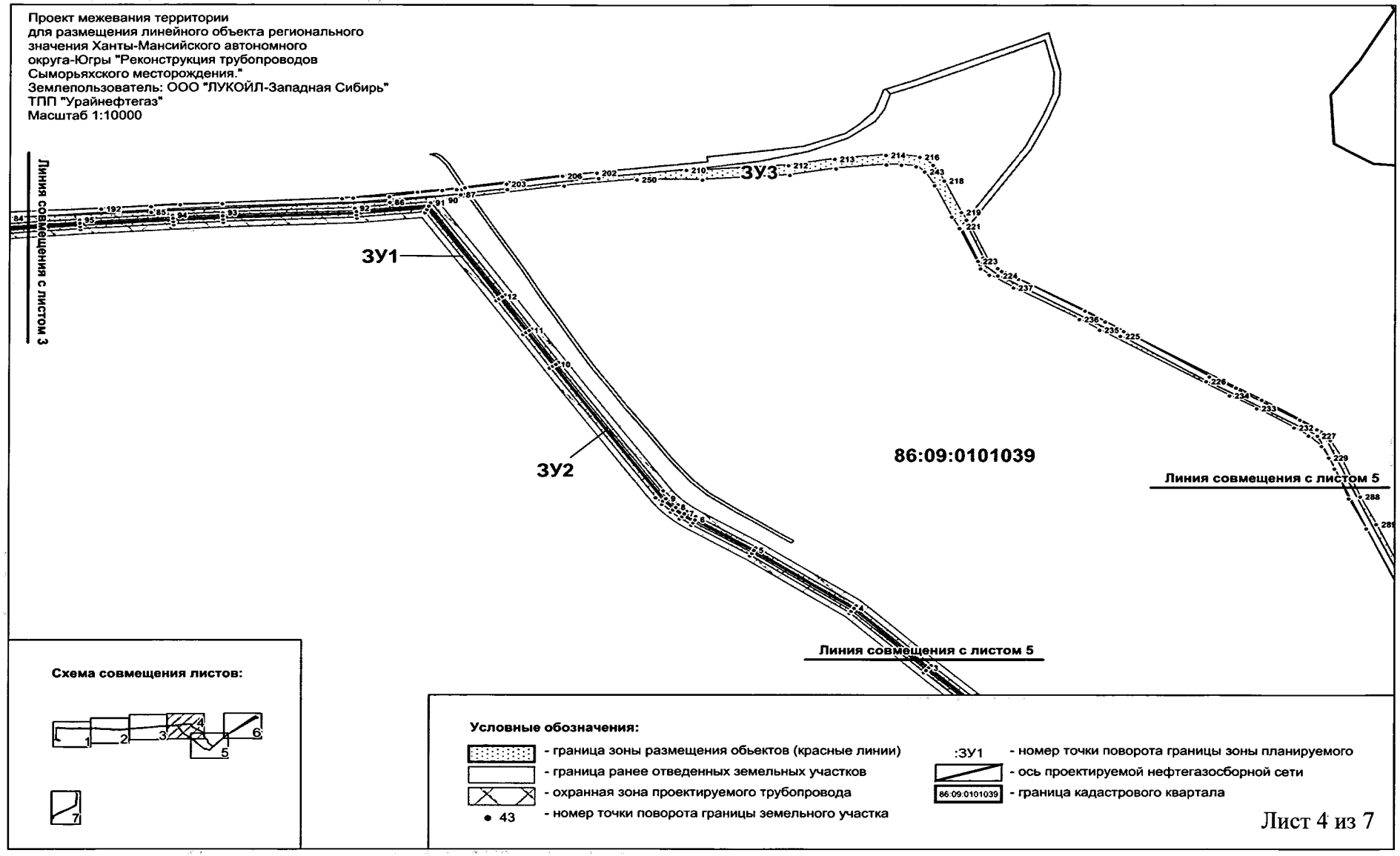
Проект межевания территории
для размещения линейного объекта регионального
значения Ханты-Мансийского автономного
округа-Югры "Реконструкция трубопроводов
Сыморьяхского месторождения."
Землепользователь: ООО "ЛУКОЙЛ-Западная Сибирь"
ТПП "Урайнефтегаз"
Масштаб 1:10000
Линия совмещения с листом 3
ЗУ1
ЗУ2
ЗУ3
86:09:0101039
Линия совмещения с листом 5
Линия совмещения с листом 5
Схема совмещения листов:
Условные обозначения:
- граница зоны размещения объектов (красные линии)
- граница ранее отведенных земельных участков
- охранная зона проектируемого трубопровода
• 43 - номер точки поворота границы земельного участка
:ЗУ1 - номер точки поворота границы зоны планируемого
- ось проектируемой нефтегазосборной сети
86:09:0101039 - граница кадастрового квартала
Лист 4 из 7

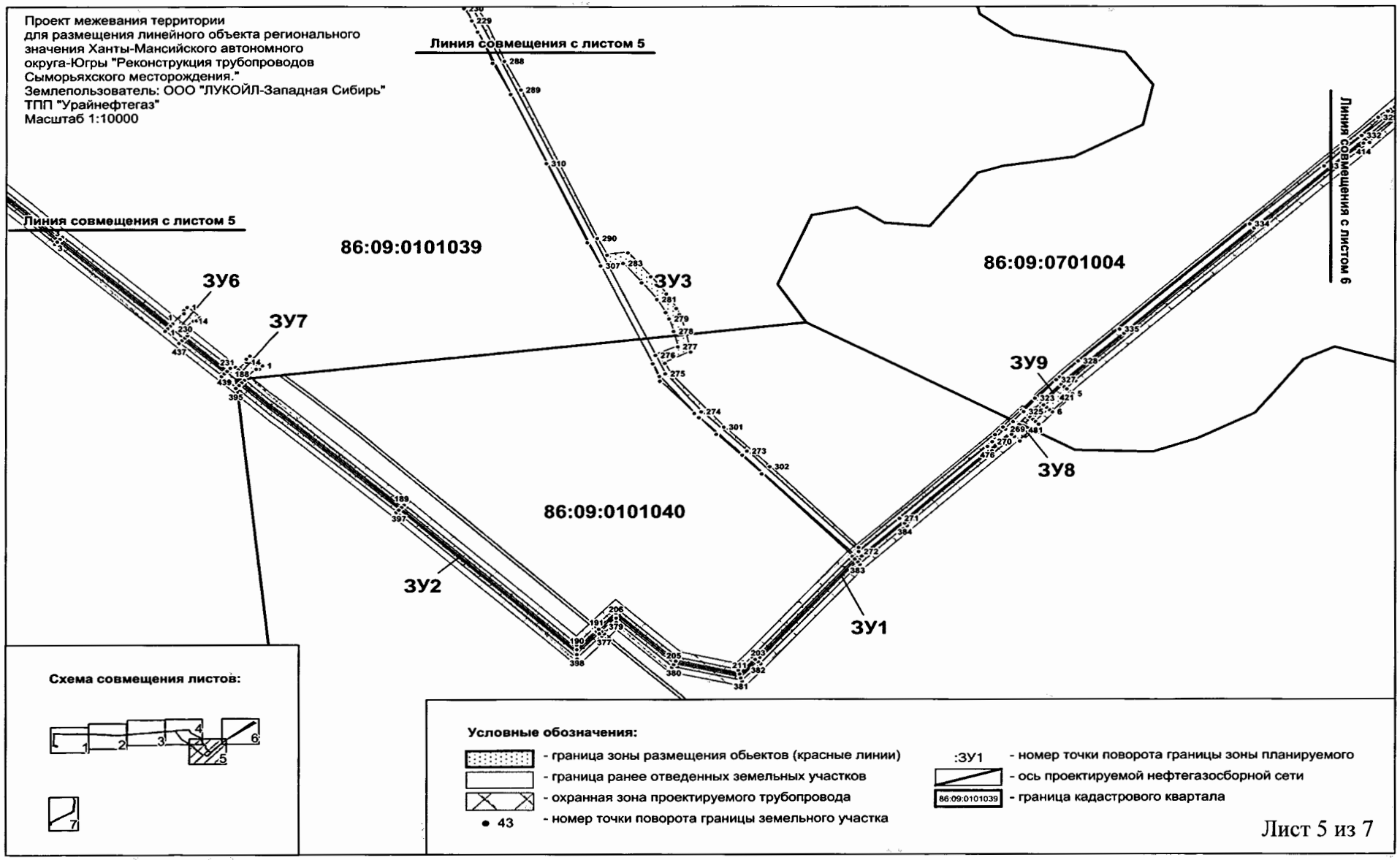
Проект межевания территории
для размещения линейного объекта регионального
значения Ханты-Мансийского автономного
округа-Югры "Реконструкция трубопроводов
Сыморьяхского месторождения."
Землепользователь: ООО "ЛУКОЙЛ-Западная Сибирь"
ТПП "Урайнефтегаз"
Масштаб 1:10000
Линия совмещения с листом 5
Линия совмещения с листом 5
Линия совмещения с листом 6
86:09:0101039
86:09:0701004
86:09:0101040
ЗУ1
ЗУ2
ЗУ3
ЗУ6
ЗУ7
ЗУ8
ЗУ9
Схема совмещения листов:
1
2
3
4
5
6
7
Условные обозначения:
- граница зоны размещения обьектов (красные линии)
- граница ранее отведенных земельных участков
- охранная зона проектируемого трубопровода
• 43 - номер точки поворота границы земельного участка
:ЗУ1 - номер точки поворота границы зоны планируемого
- ось проектируемой нефтегазосборной сети
86:09:0101039 - граница кадастрового квартала
Лист 5 из 7

Проект межевания территории
для размещения линейного объекта регионального
значения Ханты-Мансийского автономного
округа-Югры "Реконструкция трубопроводов
Сыморьяхского месторождения."
Землепользователь: ООО "ЛУКОЙЛ-Западная Сибирь"
ТПП "Урайнефтегаз"
Масштаб 1:10000

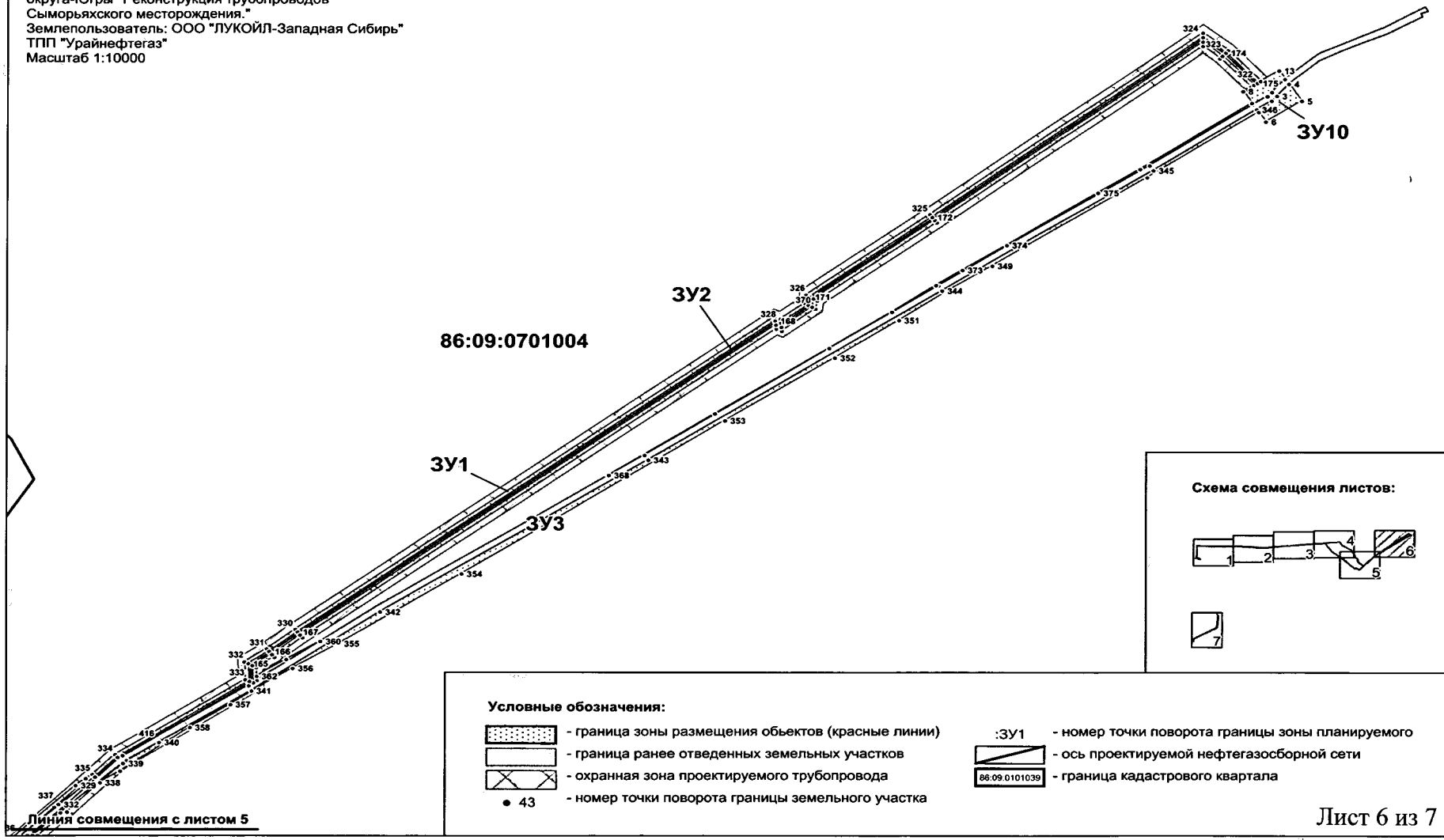

Лист 6 из 7

Проект межевания территории
для размещения линейного объекта регионального
значения Ханты-Мансийского автономного
округа-Югры "Реконструкция трубопроводов
Сыморьяхского месторождения."
Землепользователь: ООО "ЛУКОЙЛ-Западная Сибирь"
ТПП "Урайнефтегаз"
Масштаб 1:10000

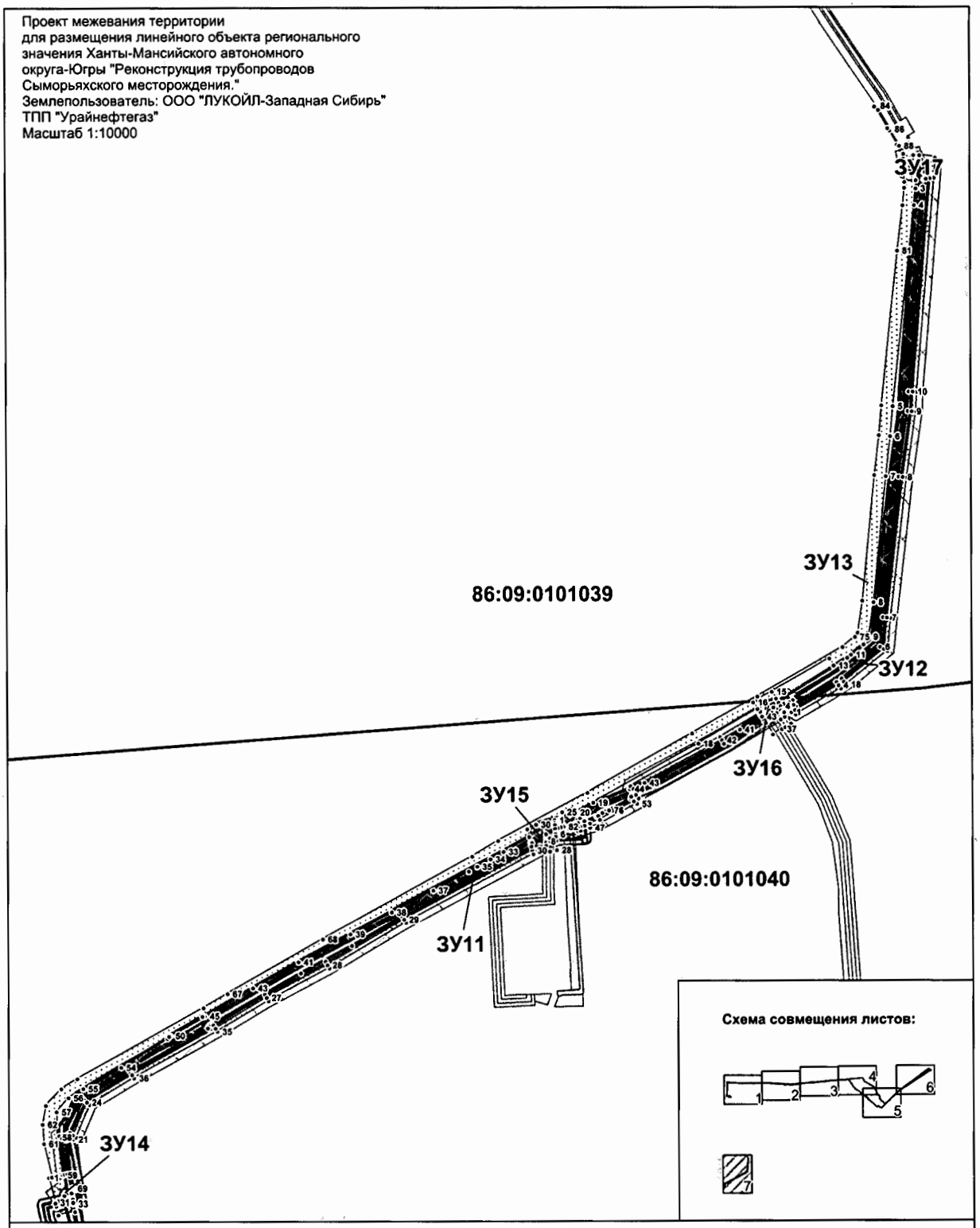

Условные обозначения:

- граница зоны размещения обьектов (красные линии)
- граница ранее отведенных земельных участков
- охранная зона проектируемого трубопровода
- 43 - номер точки поворота границы земельного участка
- :ЗУ1 - номер точки поворота границы зоны планируемого
- ось проектируемой нефтегазосборной сети
- 86:09:0101039 - граница кадастрового квартала

Ханты-Мансийский автономный округ — Югра
Губернатор

Приложение 18
к постановлению Правительства
Ханты-Мансийского
автономного округа – Югры
от 20 ноября 2015 года № 418-п

Положение о размещении линейного объекта регионального значения Ханты-Мансийского автономного округа - Югры «Реконструкция трубопроводов Сыморьяхского месторождения»

I. Размещение объекта

В административном отношении линейный объект регионального значения «Реконструкция трубопроводов Сыморьяхского месторождения» (далее – проектируемый объект) расположен на межселенной территории в границах Сыморьяхского месторождения нефти Советского района Ханты-Мансийского автономного округа – Югры.

В географическом отношении территория проектируемого объекта находится в 70 километрах на восток от города Советский.

II. Функциональное зонирование территории

Проектируемый объект располагается на землях лесного фонда, находящихся в ведении территориального отдела - Советского лесничества (Самзасское участковое лесничество, Картопское участковое лесничество).

III. Решения по планировочной организации земельных участков для размещения проектируемого объекта

Расчет полосы отвода земельных участков для выполнения работ по строительству проектируемого объекта произведен с учетом действующих норм отвода земель.

Площади земельных участков, необходимые для строительства и эксплуатации проектируемого объекта

Таблица 1.

	Наименование объекта	Испрашиваемая площадь к отводу, га					Площадь по проекту. га	
		Площадь. всего			На 49 лет (на период эксплуатации)	На 5 лет (на период строительства)	Общая площадь по проект	В т.ч площадь занимаемая на
		длина.	ширина.	площ.				

		м	м эксп/строит	. га			у	ранее отведенных ЗУ
1	Нефтепровод от ДНС Сыморьях до ДНС-3 Ловинка	1870	8/23	40,4116	14,1434	26,2682	42,5756	2,1640
2	Нефтепровод от ДНС Сыморьях до ДНС-3 Ловинка. Демонтаж.	1800	0/23	24,8158	0,0000	24,8158	39,5921	14,7763
3	Нефтепровод от ДНС Сыморьях до ДНС-3 Ловинка. Узел №1.	Сл.конф.	Сл.конф.	0,7612	0,7612	0,0000	0,8329	0,0717
4	Нефтепровод от ДНС Сыморьях до ДНС-3 Ловинка. Узел №2.	Сл.конф.	Сл.конф.	0,3817	0,3817	0,0000	0,3817	0,0000
5	Нефтепровод от ДНС Сыморьях до ДНС-3 Ловинка. Узел №3.	Сл.конф.	Сл.конф.	0,2453	0,2453	0,0000	0,2453	0,0000
6	Нефтепровод от ДНС Сыморьях до ДНС-3 Ловинка. Узел №4.	Сл.конф.	Сл.конф.	0,2608	0,2608	0,0000	0,2608	0,0000
7	Нефтепровод от ДНС Сыморьях до ДНС-3 Ловинка. Узел №5.	Сл.конф.	Сл.конф.	0,1851	0,1851	0,0000	0,2589	0,0738
8	Нефтепровод от ДНС Сыморьях до ДНС-3 Ловинка. Узел №6.	Сл.конф.	Сл.конф.	0,2011	0,2011	0,0000	0,2823	0,0812
9	Нефтепровод от ДНС Сыморьях до ДНС-3 Ловинка.	Сл.конф.	Сл.конф.	0,5546	0,5546	0,0000	0,6648	0,1102

	Узел №7.							
10	Нефтесборные сети от ДНС до К-70,71,76	3060	8/23	4,4818	2,3355	2,1463	6,7870	2,3052
11	Нефтесборные сети от ДНС до К-70,71,76. Демонтаж	3160	0/23	6,2671	0,0000	6,2671	7,1814	0,9143
12	Нефтесборные сети от ДНС до К-70,71,76. Узел №1	Сл.конф.	Сл.конф.	0,2654	0,2654	0,0000	0,2836	0,0182
13	Нефтесборные сети от ДНС до К-70,71,76. Узел №2	Сл.конф.	Сл.конф.	0,2668	0,2668	0,0000	0,3134	0,0466
14	Нефтесборные сети от ДНС до К-70,71,76. Узел №3	Сл.конф.	Сл.конф.	0,2456	0,2456	0,0000	0,3306	0,0850
15	Нефтесборные сети от ДНС до К-70,71,76. Узел №4	Сл.конф.	Сл.конф.	0,2497	0,2497	0,0000	0,3098	0,0601
	ИТОГО:			79,5936	20,0962	59,4974	100,3002	20,7066

Координаты границ земельных участков, необходимых для размещения проектируемого объекта в графических материалах определены в местной системе координат Ханты-Мансийского автономного округа – Югры МСК-86.

IV. Особо охраняемые территории и зоны с особыми условиями использования

Проектируемый объект технологически привязан к объектам сложившейся инфраструктуры и проходит вдоль существующих коридоров коммуникаций на свободной от застройки территории.

Проектируемый объект пересекает водоохранную зону и прибрежную полосу водных объектов рек Мулымья и Картопья.

Для уменьшения воздействия на водоток предусмотрены следующие мероприятия:

выполнение строительно-монтажных работ с применением гусеничной техники должно осуществляться в зимний период для

уменьшения воздействия строительной техники на растительный береговой покров; в остальные сезоны года строительно-монтажные работы, движение транспорта и строительной техники должно осуществляться только по существующим автомобильным дорогам, зимникам и временным вдольтрассовым проездам;

все отходы защитных материалов, остатки горюче-смазочных материалов тщательно должны собираться в передвижное оборудование (мусоросборники, емкости для сбора отработанных горюче-смазочных материалов) и вывозиться в места, согласованные с соответствующими муниципальными органами и органами государственной власти Российской Федерации;

после завершения строительства выполняются рекультивационные работы.

Организованный сброс стоков или загрязняющих веществ на поверхность земли и в водотоки не производится. Попадание загрязняющих веществ в водные объекты в результате размыва и выноса ливневыми и талыми водами возможно лишь при неправильном хранении строительных материалов и аварийных утечек дизтоплива работающих механизмов в период строительства.

На всех этапах работ осуществляется входной, операционный и приемочный контроль качества строительства, а также проводится своевременный профилактический осмотр, ремонт и диагностика оборудования, трубопроводов и арматуры.

Ущерб окружающей среде может быть нанесен лишь в аварийных случаях, но для предотвращения аварий предусмотрены все возможные мероприятия в соответствии с требованиями законодательства Российской Федерации.

В границах участка работ отсутствуют объекты культурного наследия, особо охраняемые природные территории федерального, регионального и местного значения.

Проектируемый объект не попадает в границы территории традиционного природопользования коренных малочисленных народов Севера регионального значения.

Ханты-Мансийский автономный округ — Югра
Губернатор

Основная часть проекта планировки территории для размещения линейного объекта регионального значения Ханты-Мансийского автономного округа – Югры «Подключение объектов нефтедобычи ОАО «Варьеганнефть» к магистральному нефтепроводу «Пур-Пе – Самотлор»
Масштаб 1:5000

Приложение 19
к постановлению Правительства
Ханты-Мансийского
автономного округа – Югры
от 20 ноября 2015 года № 418-п

Экспликация зон планируемого размещения объектов капитального строительства

ID	Наименование	Площадь зоны застройки, га
1	Приемо-сдаточный пункт	20,85
2	Узел №2 камера пуска-приема ОУ на ПК 0+12,4	1,15
3	Узел №5 на ПК 11+60	0,66
4	Узел №6 на ПК 17+70	0,70
5	Узел №7 на ПК 19+50	0,73
6	Автомобильная дорога на ПСП	2,06
7	Коридор коммуникаций «узел 2- ПСП»	9,28
8	Напорная канализация «ПСП - т.вр.в нефтегазопровод от Куста 264»	0,86
9	ВЛ 35кВ на ПСП	2,66
10	ВЛ 6кВ на узел камеры пуска-приема	0,19
11	ВЛ 6кВ на узел задвижек N5	0,59
12	ВЛ 6кВ на узел задвижек N7	0,21
13	ВОЛС «ПСП - КП ЛТМ 313км»	0,21
14	ВОЛС «узел №7 - узел №2»	0,20
15	ВОЛС от ЛПУ на ПК 334+80 (УЛЗ №11) до АБК ОАО «Варьеганнефть»	2,01

Экспликация проектируемых объектов капитального строительства

ID	Наименование
1	Приемо-сдаточный пункт
2	Узел задвижек N1 на ПК 1+80,03
3	Узел №2 камера пуска-приема ОУ на ПК 0+12,4
4	Узел №3 камера приема ОУ на ПК 45+49,50
5	Узел №5 на ПК 11+60
6	Узел №6 на ПК 17+70
7	Узел №7 на ПК 19+50
8	Автомобильная дорога на ПСП
9	Напорный нефтепровод «Т.вр. в напорный нефте-провод «Северо-Варьеганский ЦПС» ЦППН ОАО «Варьеганнефть» - ПСП»
10	Напорная канализация «ПСП - т.вр.в нефтегазопровод от Куста 264»
11	«Напорный нефтепровод «ПСП - т.вр. в магистральный нефтепровод «Пур-Пе – Самотлор»»
12	ВЛ 35кВ на ПСП
13	ВЛ 6кВ на узел камеры пуска-приема
14	ВЛ 6кВ на узел задвижек N5
15	ВЛ 6кВ на узел задвижек N6
16	ВЛ 6кВ на узел задвижек N7
17	ВОЛС «ПСП - КП ЛТМ 313км»
18	ВОЛС «узел №2 - ПСП»
19	ВОЛС «узел №7 - узел №2»
20	ВОЛС от ЛПУ на ПК 334+80 (УЛЗ №11) до АБК ОАО «Варьеганнефть»

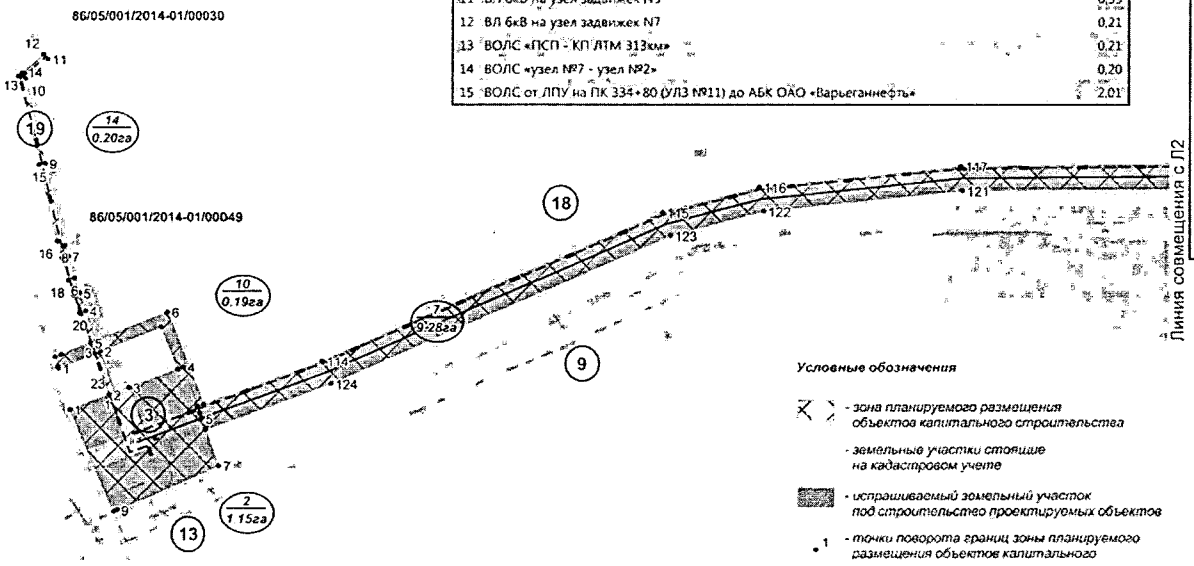

Условные обозначения

- зона планируемого размещения объектов капитального строительства
- земельные участки стоящие на кадастровом учете
- испрашиваемый земельный участок под строительство проектируемых объектов
- точки поворота границ зоны планируемого размещения объектов капитального строительства
- трасса проектируемого напорного нефтепровода
- трасса проектируемой автомобильной дороги
- трасса проектируемых ВЛ
- трасса проектируемых ВОЛС
- трасса проектируемой напорной канализации
- номера объектов капитального строительства
- номера зон планируемого размещения объектов капитального строительства. 1- номер зоны, 20,85 га - площадь земельного участка
- кадастровый номер земельного участка

Основная часть проекта планировки территории для размещения линейного объекта регионального значения Ханты-Мансийского автономного округа – Югры «Подключение объектов нефтедобычи ОАО «Варьеганнефть» к магистральному нефтепроводу «Пур-Пе – Самотлор»
Масштаб 1:5000

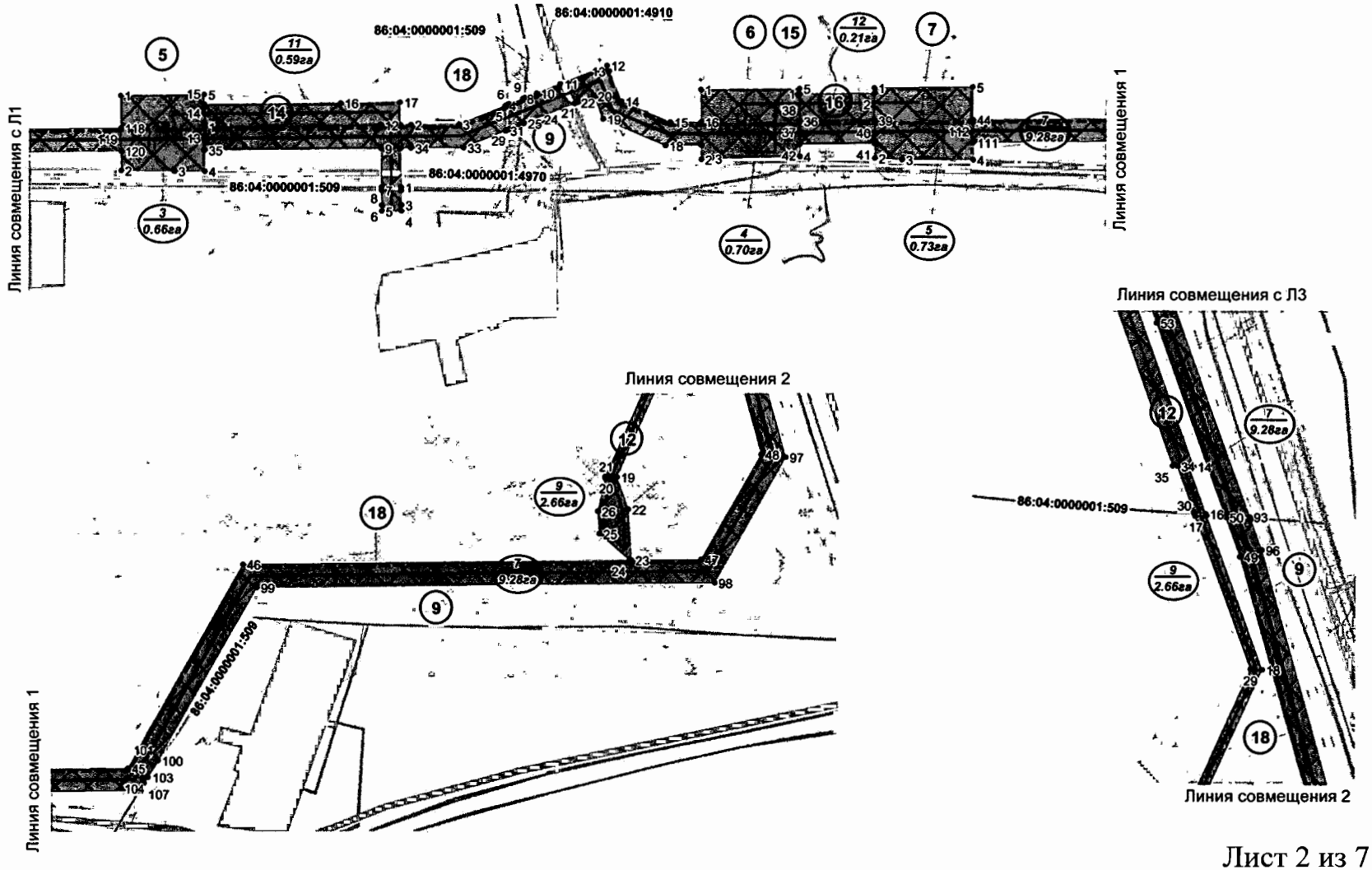

Основная часть проекта планировки территории для размещения линейного объекта регионального значения Ханты-Мансийского автономного округа – Югры «Подключение объектов нефтедобычи ОАО «Варьеганнефть» к магистральному нефтепроводу «Пур-Пе – Самотлор»
Масштаб 1:5000

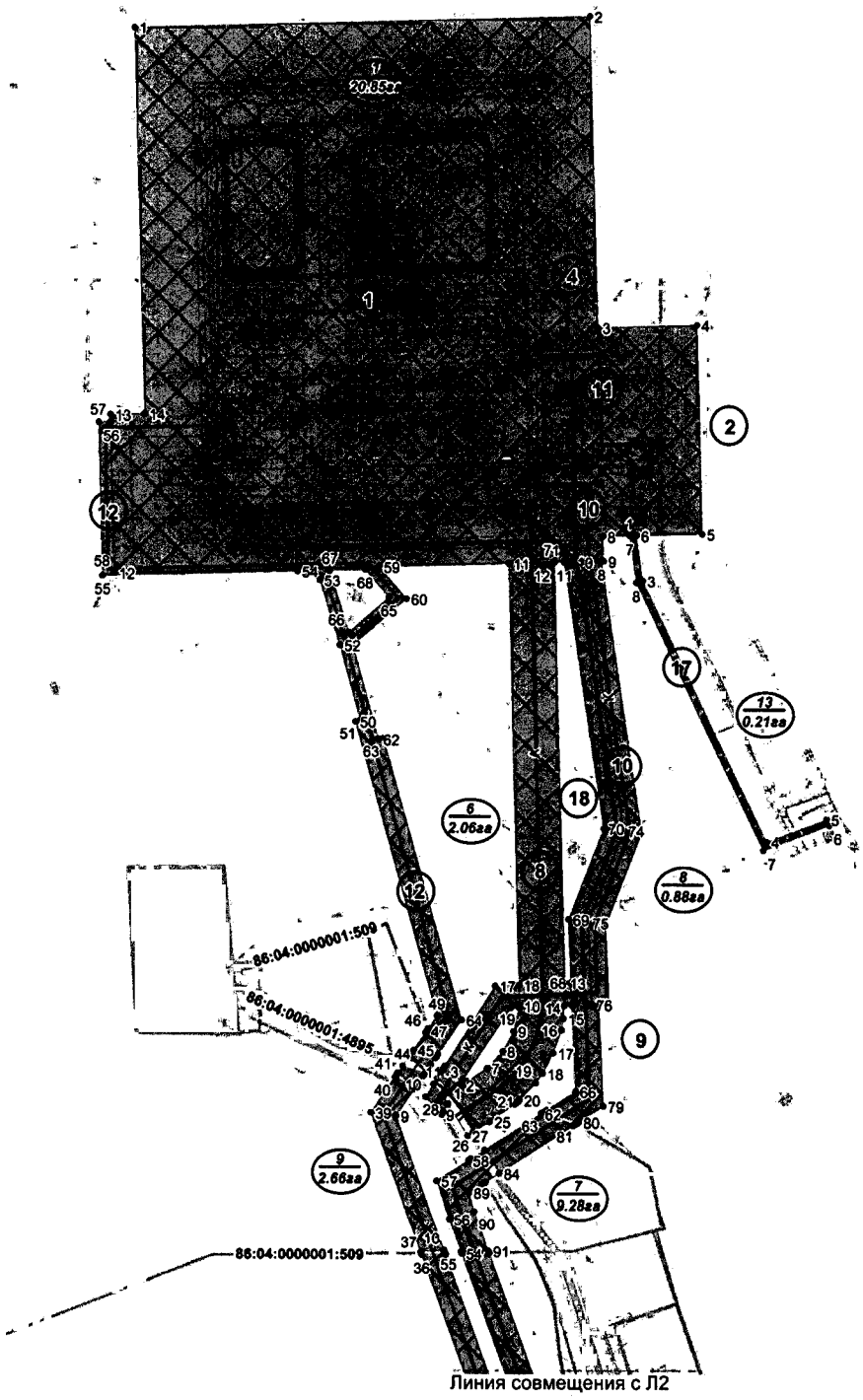

Основная часть проекта планировки территории для размещения линейного объекта регионального значения Ханты-Мансийского автономного округа – Югры «Подключение объектов нефтедобычи ОАО «Варьеганнефть» к магистральному нефтепроводу «Пур-Пе – Самотлор» Масштаб 1:5000

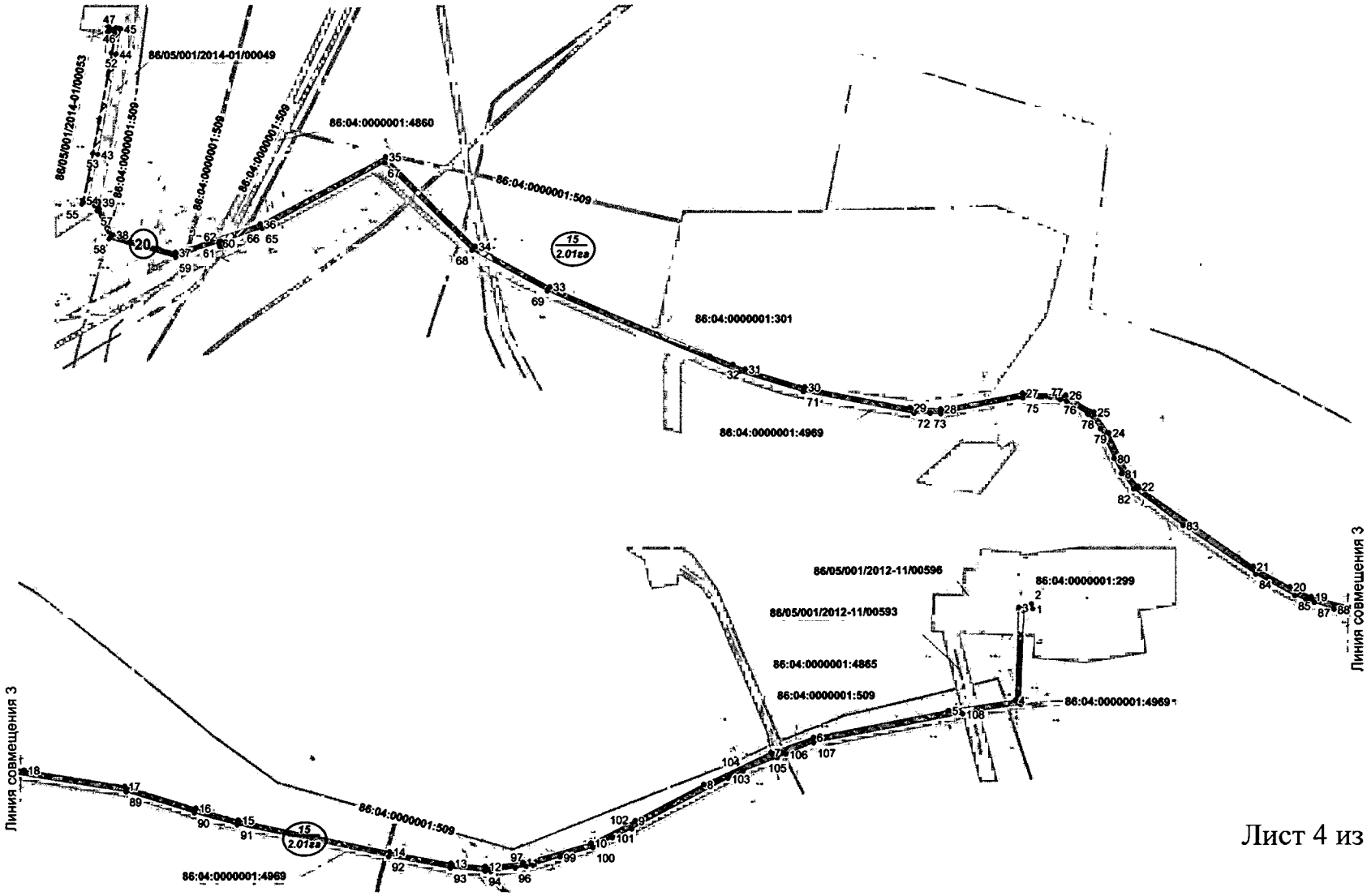

Каталог координат угловых точек границ земельного участка

1. Приемо-сдаточный пункт

id	X	Y
1	1 085 414,09	4 476 649,93
2	1 085 424,85	4 477 048,39
3	1 085 154,46	4 477 055,69
4	1 085 156,81	4 477 142,86
5	1 084 975,8	4 477 147,73
6	1 084 974,24	4 477 089,97
7	1 084 974,09	4 477 083,96
8	1 084 973,45	4 477 060,56
9	1 084 951,83	4 477 061,15
10	1 084 951,08	4 477 033,5
11	1 084 950,9	4 477 026,5
12	1 084 940,27	4 476 632,71
13	1 085 078,18	4 476 628,99
14	1 085 078,99	4 476 658,97

2. Узел камер пуска-приема ОУ на ПК 0+12,4

id	X	Y
1	1 083 141,31	4 474 300,83
2	1 083 155,23	4 474 338,72
3	1 083 162,12	4 474 357,5
4	1 083 181,28	4 474 409,66
5	1 083 133,12	4 474 427,37
6	1 083 122,46	4 474 431,29
7	1 083 088,48	4 474 443,78
8	1 083 088,45	4 474 443,78
9	1 083 046,87	4 474 346,15
10	1 083 045,57	4 474 343,08
11	1 083 045,55	4 474 343,05

3. Узел №5 на ПК 11+60

id	X	Y
1	1 083 406,81	4 475 425,85
2	1 083 330,26	4 475 426,59
3	1 083 329,55	4 475 481,2
4	1 083 329,15	4 475 511,59
5	1 083 407,66	4 475 510,83

4. Узел №6 на ПК 17+70

id	X	Y
1	1 083 412,73	4 476 014,23
2	1 083 341,45	4 476 014,93
3	1 083 342,34	4 476 025,08
4	1 083 344,47	4 476 114,88
5	1 083 413,74	4 476 114,21

5. Узел №7 на ПК19+50

id	X	Y
1	1 083 414,49	4 476 188,89
2	1 083 342,91	4 476 189,58
3	1 083 341,32	4 476 217,28
4	1 083 341,22	4 476 289,58
5	1 083 415,48	4 476 288,86

6. Автомобильная дорога на ПСП

id	X	Y
1	1 084 488,88	4 476 926,3
2	1 084 495,79	4 476 937,41
3	1 084 496,57	4 476 938,64
4	1 084 496,57	4 476 938,65
5	1 084 498,24	4 476 941,15
6	1 084 499,22	4 476 942,62
7	1 084 510,62	4 476 959,68
8	1 084 525,34	4 476 973,26
9	1 084 542,99	4 476 982,76
10	1 084 565,31	4 476 987,86
11	1 084 949,56	4 476 977,96
12	1 084 950,66	4 477 017,93
13	1 084 585,41	4 477 027,79
14	1 084 574,8	4 477 028,08
15	1 084 554,26	4 477 026,39
16	1 084 544,03	4 477 024,88
17	1 084 523,93	4 477 017,63
18	1 084 505,97	4 477 008,49
19	1 084 497,53	4 477 002,41
20	1 084 482,85	4 476 988,2
21	1 084 481,79	4 476 987,16
22	1 084 480,01	4 476 985,44
23	1 084 480,01	4 476 985,43
24	1 084 479,06	4 476 984,03
25	1 084 464,13	4 476 962,24
26	1 084 455,11	4 476 947,75
27	1 084 452,04	4 476 942,8
28	1 084 486	4 476 921,67

7. Коридор коммуникаций «узел 2- ПСП»

id	X	Y
1	1 083 374,47	4 475 511,17
2	1 083 376,76	4 475 720,44
3	1 083 377,27	4 475 768,85
4	1 083 396,22	4 475 816,19
5	1 083 396,62	4 475 817,18
6	1 083 397,29	4 475 818,87
7	1 083 397,79	4 475 820,16
8	1 083 403,39	4 475 834,15
9	1 083 404,14	4 475 836,01
10	1 083 408,9	4 475 847,9
11	1 083 418,37	4 475 871,59
12	1 083 437,39	4 475 919,09
13	1 083 431,42	4 475 921,48
14	1 083 400,59	4 475 933,81
15	1 083 379,42	4 475 983,25
16	1 083 379,71	4 476 014,55
17	1 083 355,77	4 476 014,78
18	1 083 355,37	4 475 978,44
19	1 083 382,47	4 475 915,23
20	1 083 406,19	4 475 905,72
21	1 083 400,27	4 475 890,96
22	1 083 399,42	4 475 888,81
23	1 083 398,49	4 475 886,49
24	1 083 393,33	4 475 873,57
25	1 083 377,98	4 475 835,16
26	1 083 377,27	4 475 833,38
27	1 083 376,51	4 475 831,49
28	1 083 376,26	4 475 830,89
29	1 083 371,99	4 475 820,21
30	1 083 371,49	4 475 818,96
31	1 083 370,78	4 475 817,19
32	1 083 370,4	4 475 816,23
33	1 083 353,32	4 475 773,58
34	1 083 352,83	4 475 720,67
35	1 083 350,88	4 475 511,38
36	1 083 380,62	4 476 114,53
37	1 083 380,62	4 476 114,54
38	1 083 380,62	4 476 114,54
39	1 083 381,29	4 476 189,21
40	1 083 379,76	4 476 189,22
41	1 083 357,68	4 476 189,43
42	1 083 356,88	4 476 114,76
43	1 083 356,88	4 476 114,75
44	1 083 382,2	4 476 289,18
45	1 083 384,16	4 476 502,91
46	1 083 591,69	4 476 619,39
47	1 083 596,36	4 477 084,28
48	1 083 703,88	4 477 145,49
49	1 083 995,19	4 477 064,3
50	1 084 035,73	4 477 049,78
51	1 084 037,64	4 477 049,1
52	1 084 038,79	4 477 048,69
53	1 084 233,81	4 476 978,86
54	1 084 348,51	4 476 937,79
55	1 084 350,36	4 476 937,14
56	1 084 378,99	4 476 926,88
57	1 084 412,69	4 476 915,64
58	1 084 430,55	4 476 943,55
59	1 084 431,41	4 476 944,91
60	1 084 432,04	4 476 945,88
61	1 084 439,58	4 476 957,63
62	1 084 470,94	4 477 006,65
63	1 084 471,95	4 477 008,2
64	1 084 473,43	4 477 010,52
65	1 084 474,35	4 477 011,94
66	1 084 490,41	4 477 037,04
67	1 084 565,67	4 477 033,61
68	1 084 585,64	4 477 032,71
69	1 084 640,64	4 477 030,73
70	1 084 719,42	4 477 061,56
71	1 084 950,9	4 477 026,5
72	1 084 951,08	4 477 033,5
73	1 084 951,35	4 477 043,62
74	1 084 717,45	4 477 079,04
75	1 084 637,78	4 477 047,84
76	1 084 566,47	4 477 051,09
77	1 084 567,18	4 477 066,63
78	1 084 566,75	4 477 057,58
79	1 084 477,65	4 477 061,64
80	1 084 463,86	4 477 040,09
81	1 084 463,05	4 477 038,81
82	1 084 461,81	4 477 036,86
83	1 084 460,71	4 477 035,16
84	1 084 419,32	4 476 970,5
85	1 084 411,63	4 476 958,5
86	1 084 411,63	4 476 958,49
87	1 084 410,95	4 476 957,42
88	1 084 409,82	4 476 955,68
89	1 084 402,41	4 476 944,08
90	1 084 386,33	4 476 948,69
91	1 084 350,69	4 476 961,45
92	1 084 348,82	4 476 962,12
93	1 084 035,92	4 477 074,13
94	1 084 034,01	4 477 074,82
95	1 084 033,03	4 477 075,17
96	1 084 002,16	4 477 086,23
97	1 083 700,88	4 477 170,2
98	1 083 572,51	4 477 098,36
99	1 083 567,84	4 476 633,48
100	1 083 391,82	4 476 533,72
101	1 083 391,81	4 476 533,72
102	1 083 391,81	4 476 533,71
103	1 083 374,85	4 476 524,1
104	1 083 374,84	4 476 524,1
105	1 083 374,82	4 476 524,08
106	1 083 374,76	4 476 524,05
107	1 083 368,85	4 476 520,01
108	1 083 361,28	4 476 515,88
109	1 083 361,28	4 476 515,87
110	1 083 361,27	4 476 513,96
111	1 083 358,79	4 476 289,4
112	1 083 381,61	4 476 289,19
113	1 083 144,06	4 474 423,35
114	1 083 186,99	4 474 540,05
115	1 083 326,79	4 474 859,33
116	1 083 350,73	4 474 950,83
117	1 083 370,44	4 475 140,15
118	1 083 373,55	4 475 426,17
119	1 083 373,55	4 475 426,18
120	1 083 350,09	4 475 426,4
121	1 083 347,45	4 475 141,45
122	1 083 328,03	4 474 954,94
123	1 083 305	4 474 866,89
124	1 083 165,63	4 474 548,65
125	1 083 122,46	4 474 431,29
126	1 083 122,46	4 474 431,28
127	1 083 138,06	4 474 425,55

8. Напорная канализация «ПСП - т.вр.в нефтегазопровод от Куста 264»

id	X	Y
1	1 084 715,71	4 477 095,04
2	1 084 635,24	4 477 063,53
3	1 084 567,18	4 477 066,63
4	1 084 566,47	4 477 051,09
5	1 084 637,78	4 477 047,84
6	1 084 717,45	4 477 079,04
7	1 084 951,35	4 477 043,62
8	1 084 951,77	4 477 059,29
9	1 084 470,17	4 476 920,09
10	1 084 485,57	4 476 906
11	1 084 496,58	4 476 912,85
12	1 084 501,87	4 476 916,14
13	1 084 506,99	4 476 919,33
14	1 084 508,15	4 476 920,05
15	1 084 510,67	4 476 921,62
16	1 084 512,27	4 476 922,62
17	1 084 582,62	4 476 966,42
18	1 084 583,58	4 476 987,38
19	1 084 565,31	4 476 987,86
20	1 084 563,55	4 476 987,45
21	1 084 563,23	4 476 980,35
22	1 084 500,57	4 476 938,89
23	1 084 499,33	4 476 938,12
24	1 084 497,21	4 476 936,81
25	1 084 496,57	4 476 938,65
26	1 084 495,79	4 476 937,41
27	1 084 488,88	4 476 926,3
28	1 084 486	4 476 921,67
29	1 084 479,44	4 476 925,74
30	1 084 478,97	4 476 925,44
31	1 084 478,95	4 476 925,43
32	1 084 472,86	4 476 921,64
33	1 084 471,63	4 476 920,92
34	1 084 574,8	4 477 028,08
35	1 084 585,41	4 477 027,79
36	1 084 585,64	4 477 032,71
37	1 084 565,67	4 477 033,61
38	1 084 565,39	4 477 027,31

9. ВЛ 35кВ на ПСП

id	X	Y
1	1 084 522,72	4 476 916,91
2	1 084 520,37	4 476 915,31
3	1 084 519,22	4 476 914,53
4	1 084 513,47	4 476 910,61
5	1 084 505,02	4 476 904,85
6	1 084 503,87	4 476 904,07
7	1 084 493,59	4 476 897,05
8	1 084 492,28	4 476 896,16
9	1 084 468,96	4 476 880,27
10	1 084 351,37	4 476 922,51
11	1 084 350,15	4 476 922,94
12	1 084 348,35	4 476 923,59
13	1 084 347,31	4 476 923,96
14	1 084 087,08	4 477 017,46
15	1 084 087,26	4 477 012,63
16	1 084 038,93	4 477 029,99
17	1 084 037,04	4 477 030,67
18	1 083 880,1	4 477 087,05
19	1 083 680,61	4 476 998,64
20	1 083 680,6	4 476 998,65
21	1 083 680,58	4 476 998,65
22	1 083 647,63	4 477 010,32
23	1 083 595,66	4 477 013,54
24	1 083 595,64	4 477 011,48
25	1 083 622,72	4 476 980,81
26	1 083 645,72	4 476 979,38
27	1 083 679,31	4 476 986,77
28	1 083 681,06	4 476 986,81
29	1 083 880,53	4 477 075,21
30	1 084 036,84	4 477 019,05
31	1 084 037,86	4 477 018,68
32	1 084 039,74	4 477 018
33	1 084 040,9	4 477 017,59
34	1 084 087,66	4 477 000,8

id	X	Y
35	1 084 087,83	4 476 995,95
36	1 084 347,03	4 476 902,82
37	1 084 348,08	4 476 902,44
38	1 084 349,87	4 476 901,8
39	1 084 471,78	4 476 857,99
40	1 084 502,81	4 476 879,14
41	1 084 503,91	4 476 879,9
42	1 084 505,61	4 476 881,05
43	1 084 506,13	4 476 881,4
44	1 084 512,37	4 476 885,66
45	1 084 526,25	4 476 895,12
46	1 084 541,72	4 476 905,67
47	1 084 543	4 476 906,53
48	1 084 545,27	4 476 908,08
49	1 084 556,33	4 476 915,62
50	1 084 812,38	4 476 843,94
51	1 084 813,79	4 476 848,22
52	1 084 878,4	4 476 830,14
53	1 084 934,79	4 476 812,45
54	1 084 942,43	4 476 792,96
55	1 084 937,83	4 476 622,28
56	1 085 071,85	4 476 618,67
57	1 085 072,12	4 476 629,14
58	1 084 940,27	4 476 632,71
59	1 084 946,5	4 476 864,53
60	1 084 918,52	4 476 888,57
61	1 084 878,08	4 476 841,65
62	1 084 797,1	4 476 864,31
63	1 084 798,22	4 476 868,68
64	1 084 552,77	4 476 937,39
65	1 084 919,69	4 476 873,06
66	1 084 889,6	4 476 838,15
67	1 084 943,07	4 476 821,37
68	1 084 944,02	4 476 852,15

10. ВЛ 6кВ на узел камеры пуска-приема

id	X	Y
1	1 083 180,25	4 474 289,67
2	1 083 181,58	4 474 289,32
3	1 083 190,99	4 474 286,82
4	1 083 193,17	4 474 292,35
5	1 083 204,29	4 474 320,65
6	1 083 233,28	4 474 394,3
7	1 083 146,36	4 474 429,59
8	1 083 144,06	4 474 423,35
9	1 083 181,28	4 474 409,66
10	1 083 179,32	4 474 404,32
11	1 083 219,06	4 474 388,2
12	1 083 182,92	4 474 296,39

11. ВЛ 6кВ на узел задвижек N5

id	X	Y
1	1 083 313	4 475 710,99
2	1 083 309,69	4 475 711,04
3	1 083 294,94	4 475 711,26
4	1 083 288,84	4 475 711,4
5	1 083 288,72	4 475 691,39
6	1 083 294,63	4 475 691,27
7	1 083 310,02	4 475 691,04
8	1 083 313,31	4 475 690,99
9	1 083 352,53	4 475 690,4
10	1 083 352,73	4 475 710,39
11	1 083 376,65	4 475 710,04
12	1 083 376,43	4 475 690,04
13	1 083 374,47	4 475 511,17
14	1 083 377,67	4 475 511,13
15	1 083 397,67	4 475 510,94
16	1 083 399,05	4 475 649,56
17	1 083 399,66	4 475 709,69

12. ВЛ 6кВ на узел задвижек N7

id	X	Y
1	1 083 408,46	4 476 114,26
2	1 083 409,21	4 476 188,94
3	1 083 381,29	4 476 189,21
4	1 083 380,62	4 476 114,54

13. ВОЛС «ПСП - КП ЛТМ 313км»

id	X	Y
1	1 084 974,09	4 477 083,93
2	1 084 974,25	4 477 089,97
3	1 084 934,72	4 477 095,59
4	1 084 708,11	4 477 204,57
5	1 084 727,91	4 477 256,82
6	1 084 722,4	4 477 259,16
7	1 084 700,55	4 477 201,56
8	1 084 932,95	4 477 089,77

14. ВОЛС «узел №7 - узел №2»

id	X	Y
1	1 083 157,3	4 474 344,36
2	1 083 196,04	4 474 330,08
3	1 083 206,38	4 474 326,28
4	1 083 234,31	4 474 316,01
5	1 083 251,29	4 474 309,97
6	1 083 264,98	4 474 305,43
7	1 083 285,65	4 474 299,07
8	1 083 296,04	4 474 296,1
9	1 083 373,2	4 474 277,66
10	1 083 453,55	4 474 259,48
11	1 083 471,78	4 474 280,16
12	1 083 476,27	4 474 276,2
13	1 083 458,72	4 474 256,29
14	1 083 455,67	4 474 252,85
15	1 083 372,11	4 474 271,75
16	1 083 299,96	4 474 288,84
17	1 083 283,96	4 474 293,32
18	1 083 263,14	4 474 299,73
19	1 083 249,34	4 474 304,3
20	1 083 232,26	4 474 310,38
21	1 083 204,3	4 474 320,65
22	1 083 193,97	4 474 324,47
23	1 083 155,24	4 474 338,73

15. ВОЛС от ЛПУ на ПК 334+80 (УЛЗ №11) до АБК ОАО «Варьеганнефть»

id	X	Y
1	1 077 242,02	4 476 952,46
2	1 077 247,8	4 476 950,89
3	1 077 243,85	4 476 936,34
4	1 077 137,16	4 476 932,86
5	1 077 125,21	4 476 855,91
6	1 077 094,66	4 476 701,99
7	1 077 077,35	4 476 652,81
8	1 077 040,31	4 476 575,77
9	1 076 998,93	4 476 498,28
10	1 076 973,09	4 476 447,79
11	1 076 951,04	4 476 368,9
12	1 076 946,13	4 476 326,02
13	1 076 949,75	4 476 287,29
14	1 076 963,06	4 476 217,5
15	1 077 000,04	4 476 043,59
16	1 077 013,77	4 475 994,44
17	1 077 038,86	4 475 911,28
18	1 077 057,72	4 475 795,63
19	1 077 069,58	4 475 749,7
20	1 077 080,91	4 475 725,28
21	1 077 104,25	4 475 683,27
22	1 077 196,58	4 475 551,62
23	1 077 209,44	4 475 541,76
24	1 077 258,46	4 475 518,38
25	1 077 282,45	4 475 501,05
26	1 077 302,01	4 475 469,19
27	1 077 304,34	4 475 419,77
28	1 077 285,96	4 475 325,57
29	1 077 287,59	4 475 290,91
30	1 077 311,2	4 475 170,78
31	1 077 331,98	4 475 101,84
32	1 077 337,25	4 475 087,95
33	1 077 427,03	4 474 878,24
34	1 077 473,52	4 474 792,49
35	1 077 576,69	4 474 690,63
36	1 077 499,42	4 474 546,69
37	1 077 466,68	4 474 449,38
38	1 077 487,02	4 474 376,17
39	1 077 524,51	4 474 359,81
40	1 077 524,5	4 474 359,8
41	1 077 525,52	4 474 359,34
42	1 077 527,23	4 474 347,4
43	1 077 579,38	4 474 358,3
44	1 077 695,13	4 474 379,28
45	1 077 724,05	4 474 384,53
46	1 077 724,43	4 474 382,24
47	1 077 724,44	4 474 382,24
48	1 077 725,04	4 474 378,61
49	1 077 726,43	4 474 369,99
50	1 077 720,6	4 474 369,22
51	1 077 719,16	4 474 377,54
52	1 077 696,2	4 474 373,38
53	1 077 580,53	4 474 352,41
54	1 077 526,66	4 474 341,15
55	1 077 522,19	4 474 340,22
56	1 077 520,02	4 474 355,12
57	1 077 514,15	4 474 357,78
58	1 077 482	4 474 371,82
59	1 077 460,4	4 474 449,53
60	1 077 477,39	4 474 500,03
61	1 077 477,33	4 474 500,02
62	1 077 473,86	4 474 500,98
63	1 077 473,2	4 474 504,67
64	1 077 479,33	4 474 505,74
65	1 077 493,89	4 474 549,07
66	1 077 494,16	4 474 549,87
67	1 077 569,29	4 474 689,51
68	1 077 468,67	4 474 788,84
69	1 077 421,64	4 474 875,63
70	1 077 327,98	4 475 094,35
71	1 077 305,37	4 475 169,34
72	1 077 280,65	4 475 295,26
73	1 077 280,51	4 475 313,7
74	1 077 279,92	4 475 326,02
75	1 077 298,32	4 475 420,22
76	1 077 296,31	4 475 462,96
77	1 077 294,32	4 475 470,26
78	1 077 279,65	4 475 494,16
79	1 077 262,83	4 475 508,27
80	1 077 228,72	4 475 523,75
81	1 077 211,16	4 475 532,45
82	1 077 193,34	4 475 546,37
83	1 077 151,25	4 475 602,68
84	1 077 094,92	4 475 686,16
85	1 077 070,3	4 475 730,69
86	1 077 065,85	4 475 743,49
87	1 077 062,52	4 475 753,08
88	1 077 054,7	4 475 775,55
89	1 077 032,18	4 475 912,72
90	1 077 008,01	4 475 992,77
91	1 076 994,21	4 476 042,16
92	1 076 957,18	4 476 216,31
93	1 076 943,79	4 476 286,46
94	1 076 940,12	4 476 326,1
95	1 076 939,76	4 476 332,47
96	1 076 944	4 476 360,23
97	1 076 945,97	4 476 373,06
98	1 076 947,11	4 476 380,58
99	1 076 956,92	4 476 412,27
100	1 076 967,46	4 476 449,98
101	1 076 978,87	4 476 472,27
102	1 076 988,89	4 476 494,48
103	1 077 047,02	4 476 603,57
104	1 077 055,41	4 476 621,03
105	1 077 071,01	4 476 660,15
106	1 077 075,06	4 476 670,21
107	1 077 087,88	4 476 702,31
108	1 077 120,87	4 476 871,99
109	1 077 121,6	4 476 871,8
110	1 077 131,98	4 476 938,69
111	1 077 239,23	4 476 942,19

Ханты-Мансийский автономный округ — Югра
Губернатор

Приложение 20
к постановлению Правительства
Ханты-Мансийского
автономного округа – Югры
от 20 ноября 2015 года № 418-п

Основная часть проекта межевания территории для размещения линейного объекта регионального значения Ханты-Мансийского автономного округа – Югры «Подключение объектов нефтедобычи ОАО «Варьеганнефть» к магистральному нефтепроводу «Пур-Пе – Самотлор» Масштаб 1:5000

Экспликация зон планируемого размещения объектов капитального строительства

ID	Наименование	Площадь_зоны_застройки_га	Испрашиваемая_площадь_га
1	Приемо-сдаточный пункт	20,85	20,85
2	Узел №2 камера пуска-приема ОУ на ПК 0+12,4	1,15	0,95
3	Узел №5 на ПК 11+60	0,66	0,66
4	Узел №6 на ПК 17+70	0,70	0,70
5	Узел №7 на ПК 19+50	0,73	0,73
6	Автомобильная дорога на ПСП	2,06	2,03
7	Коридор коммуникаций «узел 2- ПСП»	9,28	9,22
8	Напорная канализация «ПСП т.вр.в нефтегазопровод от Куста 264»	0,88	0,86
9	ВЛ 35кВ на ПСП	2,66	2,64
10	ВЛ 6кВ на узел камеры пуска-приема	0,19	0,18
11	ВЛ 6кВ на узел задвижек N5	0,59	0,57
12	ВЛ 6кВ на узел задвижек N7	0,21	0,21
13	ВОЛС «ПСП - КП ЛТМ 313км»	0,21	0,21
14	ВОЛС «узел №7 - узел №2»	0,20	0,00
15	ВОЛС от ЛПУ на ПК 334+80 (УЛЗ №11) до АБК ОАО «Варьеганнефть»	2,01	1,70

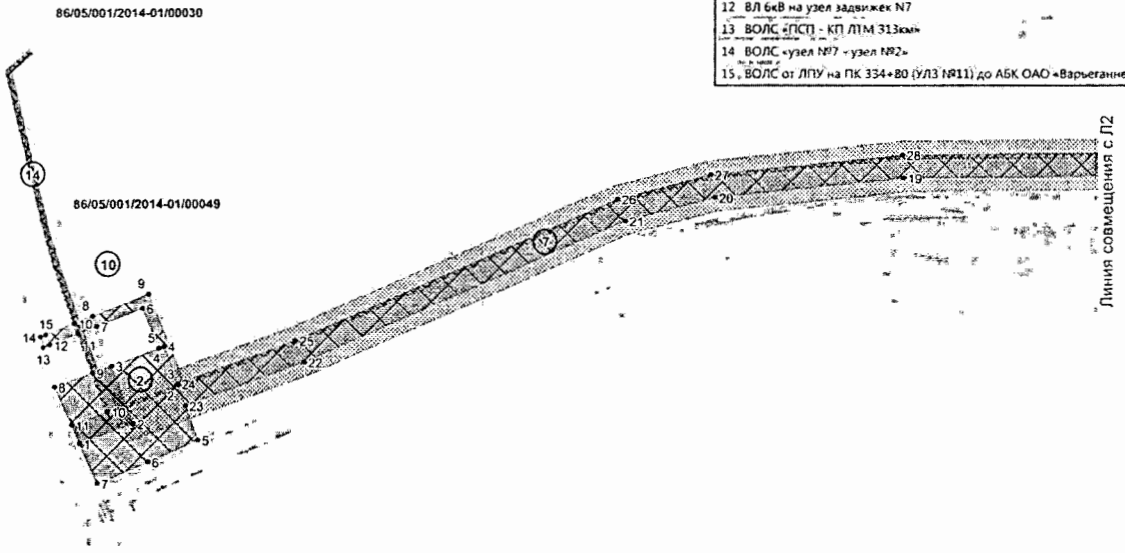

Условные обозначения

- *зона планируемого размещения объектов капитального строительства*
- *земельные участки стоящие на кадастровом учете*
- *испрашиваемый земельный участок под строительство проектируемых объектов*
- *земельные участки, расположенные на ранее сформированных участках*
- *охранная зона напорного нефтепровода*
- *охранная зона ВЛ*
- *охранная зона кабеля связи*
- *точки поворота границ зоны планируемого размещения объектов капитального строительства*
- *номер зоны планируемого размещения объектов капитального строительства*

86:04:0000001:509 - *кадастровый номер земельного участка*

Основная часть проекта межевания территории для размещения линейного объекта регионального значения Ханты-Мансийского автономного округа – Югры «Подключение объектов нефтедобычи ОАО «Варьеганнефть» к магистральному нефтепроводу «Пур-Пе – Самотлор» Масштаб 1:5000

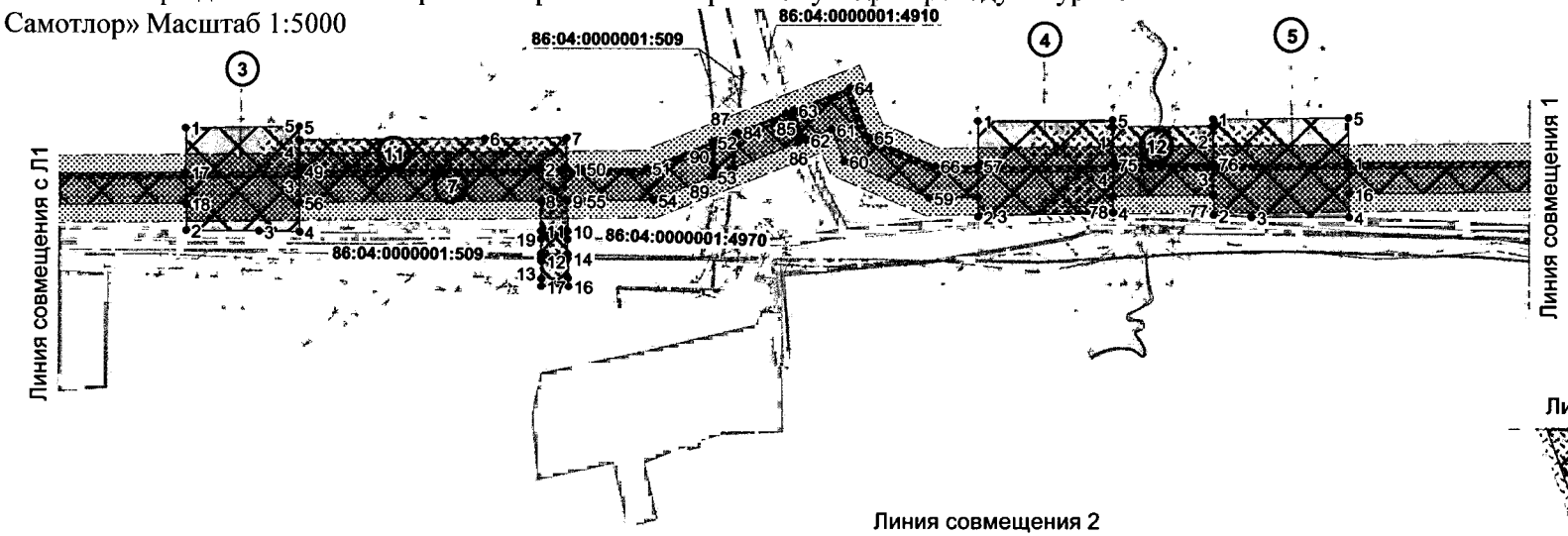

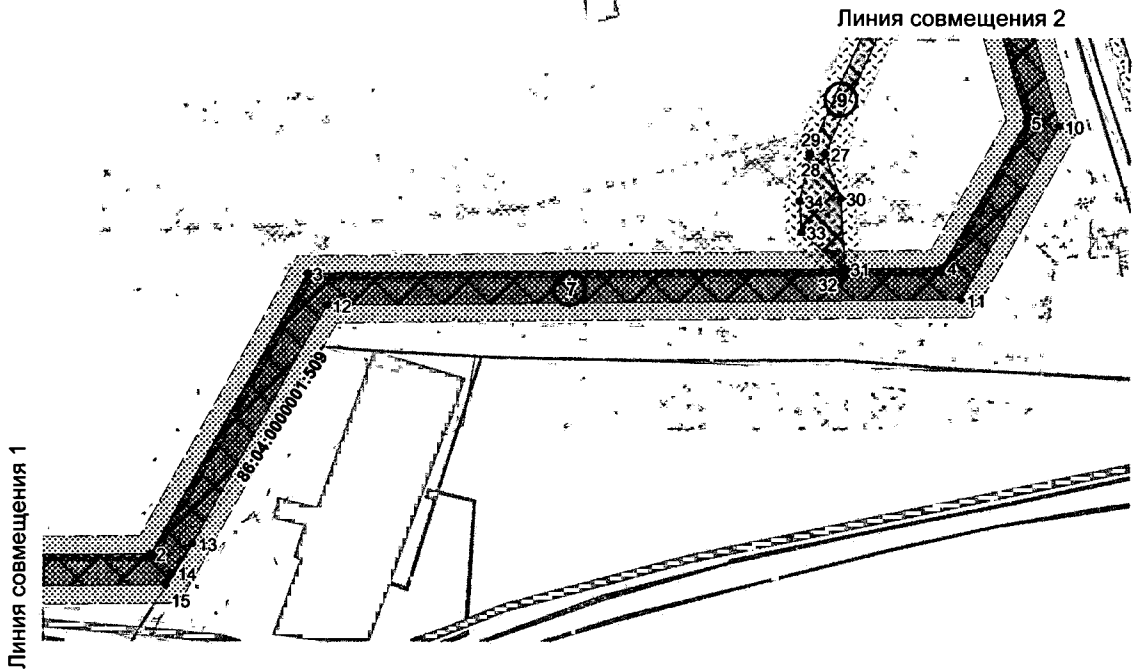

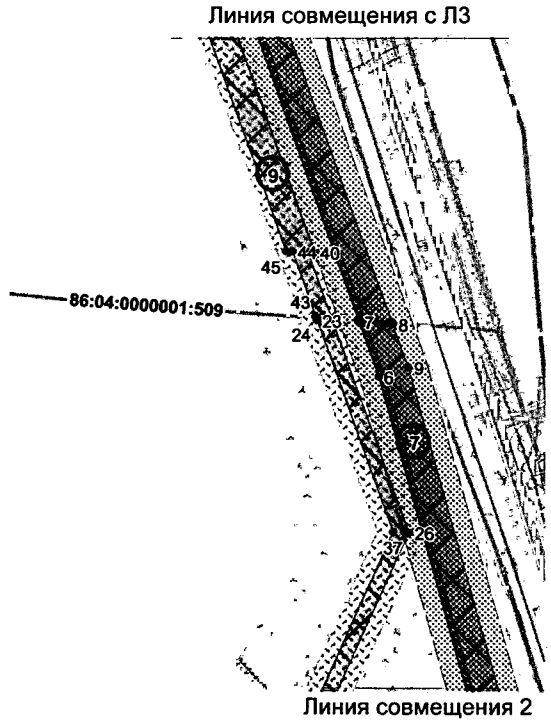

Основная часть проекта межевания территории для размещения линейного объекта регионального значения Ханты-Мансийского автономного округа - Югры «Подключение объектов нефтедобычи ОАО «Варьеганнефть» к магистральному нефтепроводу «Пур-Пе – Самотлор» Масштаб 1:5000

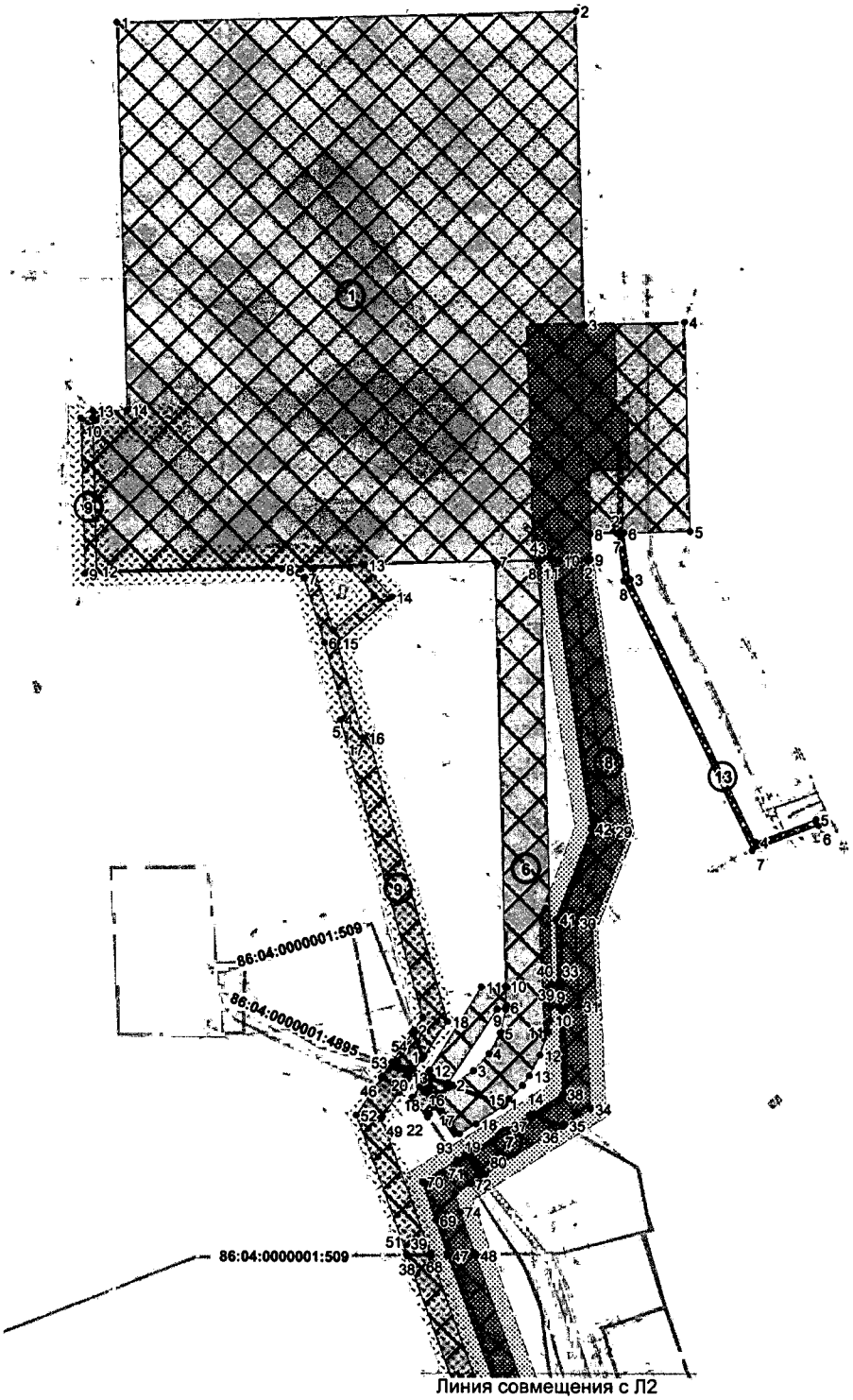

Основная часть проекта межевания территории для размещения линейного объекта регионального значения Ханты-Мансийского автономного округа - Югры «Подключение объектов нефтедобычи ОАО «Варьеганнефть» к магистральному нефтепроводу «Пур-Пе – Самотлор» Масштаб 1:5000

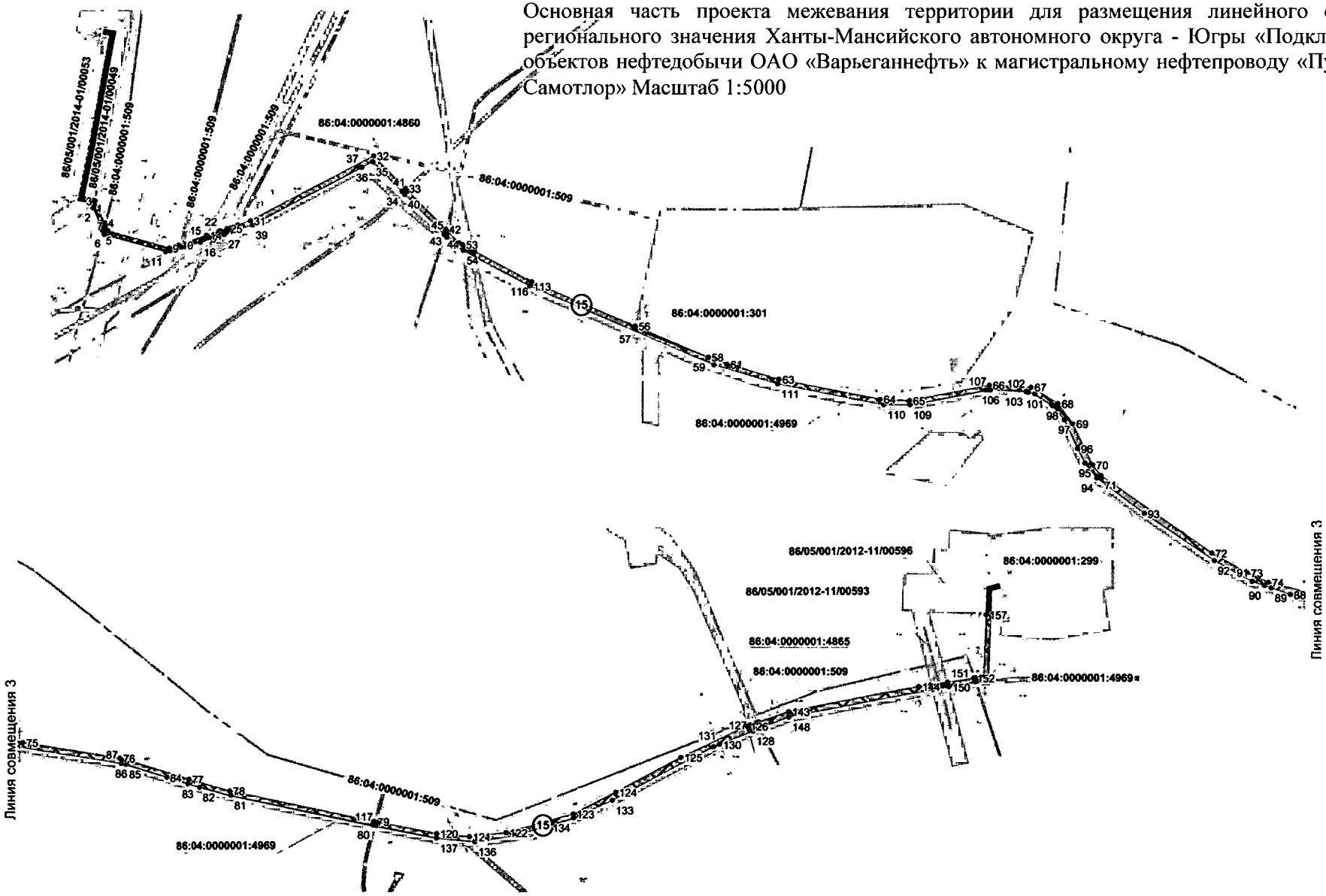

Каталог координат угловых точек границ земельного участка

1. Приемо-сдаточный пункт

id	X	Y
1	1 085 414,09	4 476 649,93
2	1 085 424,85	4 477 048,39
3	1 085 154,46	4 477 055,69
4	1 085 156,81	4 477 142,86
5	1 084 975,8	4 477 147,73
6	1 084 974,24	4 477 089,97
7	1 084 974,09	4 477 083,96
8	1 084 973,45	4 477 060,56
9	1 084 951,83	4 477 061,15
10	1 084 951,08	4 477 033,5
11	1 084 950,9	4 477 026,5
12	1 084 940,27	4 476 632,71
13	1 085 078,18	4 476 628,99
14	1 085 078,99	4 476 658,97

2. Узел камер пуска-приема ОУ на ПК 0+12,4

id	X	Y
1	1 083 085,2	4 474 325,57
2	1 083 104,71	4 474 378,61
3	1 083 162,14	4 474 357,5
4	1 083 181,28	4 474 409,66
5	1 083 088,48	4 474 443,78
6	1 083 066,88	4 474 393,12
7	1 083 045,57	4 474 343,08
8	1 083 141,31	4 474 300,83
9	1 083 155,23	4 474 338,72
10	1 083 116,58	4 474 352,95
11	1 083 103,52	4 474 317,5

3. Узел №5 на ПК 11+60

id	X	Y
1	1 083 406,81	4 475 425,85
2	1 083 330,26	4 475 426,59
3	1 083 329,55	4 475 481,2
4	1 083 329,15	4 475 511,59
5	1 083 407,66	4 475 510,83

4. Узел №6 на ПК 17+70

id	X	Y
1	1 083 412,73	4 476 014,23
2	1 083 341,45	4 476 014,93
3	1 083 342,34	4 476 025,08
4	1 083 344,47	4 476 114,88
5	1 083 413,74	4 476 114,21

5. Узел №7 на ПК 19+50

id	X	Y
1	1 083 414,49	4 476 188,89
2	1 083 342,91	4 476 189,58
3	1 083 341,32	4 476 217,28
4	1 083 341,22	4 476 289,58
5	1 083 415,48	4 476 288,86

6. Автомобильная дорога на ПСП

id	X	Y
1	1 084 481,79	4 476 987,16
2	1 084 498,24	4 476 941,15
3	1 084 510,62	4 476 959,68
4	1 084 525,34	4 476 973,26
5	1 084 542,99	4 476 982,76
6	1 084 565,31	4 476 987,86
7	1 084 949,56	4 476 977,96
8	1 084 950,66	4 477 017,93
9	1 084 574,8	4 477 028,08
10	1 084 554,26	4 477 026,39
11	1 084 544,03	4 477 024,88
12	1 084 523,93	4 477 017,63
13	1 084 505,97	4 477 008,49
14	1 084 497,53	4 477 002,41
15	1 084 485,72	4 476 990,87
16	1 084 496,57	4 476 938,64
17	1 084 480,01	4 476 985,43
18	1 084 464,13	4 476 962,24
19	1 084 455,11	4 476 947,75
20	1 084 488,88	4 476 926,3

7. Коридор коммуникаций «узел 2- ПСП»

Id	X	Y
1	1 083 382,2	4 476 289,18
2	1 083 384,16	4 476 502,91
3	1 083 591,69	4 476 619,39
4	1 083 596,36	4 477 084,28
5	1 083 703,88	4 477 145,49
6	1 083 995,19	4 477 064,3
7	1 084 035,73	4 477 049,78
8	1 084 034,01	4 477 074,82
9	1 084 002,16	4 477 086,23
10	1 083 700,88	4 477 170,2
11	1 083 572,51	4 477 098,36
12	1 083 567,84	4 476 633,48
13	1 083 391,82	4 476 533,72
14	1 083 369,74	4 476 518,71
15	1 083 361,27	4 476 513,96
16	1 083 358,79	4 476 289,4
17	1 083 373,55	4 475 426,18
18	1 083 350,09	4 475 426,4
19	1 083 347,45	4 475 141,45
20	1 083 328,03	4 474 954,94
21	1 083 305	4 474 866,89
22	1 083 165,63	4 474 548,65
23	1 083 122,46	4 474 431,28
24	1 083 144,06	4 474 423,35
25	1 083 186,99	4 474 540,05
26	1 083 326,79	4 474 859,33
27	1 083 350,73	4 474 950,83
28	1 083 370,44	4 475 140,15
29	1 084 717,45	4 477 079,04
30	1 084 637,78	4 477 047,84
31	1 084 566,47	4 477 051,09
32	1 084 567,18	4 477 066,63
33	1 084 566,75	4 477 057,58
34	1 084 477,65	4 477 061,64
35	1 084 463,05	4 477 038,81
36	1 084 463,77	4 477 037,53
37	1 084 473,43	4 477 010,52
38	1 084 490,41	4 477 037,04
39	1 084 565,67	4 477 033,61
40	1 084 585,64	4 477 032,71
41	1 084 640,64	4 477 030,73
42	1 084 719,42	4 477 061,56
43	1 084 950,9	4 477 026,5
44	1 084 951,35	4 477 043,62
45	1 084 035,92	4 477 074,13
46	1 084 037,64	4 477 049,1
47	1 084 348,51	4 476 937,79

id	X	Y
48	1 084 348,82	4 476 962,12
49	1 083 374,47	4 475 511,17
50	1 083 376,76	4 475 720,44
51	1 083 377,27	4 475 768,85
52	1 083 396,62	4 475 817,18
53	1 083 370,78	4 475 817,19
54	1 083 353,32	4 475 773,58
55	1 083 352,83	4 475 720,67
56	1 083 350,88	4 475 511,38
57	1 083 379,71	4 476 014,55
58	1 083 355,77	4 476 014,78
59	1 083 355,37	4 475 978,44
60	1 083 382,47	4 475 915,23
61	1 083 406,19	4 475 905,72
62	1 083 398,49	4 475 886,49
63	1 083 420,59	4 475 877,12
64	1 083 437,39	4 475 919,09
65	1 083 400,59	4 475 933,81
66	1 083 379,42	4 475 983,25
67	1 084 350,69	4 476 961,45
68	1 084 350,36	4 476 937,14
69	1 084 378,99	4 476 926,88
70	1 084 412,69	4 476 915,64
71	1 084 431,41	4 476 944,91
72	1 084 410,95	4 476 957,42
73	1 084 402,41	4 476 944,08
74	1 084 386,33	4 476 948,69
75	1 083 380,62	4 476 114,53
76	1 083 381,29	4 476 189,21
77	1 083 357,68	4 476 189,43
78	1 083 356,88	4 476 114,75
79	1 084 461,81	4 477 036,86
80	1 084 419,32	4 476 970,5
81	1 084 439,58	4 476 957,63
82	1 084 471,95	4 477 008,2
83	1 083 377,27	4 475 833,38
84	1 083 404,14	4 475 836,01
85	1 083 418,39	4 475 871,59
86	1 083 396,27	4 475 880,95
87	1 083 403,39	4 475 834,15
88	1 083 376,51	4 475 831,49
89	1 083 371,49	4 475 818,96
90	1 083 397,29	4 475 818,87
91	1 084 416,06	4 476 965,4
92	1 084 411,63	4 476 958,49
93	1 084 432,04	4 476 945,88
94	1 084 436,31	4 476 952,55

8.Напорная канализация «ПСП - т.вр.в нефтегазопровод от Куста 264»

id	X	Y
1	1 084 715,71	4 477 095,04
2	1 084 951,77	4 477 059,29
3	1 084 951,35	4 477 043,62
4	1 084 717,45	4 477 079,04
5	1 084 637,78	4 477 047,84
6	1 084 566,47	4 477 051,09
7	1 084 567,18	4 477 066,63
8	1 084 635,24	4 477 063,53
9	1 084 565,31	4 476 987,86
10	1 084 583,58	4 476 987,38
11	1 084 582,62	4 476 966,42
12	1 084 510,67	4 476 921,62
13	1 084 504,35	4 476 924,1
14	1 084 499,33	4 476 938,12
15	1 084 563,23	4 476 980,35
16	1 084 563,55	4 476 987,45
17	1 084 478,95	4 476 925,43
18	1 084 492,13	4 476 917,07
19	1 084 496,57	4 476 912,85
20	1 084 486,93	4 476 906,85
21	1 084 485,57	4 476 906
22	1 084 470,17	4 476 920,09
23	1 084 472,86	4 476 921,64
24	1 084 495,79	4 476 937,41
25	1 084 496,57	4 476 938,65
26	1 084 497,21	4 476 936,81
27	1 084 502,35	4 476 922,3
28	1 084 508,15	4 476 920,05
29	1 084 501,86	4 476 916,14
30	1 084 495,88	4 476 921,84
31	1 084 488,88	4 476 926,3
32	1 084 565,67	4 477 033,61
33	1 084 585,64	4 477 032,71
34	1 084 585,41	4 477 027,79
35	1 084 574,8	4 477 028,08
36	1 084 565,39	4 477 027,31

9. ВЛ 35кВ на ПСП

id	X	Y
1	1 084 522,72	4 476 916,91
2	1 084 545,27	4 476 908,08
3	1 084 556,33	4 476 915,62
4	1 084 812,38	4 476 843,94
5	1 084 813,79	4 476 848,22
6	1 084 878,4	4 476 830,14
7	1 084 934,79	4 476 812,45
8	1 084 942,43	4 476 792,96
9	1 084 937,83	4 476 622,28
10	1 085 071,85	4 476 618,67
11	1 085 072,12	4 476 629,14
12	1 084 940,27	4 476 632,71
13	1 084 946,5	4 476 864,53
14	1 084 918,52	4 476 888,57
15	1 084 878,08	4 476 841,65
16	1 084 797,1	4 476 864,31
17	1 084 798,22	4 476 868,68
18	1 084 552,77	4 476 937,39
19	1 084 919,69	4 476 873,06
20	1 084 889,6	4 476 838,15
21	1 084 943,07	4 476 821,37
22	1 084 944,02	4 476 852,15
23	1 084 036,84	4 477 019,05
24	1 084 037,86	4 477 018,68
25	1 084 037,04	4 477 030,67
26	1 083 880,1	4 477 087,05
27	1 083 680,61	4 476 998,64
28	1 083 680,6	4 476 998,65
29	1 083 680,58	4 476 998,65
30	1 083 647,63	4 477 010,32
31	1 083 595,66	4 477 013,54
32	1 083 595,64	4 477 011,48
33	1 083 622,72	4 476 980,81
34	1 083 645,72	4 476 979,38

id	X	Y
35	1 083 679,31	4 476 986,77
36	1 083 681,06	4 476 986,81
37	1 083 880,53	4 477 075,21
38	1 084 348,08	4 476 902,44
39	1 084 348,35	4 476 923,59
40	1 084 087,08	4 477 017,46
41	1 084 087,26	4 477 012,63
42	1 084 038,93	4 477 029,99
43	1 084 039,74	4 477 018
44	1 084 087,66	4 477 000,8
45	1 084 087,83	4 476 995,95
46	1 084 503,91	4 476 879,9
47	1 084 492,28	4 476 896,16
48	1 084 491,26	4 476 895,45
49	1 084 468,96	4 476 880,27
50	1 084 350,15	4 476 922,94
51	1 084 349,87	4 476 901,8
52	1 084 471,78	4 476 857,99
53	1 084 517,58	4 476 889,22
54	1 084 543	4 476 906,53
55	1 084 520,37	4 476 915,31
56	1 084 510,09	4 476 908,3
57	1 084 512,94	4 476 905,6
58	1 084 512,37	4 476 885,65
59	1 084 507,61	4 476 902,38
60	1 084 505,02	4 476 904,85
61	1 084 493,59	4 476 897,05
62	1 084 505,61	4 476 881,05

10. ВЛ 6кВ
на узел камеры пуска-приема

id	X	Y
1	1 083 146,36	4 474 429,59
2	1 083 144,06	4 474 423,35
3	1 083 143,35	4 474 423,61
4	1 083 181,28	4 474 409,66
5	1 083 179,32	4 474 404,32
6	1 083 219,06	4 474 388,2
7	1 083 201,31	4 474 343,08
8	1 083 211,62	4 474 339,28
9	1 083 233,28	4 474 394,3
10	1 083 204,3	4 474 320,65
11	1 083 193,97	4 474 324,46
12	1 083 182,92	4 474 296,39
13	1 083 180,25	4 474 289,67
14	1 083 190,99	4 474 286,82
15	1 083 193,17	4 474 292,35

11. ВЛ 6кВ
на узел задвижек N5

id	X	Y
1	1 083 376,65	4 475 710,04
2	1 083 376,43	4 475 690,04
3	1 083 374,47	4 475 511,17
4	1 083 377,67	4 475 511,13
5	1 083 397,67	4 475 510,94
6	1 083 399,05	4 475 649,56
7	1 083 399,66	4 475 709,69
8	1 083 352,53	4 475 690,4
9	1 083 352,73	4 475 710,39
10	1 083 330,1	4 475 710,72
11	1 083 330,28	4 475 690,74
12	1 083 307,62	4 475 691,07
13	1 083 310,02	4 475 691,04
14	1 083 309,69	4 475 711,04
15	1 083 294,94	4 475 711,26
16	1 083 288,84	4 475 711,4
17	1 083 288,72	4 475 691,39
18	1 083 294,63	4 475 691,27
19	1 083 324,26	4 475 690,83
20	1 083 324,07	4 475 710,83
21	1 083 313	4 475 710,99
22	1 083 313,31	4 475 690,99

12. ВЛ 6кВ
на узел задвижек N7

id	X	Y
1	1 083 408,46	4 476 114,26
2	1 083 409,21	4 476 188,94
3	1 083 381,29	4 476 189,21
4	1 083 380,62	4 476 114,54

13. ВОЛС «ПСП - КП ЛТМ 313км»

id	X	Y
1	1 084 974,09	4 477 083,93
2	1 084 974,25	4 477 089,97
3	1 084 934,72	4 477 095,59
4	1 084 708,11	4 477 204,57
5	1 084 727,91	4 477 256,82
6	1 084 722,4	4 477 259,16
7	1 084 700,55	4 477 201,56
8	1 084 932,95	4 477 089,77

15. ВОЛС от ЛПУ на ПК 334+80
(УЛЗ №11) до АБК ОАО «Варьеганнефть»

id	X	Y
1	1 077 513,76	4 474 357,95
2	1 077 514,46	4 474 359,02
3	1 077 522,48	4 474 360,7
4	1 077 496,23	4 474 372,16
5	1 077 486,89	4 474 369,68
6	1 077 483,53	4 474 371,15
7	1 077 492,89	4 474 373,62
8	1 077 487,03	4 474 376,17
9	1 077 466,68	4 474 449,38
10	1 077 470,35	4 474 460,28
11	1 077 461,77	4 474 444,6
12	1 077 482	4 474 371,82
13	1 077 472,78	4 474 467,51
14	1 077 481,93	4 474 494,73
15	1 077 476,85	4 474 492,11
16	1 077 473,22	4 474 487,66
17	1 077 462,64	4 474 456,21
18	1 077 467,69	4 474 465,45
19	1 077 468,35	4 474 466,19
20	1 077 469,24	4 474 466,62
21	1 077 486,92	4 474 509,57
22	1 077 487,4	4 474 510,98
23	1 077 479,74	4 474 507,01
24	1 077 479,45	4 474 506,14
25	1 077 490,16	4 474 519,2
26	1 077 491,88	4 474 524,3
27	1 077 483,02	4 474 516,75
28	1 077 482,5	4 474 515,23
29	1 077 485,63	4 474 524,54
30	1 077 494,41	4 474 531,84
31	1 077 499,41	4 474 546,69
32	1 077 576,69	4 474 690,63
33	1 077 538,21	4 474 728,61
34	1 077 534,15	4 474 724,21

id	X	Y
35	1 077 569,29	4 474 689,51
36	1 077 562,62	4 474 677,12
37	1 077 562,84	4 474 676,79
38	1 077 494,15	4 474 549,84
39	1 077 493,89	4 474 549,07
40	1 077 530,6	4 474 727,71
41	1 077 534,66	4 474 732,11
42	1 077 489,6	4 474 776,62
43	1 077 486,98	4 474 775,92
44	1 077 483,08	4 474 774,61
45	1 077 483,74	4 474 777,72
46	1 077 484,76	4 474 776,01
47	1 077 486,42	4 474 777,01
48	1 077 485,51	4 474 778,73
49	1 077 479,87	4 474 777,79
50	1 077 485,96	4 474 779,78
51	1 077 486,31	4 474 779,86
52	1 077 473,52	4 474 792,49
53	1 077 471,22	4 474 796,71
54	1 077 463,91	4 474 797,64
55	1 077 468,67	4 474 788,84
56	1 077 374,48	4 475 001
57	1 077 370,74	4 475 000,21
58	1 077 337,43	4 475 087,54
59	1 077 337,25	4 475 087,95
60	1 077 334,46	4 475 095,31
61	1 077 329,04	4 475 109,53
62	1 077 325,98	4 475 121,79
63	1 077 311,2	4 475 170,78
64	1 077 287,59	4 475 290,91
65	1 077 285,96	4 475 325,57
66	1 077 304,33	4 475 419,77
67	1 077 302,01	4 475 469,19
68	1 077 282,45	4 475 501,05

id	X	Y
69	1 077 258,45	4 475 518,38
70	1 077 209,44	4 475 541,76
71	1 077 196,58	4 475 551,62
72	1 077 104,25	4 475 683,27
73	1 077 080,91	4 475 725,28
74	1 077 069,58	4 475 749,7
75	1 077 057,74	4 475 795,63
76	1 077 038,86	4 475 911,28
77	1 077 013,76	4 475 994,44
78	1 077 000,04	4 476 043,59
79	1 076 964,07	4 476 212,77
80	1 076 959,56	4 476 211,54
81	1 076 994,15	4 476 045,11
82	1 077 003,84	4 476 007,7
83	1 077 008,01	4 475 992,77
84	1 077 015,71	4 475 967,27
85	1 077 031,29	4 475 918,14
86	1 077 032,18	4 475 912,73
87	1 077 032,18	4 475 912,72
88	1 077 054,7	4 475 775,55
89	1 077 062,52	4 475 753,08
90	1 077 065,35	4 475 744,94
91	1 077 070,3	4 475 730,69
92	1 077 094,92	4 475 686,16
93	1 077 151,25	4 475 602,68
94	1 077 193,34	4 475 546,37
95	1 077 211,15	4 475 532,45
96	1 077 228,71	4 475 523,75
97	1 077 262,83	4 475 508,27
98	1 077 279,65	4 475 494,16
99	1 077 279,65	4 475 494,15
100	1 077 281,1	4 475 492,94
101	1 077 293,5	4 475 473,29
102	1 077 295,59	4 475 465,63

id	X	Y
103	1 077 296,31	4 475 462,96
104	1 077 296,31	4 475 462,95
105	1 077 298,44	4 475 455,15
106	1 077 298,28	4 475 421,04
107	1 077 298,28	4 475 420
108	1 077 298,26	4 475 416,19
109	1 077 280,41	4 475 325,8
110	1 077 280,65	4 475 295,26
111	1 077 305,37	4 475 169,34
112	1 077 327,98	4 475 094,35
113	1 077 421,64	4 474 875,63
114	1 077 455,53	4 474 813,07
115	1 077 463,39	4 474 811,16
116	1 077 427,03	4 474 878,24
117	1 076 958,76	4 476 215,45
118	1 076 963,24	4 476 216,65
119	1 076 963,06	4 476 217,5
120	1 076 949,74	4 476 287,29
121	1 076 946,13	4 476 326,02
122	1 076 951,03	4 476 368,9
123	1 076 973,1	4 476 447,79
124	1 076 998,93	4 476 498,28
125	1 077 040,3	4 476 575,77
126	1 077 077,36	4 476 652,81
127	1 077 078,79	4 476 656,91
128	1 077 071,06	4 476 660,13
129	1 077 071,01	4 476 660,15
130	1 077 055,43	4 476 621,03
131	1 077 055,4	4 476 620,99
132	1 077 052,72	4 476 614,27
133	1 076 988,89	4 476 494,48
134	1 076 968,16	4 476 448,58
135	1 076 947,11	4 476 380,58
136	1 076 939,77	4 476 332,47

id	X	Y
137	1 076 943,86	4 476 287,11
138	1 077 073,31	4 476 665,7
139	1 077 080,78	4 476 662,57
140	1 077 081,58	4 476 664,79
141	1 077 074,12	4 476 667,73
142	1 077 082,34	4 476 666,95
143	1 077 094,67	4 476 701,99
144	1 077 125,21	4 476 855,91
145	1 077 127,45	4 476 870,28
146	1 077 121,32	4 476 871,88
147	1 077 120,88	4 476 871,98
148	1 077 087,87	4 476 702,31
149	1 077 075,1	4 476 670,19
150	1 077 124,66	4 476 891,38
151	1 077 130,49	4 476 889,87
152	1 077 135,28	4 476 920,74
153	1 077 130,74	4 476 922,34
154	1 077 131,11	4 476 924,49
155	1 077 135,65	4 476 923,12
156	1 077 137,16	4 476 932,86
157	1 077 210,51	4 476 935,25
158	1 077 210,24	4 476 941,25
159	1 077 132,74	4 476 938,71
160	1 077 131,26	4 476 925,32
161	1 077 131,16	4 476 924,8

Ханты-Мансийский автономный округ — Югра
Губернатор

Приложение 21
к постановлению Правительства
Ханты-Мансийского
автономного округа – Югры
от 20 ноября 2015 года № 418-п

Положение о размещении линейного объекта регионального значения Ханты-Мансийского автономного округа – Югры «Подключение объектов нефтедобычи ОАО «Варьеганнефть» к магистральному нефтепроводу «Пур-Пе – Самотлор»

I. Размещение объекта

В административном отношении линейный объект регионального значения Ханты-Мансийского автономного округа – Югры «Подключение объектов нефтедобычи ОАО «Варьеганнефть» к магистральному нефтепроводу «Пур-Пе – Самотлор» (далее – проектируемый объект) расположен на межселенной территории в границах Варьеганского лицензионного участка Нижневартовского района Ханты-Мансийского автономного округа – Югры.

В географическом отношении территория проектируемого объекта находится в 11 километрах от города Радужный.

II. Функциональное зонирование территории

Проектируемый объект располагается на землях лесного фонда, находящихся в ведении территориального отдела Аганского лесничества (Радужнинское участковое лесничество).

III. Решение по планировочной организации земельных участков для размещения проектируемого объекта

Расчет полосы отвода земельных участков для выполнения работ по строительству проектируемого объекта производится с учетом действующих норм отвода земель.

Площади земельных участков необходимые для строительства проектируемого объекта

Таблица 1.

Наименование объекта	Зона застройки по проекту, га	Испрашиваемая площадь земельного участка, га	Площади земельных участков, стоящих на государственном кадастровом учете, га
Приемо-сдаточный пункт	20,85	20,85	0,00
Узел задвижек N1 на ПК 1+80,03*[1]	0,00	0,00	0,00
Узел №2 камера пуска-приема ОУ на ПК 0+12,4	1,15	0,95	0,20
Узел №3 камера приема ОУ на ПК 45+49,50*[1]	0,00	0,00	0,00
Узел №5 на ПК 11+60	0,66	0,66	0,00
Узел №6 на ПК 17+70	0,70	0,70	0,00
Узел №7 на ПК 19+50	0,73	0,73	0,00
Автомобильная дорога на ПСП	2,06	2,03	0,03
Коридор коммуникаций «узел 2- ПСП»: - Напорный нефтепровод «Т.вр. в напорный нефтепровод «Северо-Варьеганский ЦПС - ЦППН ОАО "Варьеганнефть» - ПСП»» - ВОЛС «узел №2 - ПСП»	9,28	9,22	0,06
Напорная канализация «ПСП - т.вр.в нефтегазопровод от Куста 264»	0,88	0,86	0,02
Напорный нефтепровод «ПСП - т.вр. в магистральный нефтепровод «Пур-Пе - Самотлор» *[1]	0,00	0,00	0,00
ВЛ 35кВ на ПСП	2,66	2,64	0,02
ВЛ 6кВ на узел камеры пуска-приема	0,19	0,18	0,01
ВЛ 6кВ на узел задвижек N5	0,59	0,57	0,02
ВЛ 6кВ на узел задвижек N6 *[2]	0,00	0,00	0,00
ВЛ 6кВ на узел задвижек N7	0,21	0,21	0,00
ВОЛС «ПСП - КП ЛТМ 313км»	0,21	0,21	0,00
ВОЛС «узел №7 - узел №2»	0,20	0,00	0,20
ВОЛС от ЛПУ на ПК 334+80 (УЛЗ №11) до АБК ОАО «Варьеганнефть»	2,01	1,70	0,31
ИТОГО:	42,38	41,51	0,87

Примечание:

*[1] - площадь учтена в земельном участке, требуемом под строительство Приемо-сдаточного пункта

*[2] - площадь учтена в земельном участке, требуемом под строительство Узла №6 на ПК 17+70

Расчет площадей земельных участков, стоящих на государственном кадастровом учете и попадающих в зону проектирования

Таблица 2.

№ п/п	Кадастровый номер земельного участка	Площадь, га	Категория земель	Землепользователь
Узел №2 камера пуска-приема ОУ на ПК 0+12,4				
1	86/05/001/2014-01/00049	0,20	земли лесного фонда	ОАО «Варьеганнефть»
Автомобильная дорога на ПСП				
1	86:04:0000001:509	0,01	земли промышленности	ОАО «Варьеганнефть»
2	86:04:0000001:4895	0,02	земли промышленности	ОАО «Варьеганнефть»
Коридор коммуникаций «узел 2- ПСП»				
1	86:04:0000001:509	0,03	земли промышленности	ОАО «Варьеганнефть»
2	86:04:0000001:4910	0,01	земли промышленности	ОАО «Варьеганнефть»
3	86:04:0000001:4895	0,02	земли промышленности	ОАО «Варьеганнефть»
Напорная канализация «ПСП - т.вр.в нефтегазопровод от Куста 264»				
1	86:04:0000001:509	0,01	земли промышленности	ОАО «Варьеганнефть»
2	86:04:0000001:4895	0,01	земли промышленности	ОАО «Варьеганнефть»
ВЛ 35кВ на ПСП				
1	86:04:0000001:509	0,01	земли промышленности	ОАО «Варьеганнефть»
2	86:04:0000001:4895	0,01	земли промышленности	ОАО «Варьеганнефть»
ВЛ 6кВ на узел камеры пуска-приема				
1	86/05/001/2014-01/00049	0,01	земли лесного фонда	ОАО «Варьеганнефть»
ВЛ 6кВ на узел задвижек N5				
1	86:04:0000001:4970	0,01	земли промышленности	ОАО «Варьеганнефть»
2	86:04:0000001:509	0,01	земли промышленности	ОАО «Варьеганнефть»
ВОЛС «узел №7 - узел №2»				
1	86/05/001/2014-01/00030	0,01	земли лесного фонда	ОАО «Варьеганнефть»
2	86/05/001/2014-01/00049	0,19	земли лесного фонда	ОАО «Варьеганнефть»
ВОЛС от ЛПУ на ПК 334+80 (УЛЗ №11) до АБК ОАО «Варьеганнефть»				
1	86/05/001/2014-01/00049	0,13	земли лесного фонда	ОАО «Варьеганнефть»
2	86/05/001/2014-01/00053	0,005	земли лесного фонда	ОАО «Варьеганнефть»
3	86:04:0000001:509	0,05	земли промышленности	ОАО «Варьеганнефть»
4	86:04:0000001:4860	0,005	земли промышленности	ОАО «Варьеганнефть»
5	86:04:0000001:301	0,02	земли	ОАО

№ п/п	Кадастровый номер земельного участка	Площадь, га	Категория земель	Землепользователь
			промышленности	«Варьеганнефть»
6	86:04:0000001:4969	0,05	земли промышленности	ОАО «Варьеганнефть»
7	86:04:0000001:4865	0,005	земли промышленности	ОАО «Варьеганнефть»
8	86:04:0000001:299	0,001	земли промышленности	ОАО «Варьеганнефть»
9	86/05/001/2012-11/00593	0,01	земли лесного фонда	ОАО «Варьеганнефть»
10	86/05/001/2012-11/00596	0,03	земли лесного фонда	ОАО «Варьеганнефть»

Координаты границ земельных участков, необходимых для расположения проектируемого объекта в графических материалах определены в местной системе координат Ханты-Мансийского автономного округа – Югры МСК-86.

IV. Особо охраняемые природные территории и зоны с особыми условиями использования территории

Проектируемые объекты расположены параллельно существующему техническому коридору коммуникаций. Строительство будет носить локальный характер и затрагивать территорию, которая уже подвергалась мощному длительному техногенному воздействию.

Проектируемый объект пересекает водоохранную зону и прибрежную полосу водных объектов рек без названия, Аган, реки без названия из озера Сымтулор.

Для уменьшения воздействия на водоток предусмотрены следующие мероприятия:

выполнение строительно-монтажных работ с применением гусеничной техники должно осуществляться в зимний период для уменьшения воздействия строительной техники на растительный береговой покров; в остальные сезоны года строительно-монтажные работы, движение транспорта и строительной техники должны осуществляться только по существующим автомобильным дорогам, зимникам и временным вдольтрассовым проездам;

все отходы защитных материалов, остатки горюче-смазочных материалов тщательно должны собираться в передвижное оборудование (мусоросборники, емкости для сбора отработанных горюче-смазочных материалов) и вывозиться в места, согласованные с соответствующими муниципальными органами и органами государственной власти Российской Федерации;

после завершения строительства выполняются рекультивационные работы.

Организованный сброс стоков или загрязняющих веществ на поверхность земли и в водотоки не производится. Попадание загрязняющих веществ в водные объекты в результате размыва и выноса ливневыми и талыми водами возможно лишь при неправильном хранении строительных материалов и аварийных утечек дизтоплива работающих механизмов в период строительства.

На всех этапах работ осуществляется входной, операционный и приемочный контроль качества строительства, а также проводится своевременный профилактический осмотр, ремонт и диагностика оборудования, трубопроводов и арматуры.

Ущерб окружающей среде может быть нанесен лишь в аварийных случаях, но для предотвращения аварий предусмотрены все возможные мероприятия в соответствии с требованиями законодательства Российской Федерации.

В границах участка работ отсутствуют объекты историко-культурного наследия, особо охраняемые природные территории федерального, регионального и местного значения.

В границах участка работ отсутствуют объекты историко-культурного наследия, особо охраняемые природные территории федерального, регионального и местного значения.

Проектируемый объект не попадает в границы территории традиционного природопользования коренных малочисленных народов Севера регионального значения.

Ханты-Мансийский автономный округ — Югра
Губернатор

Основная часть проекта планировки территории для размещения линейного объекта регионального значения Ханты-Мансийского автономного округа – Югры

Приложение 22
к постановлению Правительства
Ханты-Мансийского
автономного округа – Югры
от 20 ноября 2015 года № 418-п

«ОБУСТРОЙСТВО КОНДИНСКОГО МЕСТОРОЖДЕНИЯ
ПРОМЫСЛОВЫЙ НЕФТЕПРОВОД
"ЦПС КОНДИНСКОЕ-ПСП "КОНДАНЕФТЬ"»
м 1:5000

УСЛОВНЫЕ ОБОЗНАЧЕНИЯ:

- границы объекта проектные
- границы рассотведенных земельных участков
- границы земельных участков, предназначенных для размещения объектов капитального строительства регионального значения (в краткосрочную аренду)
- границы земельных участков, предназначенных для размещения объектов капитального строительства регионального значения (в долгосрочную аренду)
- акватории
- прибрежная защитная полоса
- водоохранная зона
- охранная зона проектируемого нефтепровода
- охранная зона проектируемого ВЛ и кабеля
- граница районов
- граница родовых угодий

:ЗУ1(1)- условный номер образуемого земельного участка
(1) - наименование объектов в соответствии экспликацией
- промысловый нефтепровод
- ВЛ 6кВ
- кабель 0,4кВ

ЭКСПЛИКАЦИЯ ЗАПРОЕКТИРОВАННЫХ СООРУЖЕНИЙ

1 - ЦПС Кондинское - т.1 (нефтепровод), в том числе: СОД1,КЛ 0,4 кВ «БЭЛП СОД2 – СОД1», КЛ 0,4 кВ «БЭЛП СОД2 – УЗА1», УЗА1)
2 - ЦПС Кондинское - т.1 (ВЛ 10 кВ "РУ 10 кВ ЦПС – УЗА21")

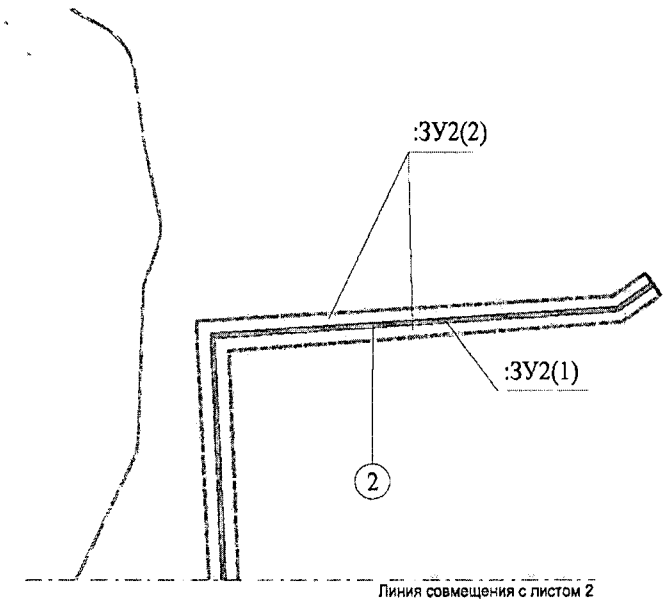

Линия совмещения с листом 2

СХЕМА СОВМЕЩЕНИЯ ЛИСТОВ

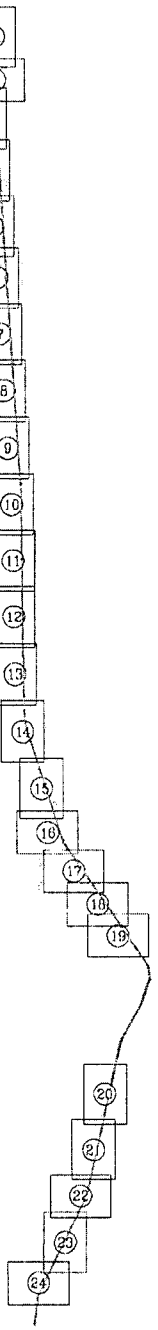

Лист 1 из 24

Формат А4

Основная часть проекта планировки территории для размещения линейного объекта регионального значения Ханты-Мансийского автономного округа – Югры

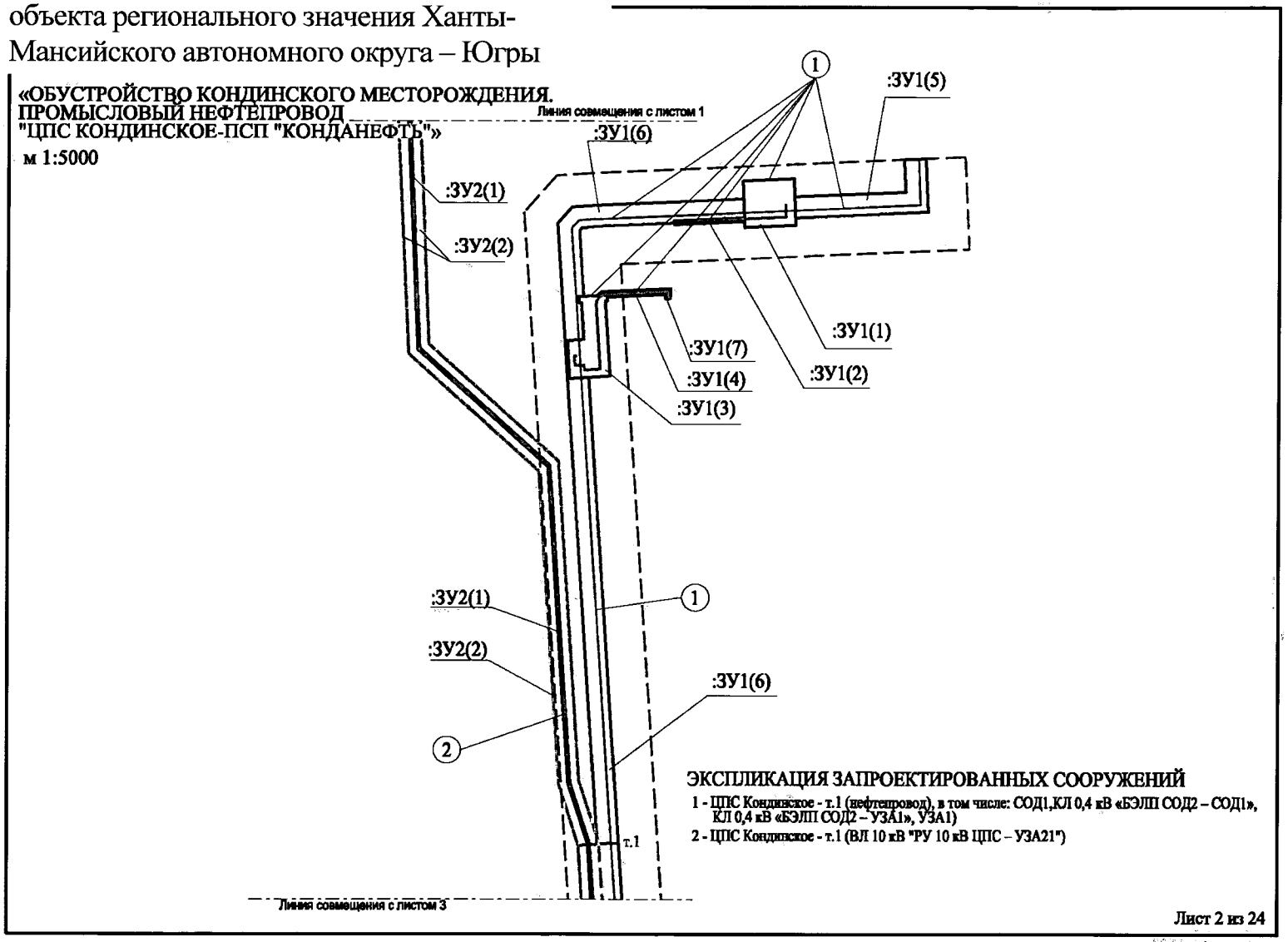

Основная часть проекта планировки территории для размещения линейного объекта регионального значения Ханты-Мансийского автономного округа – Югры

«ОБУСТРОЙСТВО КОНДИНСКОГО МЕСТОРОЖДЕНИЯ.
ПРОМЫСЛОВЫЙ НЕФТЕПРОВОД
"ЦПС КОНДИНСКОЕ-ПСП "КОНДАНЕФТЬ"»
м 1:5000



ЭКСПЛИКАЦИЯ ЗАПРОЕКТИРОВАННЫХ СООРУЖЕНИЙ

1 - ЦПС Кондинское - т.1 (нефтепровод), в том числе:
СОД1,КЛ 0,4 кВ «БЭЛП СОД2 – СОД1»,
КЛ 0,4 кВ «БЭЛП СОД2 – УЗА1», УЗА1)

2 - ЦПС Кондинское - т.1 (ВЛ 10 кВ "РУ 10 кВ ЦПС – УЗА21")

3 - т.1 - т.2 (нефтепровод, ВЛ 10 кВ "РУ 10 кВ ЦПС – УЗА21"),
в том числе: УЗА2, УЗА3, отпайка ВЛ 10 кВ на УЗА3

Лист 3 из 24

Формат А4

Основная часть проекта планировки территории для размещения линейного объекта регионального значения Ханты-Мансийского автономного округа – Югры

«ОБУСТРОЙСТВО КОНДИНСКОГО МЕСТОРОЖДЕНИЯ.
ПРОМЫСЛОВЫЙ НЕФТЕПРОВОД
"ЦПС КОНДИНСКОЕ-ПСП "КОНДАНЕФТЬ"»

м 1:5000

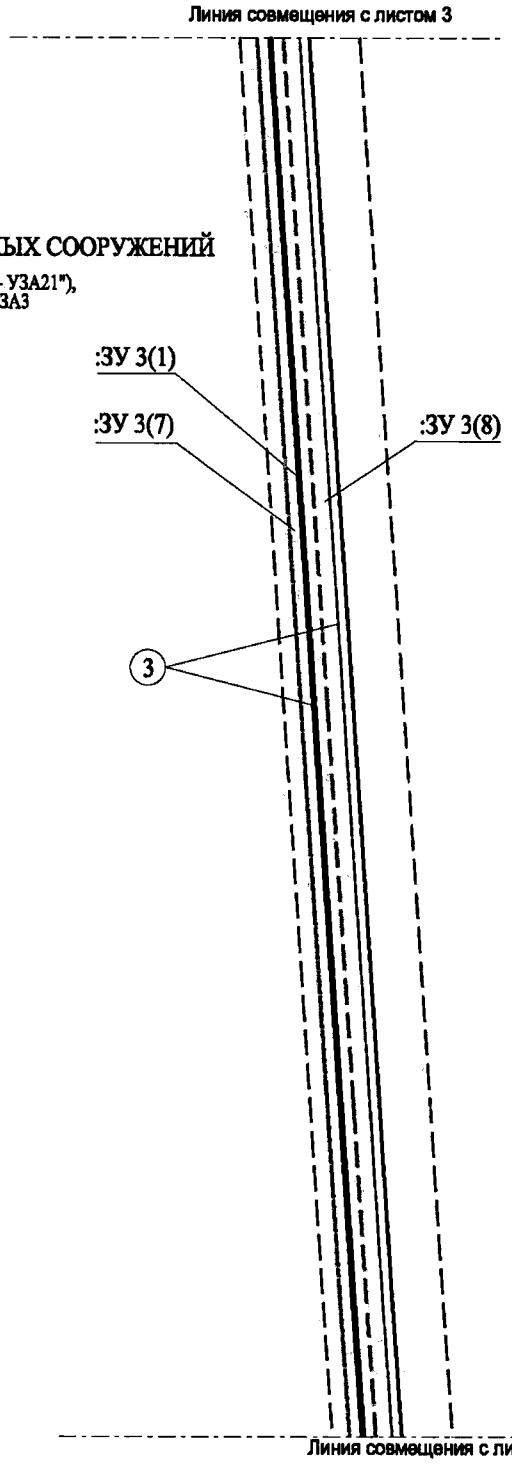

ЭКСПЛИКАЦИЯ ЗАПРОЕКТИРОВАННЫХ СООРУЖЕНИЙ

3 - т.1 - т.2 (нефтепровод, ВЛ 10 кВ "РУ 10 кВ ЦПС – УЗА21"), в том числе: УЗА2, УЗА3, отпайка ВЛ 10 кВ на УЗА3

Лист 4 из 24

Формат А4

Основная часть проекта планировки территории для размещения линейного объекта регионального значения Ханты-Мансийского автономного округа – Югры

«ОБУСТРОЙСТВО КОНДИНСКОГО МЕСТОРОЖДЕНИЯ.
ПРОМЫСЛОВЫЙ НЕФТЕПРОВОД
"ЦПС КОНДИНСКОЕ-ПСП "КОНДАНЕФТЬ"»

м 1:5000

ЭКСПЛИКАЦИЯ ЗАПРОЕКТИРОВАННЫХ СООРУЖЕНИЙ

3 - т.1 - т.2 (нефтепровод, ВЛ 10 кВ "РУ 10 кВ ЦПС – УЗА21"),
в том числе: УЗА2, УЗА3, отпайка ВЛ 10 кВ на УЗА3

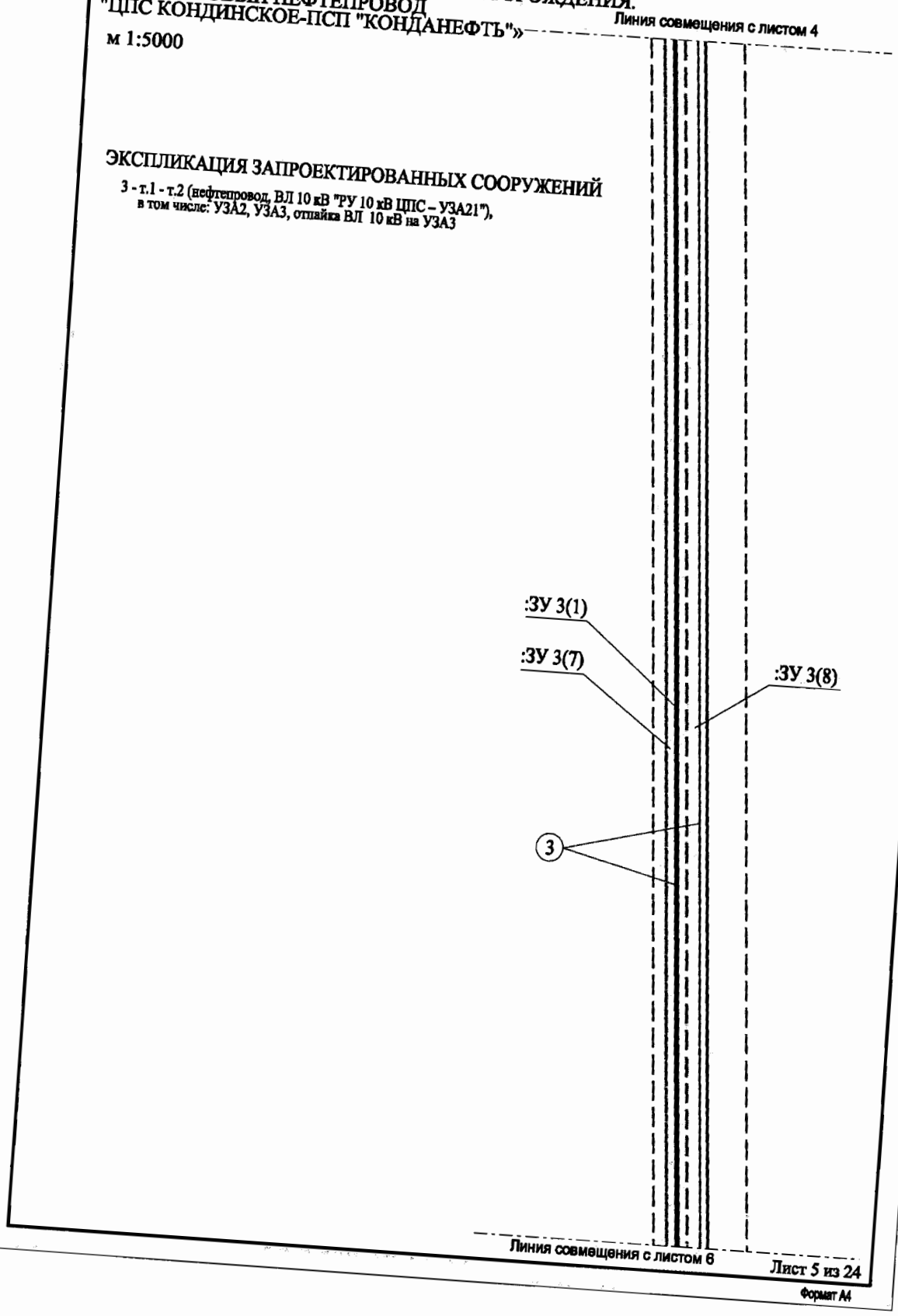

Лист 5 из 24

Формат А4

«ОБУСТРОЙСТВО КОНДИНСКОГО МЕСТОРОЖДЕНИЯ. ПРОМЫСЛОВЫЙ НЕФТЕПРОВОД "ЦПС КОНДИНСКОЕ-ПСП "КОНДАНЕФТЬ"»

м 1:5000

ЭКСПЛИКАЦИЯ ЗАПРОЕКТИРОВАННЫХ СООРУЖЕНИЙ

3 - т.1 - т.2 (нефтепровод, ВЛ 10 кВ "РУ 10 кВ ЦПС – УЗА21"), в том числе: УЗА2, УЗА3, отпайка ВЛ 10 кВ на УЗА3

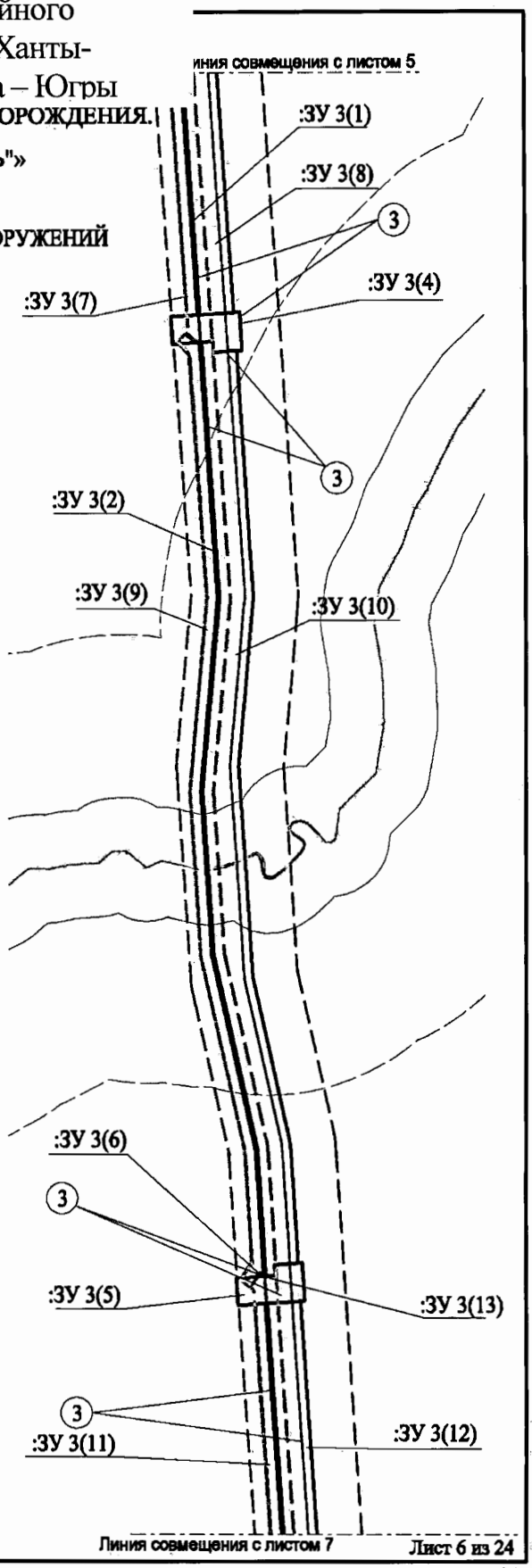

Лист 6 из 24

Формат А4

Основная часть проекта планировки территории для размещения линейного объекта регионального значения Ханты-Мансийского автономного округа – Югры

«ОБУСТРОЙСТВО КОНДИНСКОГО МЕСТОРОЖДЕНИЯ. ПРОМЫСЛОВЫЙ НЕФТЕПРОВОД "ЦПС КОНДИНСКОЕ-ПСП "КОНДАНЕФТЬ"»
м 1:5000

ЭКСПЛИКАЦИЯ ЗАПРОЕКТИРОВАННЫХ СООРУЖЕНИЙ

3 - т.1 - т.2 (нефтепровод, ВЛ 10 кВ "РУ 10 кВ ЦПС – УЗА21"), в том числе: УЗА2, УЗА3, отпайка ВЛ 10 кВ на УЗА3

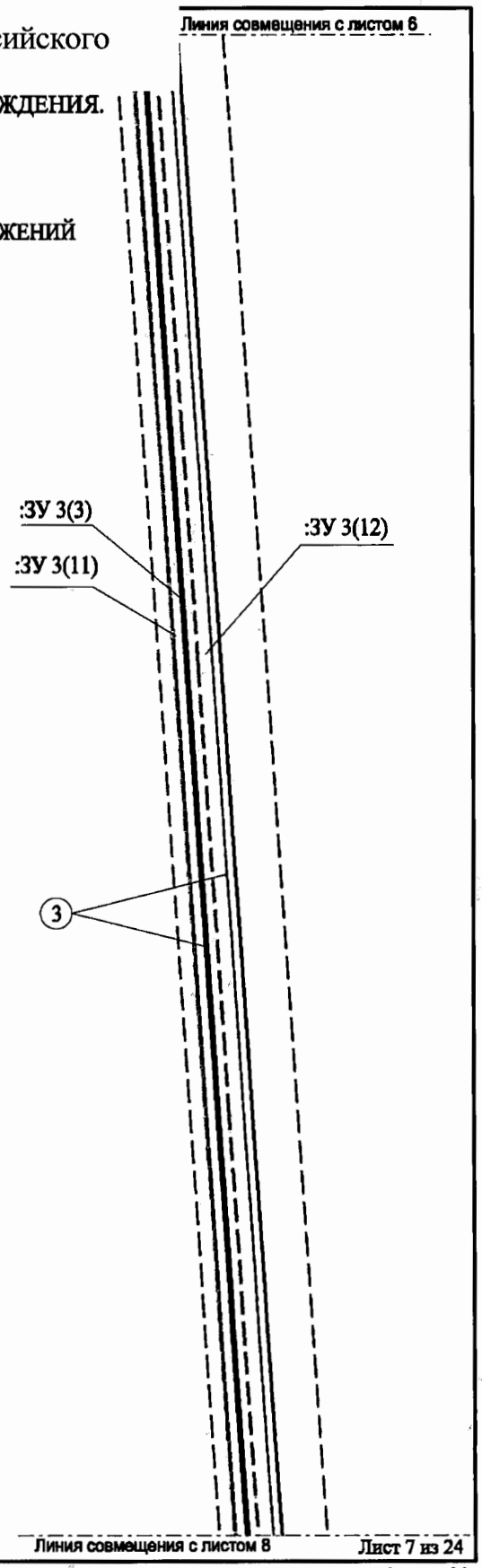

Лист 7 из 24

Формат А4

Основная часть проекта планировки территории для размещения линейного объекта регионального значения Ханты-Мансийского автономного округа – Югры

«ОБУСТРОЙСТВО КОНДИНСКОГО МЕСТОРОЖДЕНИЯ. ПРОМЫСЛОВЫЙ НЕФТЕПРОВОД "ЦПС КОНДИНСКОЕ-ПСП "КОНДАНЕФТЬ"»
м 1:5000

ЭКСПЛИКАЦИЯ ЗАПРОЕКТИРОВАННЫХ СООРУЖЕНИЙ

3 - т.1 - т.2 (нефтепровод, ВЛ 10 кВ "РУ 10 кВ ЦПС – УЗА21"), в том числе: УЗА2, УЗА3, отпайка ВЛ 10 кВ на УЗА3

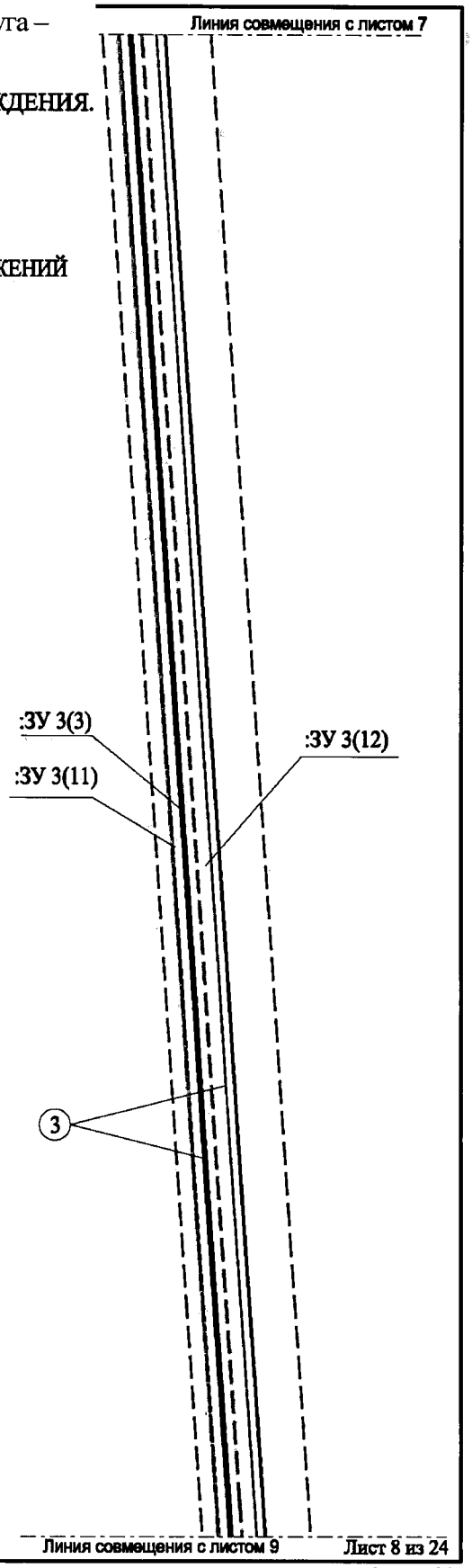

Формат А4

Основная часть проекта планировки территории для размещения линейного объекта регионального значения Ханты-Мансийского автономного округа – Югры

«ОБУСТРОЙСТВО КОНДИНСКОГО МЕСТОРОЖДЕНИЯ. ПРОМЫСЛОВЫЙ НЕФТЕПРОВОД "ЦПС КОНДИНСКОЕ-ПСП "КОНДАНЕФТЬ"»
м 1:5000

ЭКСПЛИКАЦИЯ ЗАПРОЕКТИРОВАННЫХ СООРУЖЕНИЙ

3 - т.1 - т.2 (нефтепровод, ВЛ 10 кВ "РУ 10 кВ ЦПС – УЗА21"), в том числе: УЗА2, УЗА3, отпайка ВЛ 10 кВ на УЗА3

4 - т.2 - т.4 (нефтепровод,ВЛ 10 кВ "РУ 10 кВ ЦПС – УЗА21")

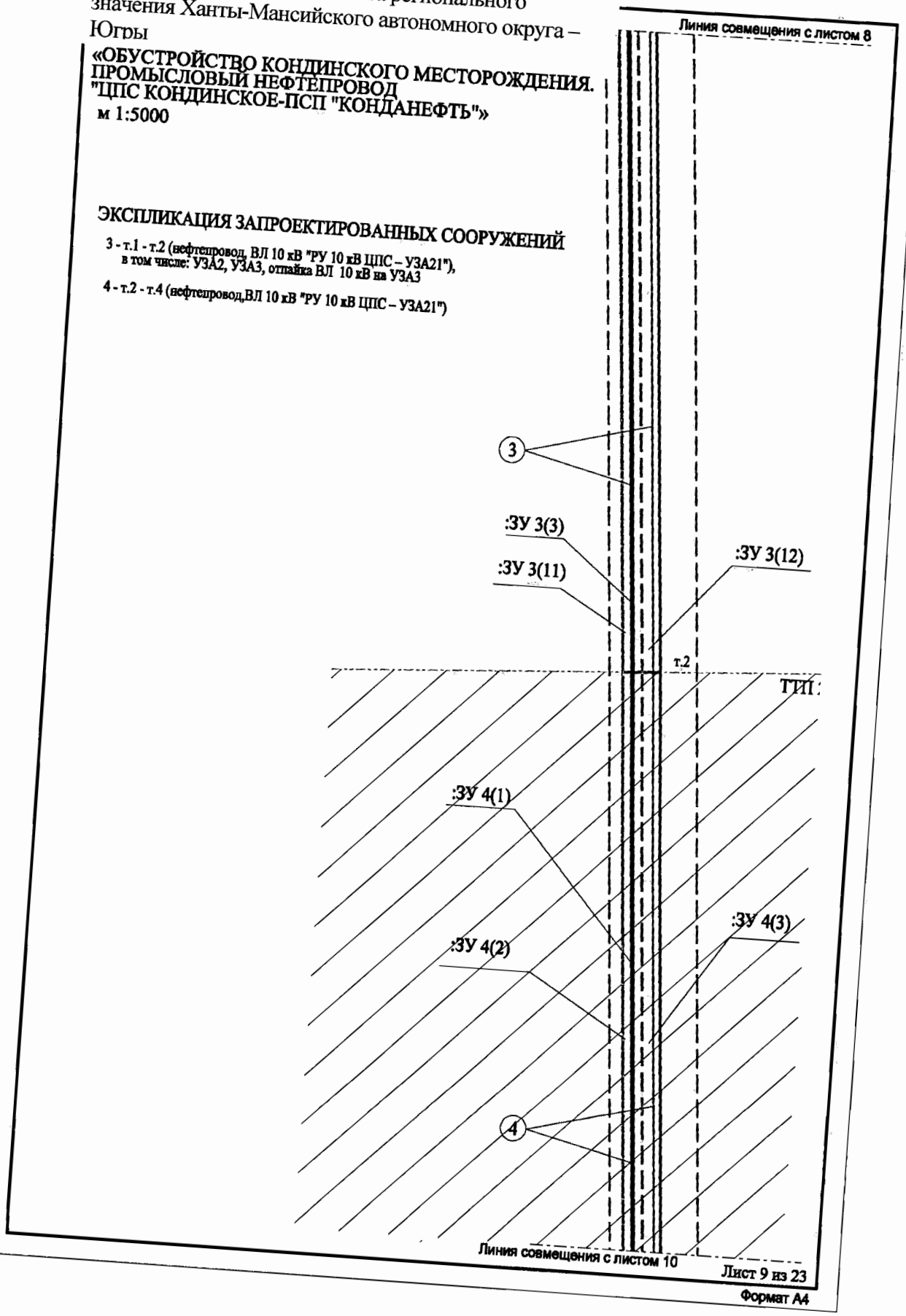

Лист 9 из 23

Формат А4

«ОБУСТРОЙСТВО КОНДИНСКОГО МЕСТОРОЖДЕНИЯ. ПРОМЫСЛОВЫЙ НЕФТЕПРОВОД "ЦПС КОНДИНСКОЕ-ПСП "КОНДАНЕФТЬ"»

м 1:5000

ЭКСПЛИКАЦИЯ ЗАПРОЕКТИРОВАННЫХ СООРУЖЕНИЙ

4 - т.2 - т.4 (нефтепровод,ВЛ 10 кВ "РУ 10 кВ ЦПС – УЗА21")

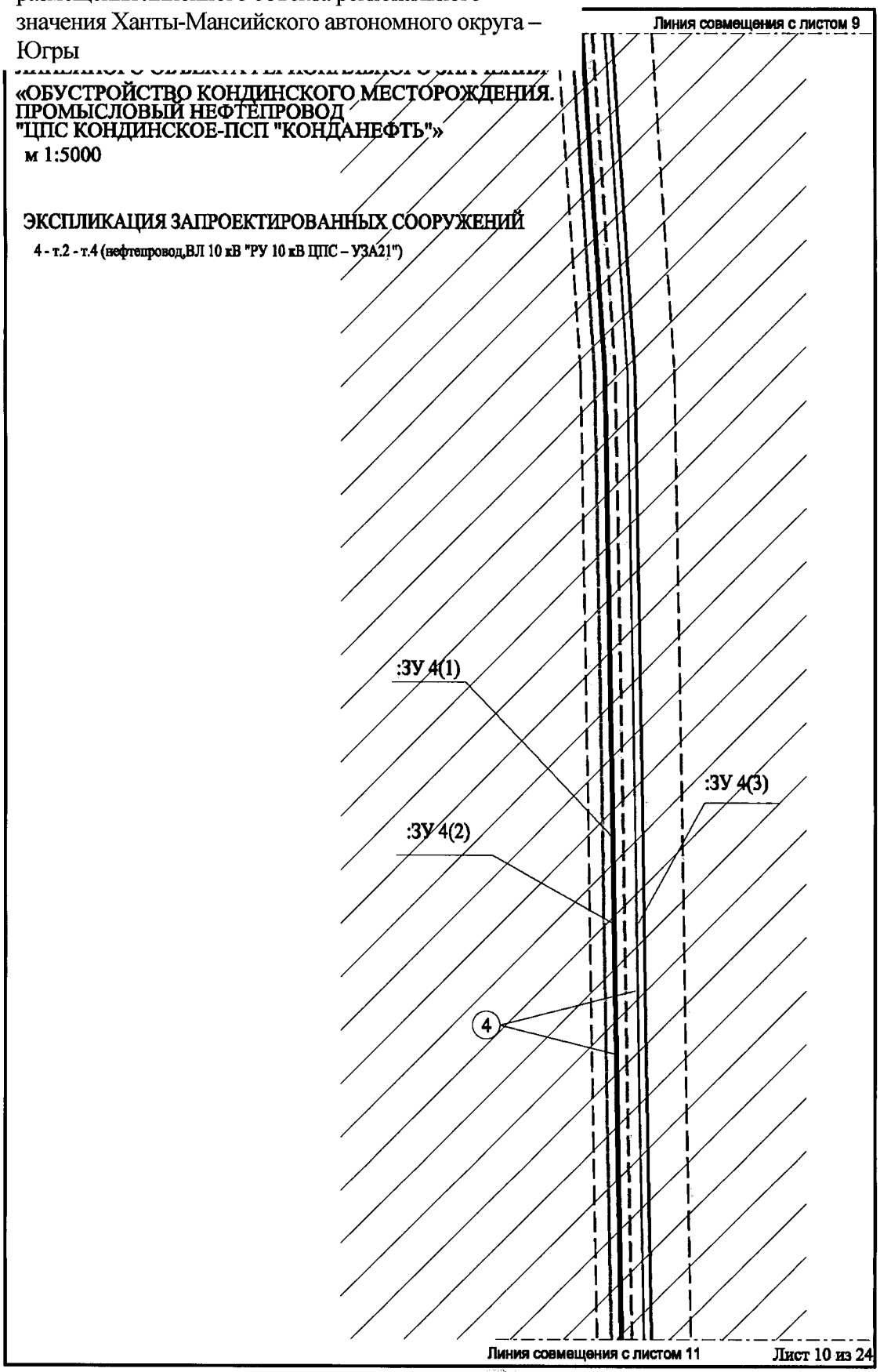

Основная часть проекта планировки территории для размещения линейного объекта регионального значения Ханты-Мансийского автономного округа – Югры

«ОБУСТРОЙСТВО КОНДИНСКОГО МЕСТОРОЖДЕНИЯ. ПРОМЫСЛОВЫЙ НЕФТЕПРОВОД "ЦПС КОНДИНСКОЕ-ПСП "КОНДАНЕФТЬ"»

м 1:5000

ЭКСПЛИКАЦИЯ ЗАПРОЕКТИРОВАННЫХ СООРУЖЕНИЙ

4 - т.2 - т.4 (нефтепровод,ВЛ 10 кВ "РУ 10 кВ ЦПС – УЗА21")

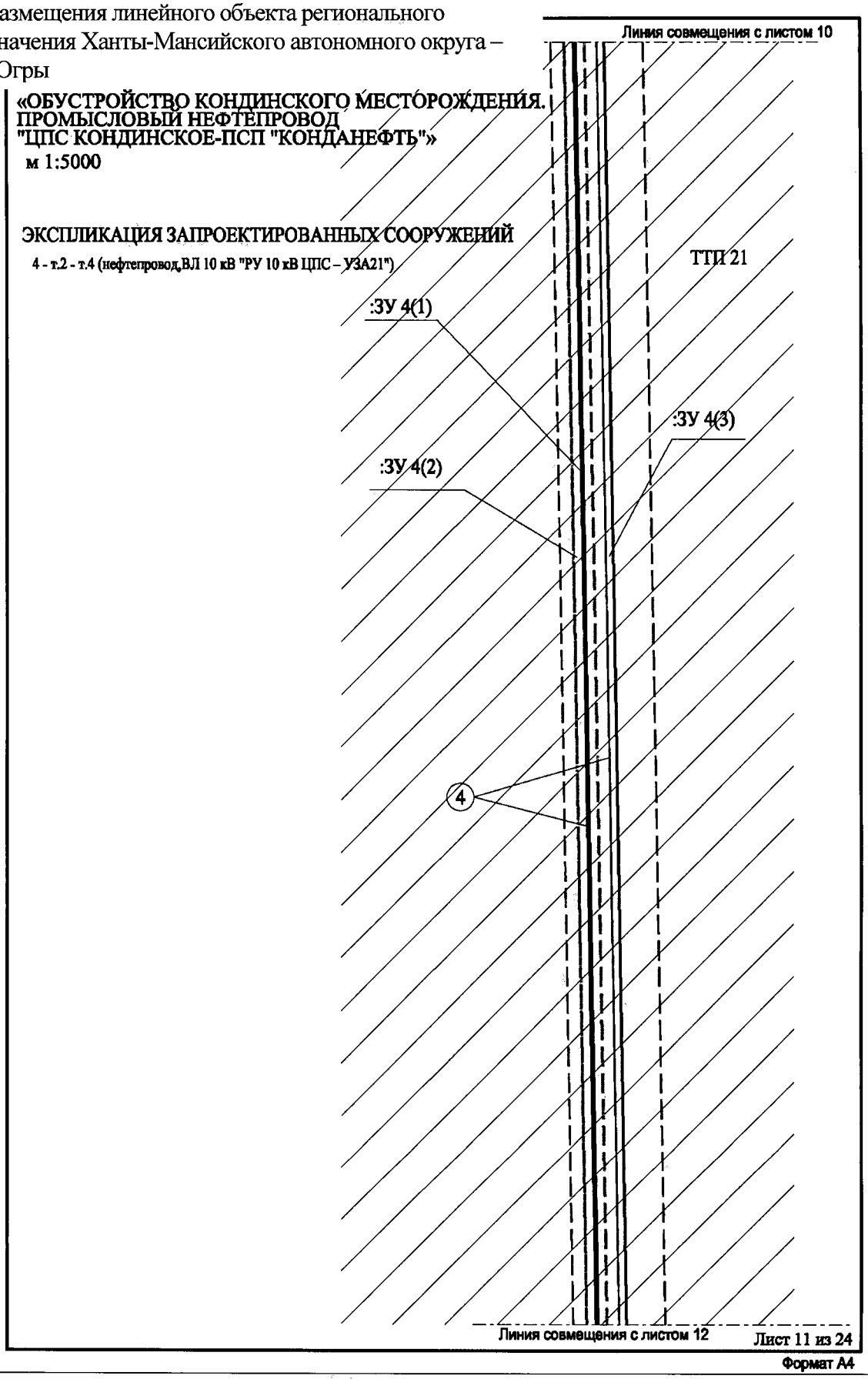

Лист 11 из 24

Формат А4

Основная часть проекта планировки территории для размещения линейного объекта регионального значения Ханты-Мансийского автономного округа – Югры

«ОБУСТРОЙСТВО КОНДИНСКОГО МЕСТОРОЖДЕНИЯ. ПРОМЫСЛОВЫЙ НЕФТЕПРОВОД "ЦПС КОНДИНСКОЕ-ПСП "КОНДАНЕФТЬ"»

м 1:5000

ЭКСПЛИКАЦИЯ ЗАПРОЕКТИРОВАННЫХ СООРУЖЕНИЙ

4 - т.2 - т.4 (нефтепровод,ВЛ 10 кВ "РУ 10 кВ ЦПС – УЗА21")

5 - т.3 - т.4 (нефтепровод)

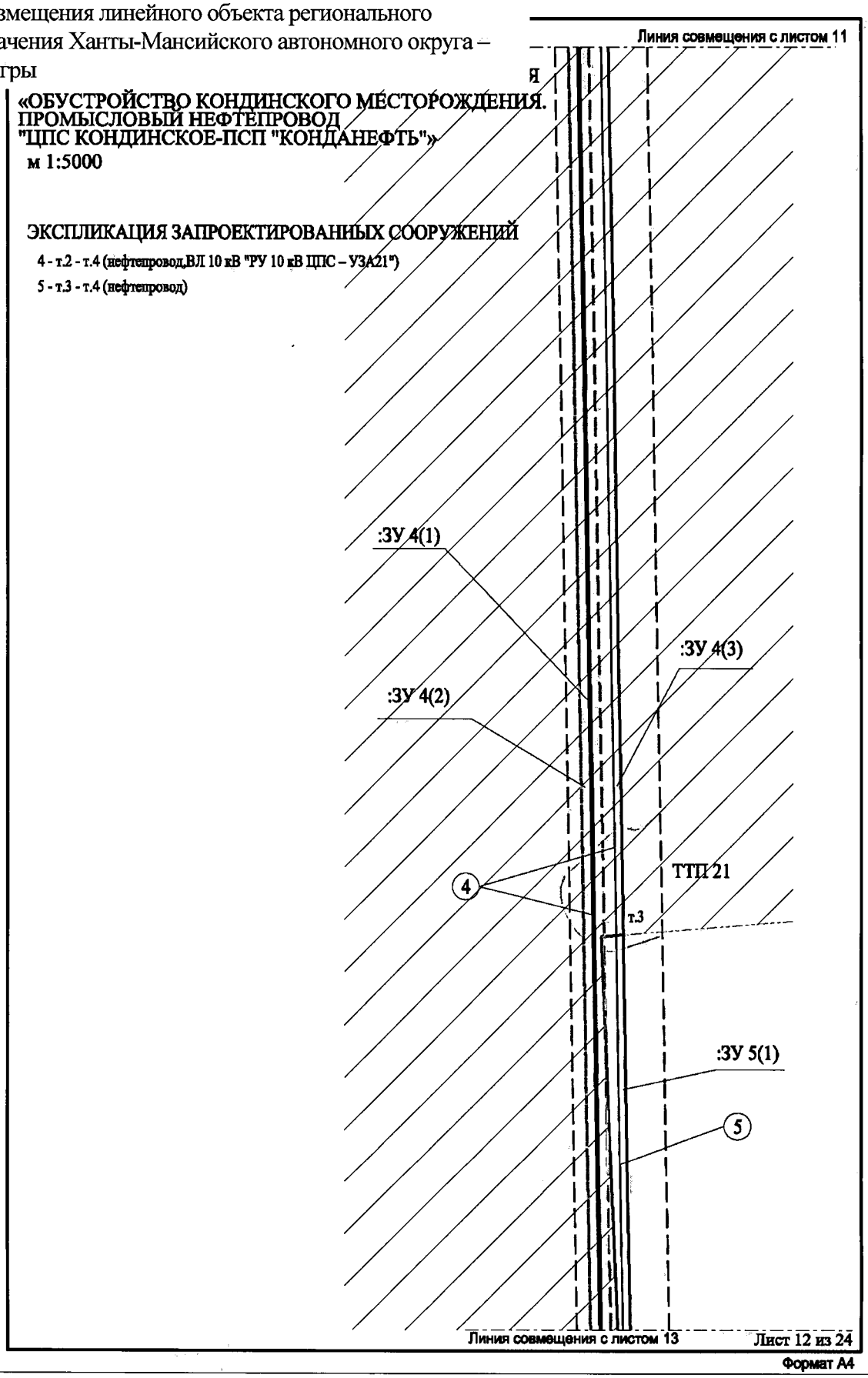

Формат А4

Основная часть проекта планировки территории для размещения линейного объекта регионального значения Ханты-Мансийского автономного округа – Югры

«ОБУСТРОЙСТВО КОНДИНСКОГО МЕСТОРОЖДЕНИЯ. ПРОМЫСЛОВЫЙ НЕФТЕПРОВОД "ЦПС КОНДИНСКОЕ-ПСП "КОНДАНЕФТЬ"»
м 1:5000

ЭКСПЛИКАЦИЯ ЗАПРОЕКТИРОВАННЫХ СООРУЖЕНИЙ

4 - т.2 - т.4 (нефтепровод,ВЛ 10 кВ "РУ 10 кВ ЦПС – УЗА21")

5 - т.3 - т.4 (нефтепровод)

8 - т.5 - т.6 (нефтепровод,ВЛ 10 кВ "РУ 10 кВ ЦПС – УЗА21")

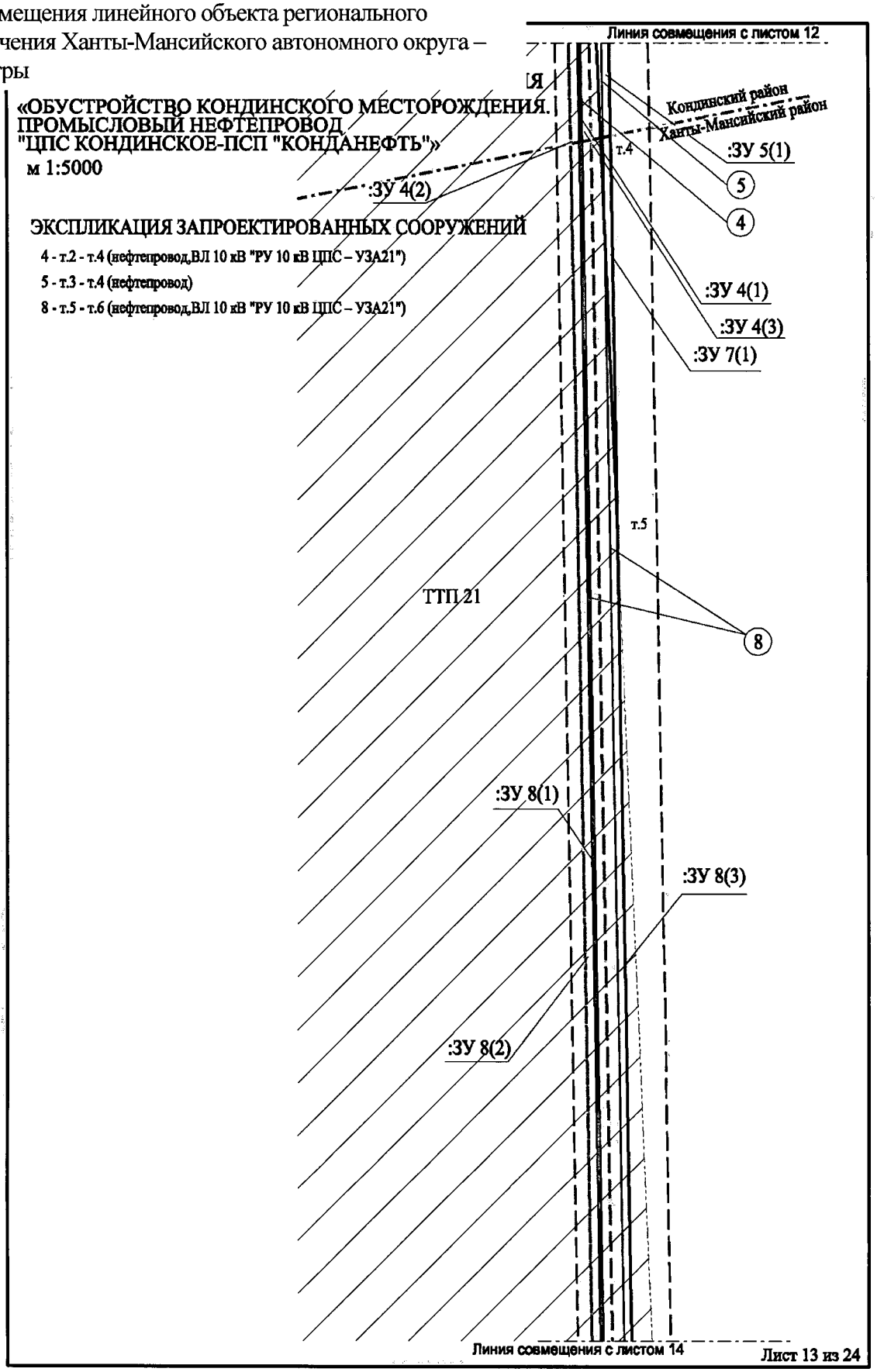

Лист 13 из 24

Формат А4

Основная часть проекта планировки территории для размещения линейного объекта регионального значения Ханты-Мансийского автономного округа – Югры

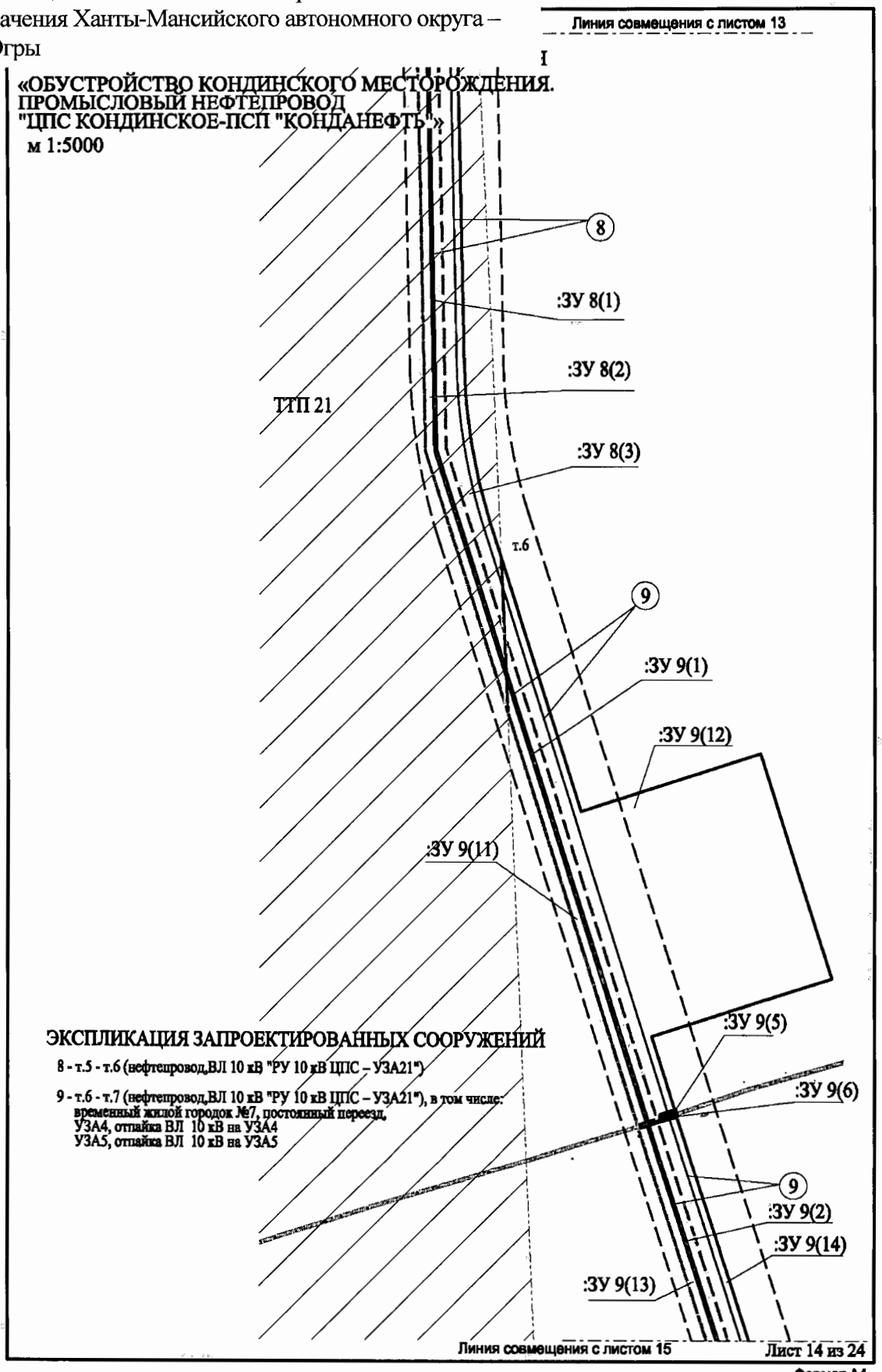

Основная часть проекта планировки территории для размещения линейного объекта регионального значения Ханты-Мансийского автономного округа – Югры

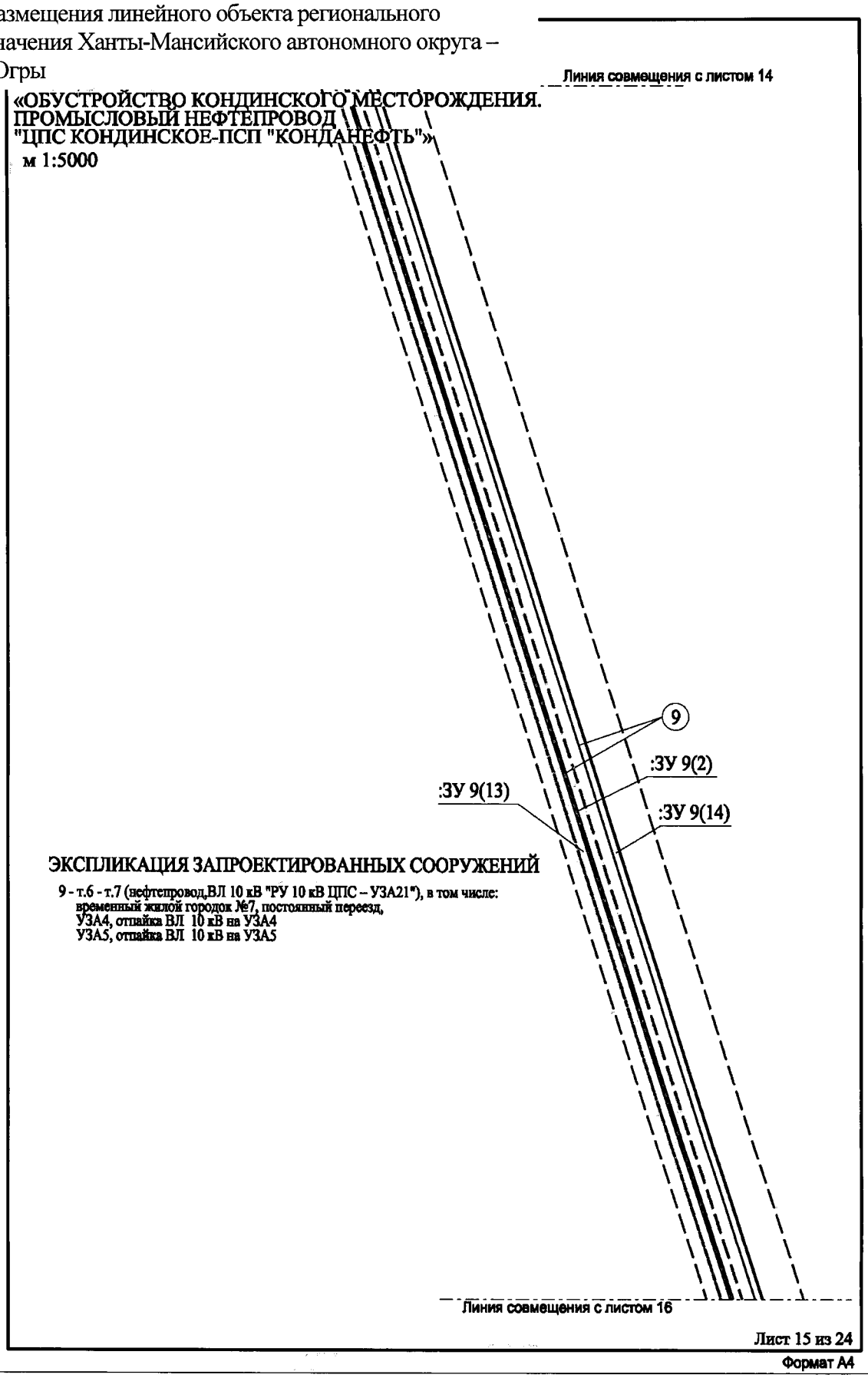

Основная часть проекта планировки территории для размещения линейного объекта регионального значения Ханты-Мансийского автономного округа – Югры

Я

«ОБУСТРОЙСТВО КОНДИНСКОГО МЕСТОРОЖДЕНИЯ.
ПРОМЫСЛОВЫЙ НЕФТЕПРОВОД
"ЦПС КОНДИНСКОЕ-ПСП "КОНДАНЕФТЬ"»
м 1:5000

ЭКСПЛИКАЦИЯ ЗАПРОЕКТИРОВАННЫХ СООРУЖЕНИЙ

9 - т.6 - т.7 (нефтепровод,ВЛ 10 кВ "РУ 10 кВ ЦПС – УЗА21"), в том числе:
временный жилой городок №7, постоянный переезд,
УЗА4, отпайка ВЛ 10 кВ на УЗА4
УЗА5, отпайка ВЛ 10 кВ на УЗА5

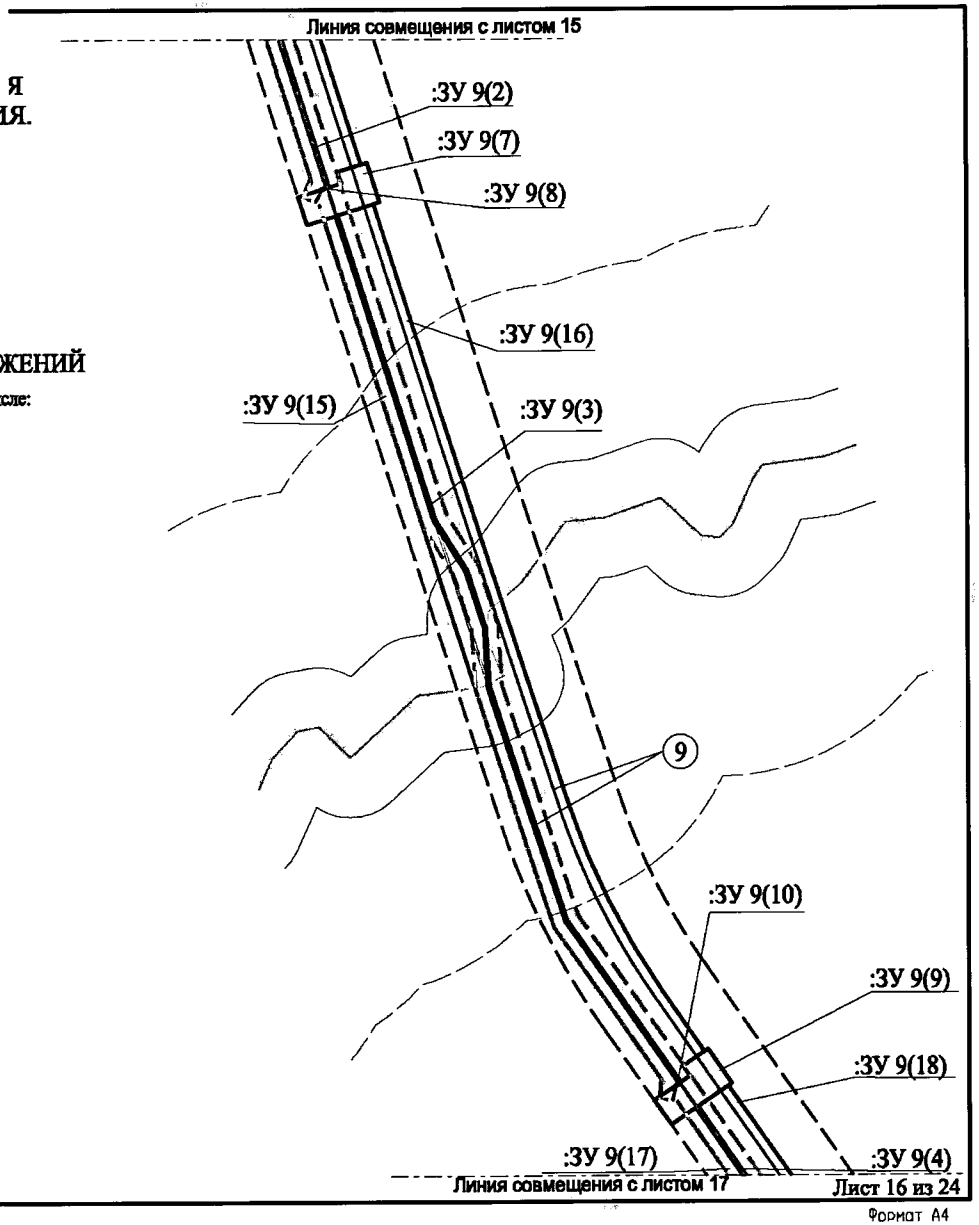

Лист 16 из 24

Формат А4

Основная часть проекта планировки территории для размещения линейного объекта регионального значения Ханты-Мансийского автономного округа – Югры

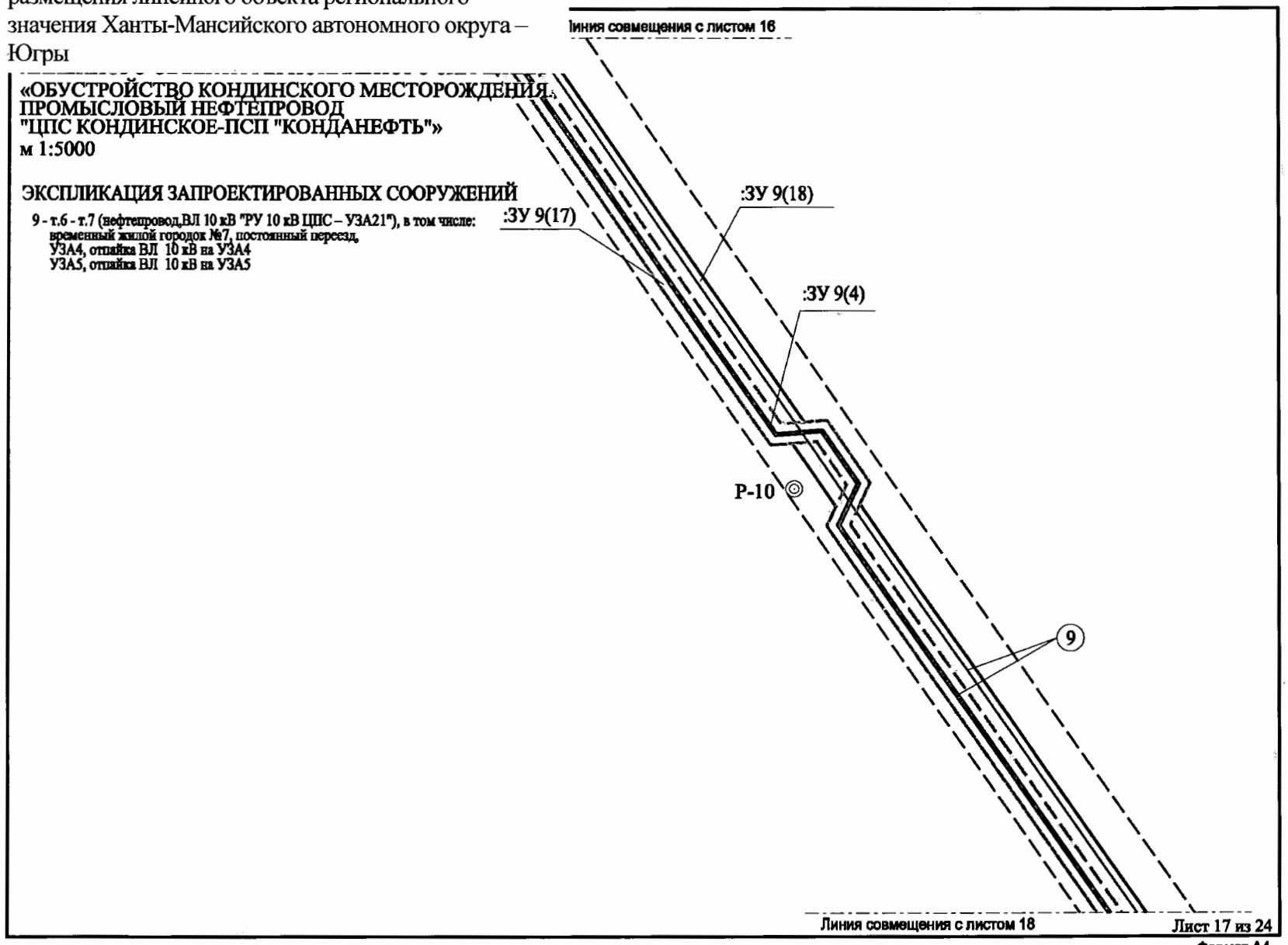

Основная часть проекта планировки территории для размещения линейного объекта регионального значения Ханты-Мансийского автономного округа – Югры

**«ОБУСТРОЙСТВО КОНДИНСКОГО МЕСТОРОЖДЕНИЯ.
ПРОМЫСЛОВЫЙ НЕФТЕПРОВОД
"ЦПС КОНДИНСКОЕ-ПСП "КОНДАНЕФТЬ"»**
м 1:5000

ЭКСПЛИКАЦИЯ ЗАПРОЕКТИРОВАННЫХ СООРУЖЕНИЙ

9 - т.6 - т.7 (нефтепровод,ВЛ 10 кВ "РУ 10 кВ ЦПС – УЗА21"), в том числе:
временный жилой городок №7, постоянный переезд,
УЗА4, отпайка ВЛ 10 кВ на УЗА4
УЗА5, отпайка ВЛ 10 кВ на УЗА5

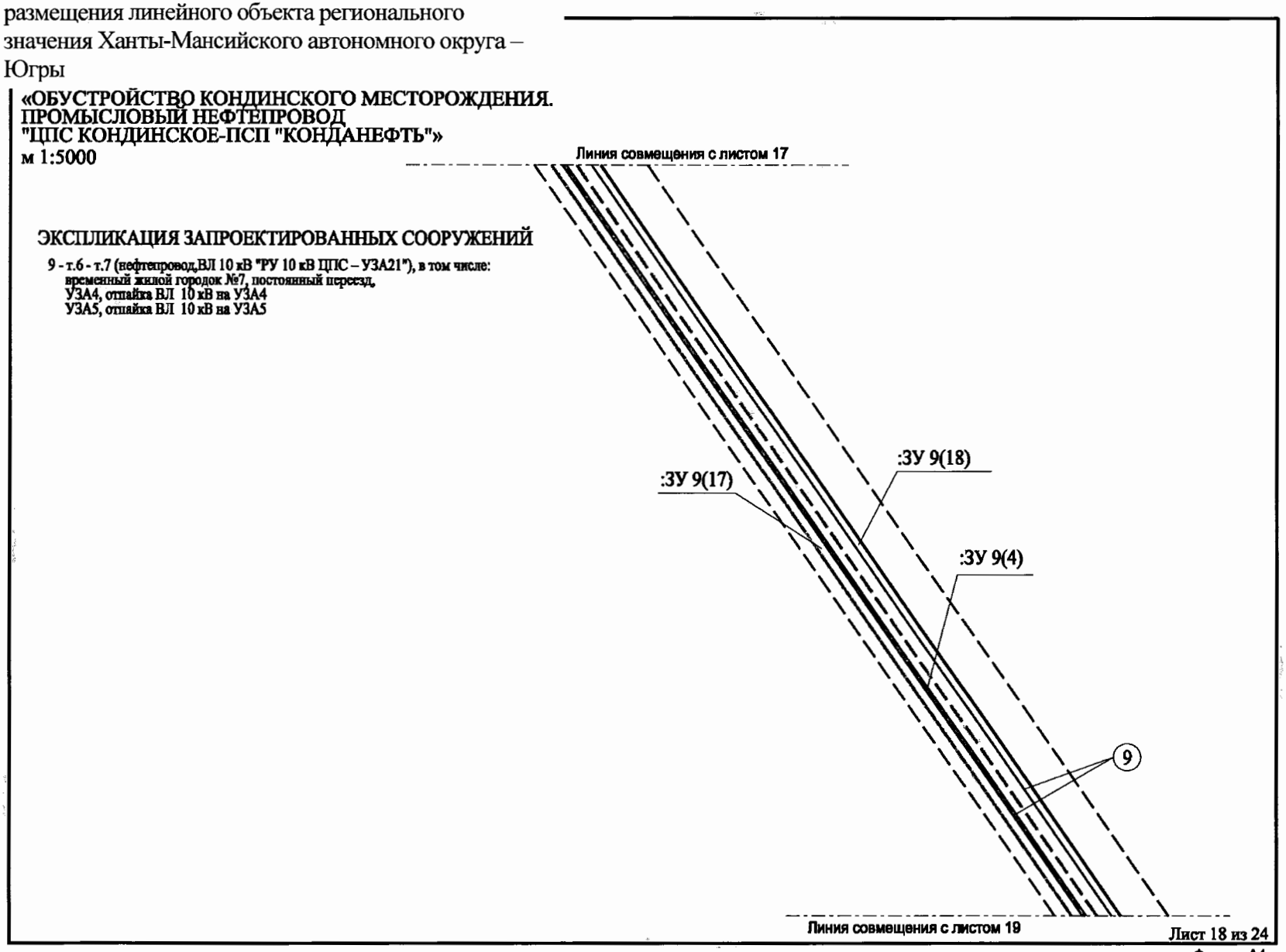

Лист 18 из 24
Формат А4

Основная часть проекта планировки территории для размещения линейного объекта регионального значения Ханты-Мансийского автономного округа – Югры

ЛЯ

«ОБУСТРОЙСТВО КОНДИНСКОГО МЕСТОРОЖДЕНИЯ.
ПРОМЫСЛОВЫЙ НЕФТЕПРОВОД
"ЦПС КОНДИНСКОЕ-ПСП "КОНДАНЕФТЬ"»
м 1:5000

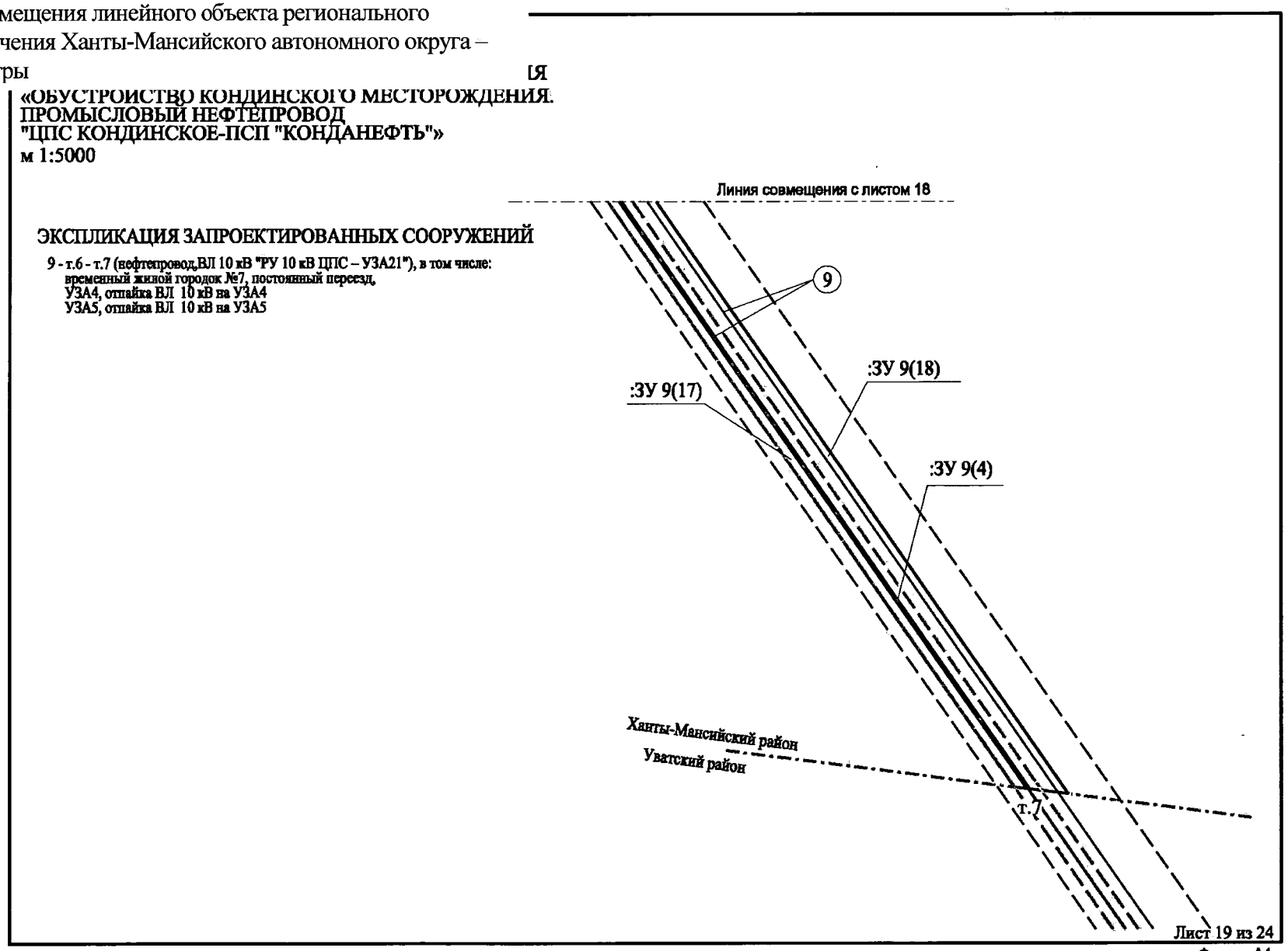

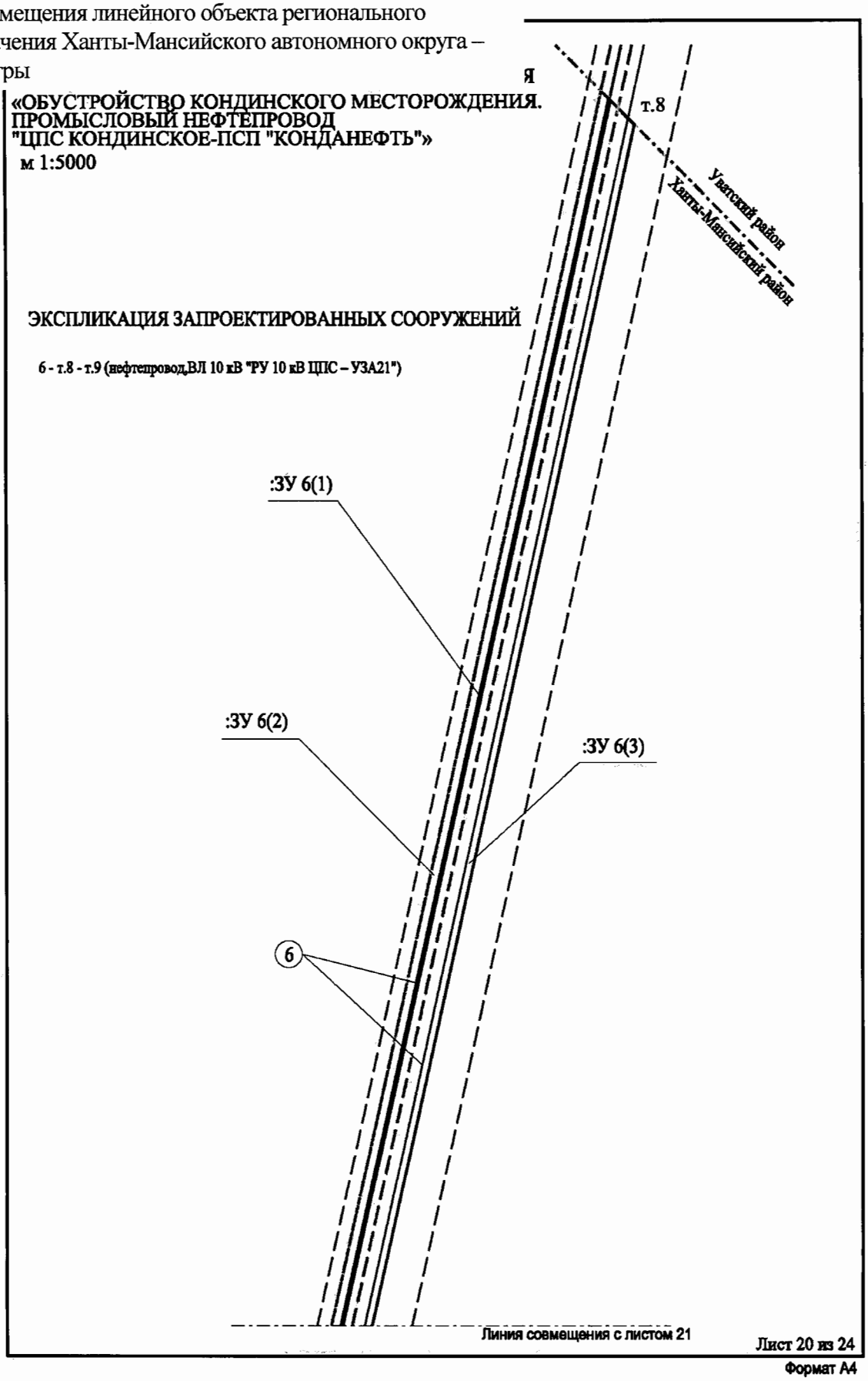
Я
«ОБУСТРОЙСТВО КОНДИНСКОГО МЕСТОРОЖДЕНИЯ.
ПРОМЫСЛОВЫЙ НЕФТЕПРОВОД
"ЦПС КОНДИНСКОЕ-ПСП "КОНДАНЕФТЬ"»
м 1:5000
т.8
Угутский район
Ханты-Мансийский район
ЭКСПЛИКАЦИЯ ЗАПРОЕКТИРОВАННЫХ СООРУЖЕНИЙ
6 - т.8 - т.9 (нефтепровод,ВЛ 10 кВ "РУ 10 кВ ЦПС – УЗА21")
:ЗУ 6(1)
:ЗУ 6(2)
:ЗУ 6(3)
6
Линия совмещения с листом 21
Лист 20 из 24
Формат А4

Основная часть проекта планировки территории для размещения линейного объекта регионального значения Ханты-Мансийского автономного округа – Югры

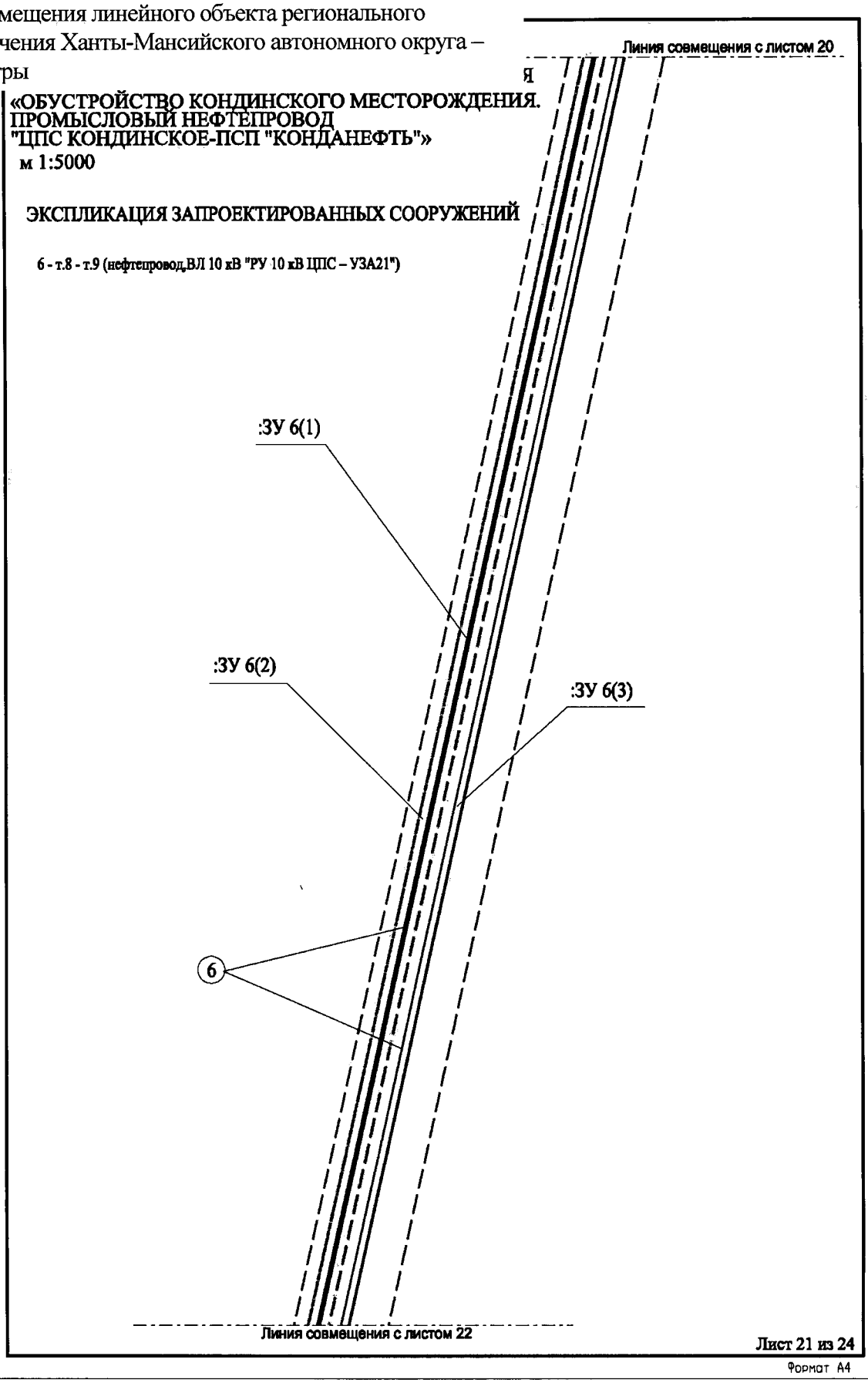

Основная часть проекта планировки территории для размещения линейного объекта регионального значения Ханты-Мансийского автономного округа – Югры

«ОБУСТРОЙСТВО КОНДИНСКОГО МЕСТОРОЖДЕНИЯ. ПРОМЫСЛОВЫЙ НЕФТЕПРОВОД "ЦПС КОНДИНСКОЕ-ПСП "КОНДАНЕФТЬ"»
м 1:5000

ЭКСПЛИКАЦИЯ ЗАПРОЕКТИРОВАННЫХ СООРУЖЕНИЙ

6 - т.8 - т.9 (нефтепровод,ВЛ 10 кВ "РУ 10 кВ ЦПС – УЗА21")

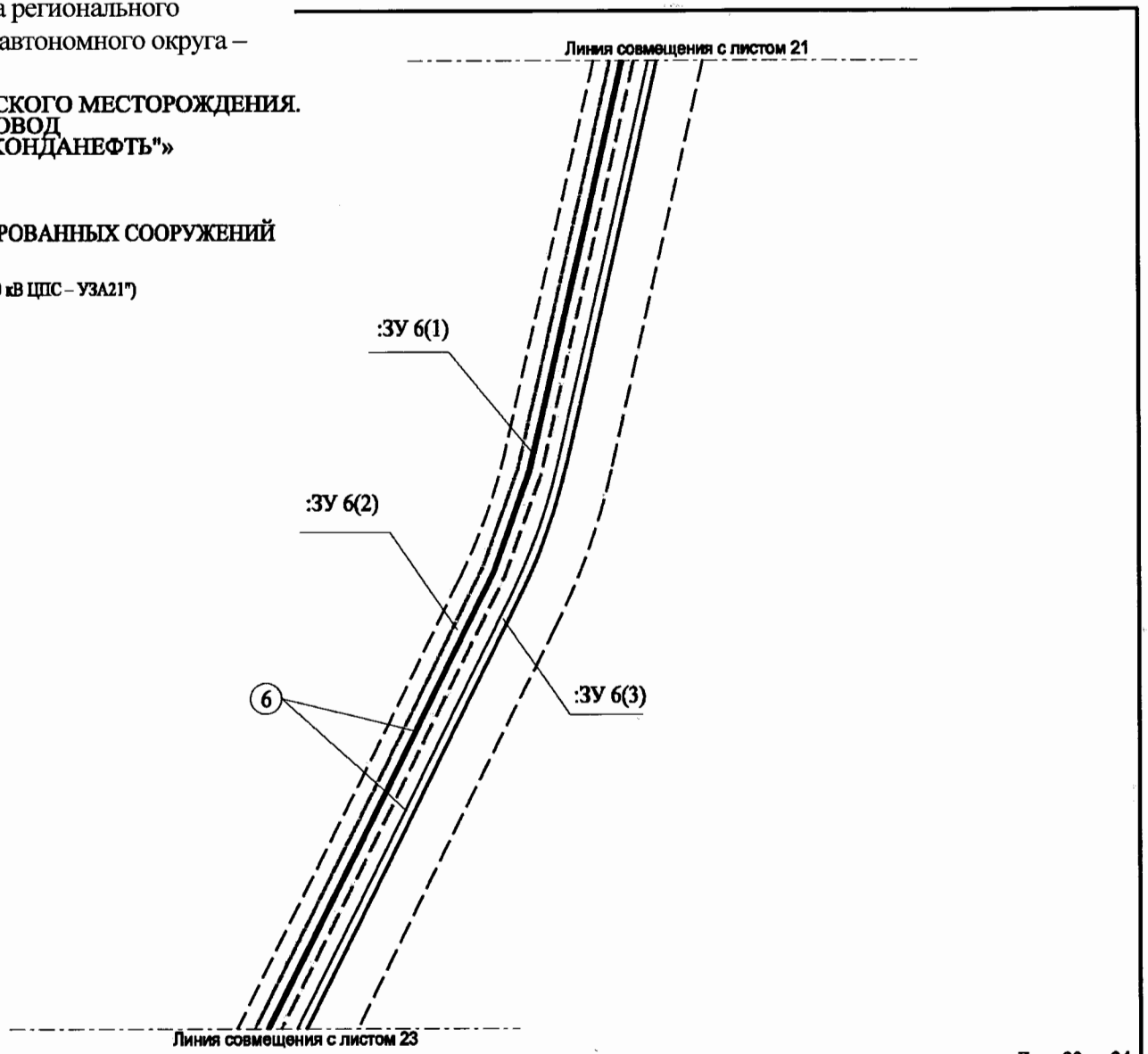

Лист 22 из 24
Формат А4

Основная часть проекта планировки территории для размещения линейного объекта регионального значения Ханты-Мансийского автономного округа – Югры Я

«ОБУСТРОЙСТВО КОНДИНСКОГО МЕСТОРОЖДЕНИЯ. ПРОМЫСЛОВЫЙ НЕФТЕПРОВОД "ЦПС КОНДИНСКОЕ-ПСП "КОНДАНЕФТЬ"»
м 1:5000

ЭКСПЛИКАЦИЯ ЗАПРОЕКТИРОВАННЫХ СООРУЖЕНИЙ

6 - т.8 - т.9 (нефтепровод,ВЛ 10 кВ "РУ 10 кВ ЦПС – УЗА21")

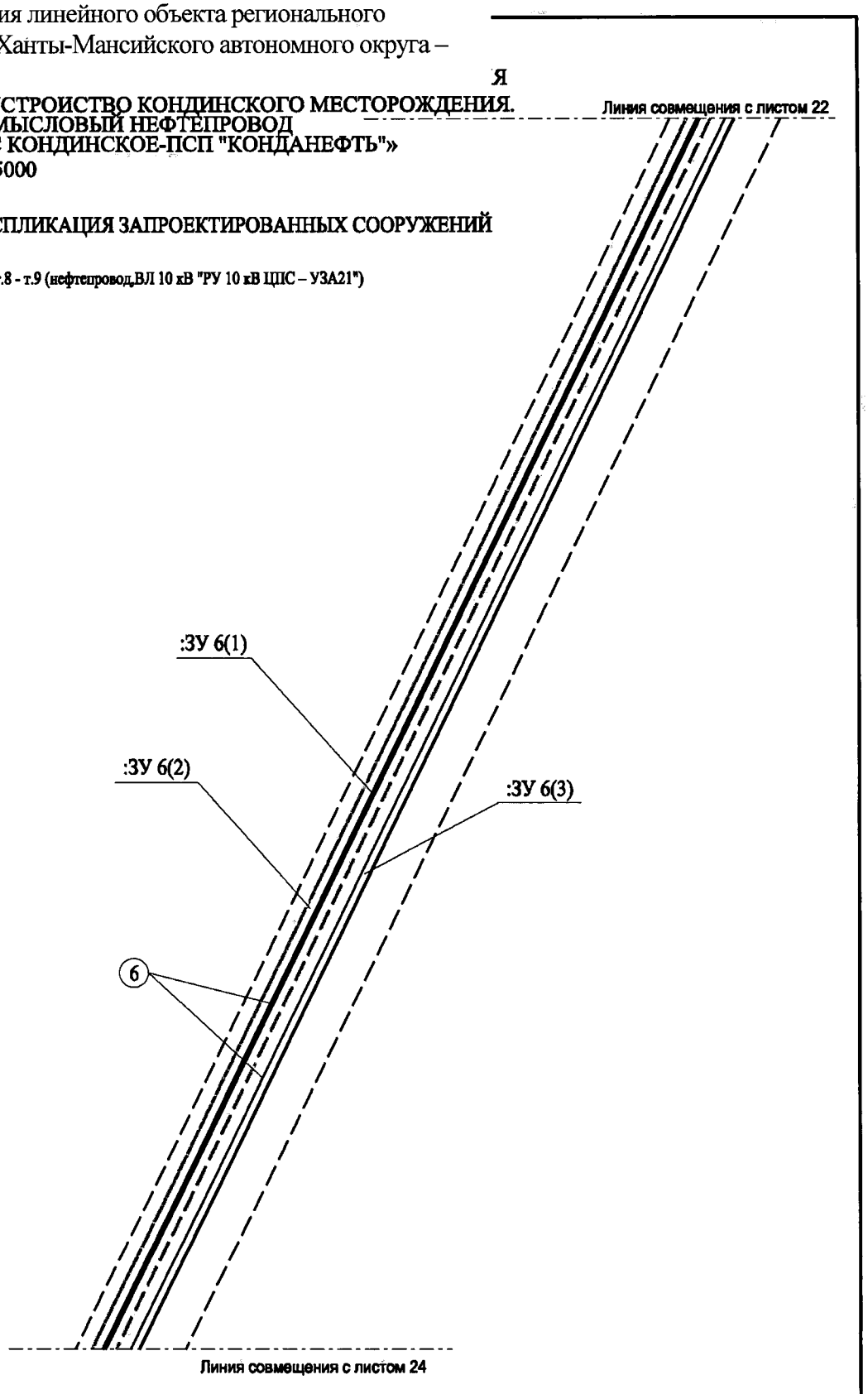

Лист 23 из 24

Формат А4

Основная часть проекта планировки территории для размещения линейного объекта регионального значения Ханты-Мансийского автономного округа – Югры

Я

«ОБУСТРОЙСТВО КОНДИНСКОГО МЕСТОРОЖДЕНИЯ. ПРОМЫСЛОВЫЙ НЕФТЕПРОВОД "ЦПС КОНДИНСКОЕ-ПСП "КОНДАНЕФТЬ"»

м 1:5000

ЭКСПЛИКАЦИЯ ЗАПРОЕКТИРОВАННЫХ СООРУЖЕНИЙ

6 - т.8 - т.9 (нефтепровод,ВЛ 10 кВ "РУ 10 кВ ЦПС – УЗА21")

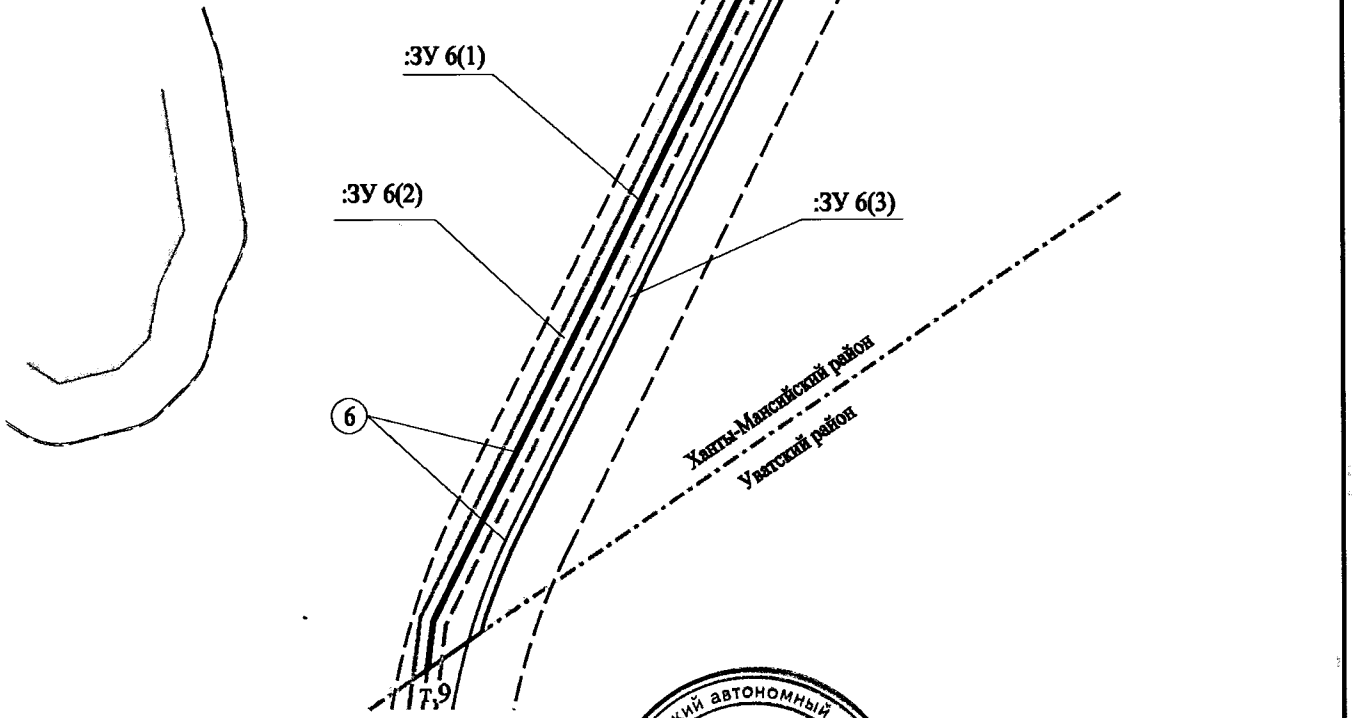

Губернатор

Ханты-Мансийский автономный округ — Югра

Лист 24 из 24

Формат А4

Приложение 23
к постановлению Правительства
Ханты-Мансийского
автономного округа – Югры
от 20 ноября 2015 года № 418-п

Проект межевания территории для размещения линейного объекта регионального значения Ханты-Мансийского автономного округа – Югры

«ОБУСТРОЙСТВО КОНДИНСКОГО МЕСТОРОЖДЕНИЯ ПРОМЫСЛОВЫЙ НЕФТЕПРОВОД "ЦПС КОНДИНСКОЕ-ПСП "КОНДАНЕФТЬ"»

м 1:5000

УСЛОВНЫЕ ОБОЗНАЧЕНИЯ:

- границы объекта проектные
- границы ранееотведенных земельных участков
- границы земельных участков, предназначенных для размещения объектов капитального строительства регионального значения (в краткосрочную аренду)
- границы земельных участков, предназначенных для размещения объектов капитального строительства регионального значения (в долгосрочную аренду)
- акватории
- прибрежная защитная полоса
- водоохранная зона
- охранная зона проектируемого нефтепровода
- охранная зона проектируемого ВЛ и кабеля
- граница районов
- граница родовых угодий

:ЗУ1(1) - условный номер образуемого земельного участка

(1) - наименование объектов в соответствии с экспликацией

24 3 - обозначение и номер поворотной токи

ЭКСПЛИКАЦИЯ ЗАПРОЕКТИРОВАННЫХ СООРУЖЕНИЙ

1 - ЦПС Кондинское - т.1 (нефтепровод), в том числе: СОД1,КЛ 0,4 кВ «БЭЛП СОД2 – СОД1», КЛ 0,4 кВ «БЭЛП СОД2 – УЗА1», УЗА1)

2 - ЦПС Кондинское - т.1 (ВЛ 10 кВ "РУ 10 кВ ЦПС – УЗА21")

СХЕМА СОВМЕЩЕНИЯ ЛИСТОВ

Лист 1 из 24

Формат А4

Проект межевания территории для размещения линейного объекта регионального значения Ханты-Мансийского автономного округа – Югры

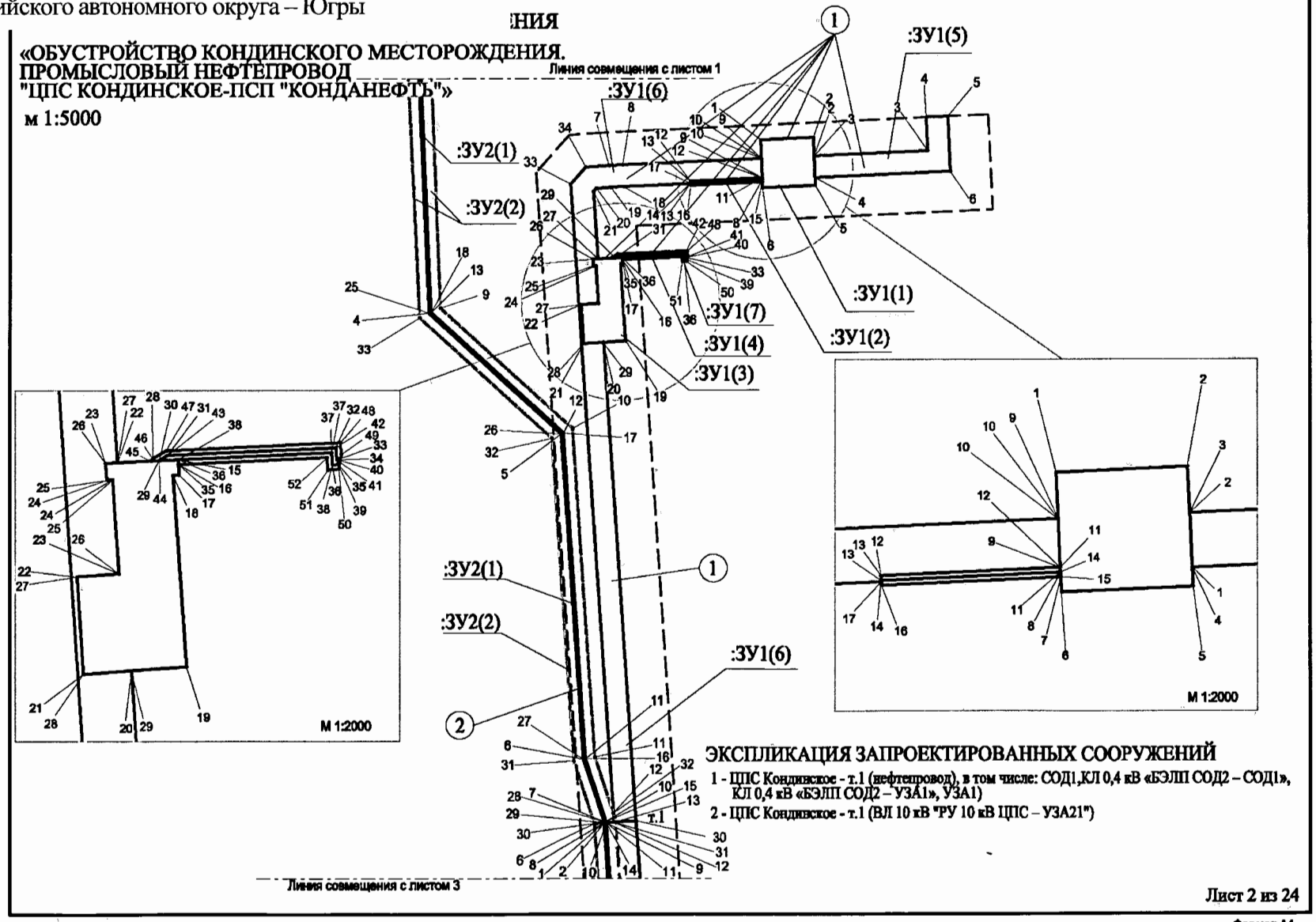

Проект межевания территории для размещения линейного объекта регионального значения Ханты-Мансийского автономного округа – Югры

«ОБУСТРОЙСТВО КОНДИНСКОГО МЕСТОРОЖДЕНИЯ.
ПРОМЫСЛОВЫЙ НЕФТЕПРОВОД
"ЦПС КОНДИНСКОЕ-ПСП "КОНДАНЕФТЬ"»
м 1:5000



ЭКСПЛИКАЦИЯ ЗАПРОЕКТИРОВАННЫХ СООРУЖЕНИЙ

1 - ЦПС Кондинское - т.1 (нефтепровод), в том числе:
СОД1,КЛ 0,4 кВ «БЭЛП СОД2 – СОД1»,
КЛ 0,4 кВ «БЭЛП СОД2 – УЗА1», УЗА1)

2 - ЦПС Кондинское - т.1 (ВЛ 10 кВ "РУ 10 кВ ЦПС – УЗА21")

3 - т.1 - т.2 (нефтепровод, ВЛ 10 кВ "РУ 10 кВ ЦПС – УЗА21"),
в том числе: УЗА2, УЗА3, отпайка ВЛ 10 кВ на УЗА3

Лист 3 из 24

Формат А4

Проект межевания территории для размещения линейного объекта регионального значения Ханты-Мансийского автономного округа – Югры

«ОБУСТРОЙСТВО КОНДИНСКОГО МЕСТОРОЖДЕНИЯ.
ПРОМЫСЛОВЫЙ НЕФТЕПРОВОД
"ЦПС КОНДИНСКОЕ-ПСП "КОНДАНЕФТЬ"»

м 1:5000

Линия совмещения с листом 3

ЭКСПЛИКАЦИЯ ЗАПРОЕКТИРОВАННЫХ СООРУЖЕНИЙ

3 - т.1 - т.2 (нефтепровод, ВЛ 10 кВ "РУ 10 кВ ЦПС – УЗА21"),
в том числе: УЗА2, УЗА3, отпайка ВЛ 10 кВ на УЗА3

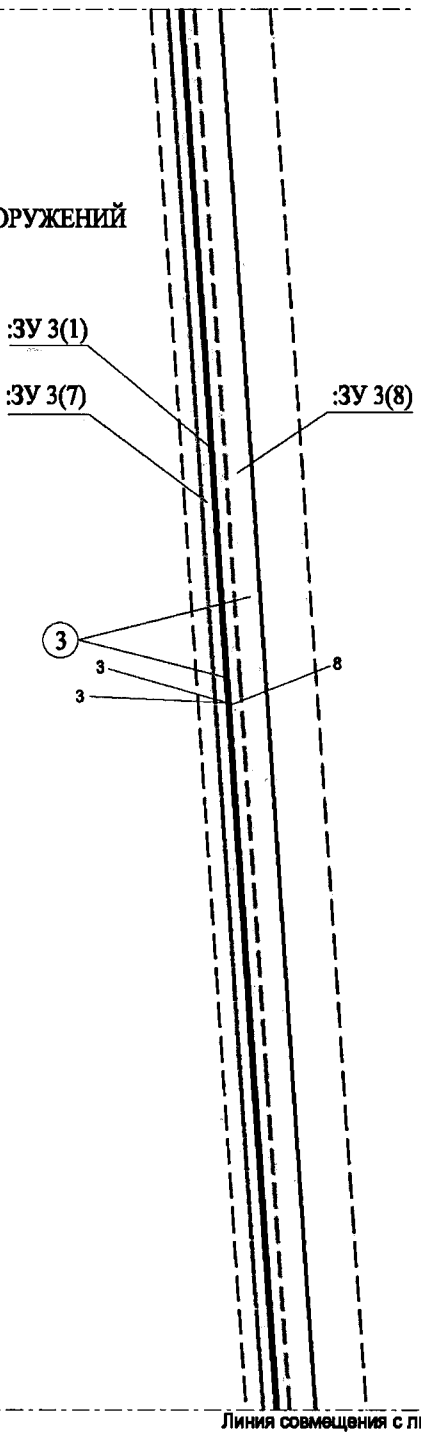

Линия совмещения с листом 5

Лист 4 из 24

Формат А4

Проект межевания территории для размещения линейного объекта регионального значения Ханты-Мансийского автономного округа – Югры

«ОБУСТРОЙСТВО КОНДИНСКОГО МЕСТОРОЖДЕНИЯ.
ПРОМЫСЛОВЫЙ НЕФТЕПРОВОД
"ЦПС КОНДИНСКОЕ-ПСП "КОНДАНЕФТЬ"»

м 1:5000

ЭКСПЛИКАЦИЯ ЗАПРОЕКТИРОВАННЫХ СООРУЖЕНИЙ

3 - т.1 - т.2 (нефтепровод, ВЛ 10 кВ "РУ 10 кВ ЦПС – УЗА21"),
в том числе: УЗА2, УЗА3, отпайка ВЛ 10 кВ на УЗА3

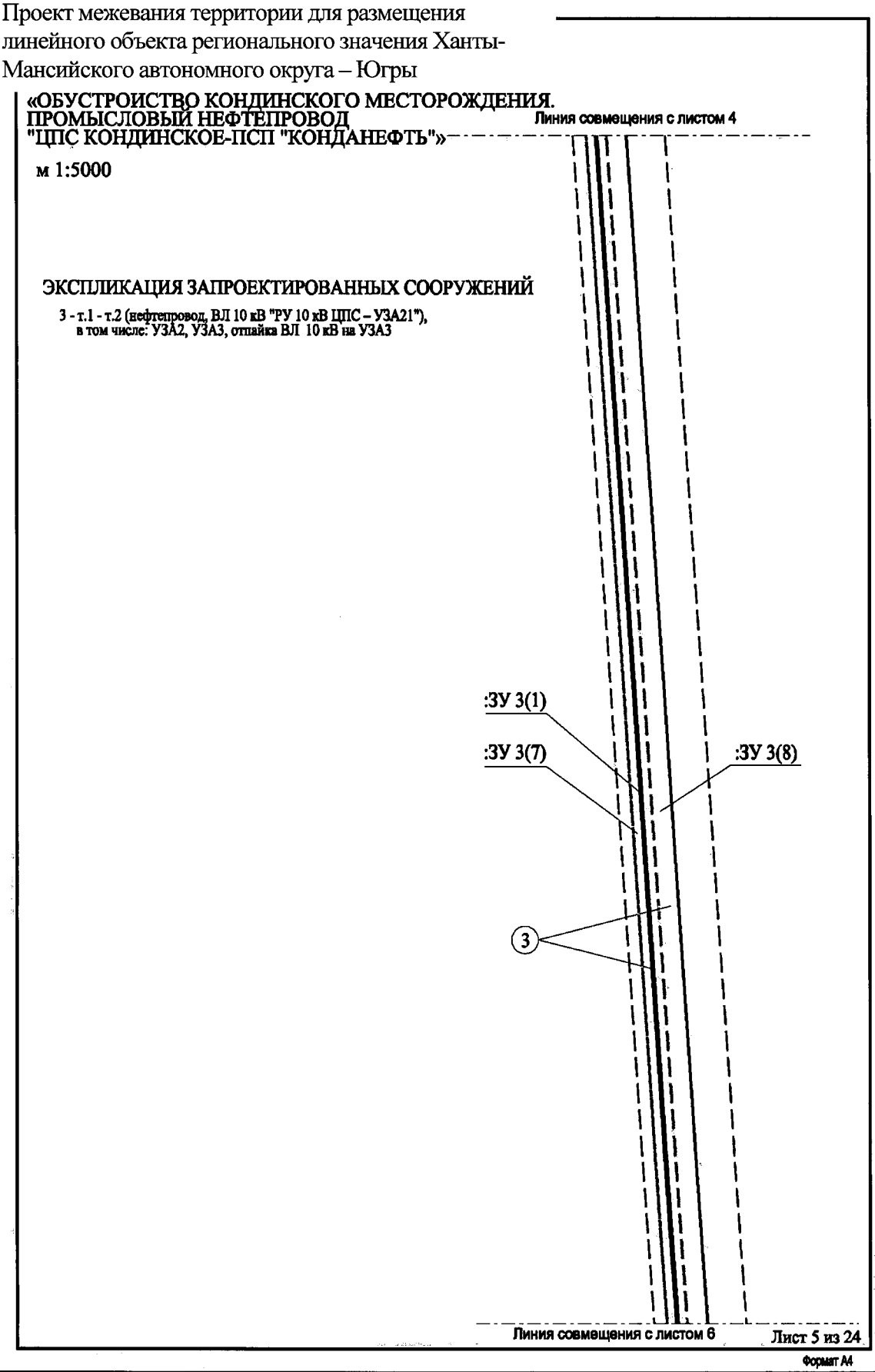

Лист 5 из 24

Формат А4

Проект межевания территории для размещения линейного объекта регионального значения Ханты-Мансийского автономного округа – Югры

«ОБУСТРОЙСТВО КОНДИНСКОГО МЕСТОРОЖДЕНИЯ. ПРОМЫСЛОВЫЙ НЕФТЕПРОВОД "ЦПС КОНДИНСКОЕ-ПСП "КОНДАНЕФТЬ"»

м 1:5000

ЭКСПЛИКАЦИЯ ЗАПРОЕКТИРОВАННЫХ СООРУЖЕНИЙ

3 - т.1 - т.2 (нефтепровод, ВЛ 10 кВ "РУ 10 кВ ЦПС – УЗА21"), в том числе: УЗА2, УЗА3, отпайка ВЛ 10 кВ на УЗА3

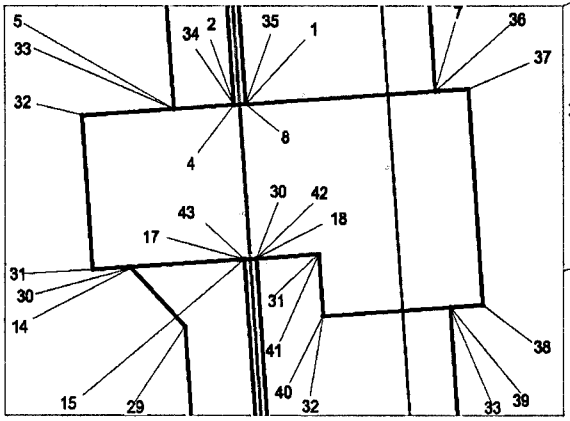

М 1 : 1000

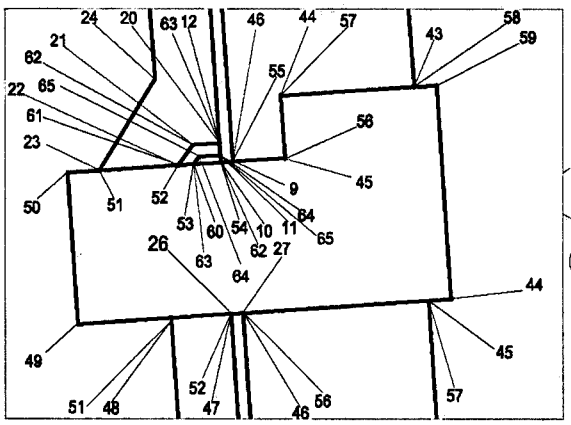

М 1 : 1000

Линия совмещения с листом 5

:ЗУ 3(1)

:ЗУ 3(8)

:ЗУ 3(4)

:ЗУ 3(7)

:ЗУ 3(2)

:ЗУ 3(9)

:ЗУ 3(10)

:ЗУ 3(6)

:ЗУ 3(5)

:ЗУ 3(13)

:ЗУ 3(11)

:ЗУ 3(12)

Линия совмещения с листом 7

Лист 6 из 24

Формат А4

Проект межевания территории для размещения линейного объекта регионального значения Ханты-Мансийского автономного округа – Югры

ИЯ

«ОБУСТРОЙСТВО КОНДИНСКОГО МЕСТОРОЖДЕНИЯ. ПРОМЫСЛОВЫЙ НЕФТЕПРОВОД "ЦПС КОНДИНСКОЕ-ПСП "КОНДАНЕФТЬ"»

м 1:5000

ЭКСПЛИКАЦИЯ ЗАПРОЕКТИРОВАННЫХ СООРУЖЕНИЙ

3 - т.1 - т.2 (нефтепровод, ВЛ 10 кВ "РУ 10 кВ ЦПС – УЗА21"), в том числе: УЗА2, УЗА3, отпайка ВЛ 10 кВ на УЗА3

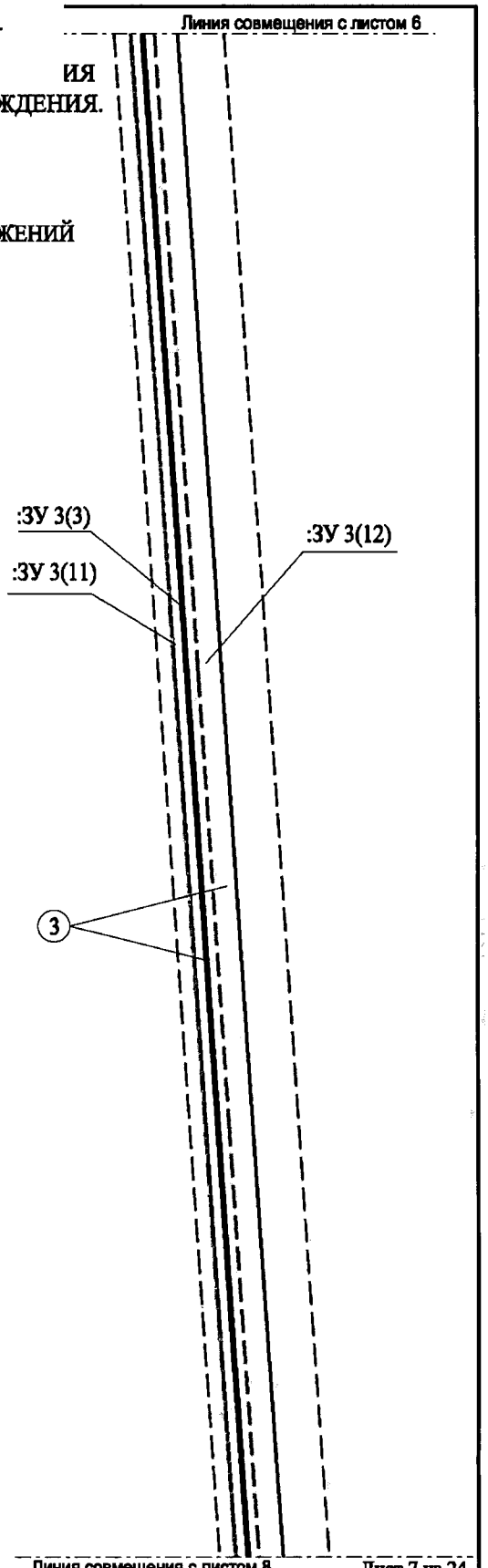

Лист 7 из 24

Формат А4

Проект межевания территории для размещения линейного объекта регионального значения Ханты-Мансийского автономного округа – Югры

«ОБУСТРОЙСТВО КОНДИНСКОГО МЕСТОРОЖДЕНИЯ. ПРОМЫСЛОВЫЙ НЕФТЕПРОВОД "ЦПС КОНДИНСКОЕ-ПСП "КОНДАНЕФТЬ"»
м 1:5000

ЭКСПЛИКАЦИЯ ЗАПРОЕКТИРОВАННЫХ СООРУЖЕНИЙ

3 - т.1 - т.2 (нефтепровод, ВЛ 10 кВ "РУ 10 кВ ЦПС – УЗА21"), в том числе: УЗА2, УЗА3, отпайка ВЛ 10 кВ на УЗА3

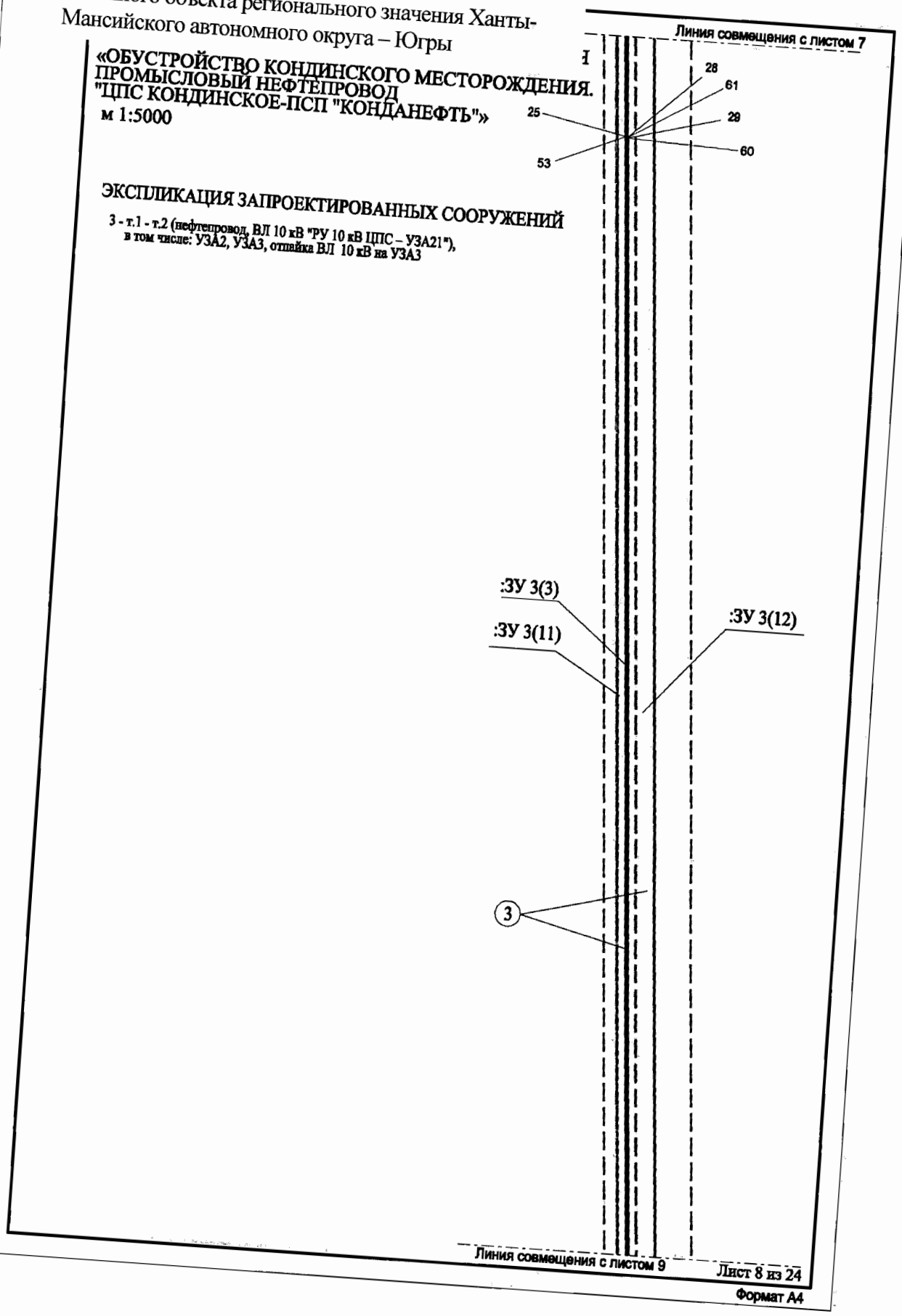

Лист 8 из 24

Формат А4

Проект межевания территории для размещения линейного объекта регионального значения Ханты-Мансийского автономного округа – Югры

«ОБУСТРОЙСТВО КОНДИНСКОГО МЕСТОРОЖДЕНИЯ. ПРОМЫСЛОВЫЙ НЕФТЕПРОВОД "ЦПС КОНДИНСКОЕ-ПСП "КОНДАНЕФТЬ"»
м 1:5000

ЭКСПЛИКАЦИЯ ЗАПРОЕКТИРОВАННЫХ СООРУЖЕНИЙ

3 - т.1 - т.2 (нефтепровод, ВЛ 10 кВ "РУ 10 кВ ЦПС – УЗА21"), в том числе: УЗА2, УЗА3, отпайка ВЛ 10 кВ на УЗА3

4 - т.2 - т.4 (нефтепровод,ВЛ 10 кВ "РУ 10 кВ ЦПС – УЗА21")

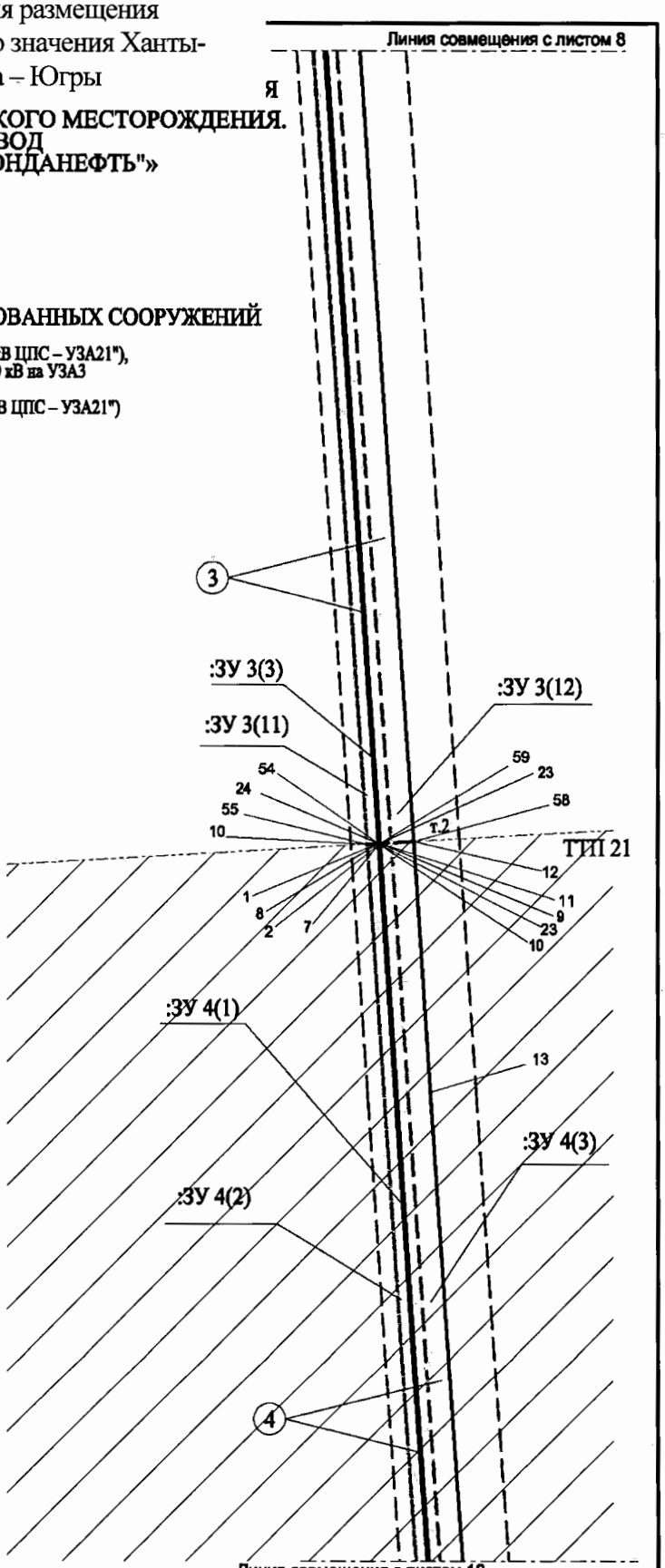

Лист 9 из 23

Формат А4

Проект межевания территории для размещения линейного объекта регионального значения Ханты-Мансийского автономного округа – Югры

«ОБУСТРОЙСТВО КОНДИНСКОГО МЕСТОРОЖДЕНИЯ. ПРОМЫСЛОВЫЙ НЕФТЕПРОВОД "ЦПС КОНДИНСКОЕ-ПСП "КОНДАНЕФТЬ"»

м 1:5000

ЭКСПЛИКАЦИЯ ЗАПРОЕКТИРОВАННЫХ СООРУЖЕНИЙ

4 - т.2 - т.4 (нефтепровод,ВЛ 10 кВ "РУ 10 кВ ЦПС – УЗА21")

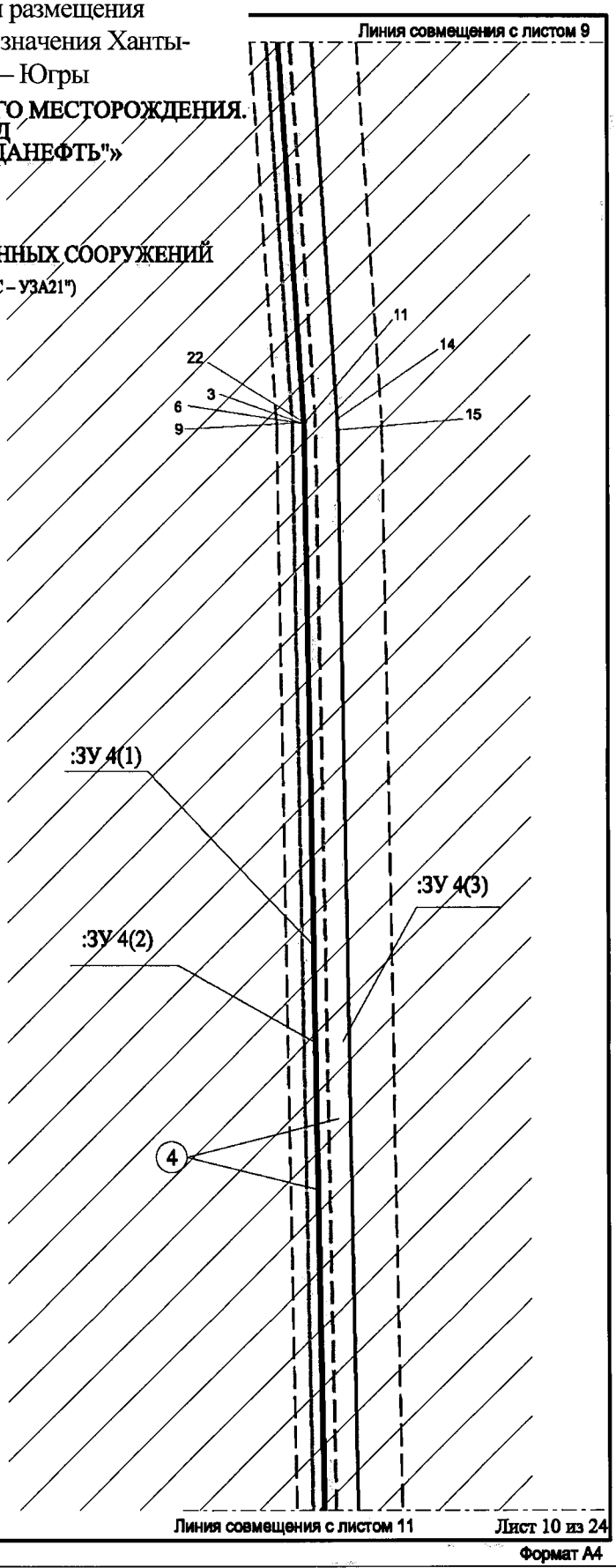

Лист 10 из 24

Формат А4

Проект межевания территории для размещения линейного объекта регионального значения Ханты-Мансийского автономного округа – Югры

«ОБУСТРОЙСТВО КОНДИНСКОГО МЕСТОРОЖДЕНИЯ. ПРОМЫСЛОВЫЙ НЕФТЕПРОВОД "ЦПС КОНДИНСКОЕ-ПСП "КОНДАНЕФТЬ"»
м 1:5000

ЭКСПЛИКАЦИЯ ЗАПРОЕКТИРОВАННЫХ СООРУЖЕНИЙ

4 - т.2 - т.4 (нефтепровод,ВЛ 10 кВ "РУ 10 кВ ЦПС – УЗА21")

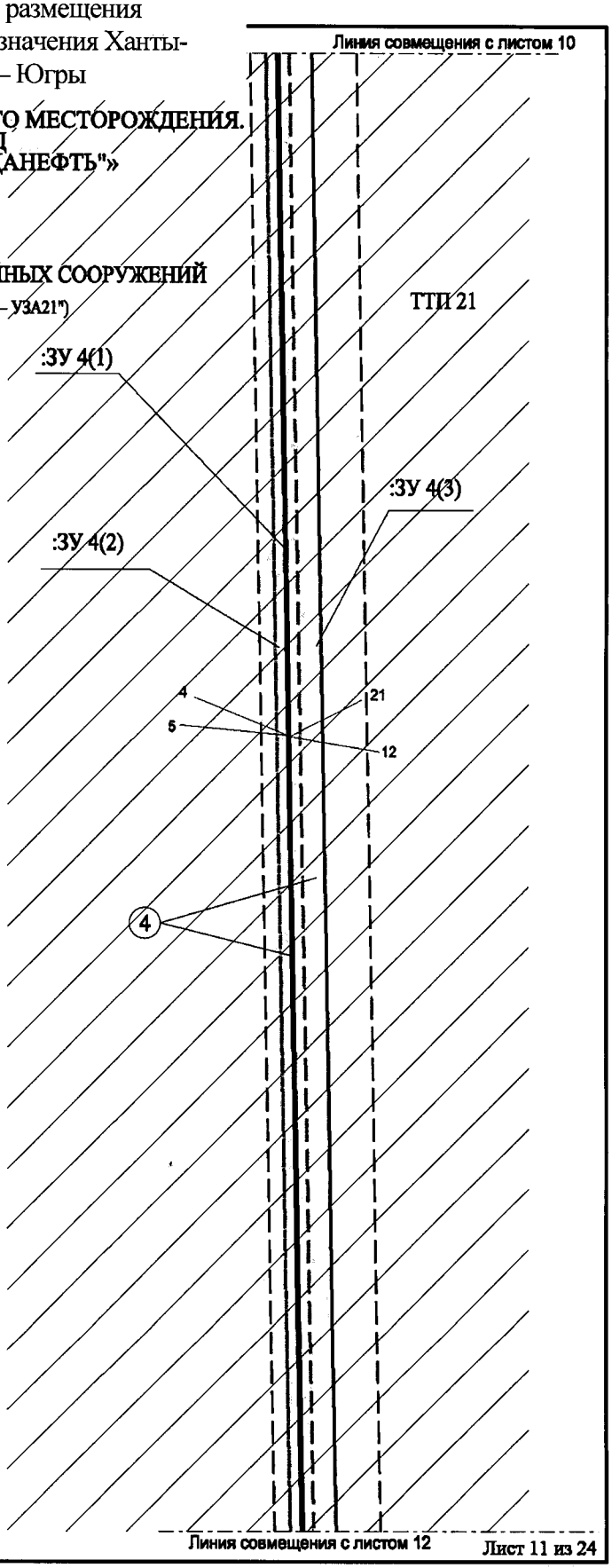

Лист 11 из 24

Формат А4

Проект межевания территории для размещения линейного объекта регионального значения Ханты-Мансийского автономного округа – Югры

«ОБУСТРОЙСТВО КОНДИНСКОГО МЕСТОРОЖДЕНИЯ. ПРОМЫСЛОВЫЙ НЕФТЕПРОВОД "ЦПС КОНДИНСКОЕ-ПСП "КОНДАНЕФТЬ"»

м 1:5000

ЭКСПЛИКАЦИЯ ЗАПРОЕКТИРОВАННЫХ СООРУЖЕНИЙ

4 - т.2 - т.4 (нефтепровод,ВЛ 10 кВ "РУ 10 кВ ЦПС – УЗА21")

5 - т.3 - т.4 (нефтепровод)

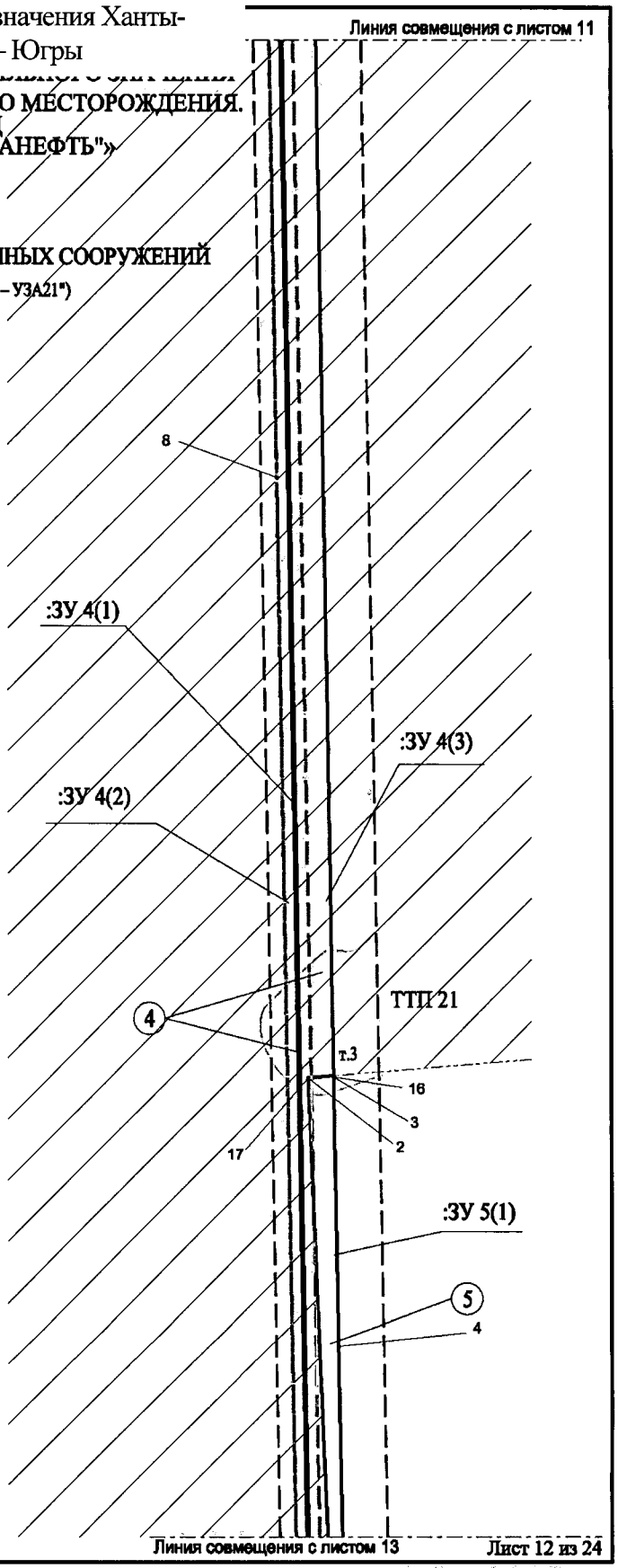

Лист 12 из 24

Формат А4

Проект межевания территории для размещения линейного объекта регионального значения Ханты-Мансийского автономного округа – Югры

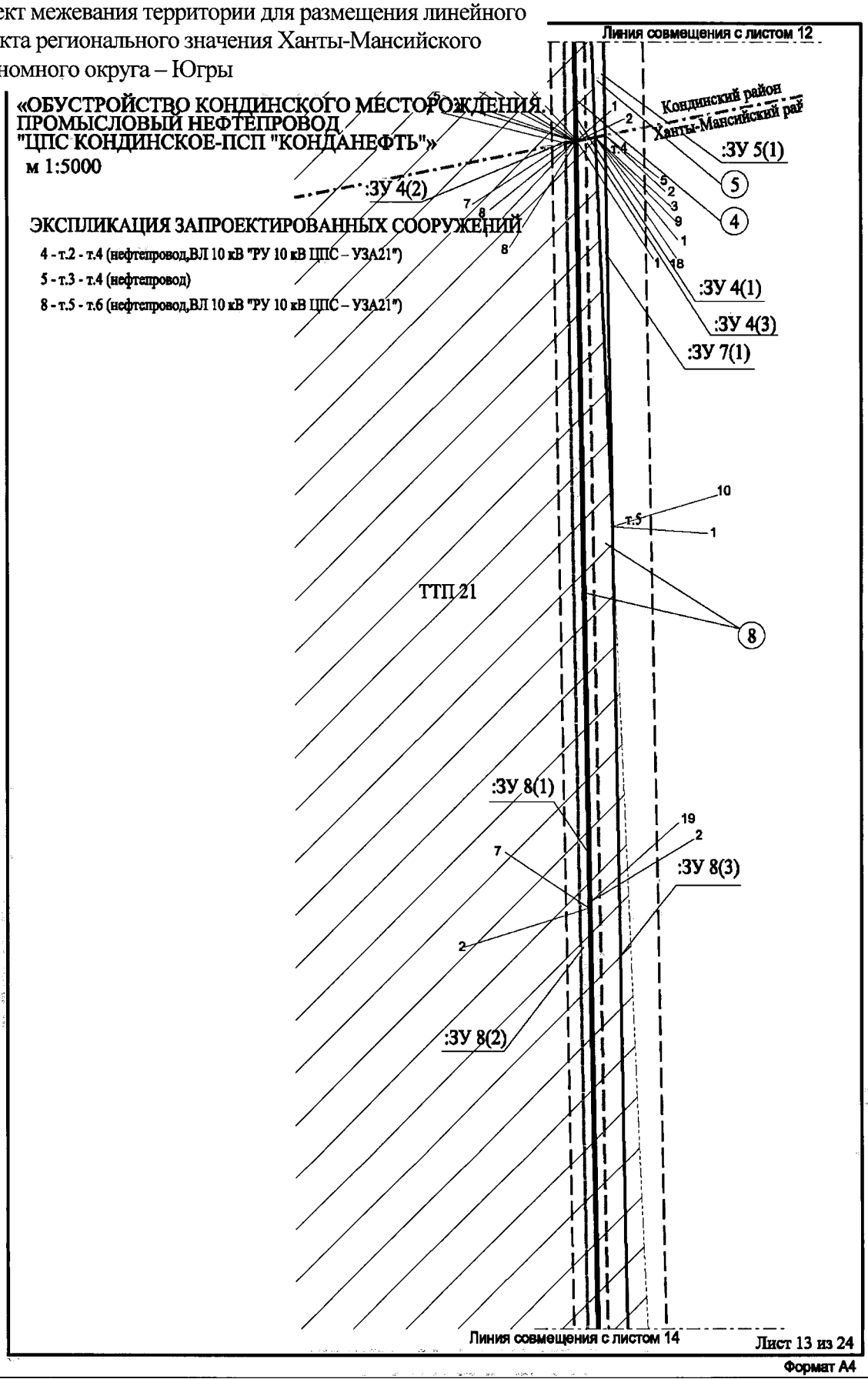

Проект межевания территории для размещения линейного объекта регионального значения Ханты-Мансийского автономного округа – Югры

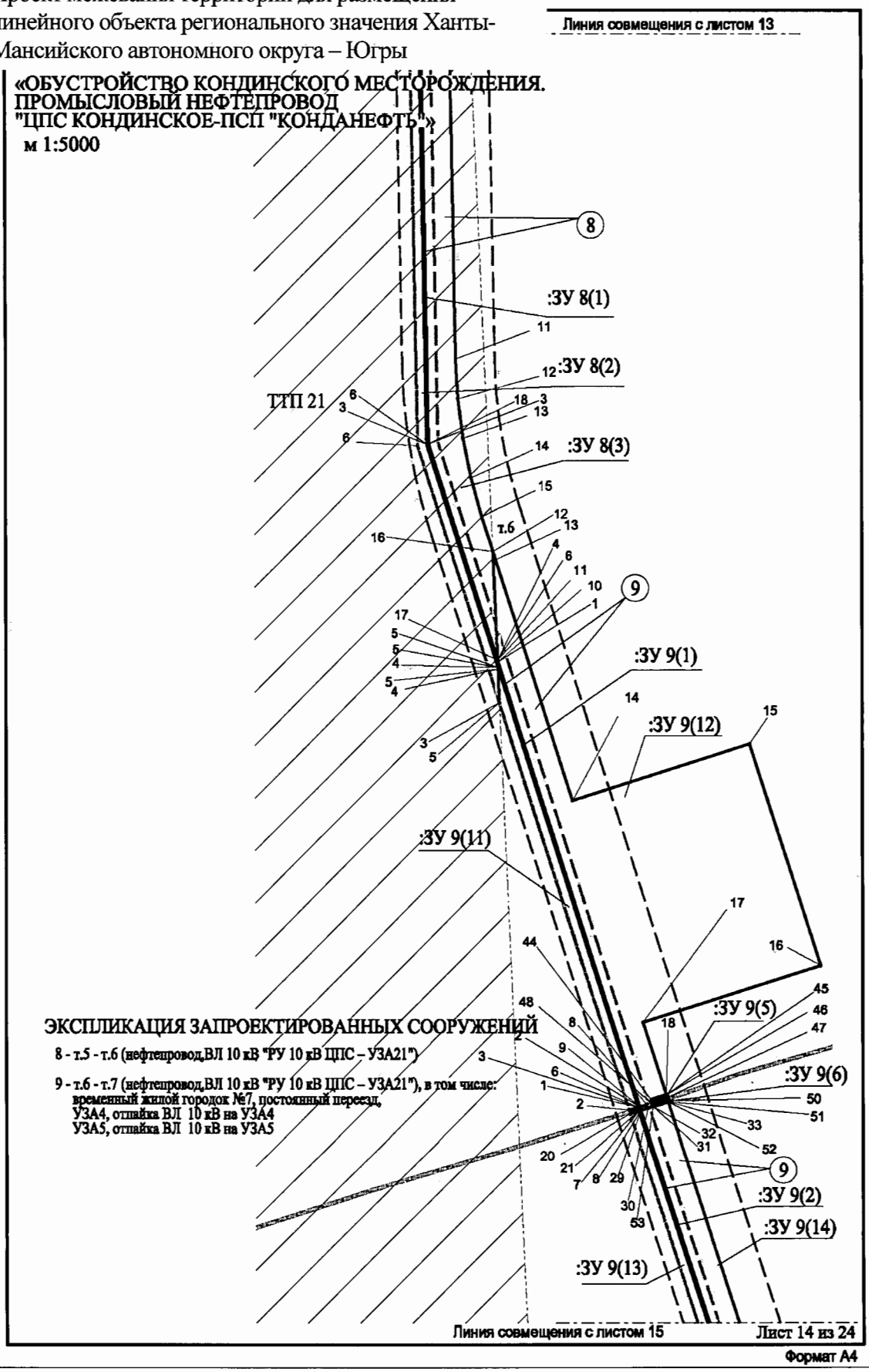

Проект межевания территории для размещения линейного объекта регионального значения Ханты-Мансийского автономного округа – Югры

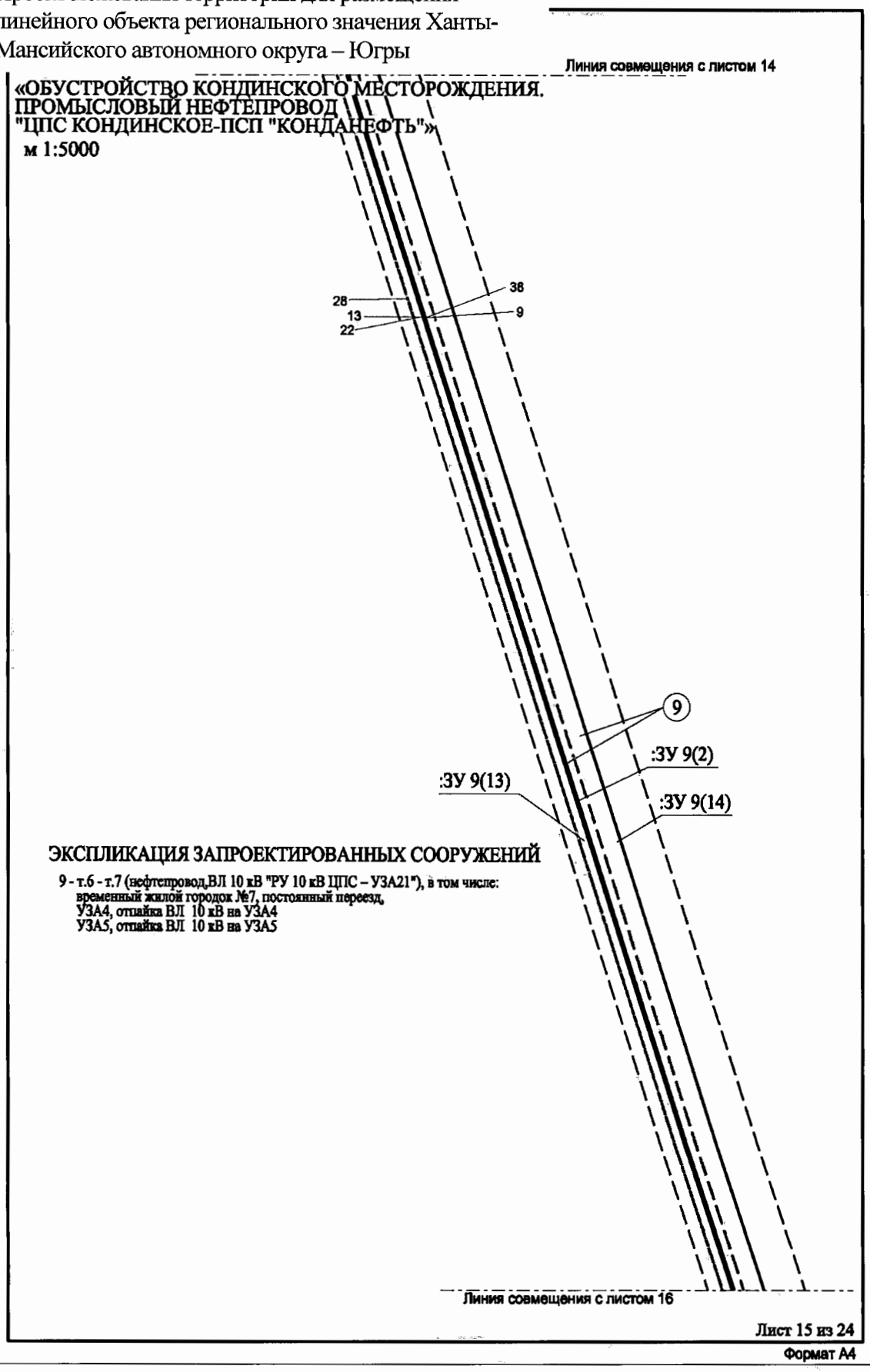

Проект межевания территории для размещения линейного объекта регионального значения Ханты-Мансийского автономного округа – Югры

«ОБУСТРОЙСТВО КОНДИНСКОГО МЕСТОРОЖДЕНИЯ.
ПРОМЫСЛОВЫЙ НЕФТЕПРОВОД
"ЦПС КОНДИНСКОЕ-ПСП "КОНДАНЕФТЬ"»
м 1:5000

ЭКСПЛИКАЦИЯ ЗАПРОЕКТИРОВАННЫХ СООРУЖЕНИЙ

9 - т.6 - т.7 (нефтепровод,ВЛ 10 кВ "РУ 10 кВ ЦПС – УЗА21"), в том числе:
временный жилой городок №7, постоянный переезд,
УЗА4, отпайка ВЛ 10 кВ на УЗА4
УЗА5, отпайка ВЛ 10 кВ на УЗА5

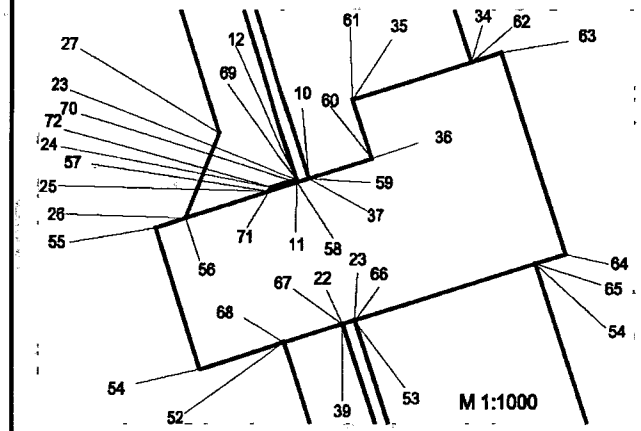

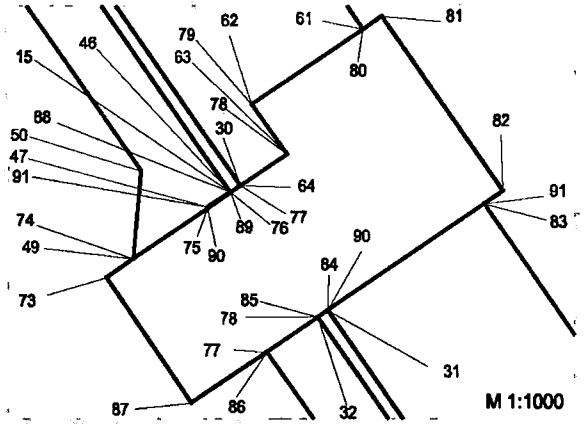

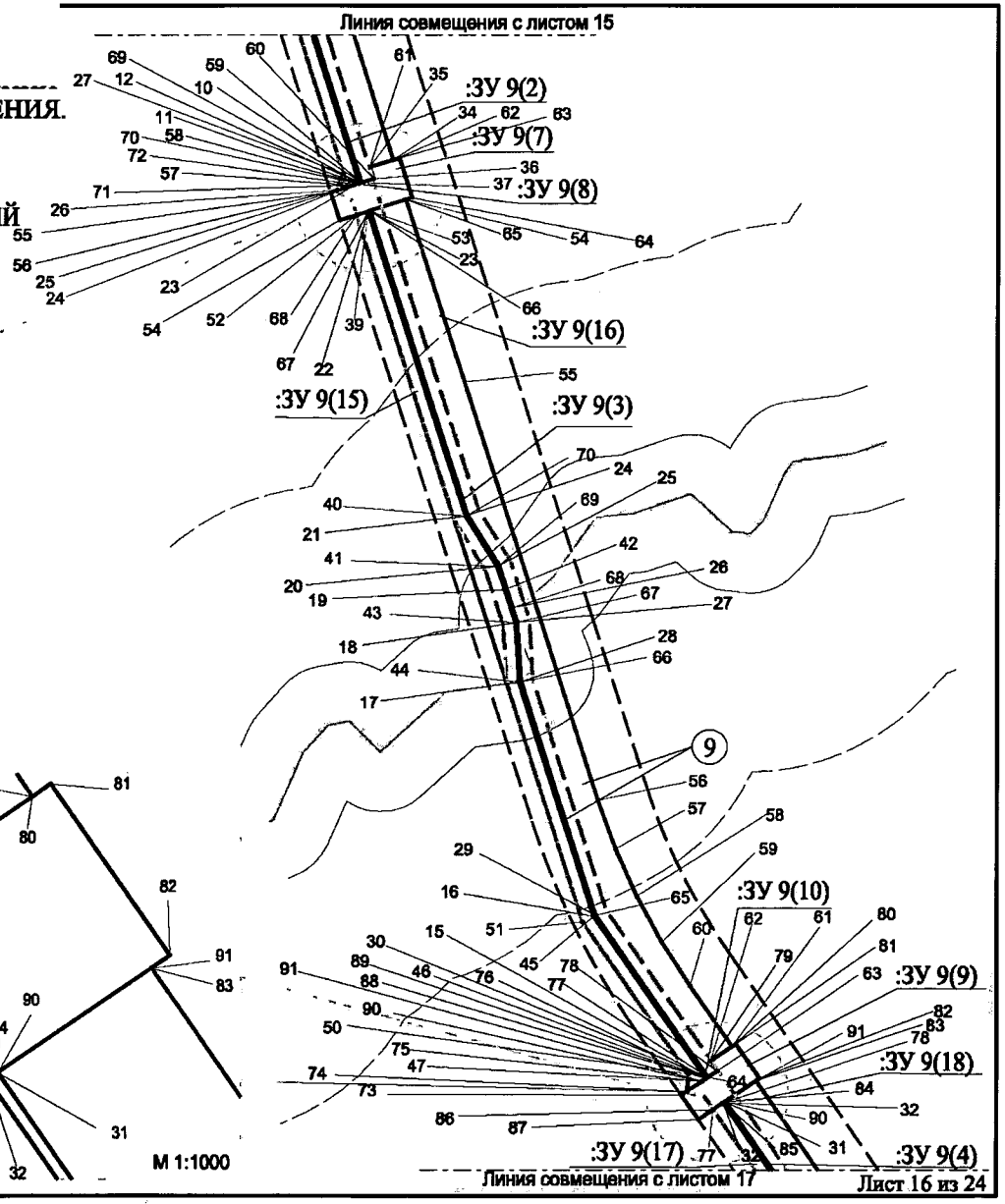

Формат А4

Проект межевания территории для размещения линейного объекта регионального значения Ханты-Мансийского автономного округа – Югры

«ОБУСТРОЙСТВО КОНДИНСКОГО МЕСТОРОЖДЕНИЯ. ПРОМЫСЛОВЫЙ НЕФТЕПРОВОД "ЦПС КОНДИНСКОЕ-ПСП "КОНДАНЕФТЬ"»
м 1:5000

ЭКСПЛИКАЦИЯ ЗАПРОЕКТИРОВАННЫХ СООРУЖЕНИЙ

9 - т.6 - т.7 (нефтепровод,ВЛ 10 кВ "РУ 10 кВ ЦПС – УЗА21"), в том числе:
временный жилой городок №7, постоянный переезд,
УЗА4, отпайка ВЛ 10 кВ на УЗА4
УЗА5, отпайка ВЛ 10 кВ на УЗА5

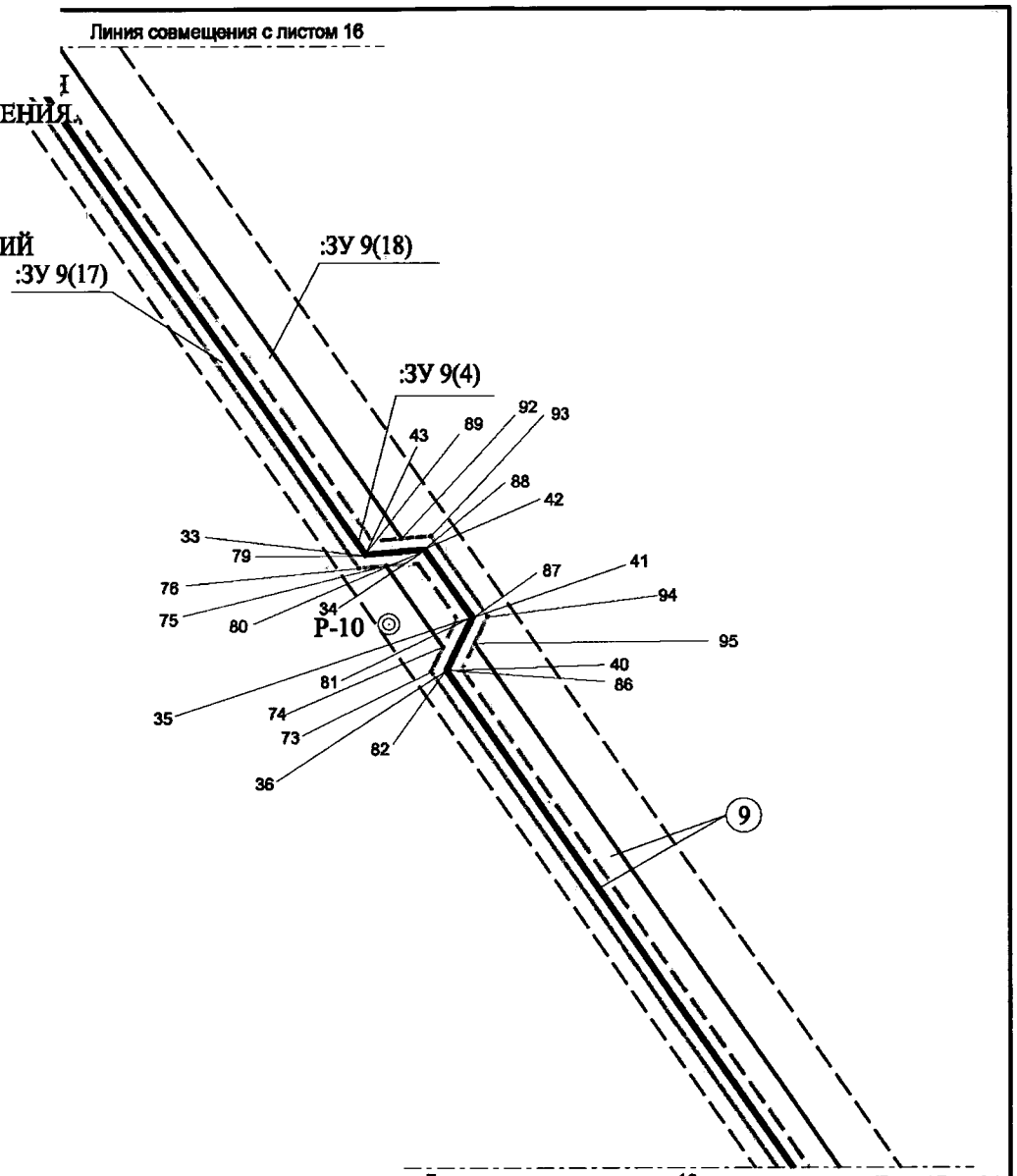

Проект межевания территории для размещения линейного объекта регионального значения Ханты-Мансийского автономного округа – Югры

ЛИНЕЙНОГО ОБЪЕКТА РЕГИОНАЛЬНОГО ЗНАЧЕНИЯ
«ОБУСТРОЙСТВО КОНДИНСКОГО МЕСТОРОЖДЕНИЯ.
ПРОМЫСЛОВЫЙ НЕФТЕПРОВОД
"ЦПС КОНДИНСКОЕ-ПСП "КОНДАНЕФТЬ"»
м 1:5000

ЭКСПЛИКАЦИЯ ЗАПРОЕКТИРОВАННЫХ СООРУЖЕНИЙ

9 - т.6 - т.7 (нефтепровод,ВЛ 10 кВ "РУ 10 кВ ЦПС – УЗА21"), в том числе:
временный жилой городок №7, постоянный переезд,
УЗА4, отпайка ВЛ 10 кВ на УЗА4
УЗА5, отпайка ВЛ 10 кВ на УЗА5

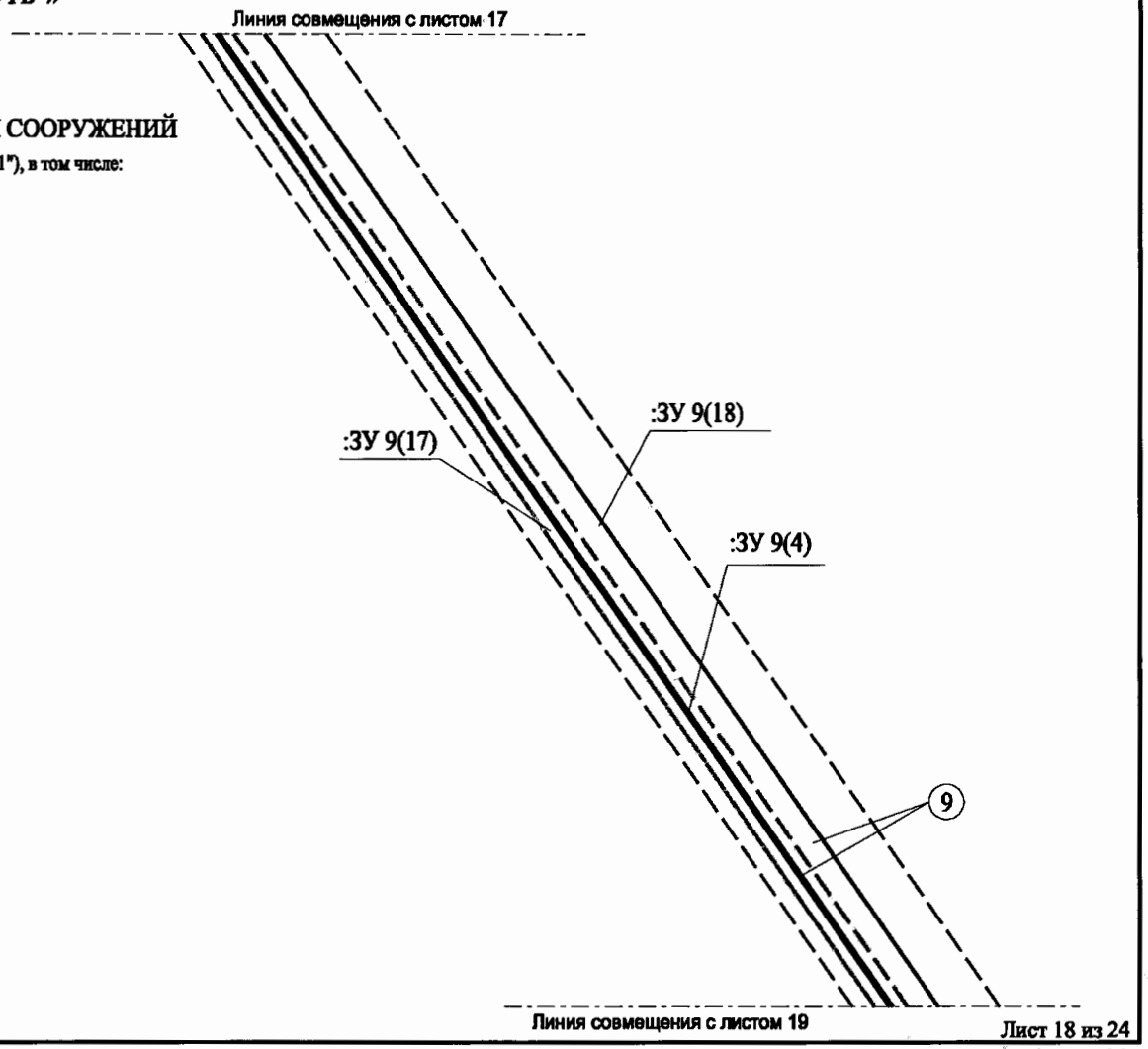

Лист 18 из 24
Формат А4

Проект межевания территории для размещения линейного объекта регионального значения Ханты-Мансийского автономного округа – Югры

«ОБУСТРОЙСТВО КОНДИНСКОГО МЕСТОРОЖДЕНИЯ. ПРОМЫСЛОВЫЙ НЕФТЕПРОВОД "ЦПС КОНДИНСКОЕ-ПСП "КОНДАНЕФТЬ"»
м 1:5000

ЭКСПЛИКАЦИЯ ЗАПРОЕКТИРОВАННЫХ СООРУЖЕНИЙ

9 - т.6 - т.7 (нефтепровод,ВЛ 10 кВ "РУ 10 кВ ЦПС – УЗА21"), в том числе:
временный жилой городок №7, постоянный переезд,
УЗА4, отпайка ВЛ 10 кВ на УЗА4
УЗА5, отпайка ВЛ 10 кВ на УЗА5

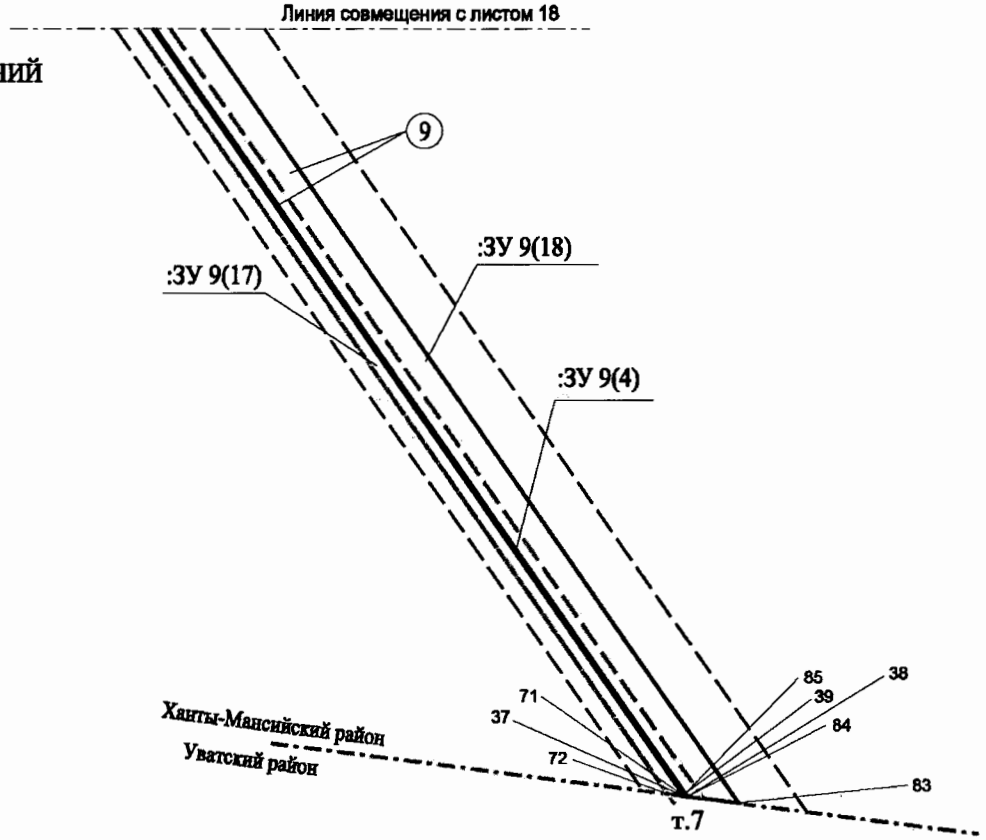

Лист 19 из 24
Формат А4

Проект межевания территории для размещения линейного объекта регионального значения Ханты-Мансийского автономного округа – Югры

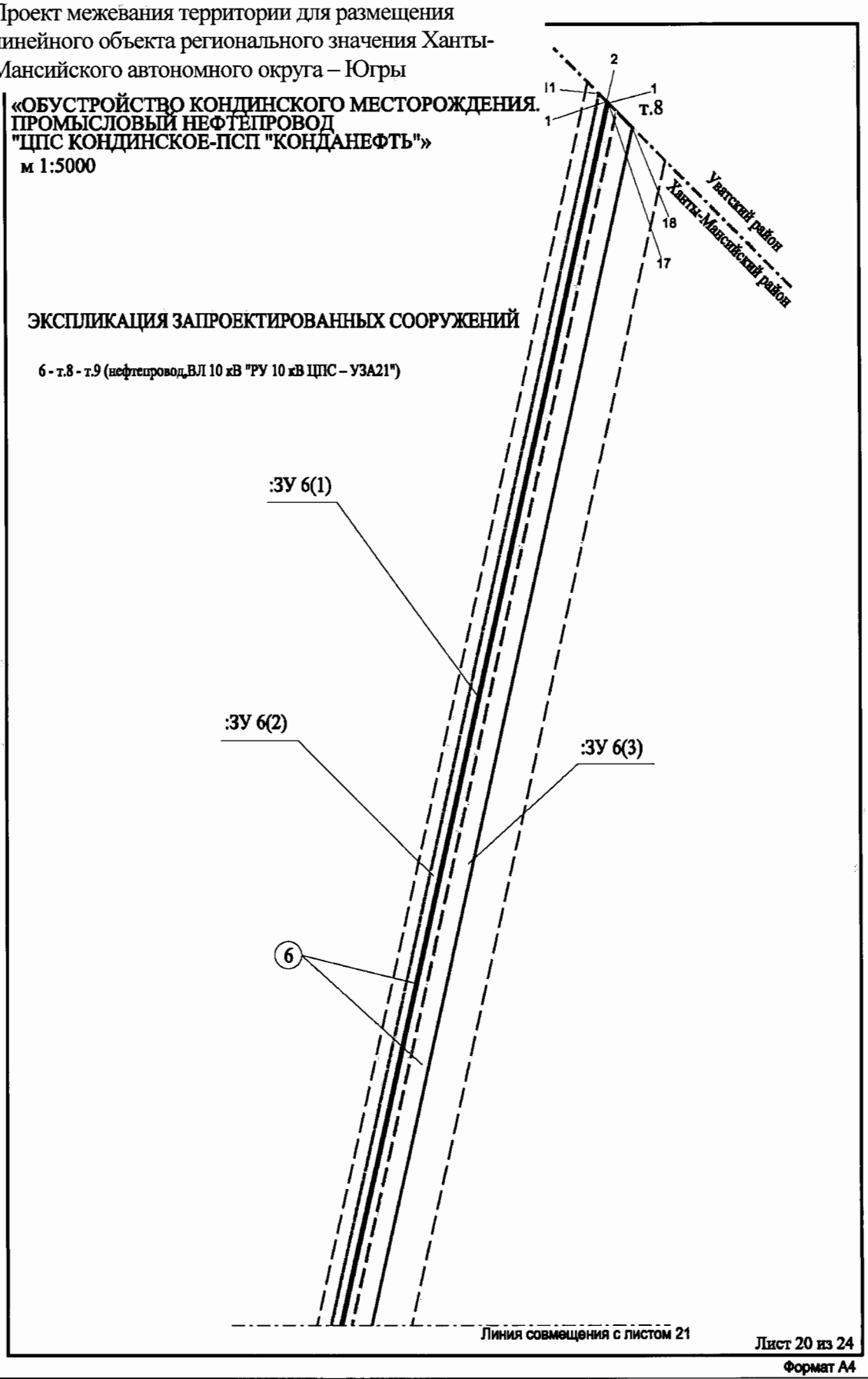

Проект межевания территории для размещения линейного объекта регионального значения Ханты-Мансийского автономного округа – Югры

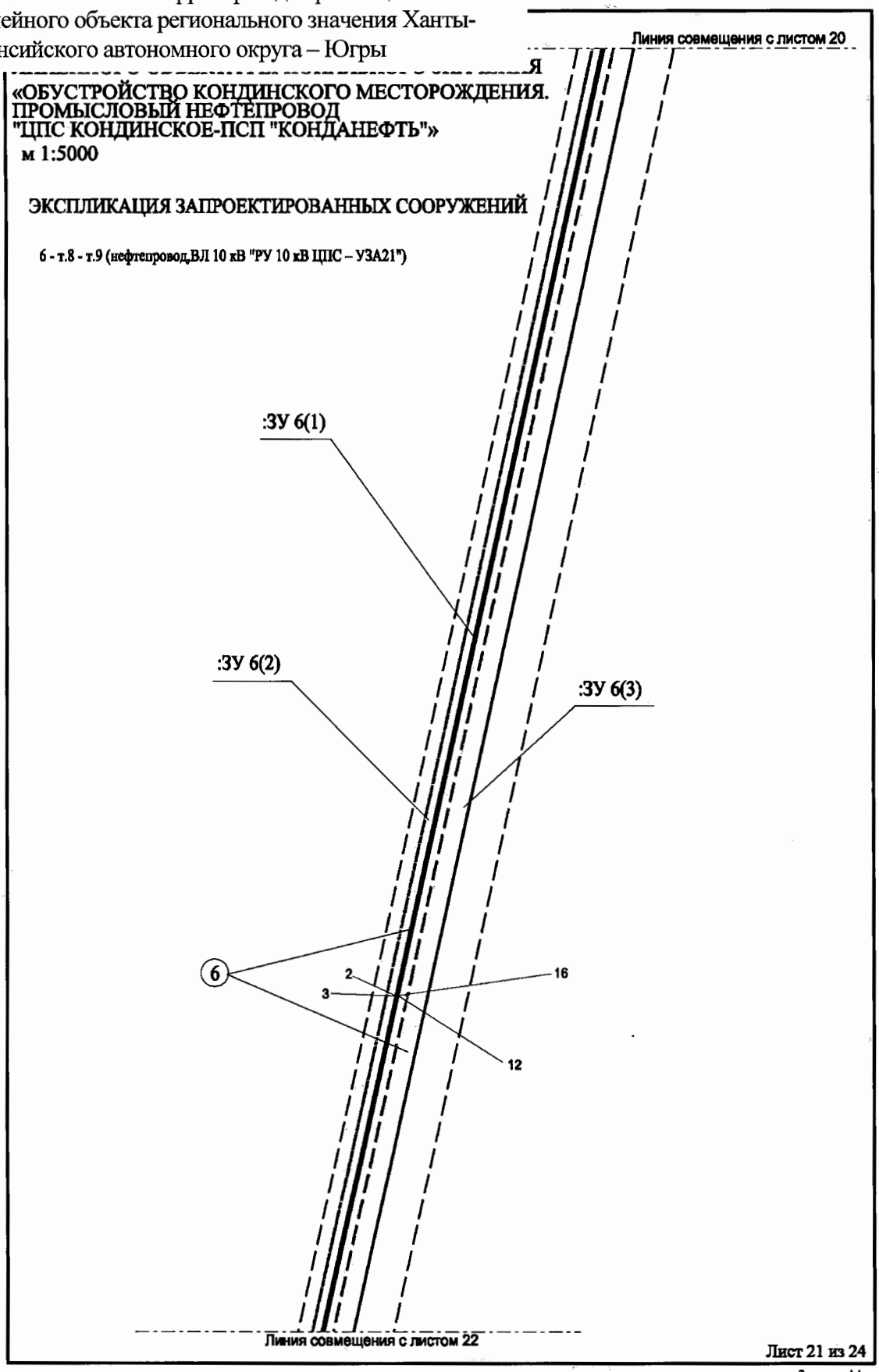

Проект межевания территории для размещения линейного объекта регионального значения Ханты-Мансийского автономного округа – Югры

«ОБУСТРОЙСТВО КОНДИНСКОГО МЕСТОРОЖДЕНИЯ. ПРОМЫСЛОВЫЙ НЕФТЕПРОВОД "ЦПС КОНДИНСКОЕ-ПСП "КОНДАНЕФТЬ"»
м 1:5000

ЭКСПЛИКАЦИЯ ЗАПРОЕКТИРОВАННЫХ СООРУЖЕНИЙ

6 - т.8 - т.9 (нефтепровод,ВЛ 10 кВ "РУ 10 кВ ЦПС – УЗА21")

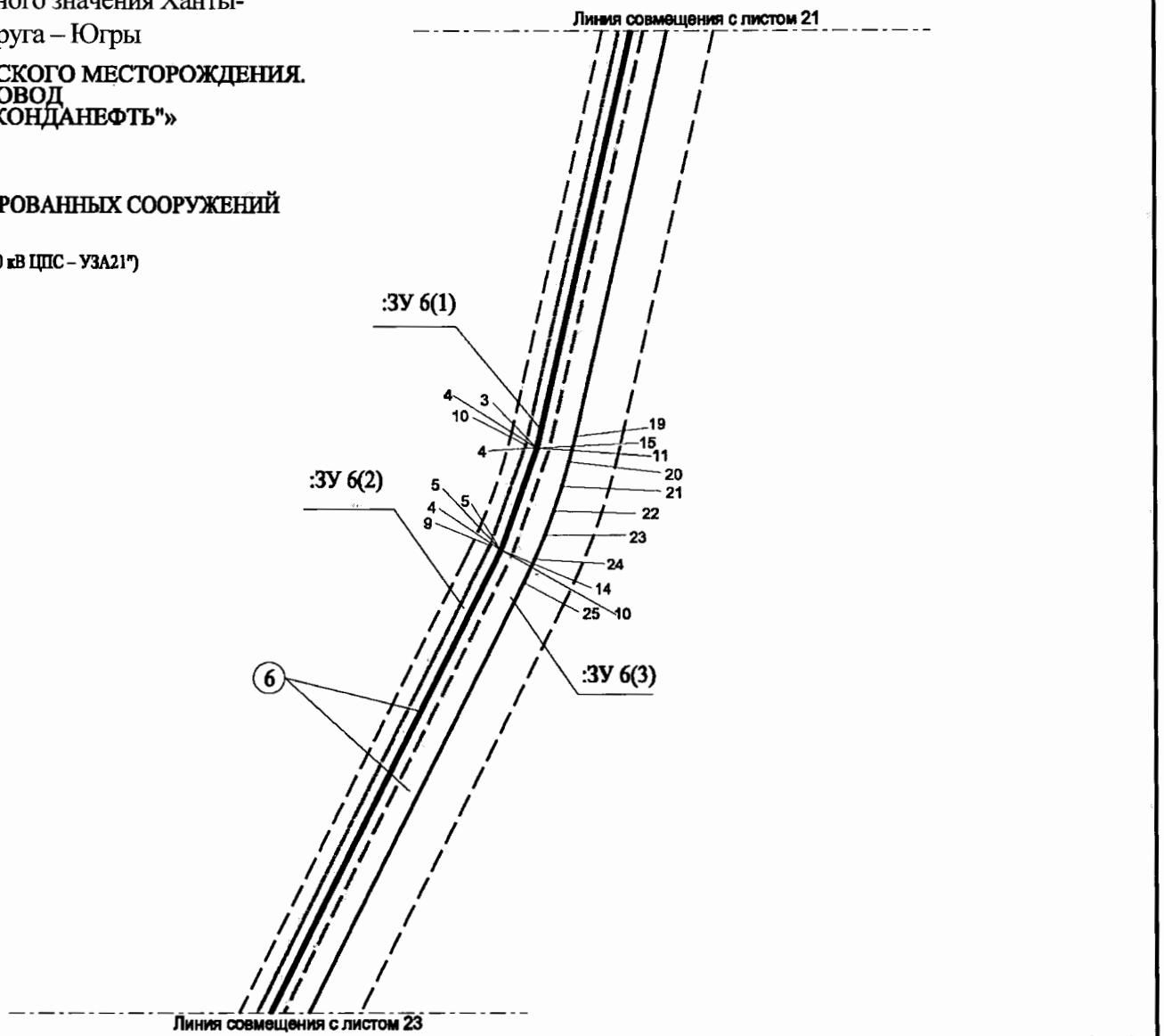

Проект межевания территории для размещения линейного объекта регионального значения Ханты-Мансийского автономного округа – Югры

«ОБУСТРОЙСТВО КОНДИНСКОГО МЕСТОРОЖДЕНИЯ. ПРОМЫСЛОВЫЙ НЕФТЕПРОВОД "ЦПС КОНДИНСКОЕ-ПСП "КОНДАНЕФТЬ"»
м 1:5000

ЭКСПЛИКАЦИЯ ЗАПРОЕКТИРОВАННЫХ СООРУЖЕНИЙ

6 - т.8 - т.9 (нефтепровод,ВЛ 10 кВ "РУ 10 кВ ЦПС – УЗА21")

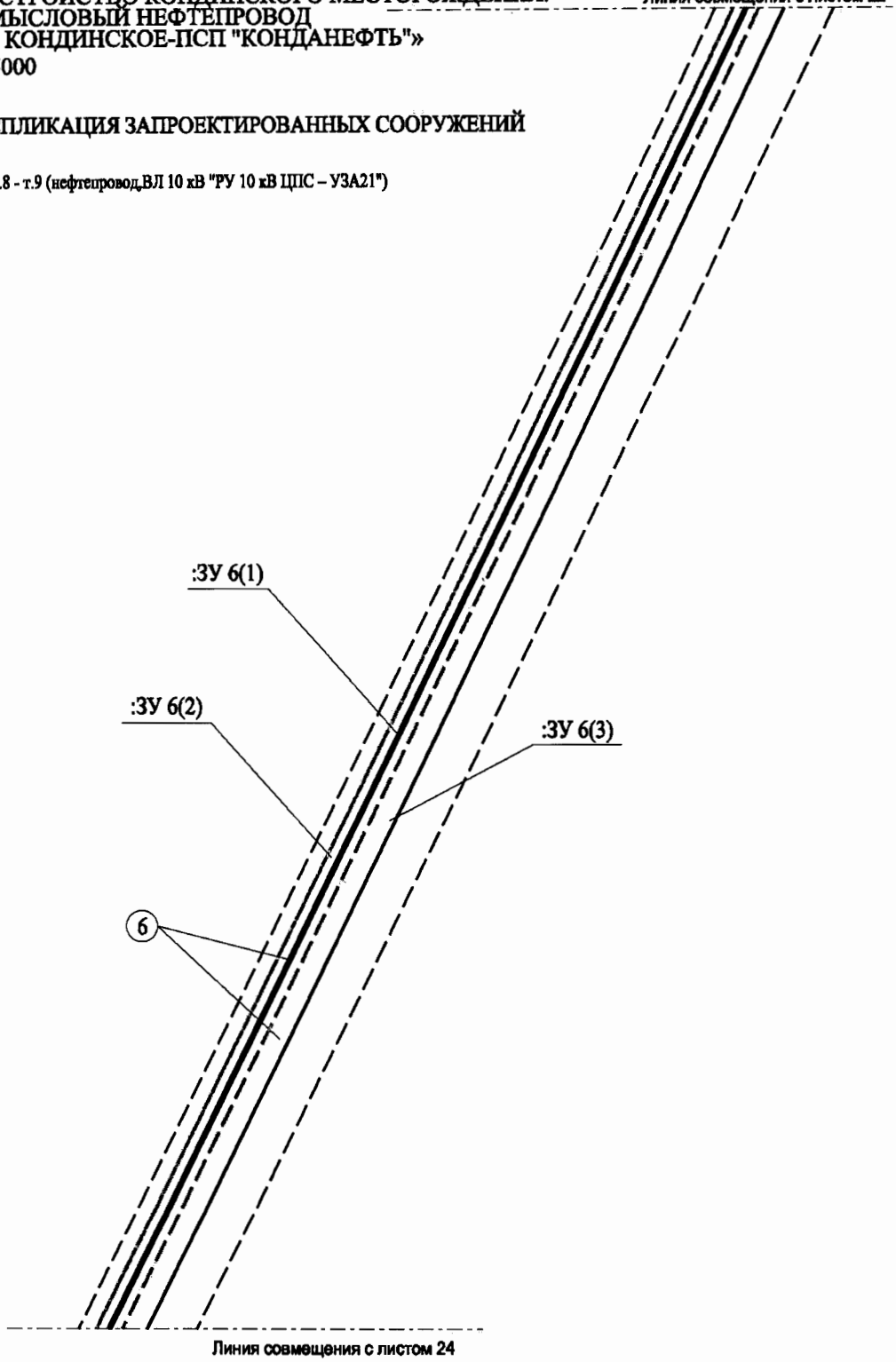

Лист 23 из 24

Формат А4

Проект межевания территории для размещения линейного объекта регионального значения Ханты-Мансийского автономного округа – Югры

«ОБУСТРОЙСТВО КОНДИНСКОГО МЕСТОРОЖДЕНИЯ. ПРОМЫСЛОВЫЙ НЕФТЕПРОВОД "ЦПС КОНДИНСКОЕ-ПСП "КОНДАНЕФТЬ"»
м 1:5000

ЭКСПЛИКАЦИЯ ЗАПРОЕКТИРОВАННЫХ СООРУЖЕНИЙ

6 - т.8 - т.9 (нефтепровод,ВЛ 10 кВ "РУ 10 кВ ЦПС – УЗА21")

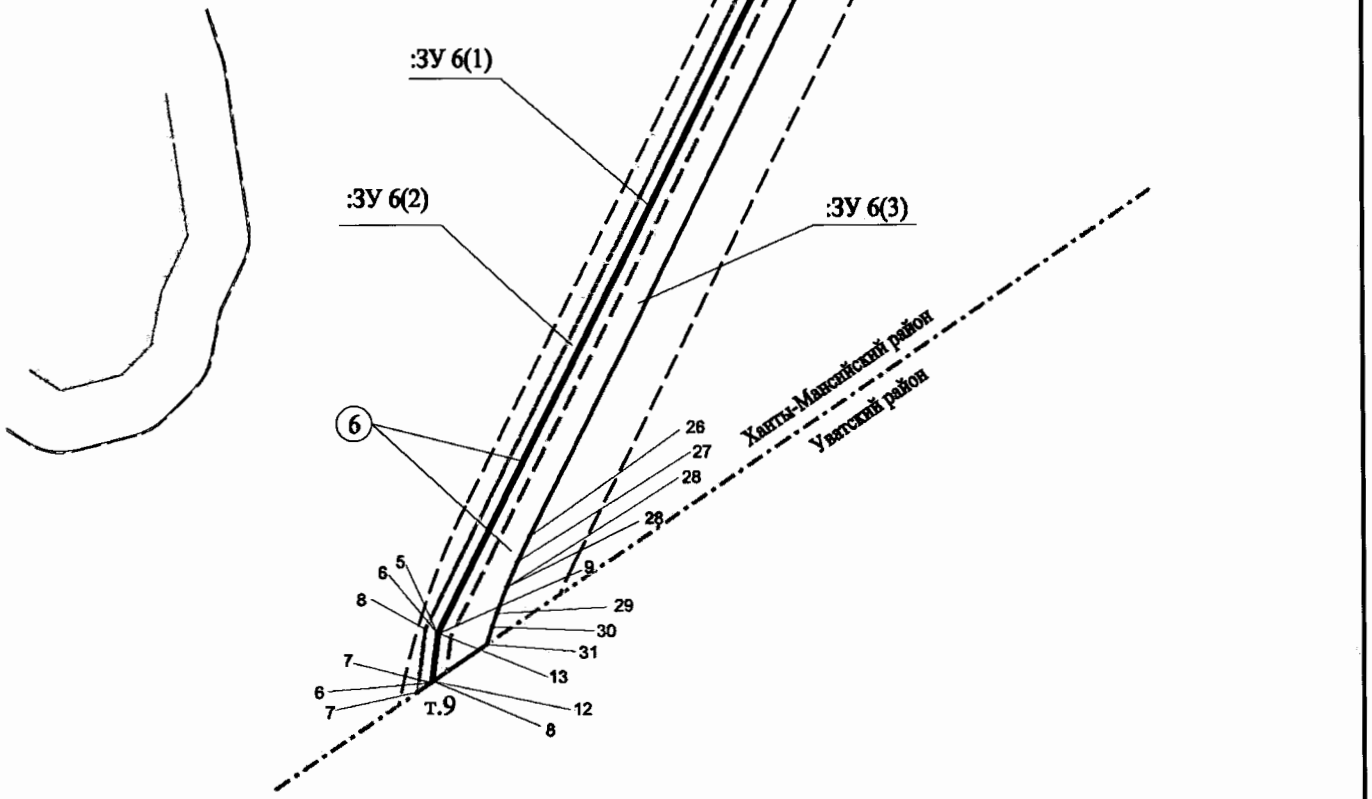

Лист 24 из 24

Формат А4

ПРОЕКТ МЕЖЕВАНИЯ ТЕРРИТОРИИ ДЛЯ РАЗМЕЩЕНИЯ ЛИНЕЙНОГО ОБЪЕКТА РЕГИОНАЛЬНОГО ЗНАЧЕНИЯ
«ОБУСТРОЙСТВО КОНДИНСКОГО МЕСТОРОЖДЕНИЯ. ПРОМЫСЛОВЫЙ НЕФТЕПРОВОД «ЦПС КОНДИНСКОЕ-ПСП «КОНДАНЕФТЬ»».
ЧЕРТЁЖ МЕЖЕВАНИЯ ТЕРРИТОРИИ
КАТАЛОГ КООРДИНАТ ПОВОРОТНЫХ ТОЧЕК ИСПРАШИВАЕМОГО ЗЕМЕЛЬНОГО УЧАСТКА

№	X	Y
:ЗУ1(1)		
1	867398	2679489
2	867401	2679544
3	867381	2679545
4	867358	2679546
5	867350	2679546
6	867348	2679491
7	867354	2679491
8	867356	2679491
9	867358	2679491
10	867379	2679490
:ЗУ1(2)		
11	867356	2679491
12	867358	2679491
13	867355	2679416
14	867353	2679416
:ЗУ1(3)		
15	867275	2679345
16	867273	2679345
17	867268	2679345
18	867268	2679343
19	867187	2679348
20	867186	2679325
21	867184	2679305
22	867225	2679302
23	867227	2679320
24	867266	2679317
25	867266	2679315
26	867273	2679314
27	867273	2679319
28	867274	2679334
29	867274	2679337
:ЗУ1(4)		
30	867274	2679337
31	867276	2679340
32	867280	2679411
33	867275	2679411
34	867275	2679412
35	867273	2679412
36	867272	2679409
37	867277	2679409
38	867275	2679345
:ЗУ1(5)		
1	867358	2679546
2	867381	2679545
3	867386	2679664
4	867421	2679662
5	867422	2679685
6	867365	2679688
:ЗУ1(6)		
7	867371	2679331
8	867372	2679345
9	867379	2679490
10	867379	2679490
11	867358	2679491
12	867355	2679416
13	867353	2679416
14	867356	2679491
15	867354	2679491
16	867351	2679416
17	867352	2679416
18	867349	2679346
19	867349	2679332
20	867348	2679318
21	867344	2679314
22	867273	2679319
23	867273	2679314
24	867266	2679315

№	X	Y
25	867266	2679317
26	867227	2679320
27	867225	2679302
28	867184	2679305
29	867186	2679325
30	866683	2679359
31	866682	2679336
32	866691	2679336
33	867352	2679291
34	867370	2679307
:ЗУ1(7)		
35	867273	2679345
36	867275	2679345
37	867277	2679409
38	867272	2679409
39	867273	2679412
40	867275	2679412
41	867275	2679411
42	867280	2679411
43	867276	2679340
44	867274	2679337
45	867274	2679334
46	867275	2679334
47	867278	2679340
48	867282	2679413
49	867277	2679413
50	867271	2679412
51	867270	2679407
52	867275	2679407
:ЗУ2(1)		
1	867709	2679489
2	867689	2679461
3	867667	2679123
4	867216	2679143
5	867090	2679282
6	866748	2679305
7	866682	2679326
8	866681	2679326
9	866681	2679328
10	866683	2679328
11	866748	2679307
12	867091	2679283
13	867217	2679145
14	867665	2679125
15	867687	2679462
16	867707	2679491
:ЗУ2(2)		
1	867678	2679111
2	867699	2679457
3	867717	2679484
4	867717	2679485
5	867701	2679497
6	867699	2679496
7	867678	2679465
8	867654	2679138
9	867222	2679155
10	867095	2679293
11	866750	2679316
12	866691	2679336
13	866682	2679336
14	866681	2679328
15	866683	2679328
16	866748	2679307
17	867091	2679283
18	867217	2679145
19	867665	2679125
20	867687	2679462
21	867707	2679491

№	X	Y
22	867709	2679489
23	867689	2679461
24	867667	2679123
25	867216	2679143
26	867090	2679282
27	866748	2679305
28	866682	2679326
29	866681	2679326
30	866680	2679316
31	866746	2679295
32	867085	2679272
33	867212	2679133
:ЗУ3(1)		
1	862701	2679597
2	862701	2679595
3	864793	2679454
4	866681	2679326
5	866681	2679326
6	866681	2679328
7	866681	2679328
8	864792	2679456
:ЗУ3(2)		
9	861812	2679658
10	861811	2679656
11	861813	2679656
12	861815	2679656
13	861930	2679648
14	862109	2679607
15	862261	2679597
16	862439	2679613
17	862676	2679597
18	862676	2679599
19	862439	2679615
20	862261	2679599
21	862109	2679609
22	861931	2679650
:ЗУ3(3)		
23	858074	2679911
24	858074	2679909
25	860070	2679774
26	861786	2679658
27	861786	2679660
28	860069	2679776
29	860069	2679776
:ЗУ3(4)		
30	862674	2679578
31	862674	2679571
32	862699	2679570
33	862700	2679585
34	862701	2679595
35	862701	2679597
36	862703	2679629
37	862704	2679634
38	862668	2679636
39	862668	2679631
40	862666	2679610
41	862676	2679609
42	862676	2679599
43	862676	2679597
:ЗУ3(5)		
44	861789	2679694
45	861789	2679690
46	861786	2679660
47	861786	2679658
48	861786	2679648
49	861785	2679632
50	861810	2679630
51	861810	2679636

№	X	Y
52	861811	2679649
53	861811	2679651
54	861811	2679656
55	861812	2679658
56	861812	2679667
57	861822	2679666
58	861824	2679688
59	861824	2679692
:ЗУ3(6)		
60	861811	2679651
61	861811	2679649
62	861814	2679651
63	861815	2679656
64	861813	2679656
65	861812	2679652
:ЗУ3(7)		
1	866681	2679326
2	866681	2679326
3	864793	2679454
4	862701	2679595
5	862700	2679585
6	866680	2679316
:ЗУ3(8)		
7	862703	2679629
8	862701	2679597
9	864792	2679456
10	866681	2679328
11	866681	2679328
12	866682	2679336
13	866683	2679359
:ЗУ3(9)		
14	862674	2679578
15	862676	2679597
16	862439	2679613
17	862261	2679597
18	862109	2679607
19	861930	2679648
20	861815	2679656
21	861814	2679651
22	861811	2679649
23	861810	2679636
24	861825	2679645
25	861929	2679638
26	862107	2679597
27	862261	2679587
28	862439	2679603
29	862665	2679587
:ЗУ3(10)		
30	862676	2679599
31	862676	2679609
32	862666	2679610
33	862668	2679631
34	862443	2679646
35	862440	2679646
36	862432	2679646
37	862283	2679632
38	862088	2679646
39	862082	2679647
40	861938	2679680
41	861935	2679680
42	861927	2679681
43	861824	2679688
44	861822	2679666
45	861812	2679667
46	861812	2679658
47	861931	2679650
48	862109	2679609
49	862261	2679599

ПРОЕКТ МЕЖЕВАНИЯ ТЕРРИТОРИИ ДЛЯ РАЗМЕЩЕНИЯ ЛИНЕЙНОГО ОБЪЕКТА РЕГИОНАЛЬНОГО ЗНАЧЕНИЯ
«ОБУСТРОЙСТВО КОНДИНСКОГО МЕСТОРОЖДЕНИЯ. ПРОМЫСЛОВЫЙ НЕФТЕПРОВОД «ЦПС КОНДИНСКОЕ-ПСП «КОНДАНЕФТЬ»»
ЧЕРТЁЖ МЕЖЕВАНИЯ ТЕРРИТОРИИ
КАТАЛОГ КООРДИНАТ ПОВОРОТНЫХ ТОЧЕК ИСПРАШИВАЕМОГО ЗЕМЕЛЬНОГО УЧАСТКА

№	X	Y
50	862439	2679615
:ЗУ3(11)		
51	861786	2679648
52	861786	2679658
53	860070	2679774
54	858074	2679909
55	858074	2679899
:ЗУ3(12)		
56	861786	2679660
57	861789	2679690
58	858076	2679942
59	858074	2679911
60	860069	2679776
61	860069	2679776
:ЗУ3(13)		
62	861811	2679656
63	861811	2679651
64	861812	2679652
65	861813	2679656
:ЗУ4(1)		
1	853168	2680047
2	853168	2680047
3	853167	2680045
4	853168	2680045
5	855399	2680006
6	857060	2679978
7	858073	2679909
8	858074	2679909
9	858074	2679911
10	858073	2679911
11	857060	2679980
12	855398	2680008
:ЗУ4(2)		
1	858074	2679909
2	858073	2679909
3	857060	2679978
4	855399	2680006
5	853168	2680045
6	853167	2680045
7	853165	2680035
8	854252	2680016
9	857059	2679968
10	858074	2679899
:ЗУ4(3)		
11	858074	2679911
12	858076	2679942
13	857848	2679957
14	857063	2680011
15	857053	2680011
16	853701	2680068
17	853699	2680044
18	853172	2680067
19	853168	2680047
20	853168	2680047
21	855398	2680008
22	857060	2679980
23	858073	2679911
:ЗУ5(1)		
1	853172	2680067
2	853699	2680044
3	853701	2680068
4	853451	2680073
5	853174	2680078
:ЗУ6(1)		
1	825577	2682098
2	825578	2682096
3	823258	2681582
4	822513	2681417

№	X	Y
5	822419	2681384
6	819994	2680199
7	819953	2680194
8	819954	2680196
9	819993	2680201
10	822418	2681386
11	822513	2681419
12	823258	2681584
:ЗУ6(2)		
1	825578	2682096
2	823258	2681582
3	822513	2681417
4	822419	2681384
5	819994	2680199
6	819953	2680194
7	819945	2680183
8	819997	2680189
9	822423	2681374
10	822516	2681407
11	825587	2682088
:ЗУ6(3)		
12	819954	2680196
13	819993	2680201
14	822418	2681386
15	822513	2681419
16	823258	2681584
17	825577	2682098
18	825551	2682124
19	822523	2681453
20	822500	2681447
21	822477	2681441
22	822454	2681433
23	822432	2681425
24	822410	2681416
25	822388	2681405
26	820073	2680275
27	820052	2680265
28	820031	2680256
29	820009	2680248
30	819998	2680244
31	819984	2680240
:ЗУ7(1)		
1	852753	2680085
2	853174	2680078
3	853172	2680067
:ЗУ8(1)		
1	853168	2680047
2	852349	2680061
3	851447	2680076
4	851215	2680150
5	851207	2680151
6	851447	2680074
7	852342	2680059
8	853167	2680045
:ЗУ8(2)		
1	853167	2680045
2	852342	2680059
3	851447	2680074
4	851207	2680151
5	851169	2680152
6	851445	2680064
7	853165	2680035
:ЗУ8(3)		
8	853168	2680047
9	853172	2680067
10	852753	2680085
11	851539	2680106
12	851496	2680108

№	X	Y
13	851453	2680113
14	851411	2680122
15	851370	2680133
16	851333	2680145
17	851215	2680150
18	851447	2680076
19	852349	2680061
:ЗУ9(1)		
1	851213	2680151
2	850736	2680303
3	850735	2680301
4	851205	2680151
5	851207	2680151
6	851215	2680150
:ЗУ9(2)		
7	850731	2680302
8	850732	2680304
9	850241	2680461
10	849070	2680834
11	849069	2680832
12	849069	2680832
13	850242	2680458
:ЗУ9(3)		
14	848317	2681122
15	848317	2681122
16	848453	2681028
17	848650	2680965
18	848700	2680962
19	848728	2680953
20	848747	2680947
21	848790	2680921
22	849046	2680839
23	849046	2680841
24	848791	2680923
25	848748	2680949
26	848712	2680960
27	848700	2680964
28	848650	2680967
29	848453	2681030
30	848318	2681124
:ЗУ9(4)		
31	848297	2681138
32	848296	2681136
33	847812	2681470
34	847816	2681520
35	847760	2681558
36	847715	2681537
37	845852	2682821
38	845852	2682824
39	845854	2682822
40	847715	2681539
41	847760	2681561
42	847818	2681521
43	847814	2681471
:ЗУ9(5)		
44	850743	2680315
45	850748	2680332
46	850748	2680332
47	850746	2680333
48	850740	2680316
:ЗУ9(6)		
49	850736	2680317
50	850742	2680334
51	850741	2680335
52	850741	2680334
53	850736	2680317
:ЗУ9(7)		
54	849038	2680816

№	X	Y
55	849061	2680808
56	849063	2680813
57	849067	2680827
58	849069	2680832
59	849070	2680834
60	849073	2680844
61	849083	2680841
62	849089	2680860
63	849090	2680865
64	849057	2680876
65	849056	2680871
66	849046	2680841
67	849046	2680839
68	849043	2680830
:ЗУ9(8)		
69	849069	2680832
70	849069	2680832
71	849067	2680827
72	849068	2680828
:ЗУ9(9)		
73	848303	2681102
74	848306	2681106
75	848314	2681118
76	848317	2681122
77	848318	2681124
78	848323	2681131
79	848331	2681125
80	848344	2681143
81	848346	2681146
82	848317	2681166
83	848315	2681163
84	848297	2681138
85	848296	2681136
86	848291	2681128
87	848282	2681116
:ЗУ9(10)		
88	848317	2681122
89	848317	2681122
90	848314	2681118
91	848315	2681118
:ЗУ9(11)		
1	850735	2680301
2	850732	2680291
3	851169	2680152
4	851207	2680151
5	851205	2680151
6	850735	2680301
:ЗУ9(12)		
7	850740	2680316
8	850738	2680311
9	850736	2680303
10	851213	2680151
11	851215	2680150
12	851333	2680145
13	851323	2680148
14	851064	2680231
15	851126	2680423
16	850887	2680499
17	850826	2680307
18	850748	2680332
19	850743	2680315
:ЗУ9(13)		
20	850728	2680293
21	850731	2680302
22	850242	2680458
23	849069	2680832
24	849068	2680828
25	849067	2680827

ПРОЕКТ МЕЖЕВАНИЯ ТЕРРИТОРИИ ДЛЯ РАЗМЕЩЕНИЯ ЛИНЕЙНОГО ОБЪЕКТА РЕГИОНАЛЬНОГО ЗНАЧЕНИЯ
«ОБУСТРОЙСТВО КОНДИНСКОГО МЕСТОРОЖДЕНИЯ. ПРОМЫСЛОВЫЙ НЕФТЕПРОВОД «ЦПС КОНДИНСКОЕ-ПСП «КОНДАНЕФТЬ»»
ЧЕРТЁЖ МЕЖЕВАНИЯ ТЕРРИТОРИИ
КАТАЛОГ КООРДИНАТ ПОВОРОТНЫХ ТОЧЕК ИСПРАШИВАЕМОГО ЗЕМЕЛЬНОГО УЧАСТКА

№	X	Y
26	849063	2680813
27	849077	2680819
28	850261	2680442
:ЗУ9(14)		
29	850732	2680304
30	850734	2680312
31	850736	2680317
32	850736	2680317
33	850741	2680334
34	849089	2680860
35	849083	2680841
36	849073	2680844
37	849070	2680834
38	850241	2680461
:ЗУ9(15)		
39	849046	2680839
40	848790	2680921
41	848747	2680947
42	848728	2680953
43	848700	2680962
44	848650	2680965
45	848453	2681028
46	848317	2681122
47	848315	2681118
48	848314	2681118
49	848306	2681106
50	848321	2681107
51	848448	2681019
52	849043	2680830
:ЗУ9(16)		
53	849046	2680841
54	849056	2680871
55	848902	2680920
56	848551	2681032
57	848510	2681047
58	848470	2681064
59	848431	2681085
60	848394	2681109
61	848344	2681143
62	848331	2681125
63	848323	2681131
64	848318	2681124
65	848453	2681030
66	848650	2680967
67	848700	2680964
68	848712	2680960
69	848748	2680949
70	848791	2680923
:ЗУ9(17)		
71	845852	2682821
72	845854	2682808
73	847714	2681525
74	847735	2681535
75	847803	2681488
76	847801	2681465
77	848291	2681128
78	848296	2681136
79	847812	2681470
80	847816	2681520
81	847760	2681558
82	847715	2681537
:ЗУ9(18)		
83	845846	2682865
84	845852	2682824
85	845854	2682822
86	847715	2681539
87	847760	2681561
88	847818	2681521

№	X	Y
89	847814	2681471
90	848297	2681138
91	848315	2681163
92	847826	2681501
93	847828	2681525
94	847761	2681572
95	847738	2681561

Ханты-Мансийский автономный округ — Югра
Губернатор

Приложение 24
к постановлению Правительства
Ханты-Мансийского
автономного округа – Югры
от 20 ноября 2015 года № 418-п

Положение о размещении линейного объекта регионального значения Ханты-Мансийского автономного округа – Югры «Обустройство Кондинского месторождения. Промысловый нефтепровод «ЦПС Кондинское – ПСП «Конданефть»

I. Размещение объекта

В административном отношении линейный объект регионального значения Ханы-Мансийского автономного округа – Югры «Обустройство Кондинского месторождения. Промысловый нефтепровод «ЦПС Кондинское – ПСП «Конданефть» (далее – проектируемый объект) расположен на межселенной территории в границах Кондинского месторождения Кондинского и Ханты-Мансийского районов Ханты-Мансийского автономного округа – Югры.

В географическом отношении территория проектируемого объекта находится в 92 километрах на юг от окружного центра города Ханты-Мансийска.

II. Функциональное зонирование территории

Проектируемый объект располагается на землях лесного фонда, находящихся в ведении территориальных отделов Самаровского и Кондинского лесничеств.

III. Решения по планировочной организации земельных участков для размещения проектируемого объекта

Расчет полосы отвода земельных участков для выполнения работ по строительству проектируемых объектов производится с учетом действующих норм отвода земель.

Площади земельных участков, необходимые для
строительства и эксплуатации проектируемого объекта

Таблица 1.

Наименование объекта (кадастровый номер)	На период строительства, га	На срок действия лицензии, га	Зона застройки, га
«Обустройство Кондинского месторождения. Промысловый нефтепровод «ЦПС Кондинское – ПСП «Конданефть»	123,106	7,1446	130,2506

Площади испрашиваемых земельных участков
под проектируемый объект

Таблица 2.

№ земельного участка	Площадь земельного участка, га	Категория земель
86:01:0106001:ЗУ1	2,3134	Земли лесного фонда
86:01:0106001:ЗУ2	0,2847	Земли лесного фонда
86:01:0106001:ЗУ3	37,4947	Земли лесного фонда
86:01:0106001:ЗУ4	20,1671	Земли лесного фонда
86:01:0106001:ЗУ5	0,9156	Земли лесного фонда
86:01:0106001:ЗУ6	25,6736	Земли лесного фонда
86:01:0106001:ЗУ7	0,2236	Земли лесного фонда
86:01:0106001:ЗУ8	8,1057	Земли лесного фонда
86:01:0106001:ЗУ9	31,4568	Земли лесного фонда
86:01:0106001:ЗУ10	91,8653	Земли лесного фонда
86:01:0106001:ЗУ11	34,0959	Земли лесного фонда

Координаты границ и земельных участков, необходимых для размещения проектируемого объекта, в графических материалах определены в местной системе координат Ханты-Мансийского автономного округа – Югры МСК-86.

IV. Решения по планировочной организации земельных участков для размещения проектируемого объекта

Проектируемые объекты расположены параллельно существующему техническому коридору коммуникаций. Строительство будет носить локальный характер и затрагивать территорию, которая уже подвергалась мощному длительному техногенному воздействию.

Проектируемый объект пересекает водоохранную зону и прибрежную полосу водных объектов рек Иртыш, Ломовая, Ярка, Долгая, Мишина, Малая

Кондинка, Киргаз, Гатилова, исток реки Чандышева, озера Черное, проточного озера, межозерного ручья и временного ручья.

Для уменьшения воздействия на водоток предусмотрены следующие мероприятия:

выполнение строительно-монтажных работ с применением гусеничной техники должно осуществляться в зимний период для уменьшения воздействия строительной техники на растительный береговой покров; в остальные сезоны года строительно-монтажные работы, движение транспорта и строительной техники должны осуществляться только по существующим автомобильным дорогам, зимникам и временным вдольтрассовым проездам;

все отходы защитных материалов, остатки горюче-смазочных материалов тщательно должны собираться в передвижное оборудование (мусоросборники, емкости для сбора отработанных горюче-смазочных материалов) и вывозиться в места, согласованные с соответствующими муниципальными органами и органами государственной власти Российской Федерации;

после завершения строительства выполняются рекультивационные работы.

Организованный сброс стоков или загрязняющих веществ на поверхность земли и в водотоки не производится. Попадание загрязняющих веществ в водные объекты в результате размыва и выноса ливневыми и талыми водами возможно лишь при неправильном хранении строительных материалов и аварийных утечек дизтоплива работающих механизмов в период строительства.

На всех этапах работ осуществляется входной, операционный и приемочный контроль качества строительства, а также проводится своевременный профилактический осмотр, ремонт и диагностика оборудования, трубопроводов и арматуры.

Ущерб окружающей среде может быть нанесен лишь в аварийных случаях, но для предотвращения аварий предусмотрены все возможные мероприятия в соответствии с требованиями законодательства Российской Федерации.

В границах участка работ отсутствуют объекты историко-культурного наследия, особо охраняемые природные территории федерального, регионального и местного значения.

В границах участка работ отсутствуют объекты историко-культурного наследия, особо охраняемые природные территории федерального, регионального и местного значения.

Проектируемый объект не попадает в границы территории традиционного природопользования коренных малочисленных народов Севера регионального значения.

Ханты-Мансийский автономный округ — Югра
Губернатор

Приложение 25
к постановлению Правительства
Ханты-Мансийского
автономного округа – Югры
от 20 ноября 2015 года № 418-п

ОСНОВНАЯ ЧАСТЬ ПРОЕКТА ПЛАНИРОВКИ
ТЕРРИТОРИЙ ДЛЯ РАЗМЕЩЕНИЯ
ЛИНЕЙНОГО ОБЪЕКТА РЕГИОНАЛЬНОГО ЗНАЧЕНИЯ
«ОБУСТРОЙСТВО ЗАПАДНО-ЭРГИНСКОГО МЕСТОРОЖДЕНИЯ,
ПРОМЫСЛОВЫЙ НЕФТЕПРОВОД «ДНС С УПСВ
ЗАПАДНО-ЭРГИНСКОЕ-ЦПС КОНДИНСКОЕ»»;
ЧЕРТЁЖ ПЛАНИРОВКИ ТЕРРИТОРИИ
М 1:5000

ЭКСПЛИКАЦИЯ ЗАПРОЕКТИРОВАННЫХ СООРУЖЕНИЙ

1 – ДНС с УПСВ Западно-Эргинское месторождение - СОД 1
(напорный нефтепровод, кабельная линия);
2 – СОД 1
3 – Подъезд к СОД 1
4 – СОД 1 - граница Ханты-Мансийского района
(напорный нефтепровод);
5 – Граница Ханты-Мансийского района - УЗА 1
(напорный нефтепровод)

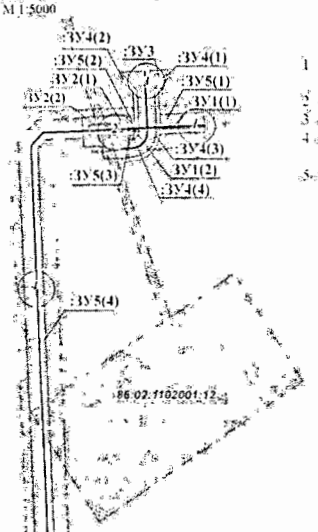

СХЕМА СОВМЕЩЕНИЯ ЛИСТОВ

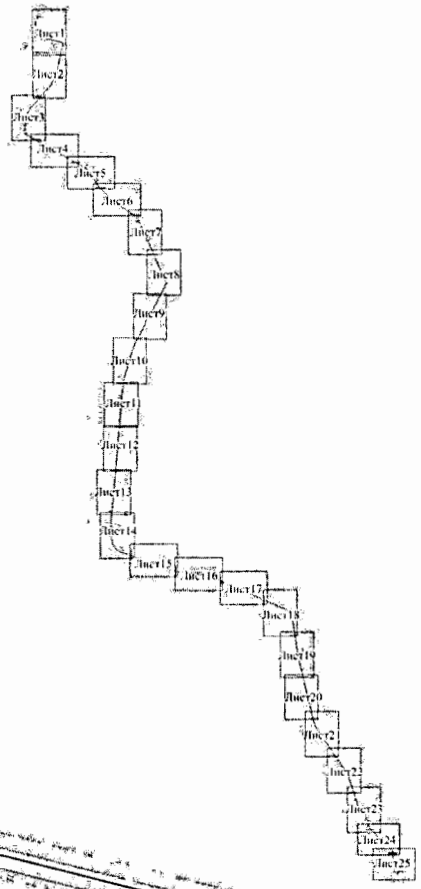

УСЛОВНЫЕ ОБОЗНАЧЕНИЯ

- границы объекта проектные;
- границы ранее отведённых земельных участков;
- границы земельных участков, предназначенных для размещения объектов капитального строительства регионального значения (в краткосрочную аренду);
- границы земельных участков, предназначенных для размещения объектов капитального строительства регионального значения (в долгосрочную аренду);
- акватории;
- прибрежная защитная полоса;
- водоохранная зона;
- охранная зона проектируемого объекта;
ЗУ1(1) - условный номер образуемого земельного участка;
1 - наименование объектов в соответствии с экспликацией;
- напорный нефтепровод;
- ВЛ 10кВ;
- ВЛ 6кВ;
- автомобильная дорога;
86:02:1102001:12 - кадастровый номер земельного участка

ЗУ6(1)

линия совмещения с листом 2

Лист 1 из 25

формат А3

ОСНОВНАЯ ЧАСТЬ ПРОЕКТА ПЛАНИРОВКИ
ТЕРРИТОРИИ ДЛЯ РАЗМЕЩЕНИЯ
ЛИНЕЙНОГО ОБЪЕКТА РЕГИОНАЛЬНОГО ЗНАЧЕНИЯ
«ОБУСТРОЙСТВО ЗАПАДНО-ЭРГИНСКОГО МЕСТОРОЖДЕНИЯ.
ПРОМЫСЛОВЫЙ НЕФТЕПРОВОД «ДНС С УПСВ
ЗАПАДНО-ЭРГИНСКОЕ-ЦПС КОНДИНСКОЕ»»
ЧЕРТЁЖ ПЛАНИРОВКИ ТЕРРИТОРИИ
М 1:5000

Приложение 1

линия совмещения с листом 1

ЭКСПЛИКАЦИЯ ЗАПРОЕКТИРОВАННЫХ СООРУЖЕНИЙ

5 - Граница Ханты-Мансийского района - УЗА 1 (напорный нефтепровод)
6 - УЗА1
7 - УЗА 1-УЗА 2 (напорный нефтепровод)
8 - УЗА2

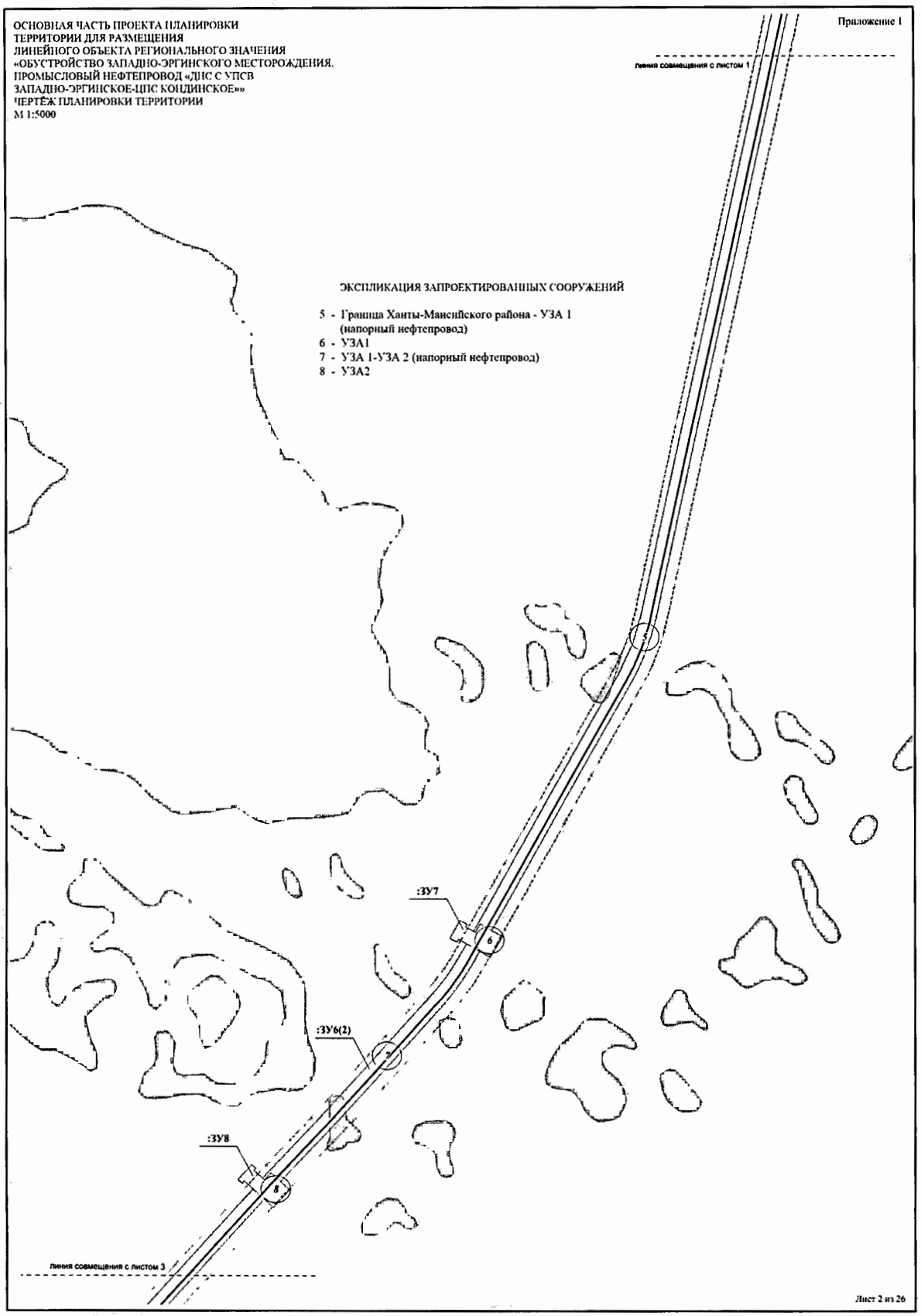

линия совмещения с листом 3

Лист 2 из 26

формат А3

ОСНОВНАЯ ЧАСТЬ ПРОЕКТА ПЛАНИРОВКИ
ТЕРРИТОРИИ ДЛЯ РАЗМЕЩЕНИЯ
ЛИНЕЙНОГО ОБЪЕКТА РЕГИОНАЛЬНОГО ЗНАЧЕНИЯ
«ОБУСТРОЙСТВО ЗАПАДНО-ЭРГИНСКОГО МЕСТОРОЖДЕНИЯ.
ПРОМЫСЛОВЫЙ НЕФТЕПРОВОД «ДНС С УПСВ
ЗАПАДНО-ЭРГИНСКОЕ-ЦПС КОНДИНСКОЕ»»
ЧЕРТЁЖ ПЛАНИРОВКИ ТЕРРИТОРИИ
М 1:5000

Приложение 1

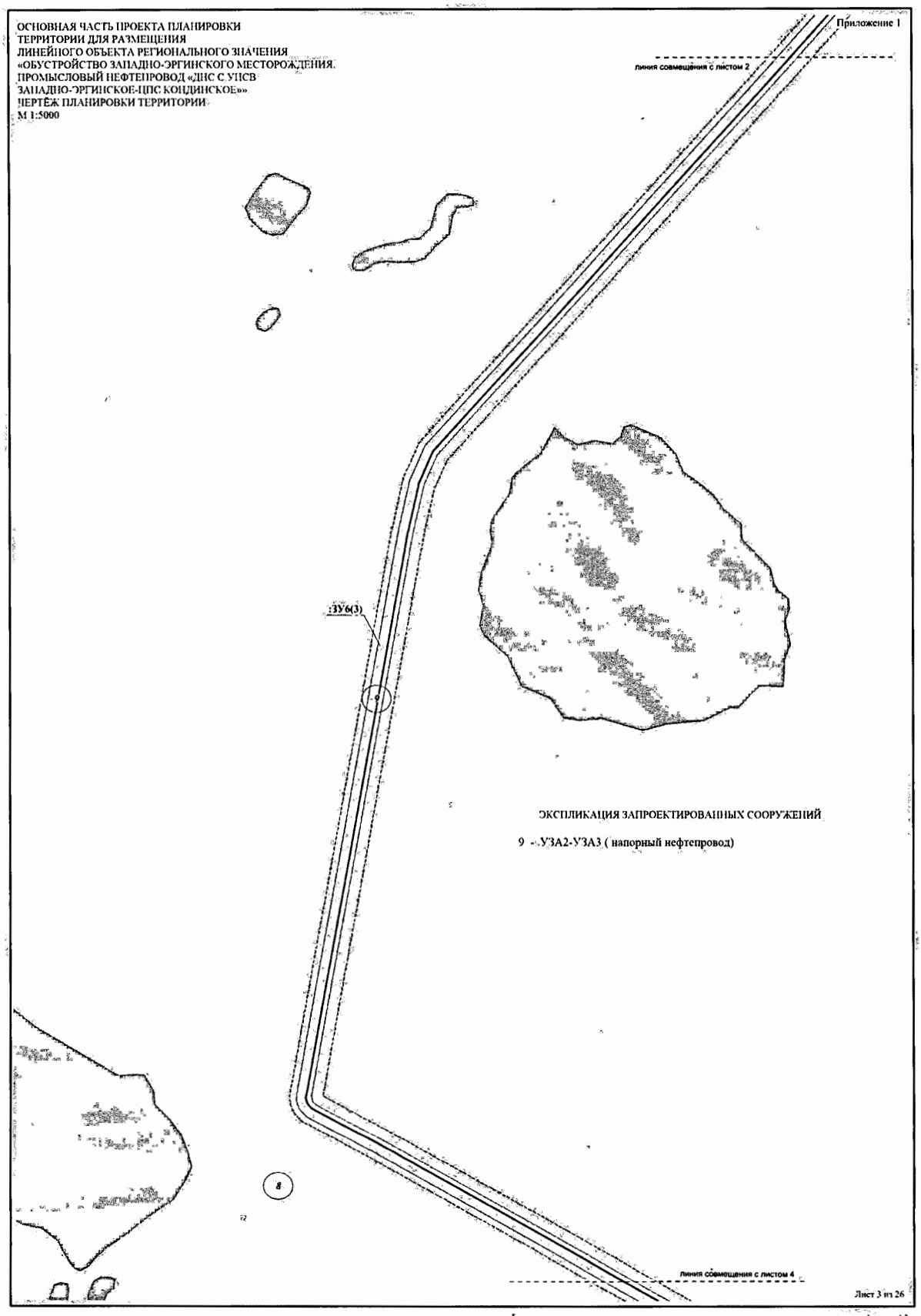

ЭКСПЛИКАЦИЯ ЗАПРОЕКТИРОВАННЫХ СООРУЖЕНИЙ

9 - УЗА2-УЗА3 (напорный нефтепровод)

Лист 3 из 26

формат А3

ОСНОВНАЯ ЧАСТЬ ПРОЕКТА ПЛАНИРОВКИ
ТЕРРИТОРИИ ДЛЯ РАЗМЕЩЕНИЯ
ЛИНЕЙНОГО ОБЪЕКТА РЕГИОНАЛЬНОГО ЗНАЧЕНИЯ
«ОБУСТРОЙСТВО ЗАПАДНО-ЭРГИНСКОГО МЕСТОРОЖДЕНИЯ.
ПРОМЫСЛОВЫЙ НЕФТЕПРОВОД «ДНС С УПСВ
ЗАПАДНО-ЭРГИНСКОЕ-ЦПС КОНДИНСКОЕ»»
ЧЕРТЁЖ ПЛАНИРОВКИ ТЕРРИТОРИИ
М 1:5000

Приложение 1

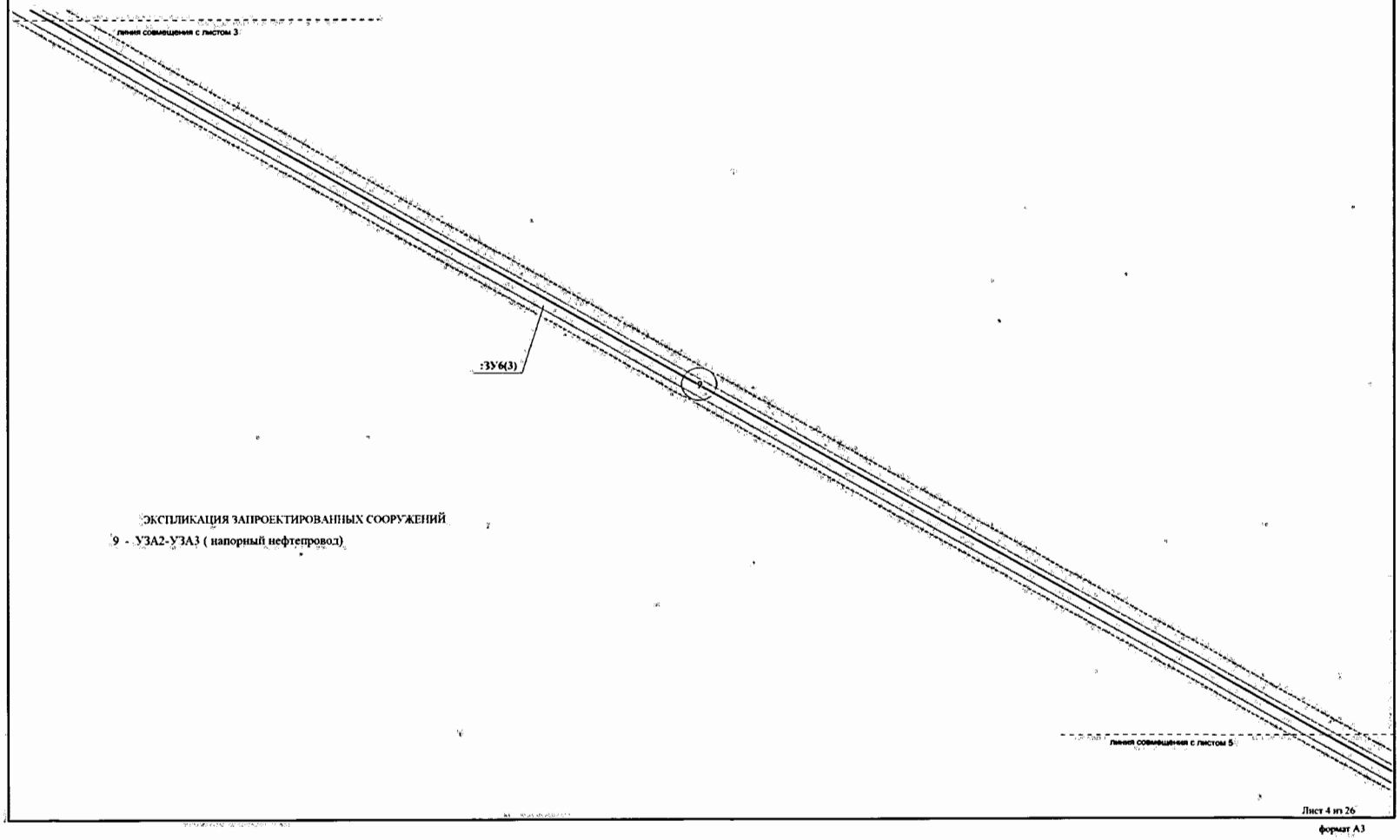

ЭКСПЛИКАЦИЯ ЗАПРОЕКТИРОВАННЫХ СООРУЖЕНИЙ

9 - УЗА2-УЗА3 (напорный нефтепровод)

Лист 4 из 26

формат А3

ОСНОВНАЯ ЧАСТЬ ПРОЕКТА ПЛАНИРОВКИ
ТЕРРИТОРИИ ДЛЯ РАЗМЕЩЕНИЯ
ЛИНЕЙНОГО ОБЪЕКТА РЕГИОНАЛЬНОГО ЗНАЧЕНИЯ
«ОБУСТРОЙСТВО ЗАПАДНО-ЭРГИНСКОГО МЕСТОРОЖДЕНИЯ.
ПРОМЫСЛОВЫЙ НЕФТЕПРОВОД «ДНС С УПСВ
ЗАПАДНО-ЭРГИНСКОЕ-ЦПС КОНДИНСКОЕ»»
ЧЕРТЁЖ ПЛАНИРОВКИ ТЕРРИТОРИИ
М 1:5000

Приложение 1

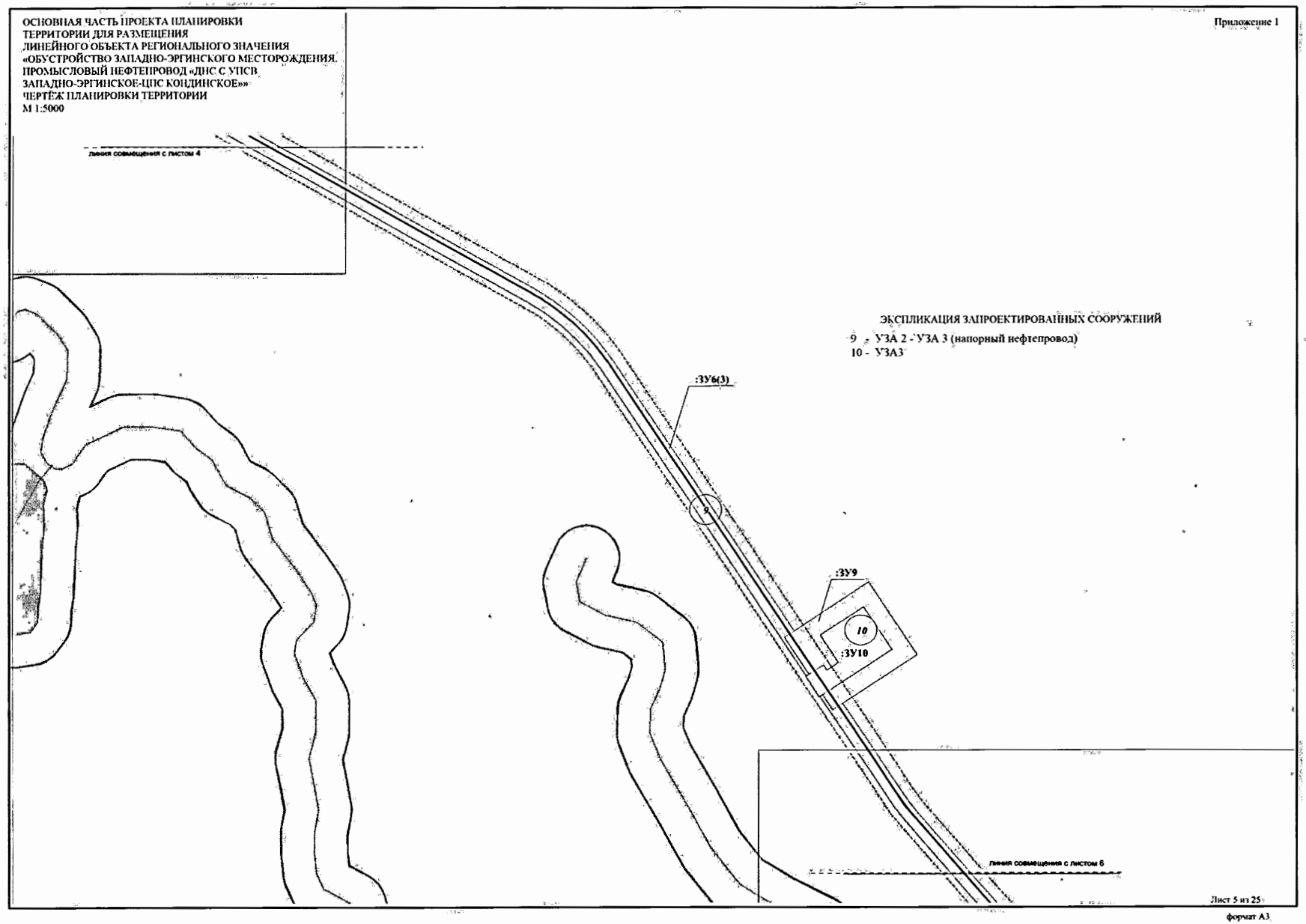

ЭКСПЛИКАЦИЯ ЗАПРОЕКТИРОВАННЫХ СООРУЖЕНИЙ

9 - УЗА 2 - УЗА 3 (напорный нефтепровод)
10 - УЗА3

Лист 5 из 25

формат А3

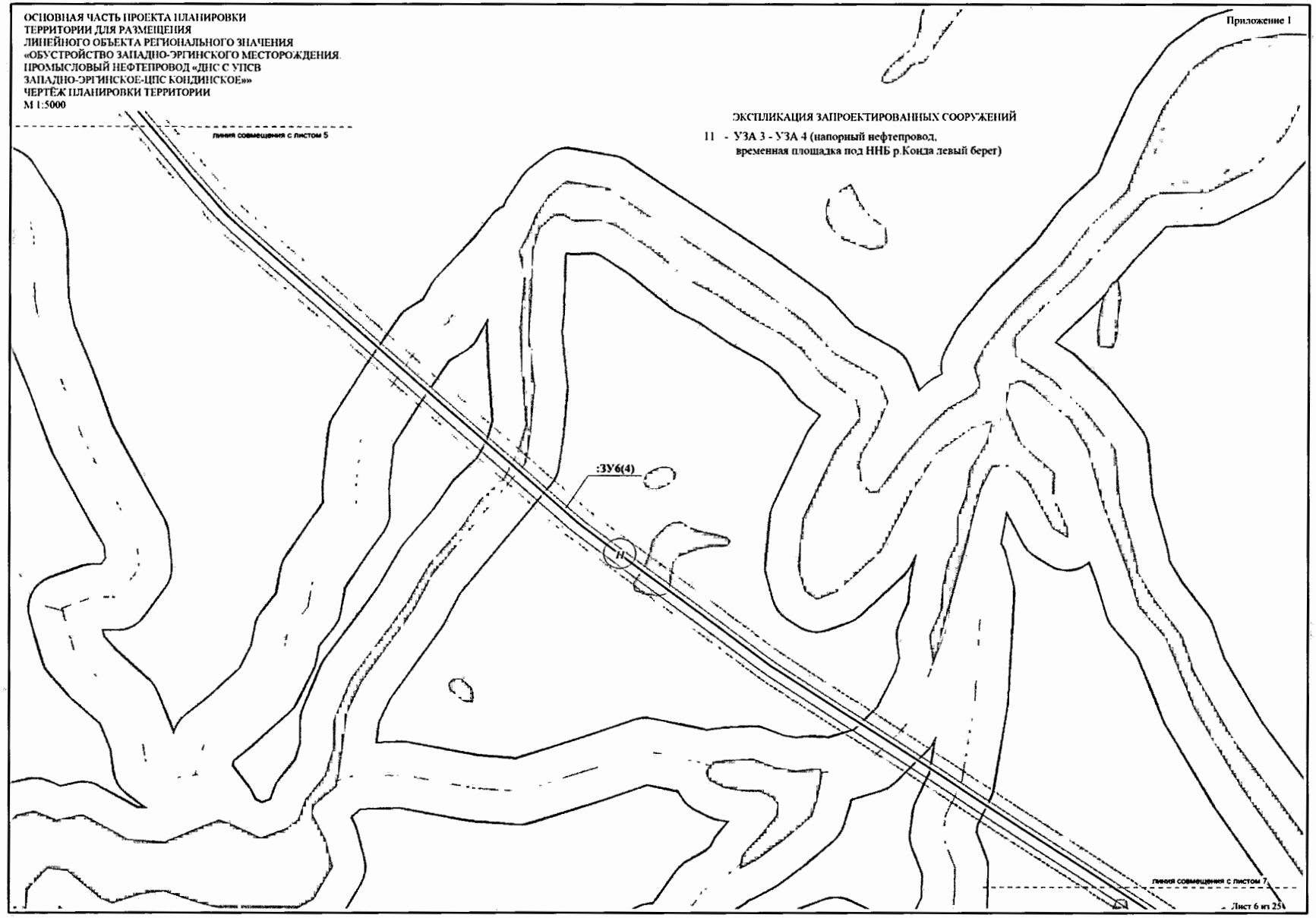
ОСНОВНАЯ ЧАСТЬ ПРОЕКТА ПЛАНИРОВКИ
ТЕРРИТОРИИ ДЛЯ РАЗМЕЩЕНИЯ
ЛИНЕЙНОГО ОБЪЕКТА РЕГИОНАЛЬНОГО ЗНАЧЕНИЯ
«ОБУСТРОЙСТВО ЗАПАДНО-ЭРГИНСКОГО МЕСТОРОЖДЕНИЯ.
ПРОМЫСЛОВЫЙ НЕФТЕПРОВОД «ДНС С УПСВ
ЗАПАДНО-ЭРГИНСКОЕ-ЦПС КОНДИНСКОЕ»»
ЧЕРТЁЖ ПЛАНИРОВКИ ТЕРРИТОРИИ
М 1:5000
Приложение 1
ЭКСПЛИКАЦИЯ ЗАПРОЕКТИРОВАННЫХ СООРУЖЕНИЙ
11 - УЗА 3 - УЗА 4 (напорный нефтепровод,
временная площадка под ННБ р.Конда левый берег)
линия совмещения с листом 5
:ЗУ6(4)
линия совмещения с листом 7
Лист 6 из 25
формат А3

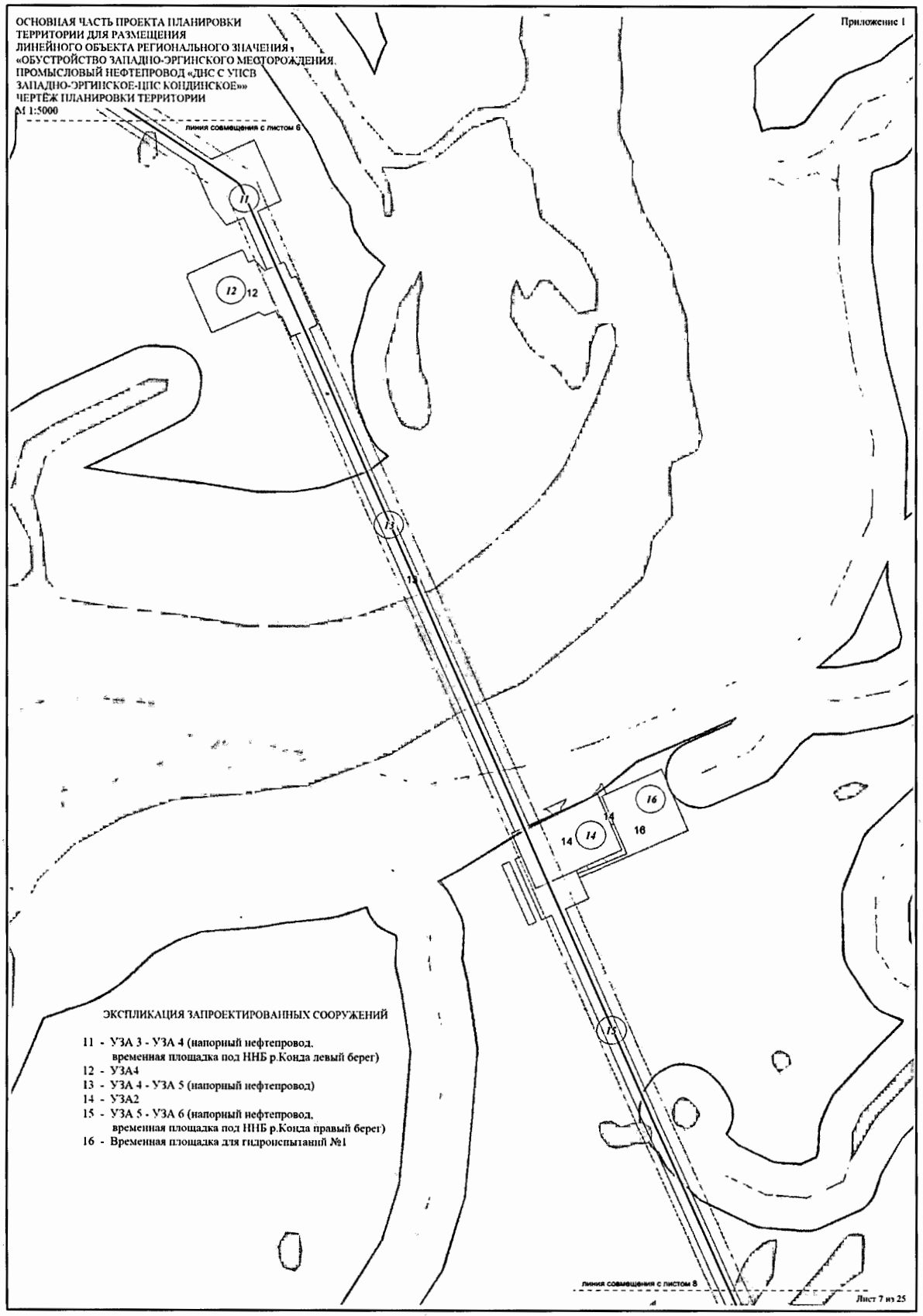
ОСНОВНАЯ ЧАСТЬ ПРОЕКТА ПЛАНИРОВКИ
ТЕРРИТОРИИ ДЛЯ РАЗМЕЩЕНИЯ
ЛИНЕЙНОГО ОБЪЕКТА РЕГИОНАЛЬНОГО ЗНАЧЕНИЯ:
«ОБУСТРОЙСТВО ЗАПАДНО-ЭРГИНСКОГО МЕСТОРОЖДЕНИЯ.
ПРОМЫСЛОВЫЙ НЕФТЕПРОВОД «ДНС С УПСВ
ЗАПАДНО-ЭРГИНСКОЕ-ЦПС КОНДИНСКОЕ»»
ЧЕРТЁЖ ПЛАНИРОВКИ ТЕРРИТОРИИ
М 1:5000
Приложение 1
линия совмещения с листом 6
11
12
12
13
13
14
14
14
16
16
15
ЭКСПЛИКАЦИЯ ЗАПРОЕКТИРОВАННЫХ СООРУЖЕНИЙ
11 - УЗА 3 - УЗА 4 (напорный нефтепровод, временная площадка под ННБ р.Конда левый берег)
12 - УЗА4
13 - УЗА 4 - УЗА 5 (напорный нефтепровод)
14 - УЗА2
15 - УЗА 5 - УЗА 6 (напорный нефтепровод, временная площадка под ННБ р.Конда правый берег)
16 - Временная площадка для гидроиспытаний №1
линия совмещения с листом 8
Лист 7 из 25
формат А3

ОСНОВНАЯ ЧАСТЬ ПРОЕКТА ПЛАНИРОВКИ
ТЕРРИТОРИИ ДЛЯ РАЗМЕЩЕНИЯ
ЛИНЕЙНОГО ОБЪЕКТА РЕГИОНАЛЬНОГО ЗНАЧЕНИЯ:
«ОБУСТРОЙСТВО ЗАПАДНО-ЭРГИНСКОГО МЕСТОРОЖДЕНИЯ
ПРОМЫСЛОВЫЙ НЕФТЕПРОВОД «ДНС С УПСВ
ЗАПАДНО-ЭРГИНСКОЕ-ЦПС КОНДИНСКОЕ»»
ЧЕРТЁЖ ПЛАНИРОВКИ ТЕРРИТОРИИ
М 1:5000

Приложение 1

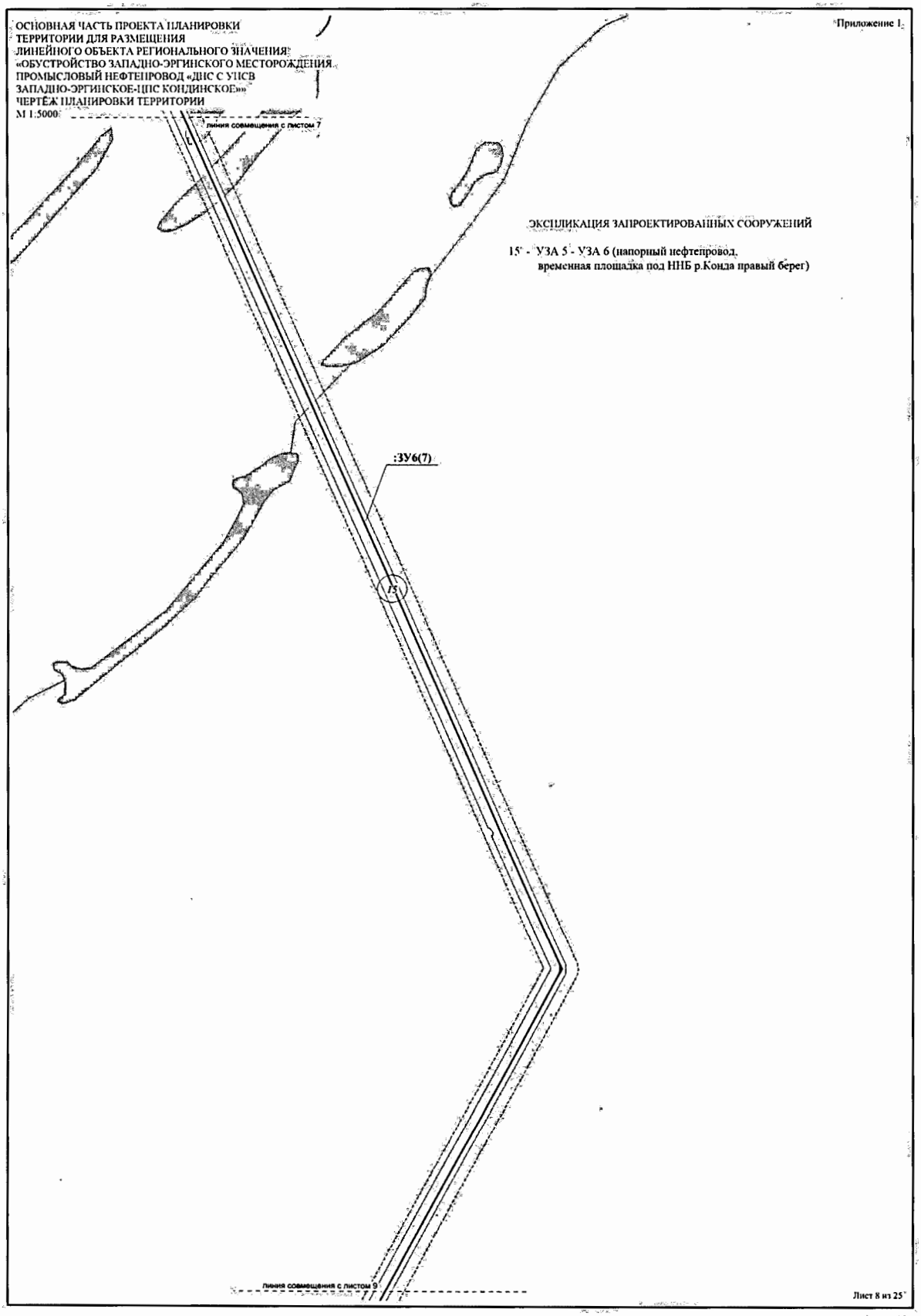

ЭКСПЛИКАЦИЯ ЗАПРОЕКТИРОВАННЫХ СООРУЖЕНИЙ

15 - УЗА 5 - УЗА 6 (напорный нефтепровод,
временная площадка под ННБ р.Конда правый берег)

Лист 8 из 25

формат А3

ОСНОВНАЯ ЧАСТЬ ПРОЕКТА ПЛАНИРОВКИ
ТЕРРИТОРИИ ДЛЯ РАЗМЕЩЕНИЯ
ЛИНЕЙНОГО ОБЪЕКТА РЕГИОНАЛЬНОГО ЗНАЧЕНИЯ
«ОБУСТРОЙСТВО ЗАПАДНО-ЭРГИНСКОГО МЕСТОРОЖДЕНИЯ.
ПРОМЫСЛОВЫЙ НЕФТЕПРОВОД «ДНС С УПСВ
ЗАПАДНО-ЭРГИНСКОЕ-ЦПС КОНДИНСКОЕ»».
ЧЕРТЁЖ ПЛАНИРОВКИ ТЕРРИТОРИИ
М 1:5000

Приложение 1

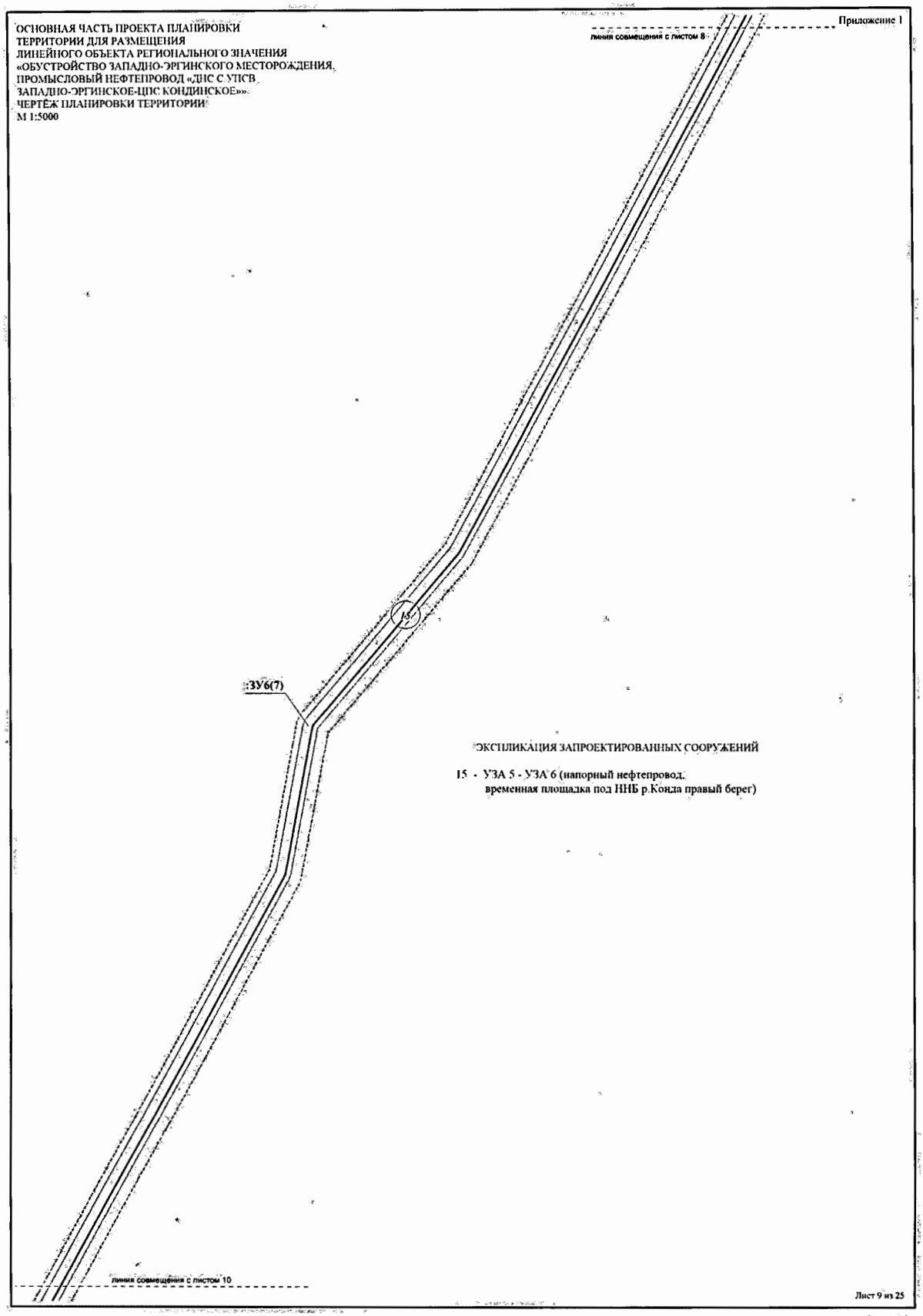

ЭКСПЛИКАЦИЯ ЗАПРОЕКТИРОВАННЫХ СООРУЖЕНИЙ

15 - УЗА 5 - УЗА 6 (напорный нефтепровод,
временная площадка под ННБ р.Конда правый берег)

Лист 9 из 25

формат А3

ОСНОВНАЯ ЧАСТЬ ПРОЕКТА ПЛАНИРОВКИ
ТЕРРИТОРИИ ДЛЯ РАЗМЕЩЕНИЯ
ЛИНЕЙНОГО ОБЪЕКТА РЕГИОНАЛЬНОГО ЗНАЧЕНИЯ
«ОБУСТРОЙСТВО ЗАПАДНО-ЭРГИНСКОГО МЕСТОРОЖДЕНИЯ.
ПРОМЫСЛОВЫЙ НЕФТЕПРОВОД «ДНС С УПСВ
ЗАПАДНО-ЭРГИНСКОЕ-ЦПС КОНДИНСКОЕ»»
ЧЕРТЁЖ ПЛАНИРОВКИ ТЕРРИТОРИИ
М 1:5000

Приложение 1

ЭКСПЛИКАЦИЯ ЗАПРОЕКТИРОВАННЫХ СООРУЖЕНИЙ

17 - Временный жилой городок №4
18 - УЗА6
19 - УЗА 6 - УЗА 7 (напорный нефтепровод)

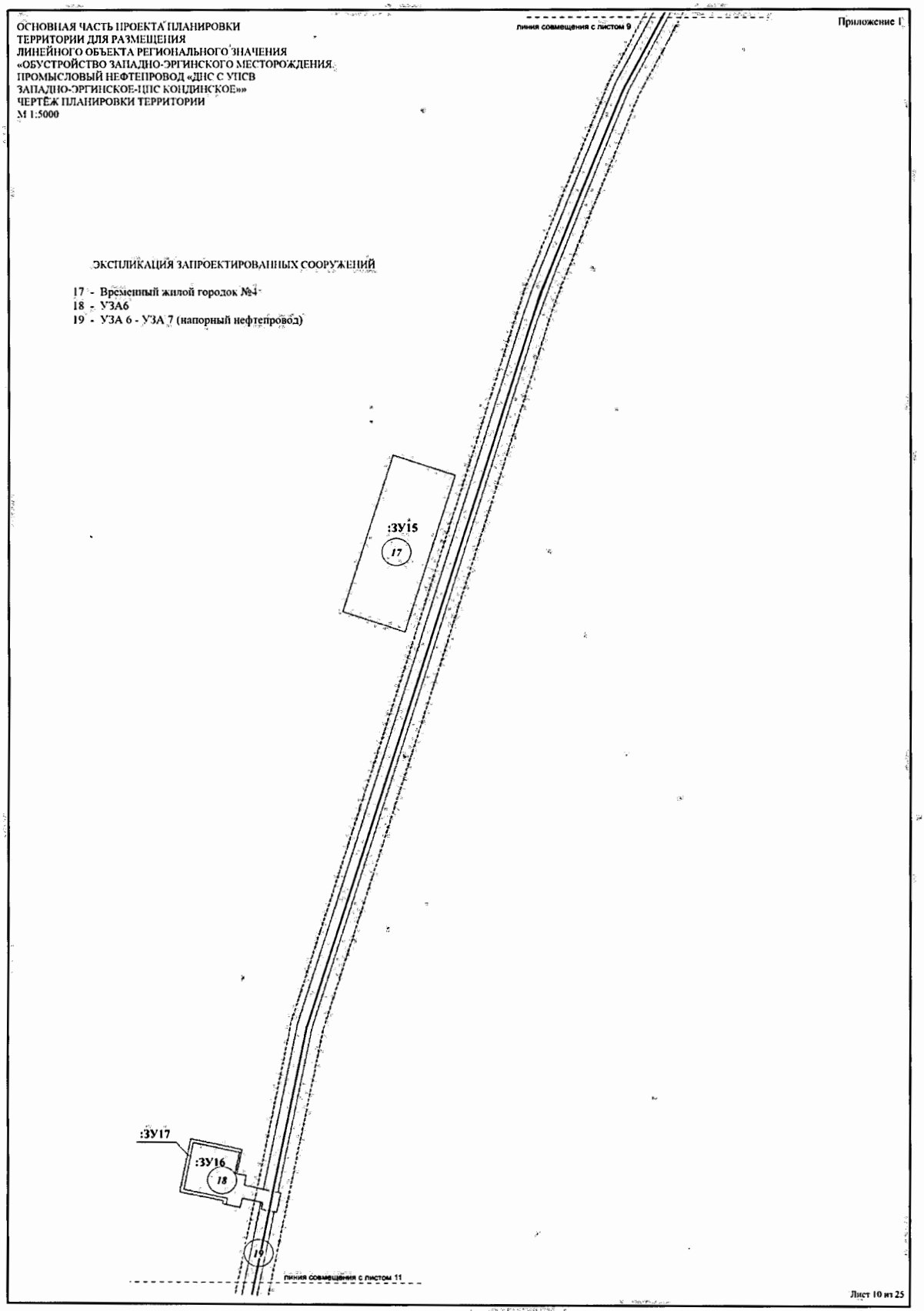

Лист 10 из 25

формат А3

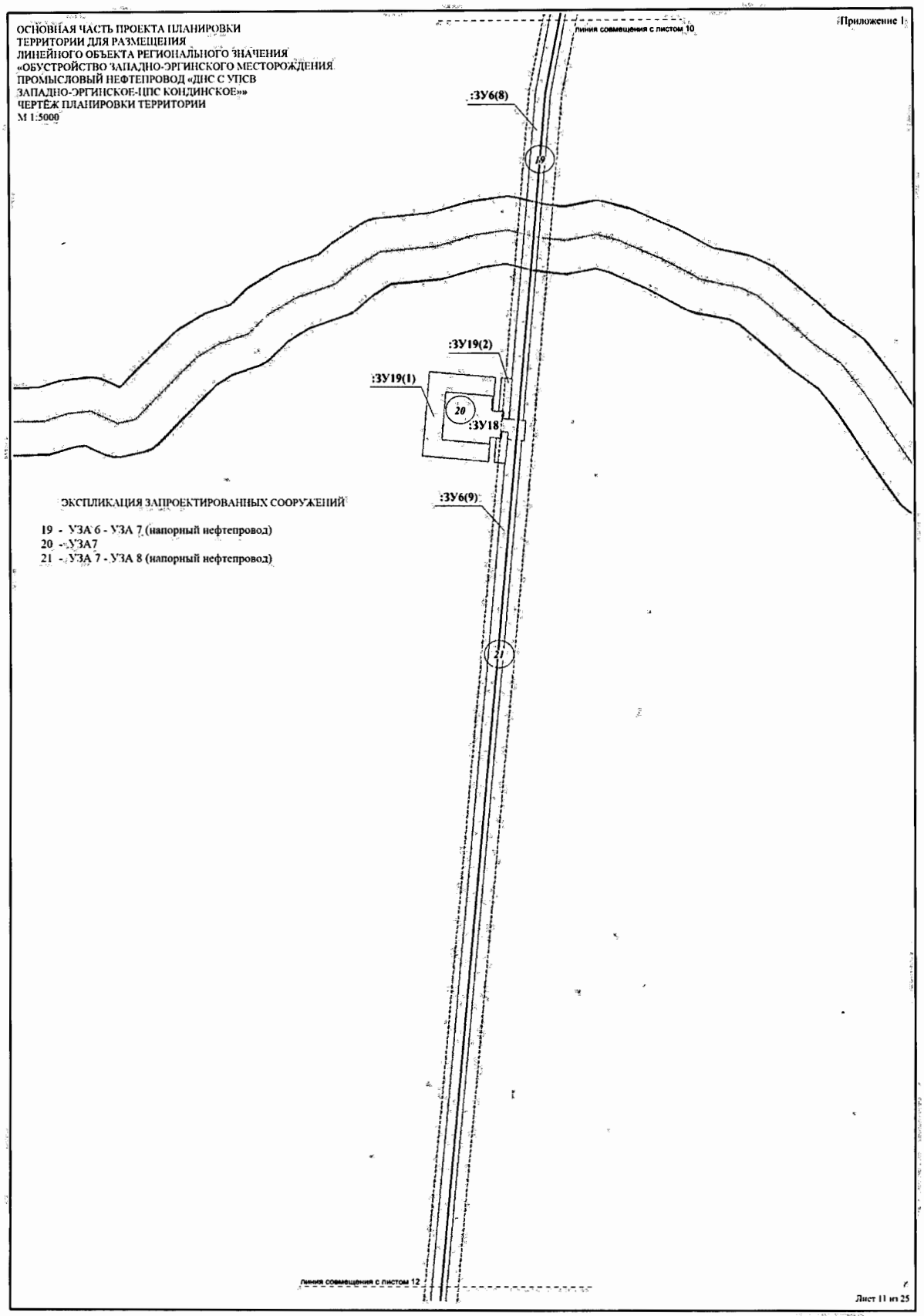
ОСНОВНАЯ ЧАСТЬ ПРОЕКТА ПЛАНИРОВКИ
ТЕРРИТОРИИ ДЛЯ РАЗМЕЩЕНИЯ
ЛИНЕЙНОГО ОБЪЕКТА РЕГИОНАЛЬНОГО ЗНАЧЕНИЯ
«ОБУСТРОЙСТВО ЗАПАДНО-ЭРГИНСКОГО МЕСТОРОЖДЕНИЯ
ПРОМЫСЛОВЫЙ НЕФТЕПРОВОД «ДНС С УПСВ
ЗАПАДНО-ЭРГИНСКОЕ-ЦПС КОНДИНСКОЕ»»
ЧЕРТЁЖ ПЛАНИРОВКИ ТЕРРИТОРИИ
М 1:5000
Приложение 1
линия совмещения с листом 10
:ЗУ6(8)
19
:ЗУ19(2)
:ЗУ19(1)
20
:ЗУ18
:ЗУ6(9)
ЭКСПЛИКАЦИЯ ЗАПРОЕКТИРОВАННЫХ СООРУЖЕНИЙ
19 - УЗА 6 - УЗА 7 (напорный нефтепровод)
20 - УЗА7
21 - УЗА 7 - УЗА 8 (напорный нефтепровод)
21
линия совмещения с листом 12
Лист 11 из 25
формат А3

ОСНОВНАЯ ЧАСТЬ ПРОЕКТА ПЛАНИРОВКИ
ТЕРРИТОРИЙ ДЛЯ РАЗМЕЩЕНИЯ
ЛИНЕЙНОГО ОБЪЕКТА РЕГИОНАЛЬНОГО ЗНАЧЕНИЯ
«ОБУСТРОЙСТВО ЗАПАДНО-ЭРГИНСКОГО МЕСТОРОЖДЕНИЯ.
ПРОМЫСЛОВЫЙ НЕФТЕПРОВОД «ДНС С УПСВ
ЗАПАДНО-ЭРГИНСКОЕ-ЦПС КОНДИНСКОЕ»»
ЧЕРТЁЖ ПЛАНИРОВКИ ТЕРРИТОРИИ
М 1:5000

Приложение 1

ЭКСПЛИКАЦИЯ ЗАПРОЕКТИРОВАННЫХ СООРУЖЕНИЙ

21 - УЗА 7 - УЗА 8 (напорный нефтепровод)

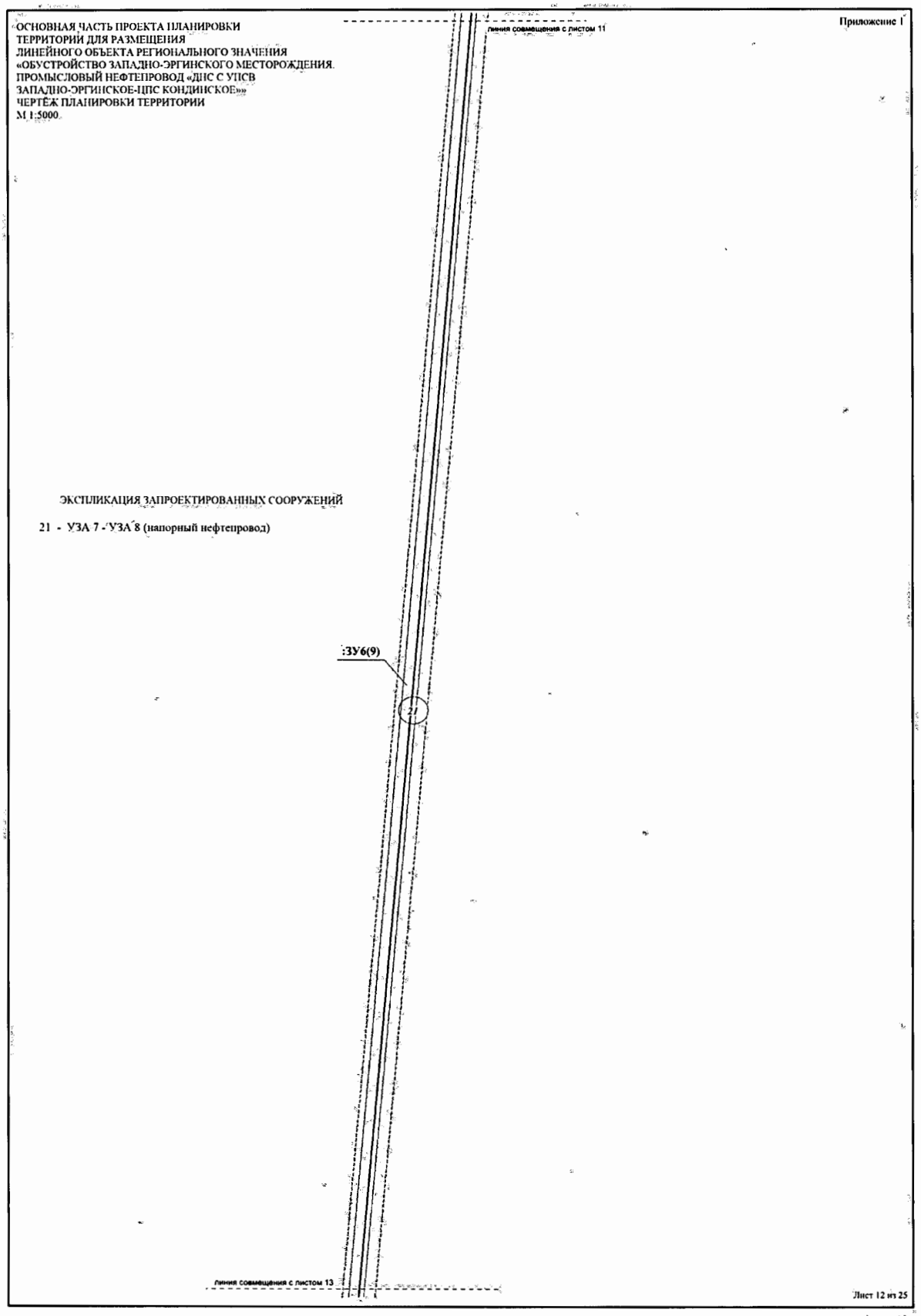

Лист 12 из 25

формат А3

ОСНОВНАЯ ЧАСТЬ ПРОЕКТА ПЛАНИРОВКИ
ТЕРРИТОРИИ ДЛЯ РАЗМЕЩЕНИЯ
ЛИНЕЙНОГО ОБЪЕКТА РЕГИОНАЛЬНОГО ЗНАЧЕНИЯ
«ОБУСТРОЙСТВО ЗАПАДНО-ЭРГИНСКОГО МЕСТОРОЖДЕНИЯ.
ПРОМЫСЛОВЫЙ НЕФТЕПРОВОД «ДНС С УПСВ
ЗАПАДНО-ЭРГИНСКОЕ-ЦПС КОНДИНСКОЕ»»
ЧЕРТЁЖ ПЛАНИРОВКИ ТЕРРИТОРИИ
М 1:5000

Приложение 1

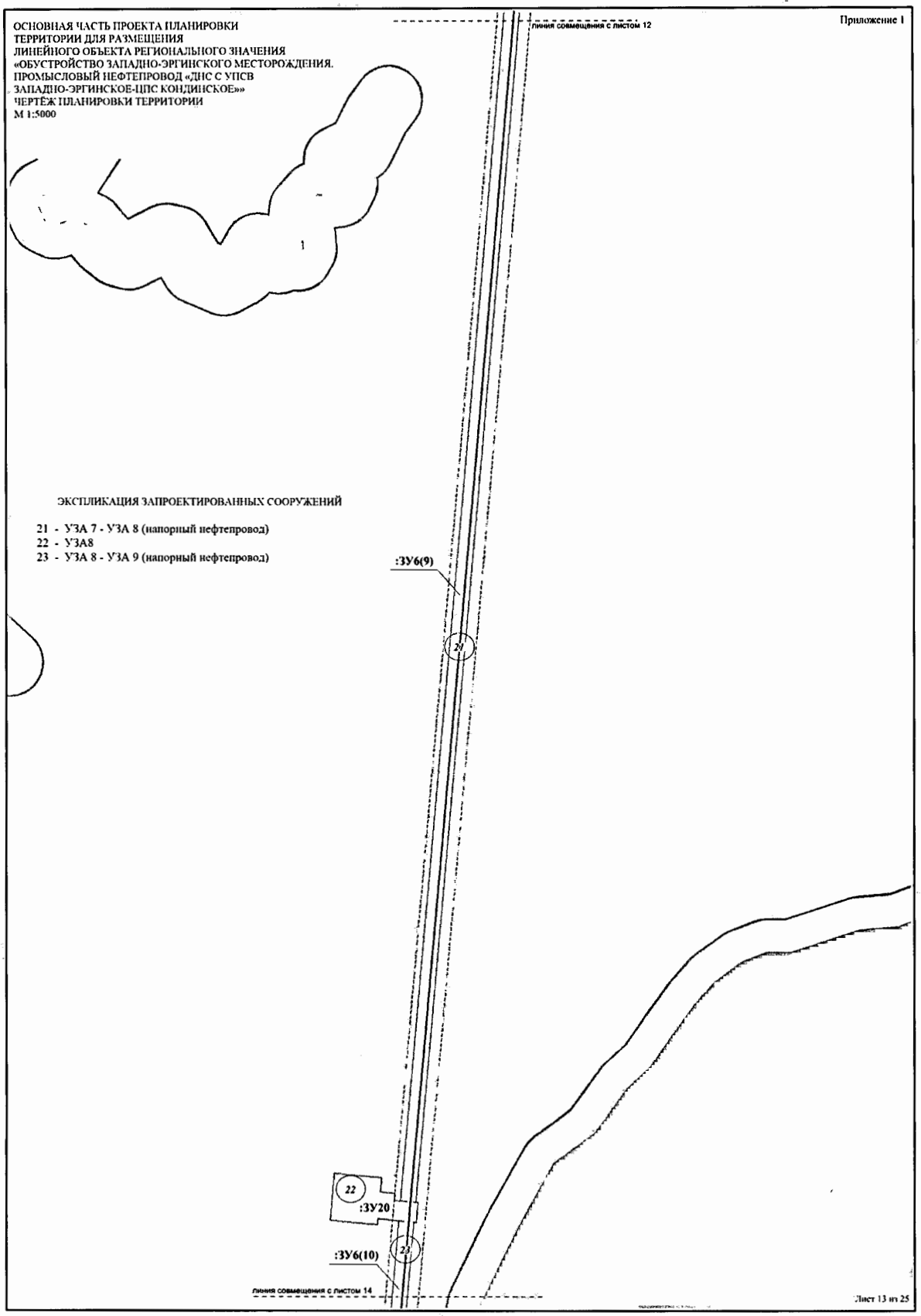

Лист 13 из 25

формат А3

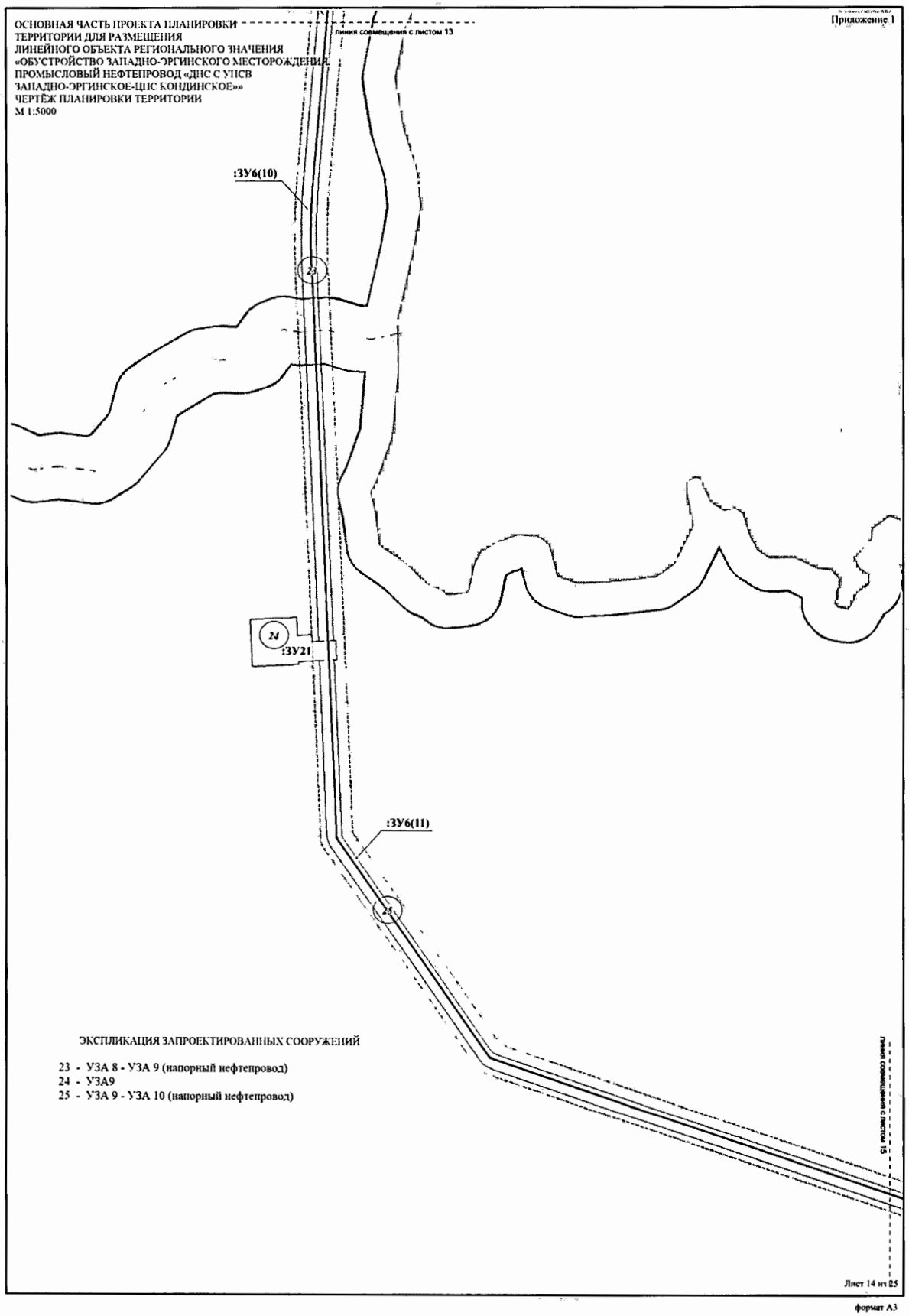
ОСНОВНАЯ ЧАСТЬ ПРОЕКТА ПЛАНИРОВКИ
ТЕРРИТОРИИ ДЛЯ РАЗМЕЩЕНИЯ
ЛИНЕЙНОГО ОБЪЕКТА РЕГИОНАЛЬНОГО ЗНАЧЕНИЯ
«ОБУСТРОЙСТВО ЗАПАДНО-ЭРГИНСКОГО МЕСТОРОЖДЕНИЯ.
ПРОМЫСЛОВЫЙ НЕФТЕПРОВОД «ДНС С УПСВ
ЗАПАДНО-ЭРГИНСКОЕ-ЦПС КОНДИНСКОЕ»»
ЧЕРТЁЖ ПЛАНИРОВКИ ТЕРРИТОРИИ
М 1:5000
Приложение 1
линия совмещения с листом 13
:ЗУ6(10)
23
24
:ЗУ21
:ЗУ6(11)
25
ЭКСПЛИКАЦИЯ ЗАПРОЕКТИРОВАННЫХ СООРУЖЕНИЙ
23 - УЗА 8 - УЗА 9 (напорный нефтепровод)
24 - УЗА9
25 - УЗА 9 - УЗА 10 (напорный нефтепровод)
линия совмещения с листом 15
Лист 14 из 25
формат А3

ОСНОВНАЯ ЧАСТЬ ПРОЕКТА ПЛАНИРОВКИ
ТЕРРИТОРИИ ДЛЯ РАЗМЕЩЕНИЯ
ЛИНЕЙНОГО ОБЪЕКТА РЕГИОНАЛЬНОГО ЗНАЧЕНИЯ:
«ОБУСТРОЙСТВО ЗАПАДНО-ЭРГИНСКОГО МЕСТОРОЖДЕНИЯ.
ПРОМЫСЛОВЫЙ НЕФТЕПРОВОД «ДНС С УПСВ.
ЗАПАДНО-ЭРГИНСКОЕ-ЦПС КОНДИНСКОЕ»»
ЧЕРТЁЖ ПЛАНИРОВКИ ТЕРРИТОРИИ
М 1:5000

Приложение 1

ЭКСПЛИКАЦИЯ ЗАПРОЕКТИРОВАННЫХ СООРУЖЕНИЙ

25 - УЗА 9 - УЗА 10 (напорный нефтепровод)

Линия совмещения с листом 14

ЗУ6(11)

25

Линия совмещения с листом 16

Лист 15 из 25

формат А3

ОСНОВНАЯ ЧАСТЬ ПРОЕКТА ПЛАНИРОВКИ
ТЕРРИТОРИИ ДЛЯ РАЗМЕЩЕНИЯ
ЛИНЕЙНОГО ОБЪЕКТА РЕГИОНАЛЬНОГО ЗНАЧЕНИЯ
«ОБУСТРОЙСТВО ЗАПАДНО-ЭРГИНСКОГО МЕСТОРОЖДЕНИЯ.
ПРОМЫСЛОВЫЙ НЕФТЕПРОВОД «ДНС С УПСВ
ЗАПАДНО-ЭРГИНСКОЕ-ЦПС КОНДИНСКОЕ»»
ЧЕРТЁЖ ПЛАНИРОВКИ ТЕРРИТОРИИ
М 1:5000

Приложение 1

ЭКСПЛИКАЦИЯ ЗАПРОЕКТИРОВАННЫХ СООРУЖЕНИЙ

25 - УЗА 9 - УЗА 10 (напорный нефтепровод)

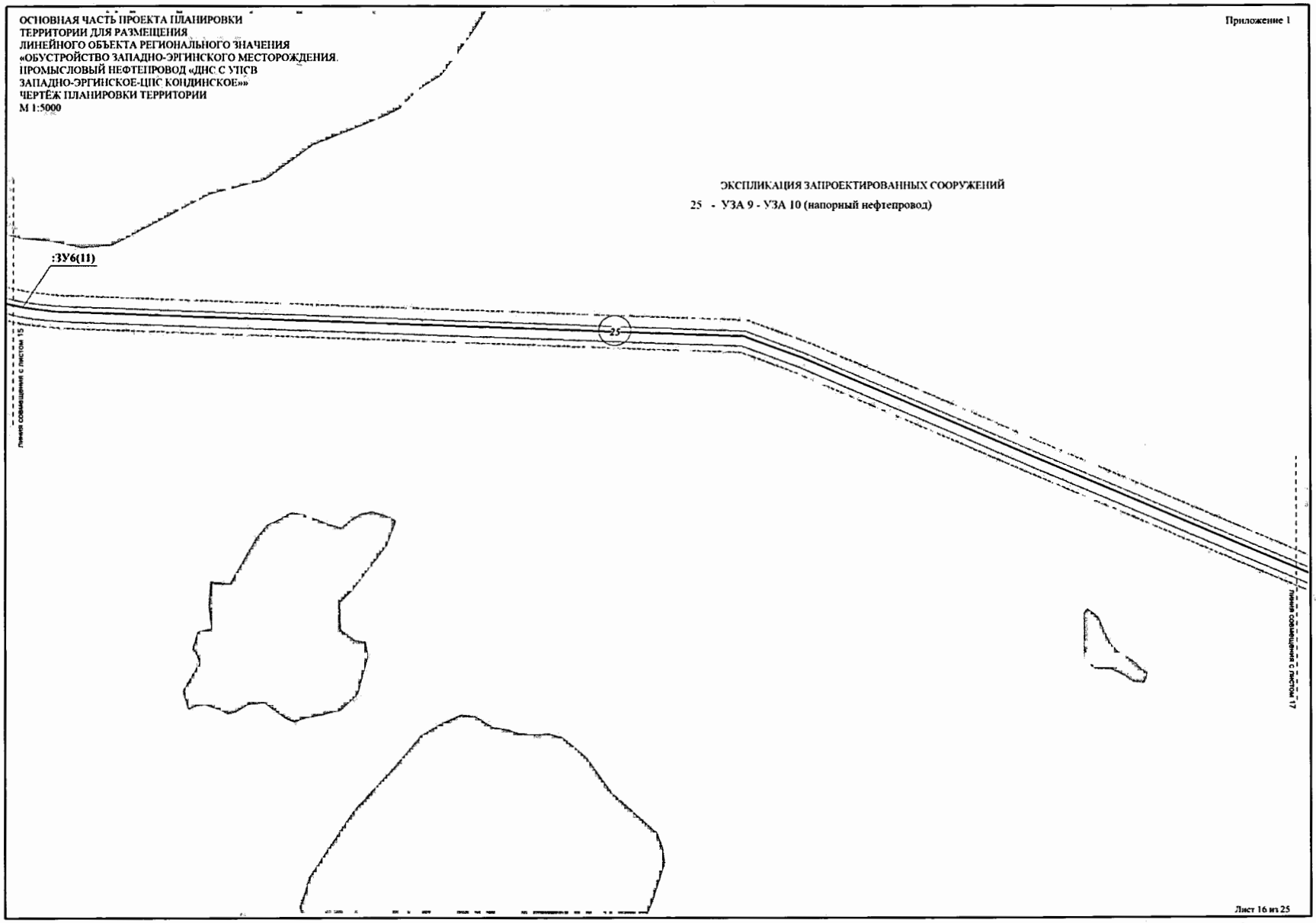

Лист 16 из 25

формат А3

ОСНОВНАЯ ЧАСТЬ ПРОЕКТА ПЛАНИРОВКИ
ТЕРРИТОРИИ ДЛЯ РАЗМЕЩЕНИЯ
ЛИНЕЙНОГО ОБЪЕКТА РЕГИОНАЛЬНОГО ЗНАЧЕНИЯ
«ОБУСТРОЙСТВО ЗАПАДНО-ЭРГИНСКОГО МЕСТОРОЖДЕНИЯ.
ПРОМЫСЛОВЫЙ НЕФТЕПРОВОД «ДНС С УПСВ
ЗАПАДНО-ЭРГИНСКОЕ-ЦПС КОНДИНСКОЕ»»
ЧЕРТЁЖ ПЛАНИРОВКИ ТЕРРИТОРИИ
М 1:5000

Приложение 1

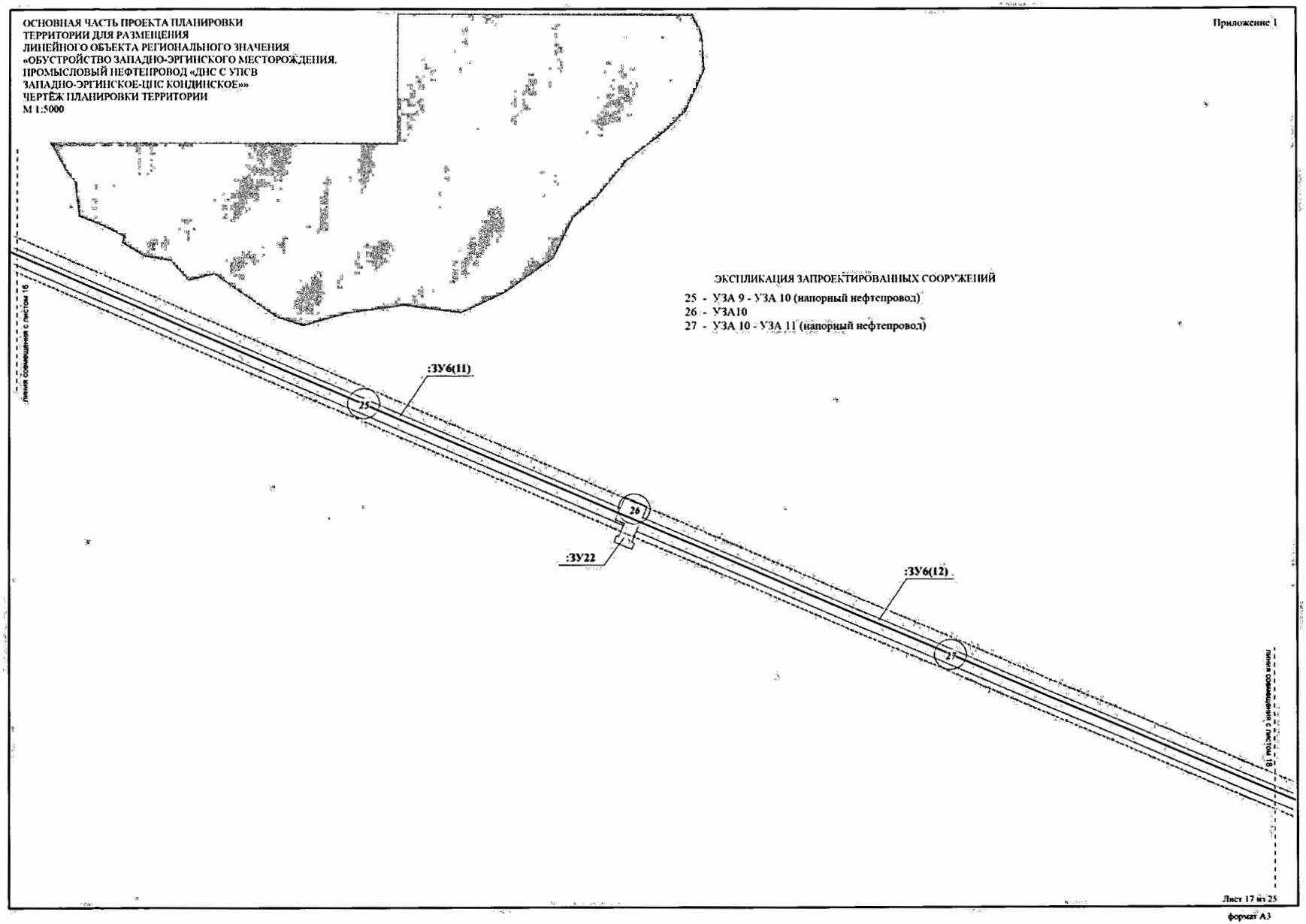

Лист 17 из 25

формат А3

Приложение 1

ОСНОВНАЯ ЧАСТЬ ПРОЕКТА ПЛАНИРОВКИ
ТЕРРИТОРИИ ДЛЯ РАЗМЕЩЕНИЯ
ЛИНЕЙНОГО ОБЪЕКТА РЕГИОНАЛЬНОГО ЗНАЧЕНИЯ
«ОБУСТРОЙСТВО ЗАПАДНО-ЭРГИНСКОГО МЕСТОРОЖДЕНИЯ.
ПРОМЫСЛОВЫЙ НЕФТЕПРОВОД «ДНС С УПСВ
ЗАПАДНО-ЭРГИНСКОЕ-ЦПС КОНДИНСКОЕ»»
ЧЕРТЁЖ ПЛАНИРОВКИ ТЕРРИТОРИИ
М 1:5000

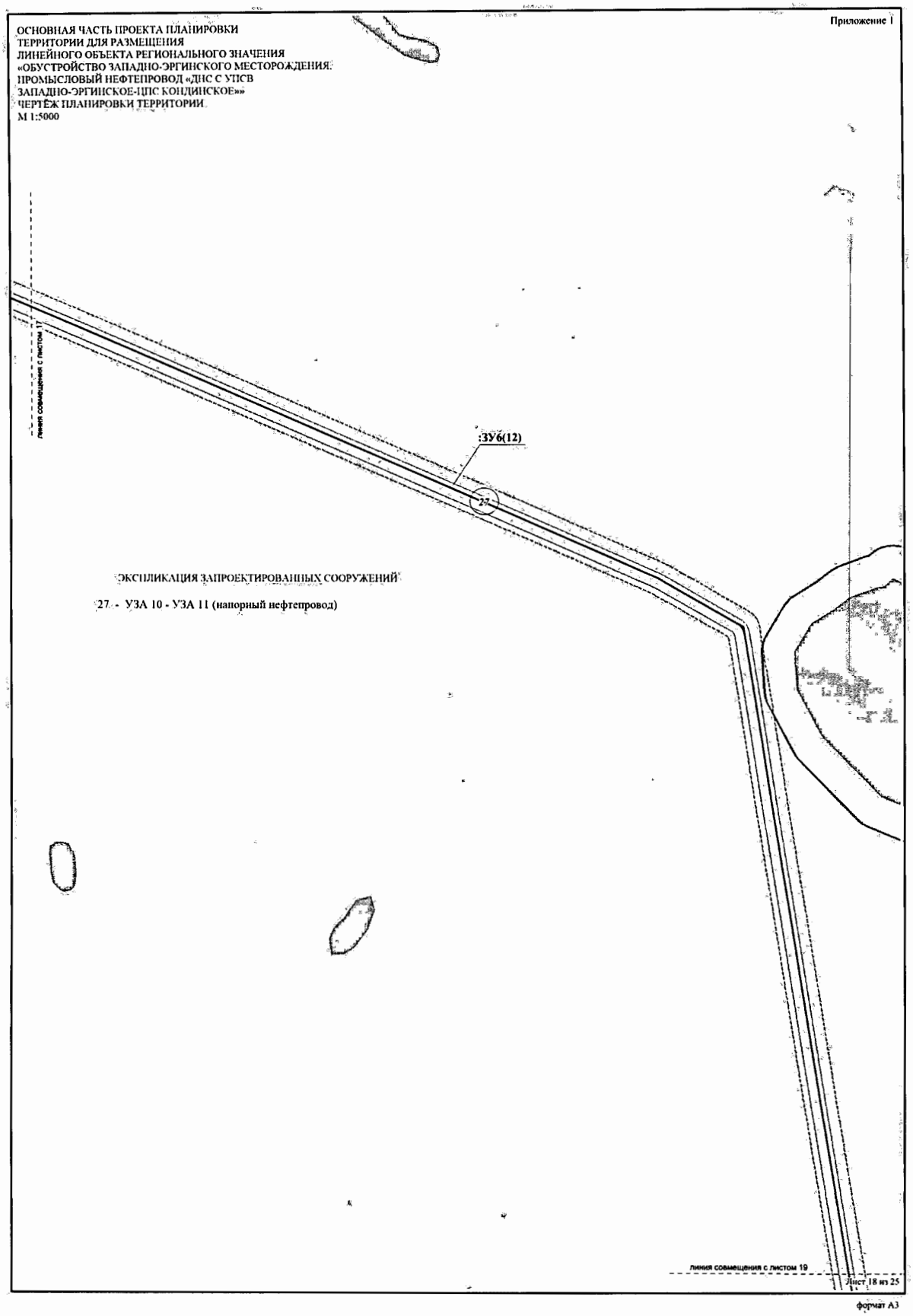

ЭКСПЛИКАЦИЯ ЗАПРОЕКТИРОВАННЫХ СООРУЖЕНИЙ

27 - УЗА 10 - УЗА 11 (напорный нефтепровод)

Лист 18 из 25

формат А3

ОСНОВНАЯ ЧАСТЬ ПРОЕКТА ПЛАНИРОВКИ
ТЕРРИТОРИИ ДЛЯ РАЗМЕЩЕНИЯ
ЛИНЕЙНОГО ОБЪЕКТА РЕГИОНАЛЬНОГО ЗНАЧЕНИЯ
«ОБУСТРОЙСТВО ЗАПАДНО-ЭРГИНСКОГО МЕСТОРОЖДЕНИЯ:
ПРОМЫСЛОВЫЙ НЕФТЕПРОВОД «ДИС С УПСВ
ЗАПАДНО-ЭРГИНСКОЕ-ЦПС КОНДИНСКОЕ»»
ЧЕРТЁЖ ПЛАНИРОВКИ ТЕРРИТОРИИ
М 1:5000

Приложение 1

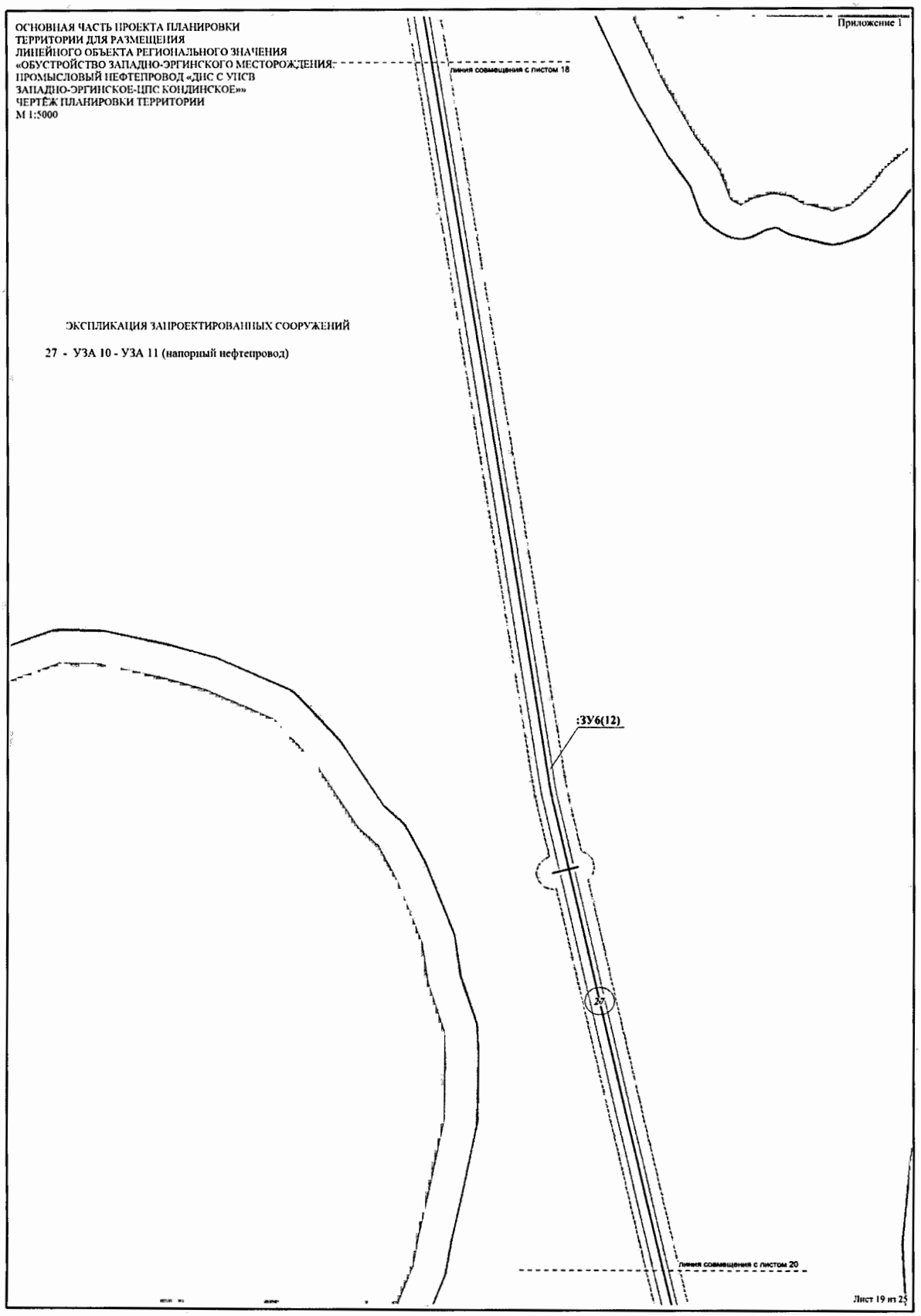

Лист 19 из 25

формат А3

ОСНОВНАЯ ЧАСТЬ ПРОЕКТА ПЛАНИРОВКИ
ТЕРРИТОРИИ ДЛЯ РАЗМЕЩЕНИЯ
ЛИНЕЙНОГО ОБЪЕКТА РЕГИОНАЛЬНОГО ЗНАЧЕНИЯ
«ОБУСТРОЙСТВО ЗАПАДНО-ЭРГИНСКОГО МЕСТОРОЖДЕНИЯ.
ПРОМЫСЛОВЫЙ НЕФТЕПРОВОД «ДНС С УПСВ
ЗАПАДНО-ЭРГИНСКОЕ-ЦПС КОНДИНСКОЕ»»
ЧЕРТЁЖ ПЛАНИРОВКИ ТЕРРИТОРИИ
М 1:5000

Приложение 1

ЭКСПЛИКАЦИЯ ЗАПРОЕКТИРОВАННЫХ СООРУЖЕНИЙ

27 - УЗА 10 - УЗА 11 (напорный нефтепровод)

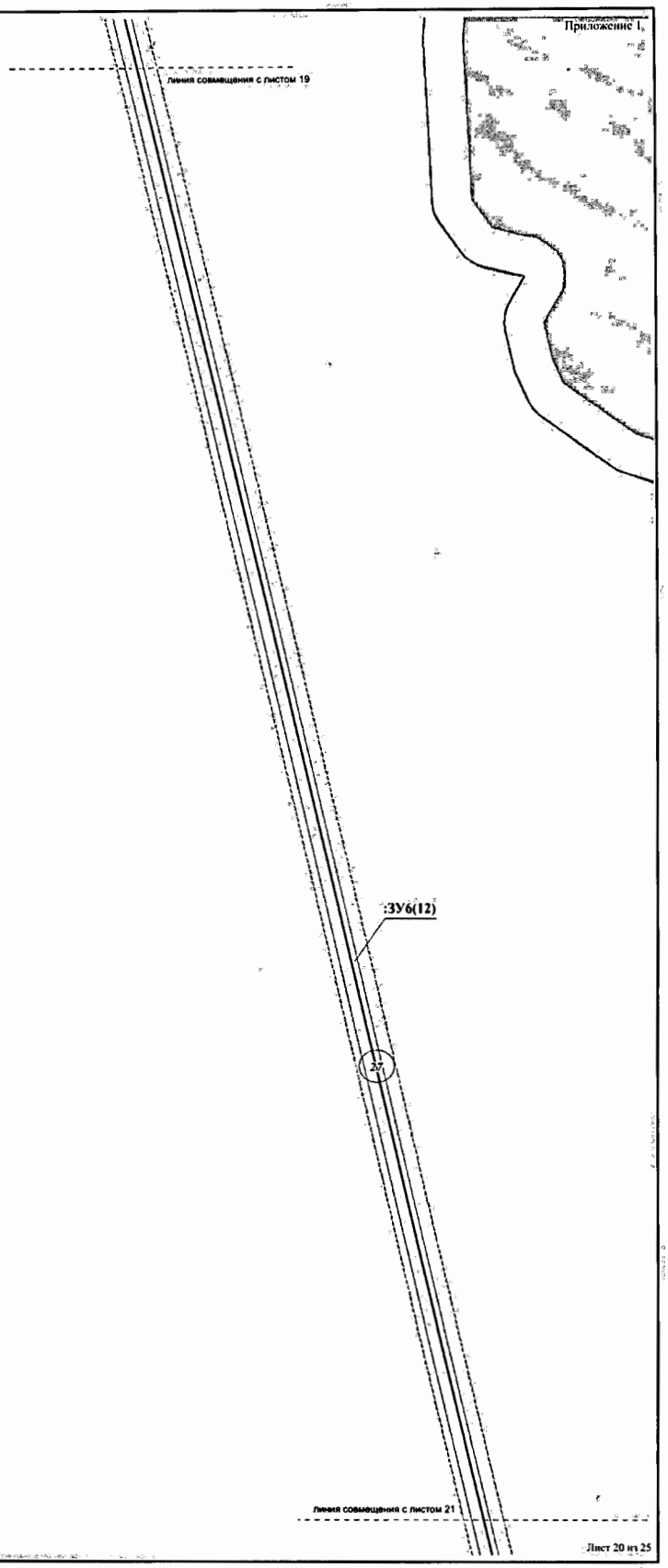

Лист 20 из 25

формат А3

Приложение 1.

ОСНОВНАЯ ЧАСТЬ ПРОЕКТА ПЛАНИРОВКИ
ТЕРРИТОРИИ ДЛЯ РАЗМЕЩЕНИЯ
ЛИНЕЙНОГО ОБЪЕКТА РЕГИОНАЛЬНОГО ЗНАЧЕНИЯ
«ОБУСТРОЙСТВО ЗАПАДНО-ЭРГИНСКОГО МЕСТОРОЖДЕНИЯ.
ПРОМЫСЛОВЫЙ НЕФТЕПРОВОД «ДНС С УПСВ
ЗАПАДНО-ЭРГИНСКОЕ-ЦПС КОНДИНСКОЕ»»
ЧЕРТЁЖ ПЛАНИРОВКИ ТЕРРИТОРИИ
М 1:5000

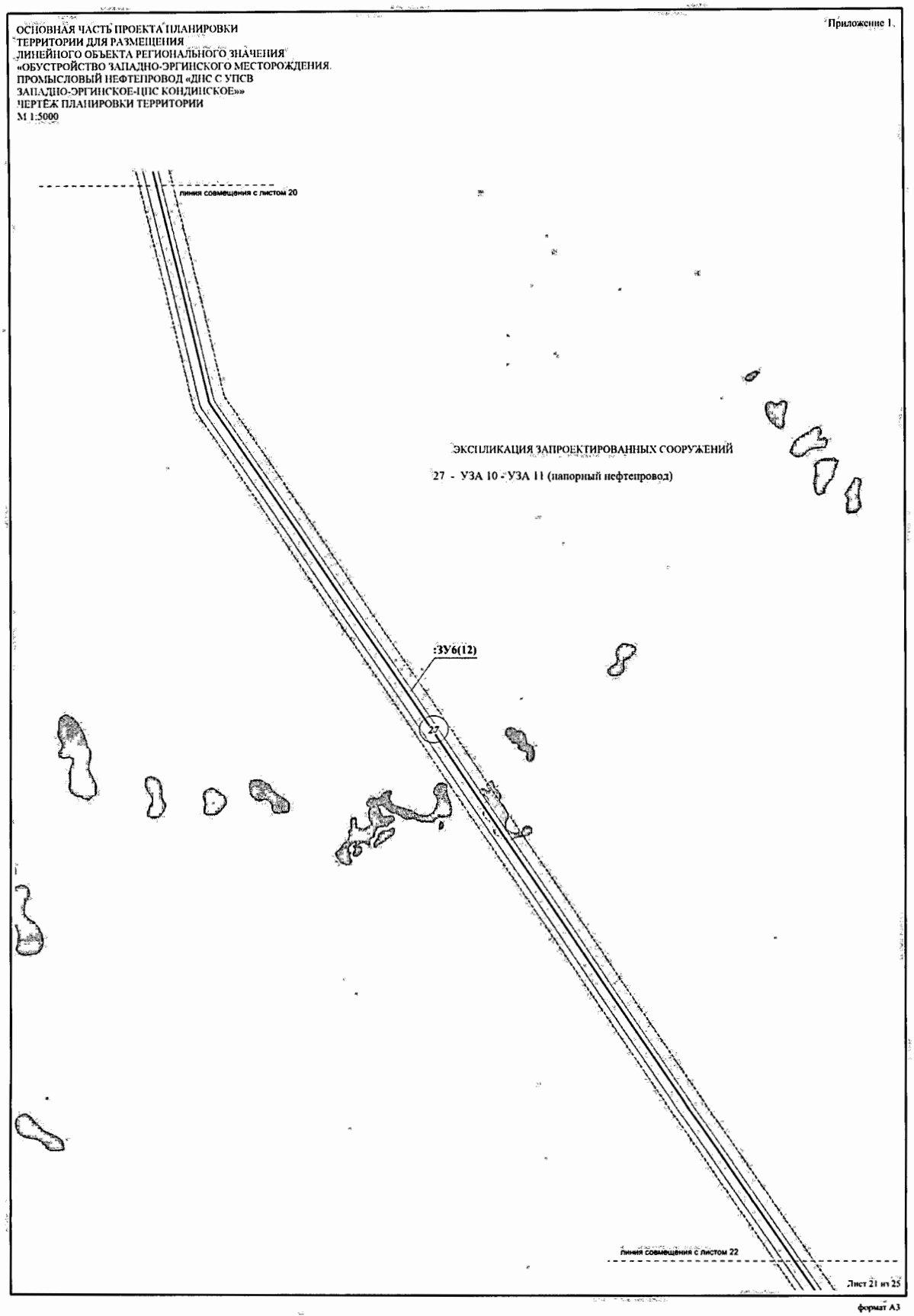

Лист 21 из 25

формат А3

ОСНОВНАЯ ЧАСТЬ ПРОЕКТА ПЛАНИРОВКИ
ТЕРРИТОРИИ ДЛЯ РАЗМЕЩЕНИЯ
ЛИНЕЙНОГО ОБЪЕКТА РЕГИОНАЛЬНОГО ЗНАЧЕНИЯ
«ОБУСТРОЙСТВО ЗАПАДНО-ЭРГИНСКОГО МЕСТОРОЖДЕНИЯ.
ПРОМЫСЛОВЫЙ НЕФТЕПРОВОД «ДНС С УПСВ
ЗАПАДНО-ЭРГИНСКОЕ-ЦПС КОНДИНСКОЕ»»
ЧЕРТЁЖ ПЛАНИРОВКИ ТЕРРИТОРИИ
М 1:5000

Приложение 1

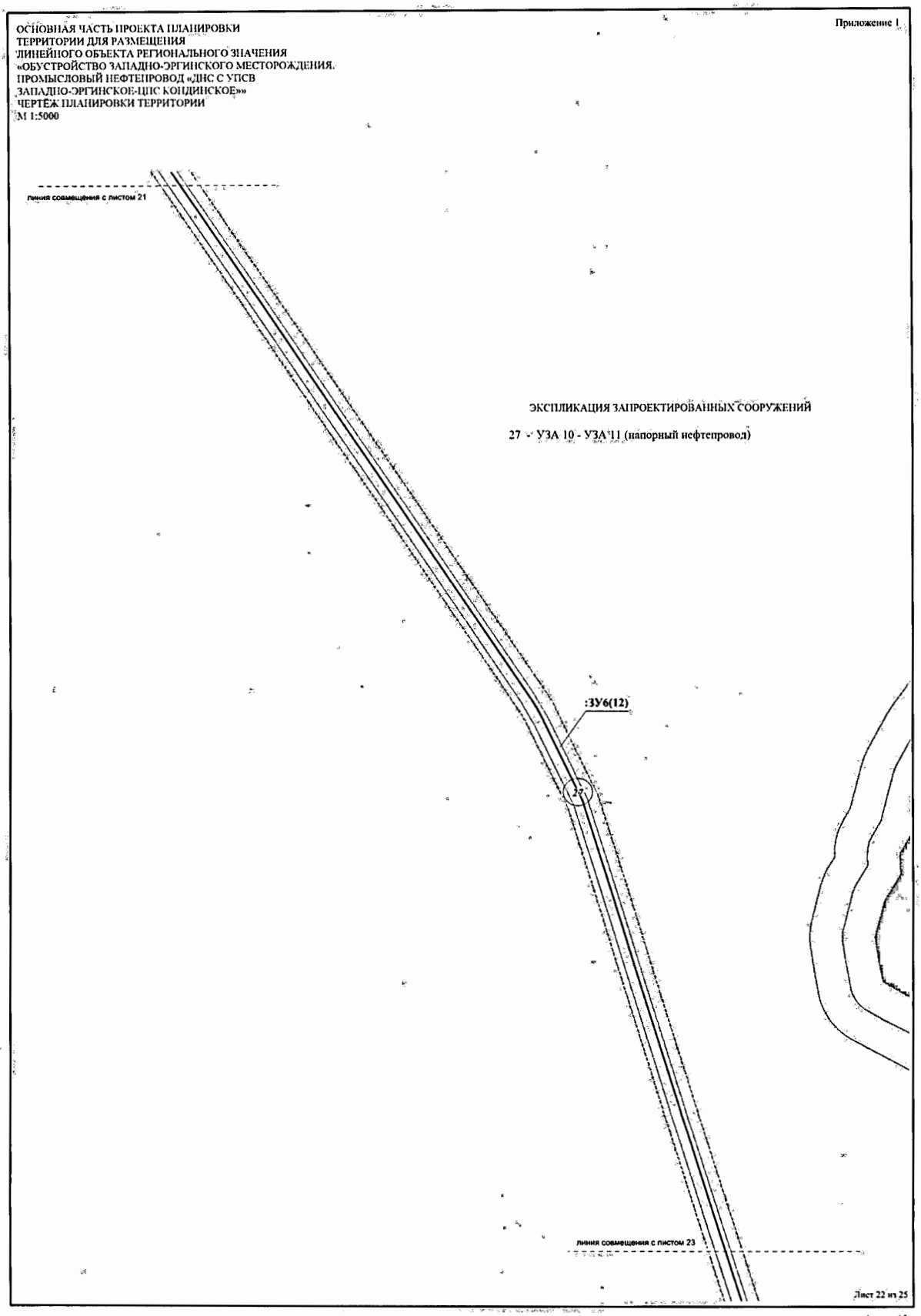

Лист 22 из 25

формат А3

ОСНОВНАЯ ЧАСТЬ ПРОЕКТА ПЛАНИРОВКИ
ТЕРРИТОРИИ ДЛЯ РАЗМЕЩЕНИЯ
ЛИНЕЙНОГО ОБЪЕКТА РЕГИОНАЛЬНОГО ЗНАЧЕНИЯ
«ОБУСТРОЙСТВО ЗАПАДНО-ЭРГИНСКОГО МЕСТОРОЖДЕНИЯ.
ПРОМЫСЛОВЫЙ НЕФТЕПРОВОД «ДНС С УПСВ
ЗАПАДНО-ЭРГИНСКОЕ-ЦПС КОНДИНСКОЕ»»
ЧЕРТЁЖ ПЛАНИРОВКИ ТЕРРИТОРИИ
М 1:5000

Приложение 1

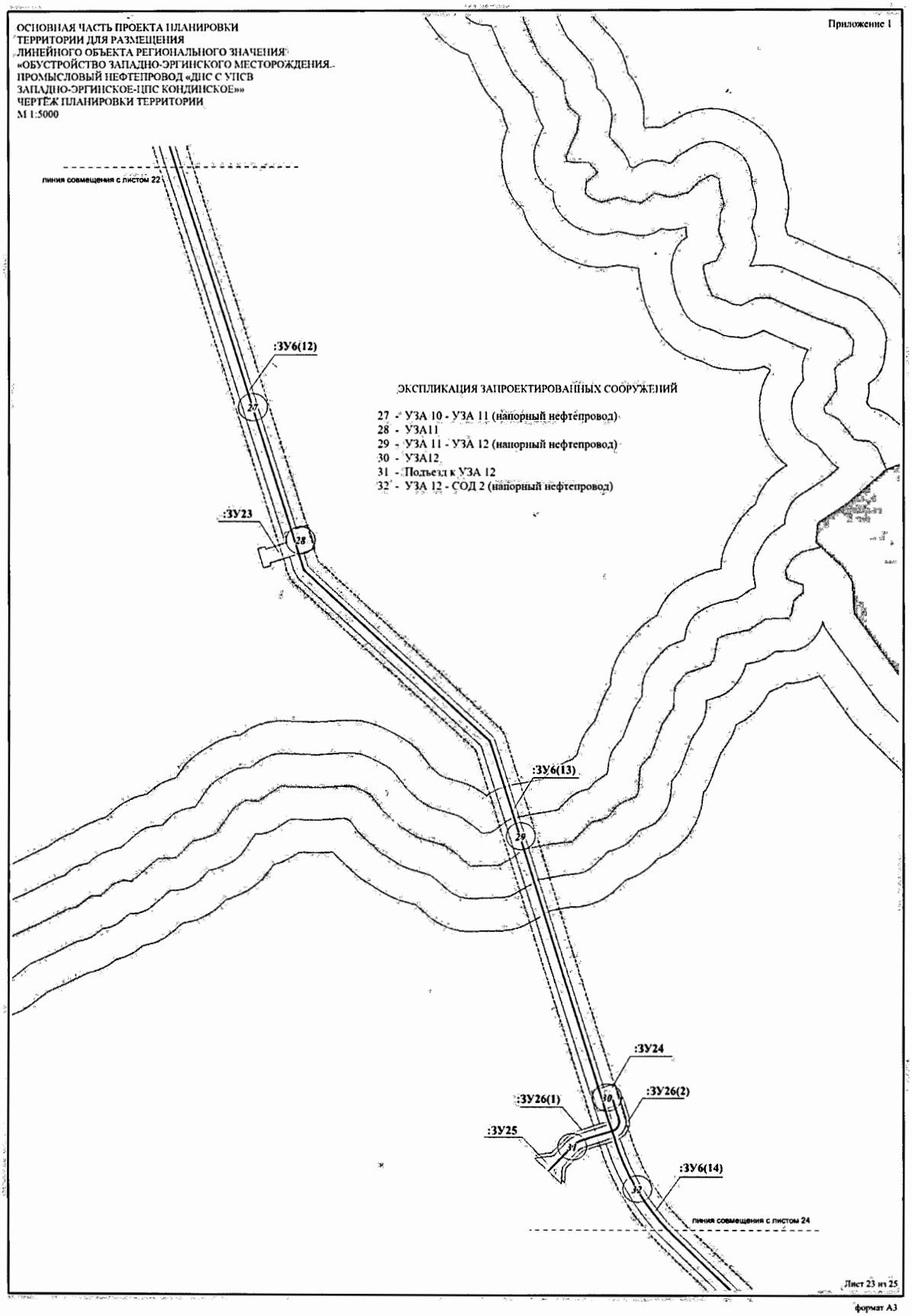

ЭКСПЛИКАЦИЯ ЗАПРОЕКТИРОВАННЫХ СООРУЖЕНИЙ

27 - УЗА 10 - УЗА 11 (напорный нефтепровод)
28 - УЗА11
29 - УЗА 11 - УЗА 12 (напорный нефтепровод)
30 - УЗА12
31 - Подъезд к УЗА 12
32 - УЗА 12 - СОД 2 (напорный нефтепровод)

Лист 23 из 25

формат А3

ОСНОВНАЯ ЧАСТЬ ПРОЕКТА ПЛАНИРОВКИ
ТЕРРИТОРИИ ДЛЯ РАЗМЕЩЕНИЯ
ЛИНЕЙНОГО ОБЪЕКТА РЕГИОНАЛЬНОГО ЗНАЧЕНИЯ
«ОБУСТРОЙСТВО ЗАПАДНО-ЭРГИНСКОГО МЕСТОРОЖДЕНИЯ:
ПРОМЫСЛОВЫЙ НЕФТЕПРОВОД «ДНС С УПСВ
ЗАПАДНО-ЭРГИНСКОЕ-ЦПС КОНДИНСКОЕ»»
ЧЕРТЁЖ ПЛАНИРОВКИ ТЕРРИТОРИИ
М 1:5000

Приложение 1

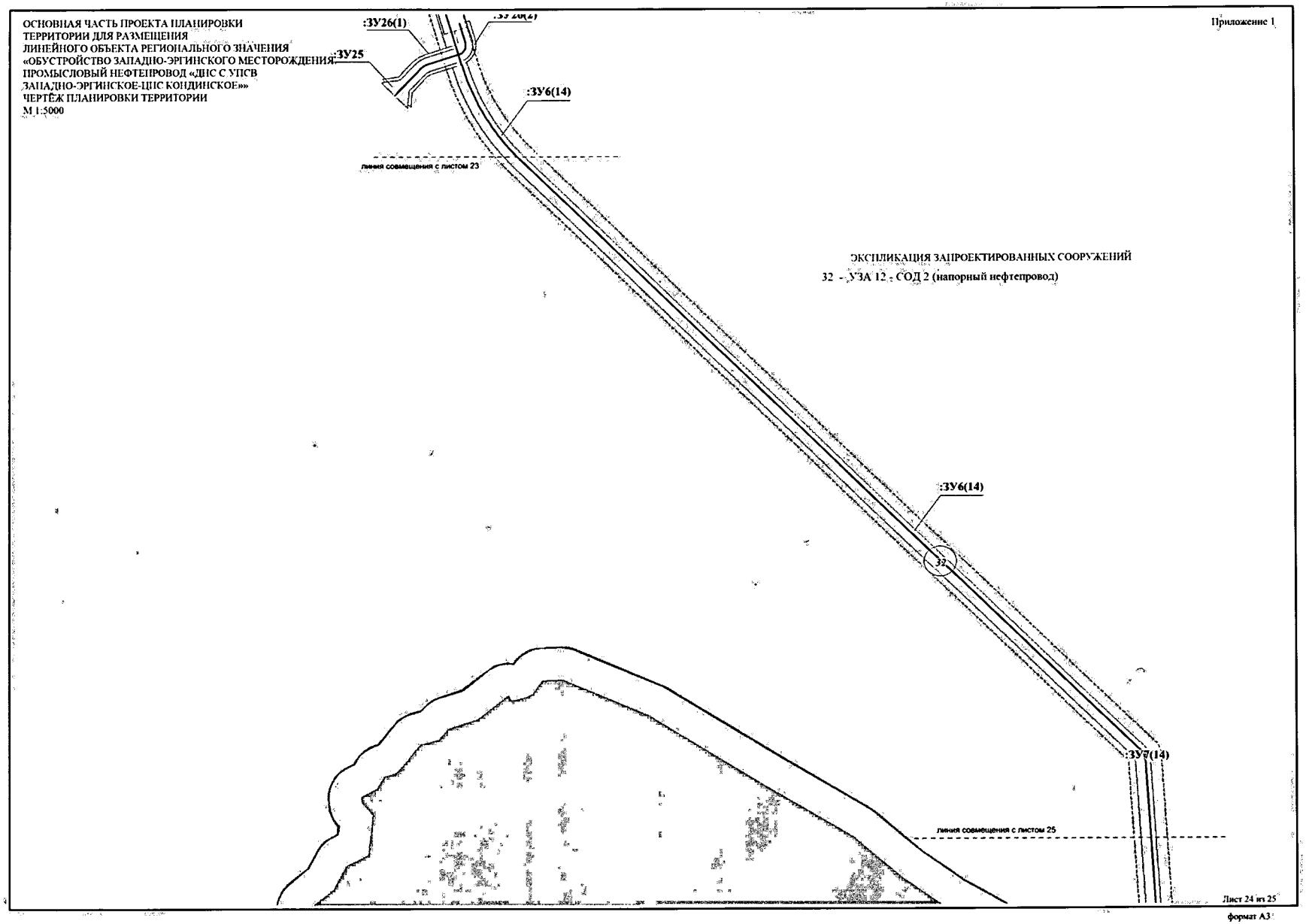

Лист 24 из 25

формат А3

ОСНОВНАЯ ЧАСТЬ ПРОЕКТА ПЛАНИРОВКИ
ТЕРРИТОРИИ ДЛЯ РАЗМЕЩЕНИЯ
ЛИНЕЙНОГО ОБЪЕКТА РЕГИОНАЛЬНОГО ЗНАЧЕНИЯ
«ОБУСТРОЙСТВО ЗАПАДНО-ЭРГИНСКОГО МЕСТОРОЖДЕНИЯ.
ПРОМЫСЛОВЫЙ НЕФТЕПРОВОД «ДНС С УПСВ
ЗАПАДНО-ЭРГИНСКОЕ-ЦПС КОНДИНСКОЕ»»
ЧЕРТЁЖ ПЛАНИРОВКИ ТЕРРИТОРИИ
М 1:5000

Приложение 1

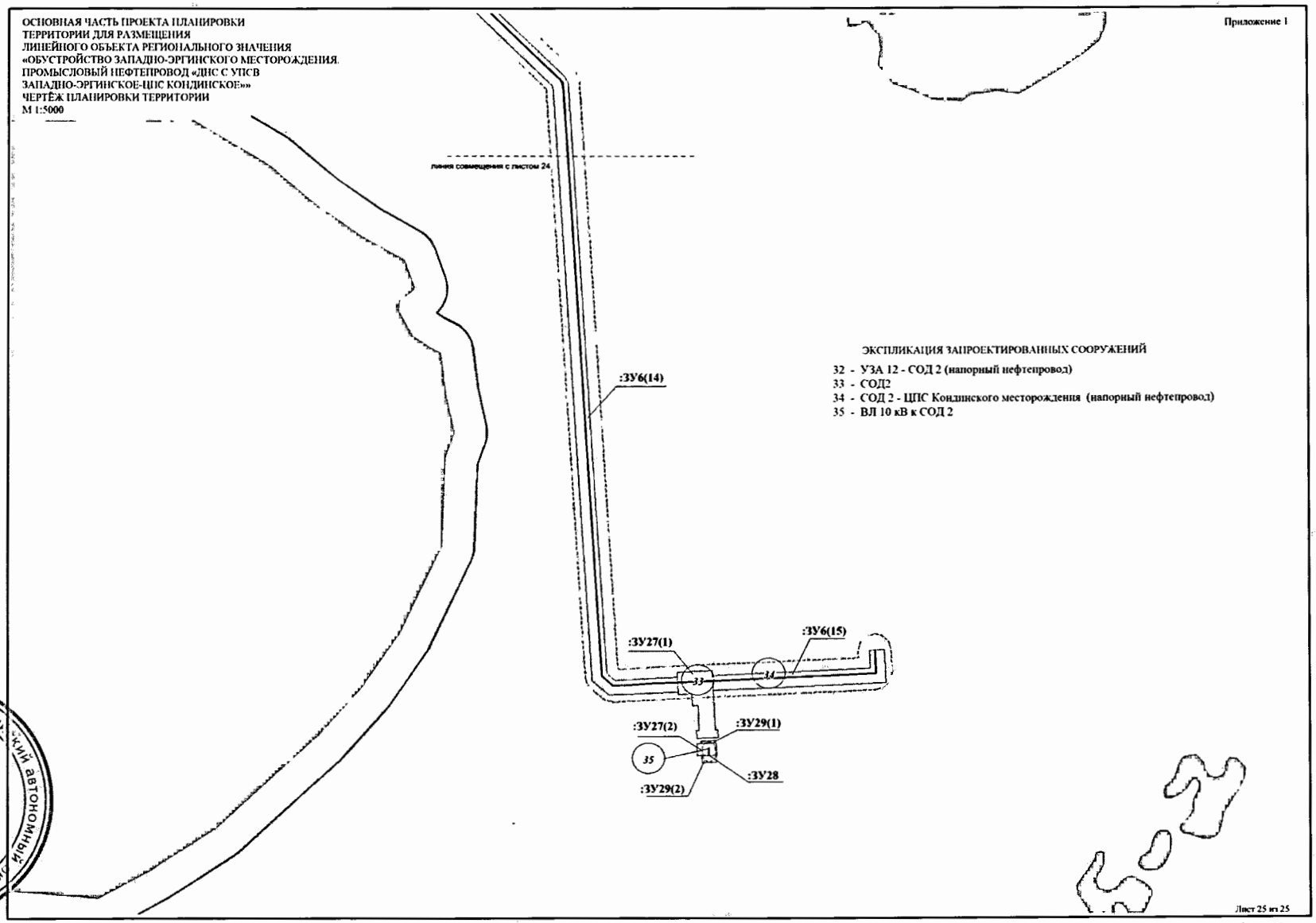

ЭКСПЛИКАЦИЯ ЗАПРОЕКТИРОВАННЫХ СООРУЖЕНИЙ

32 - УЗА 12 - СОД 2 (напорный нефтепровод)
33 - СОД2
34 - СОД 2 - ЦПС Кондинского месторождения (напорный нефтепровод)
35 - ВЛ 10 кВ к СОД 2

Ханты-Мансийский автономный округ — Югра
Губернатор

Лист 25 из 25
формат А3

Приложение 26
к постановлению Правительства
Ханты-Мансийского
автономного округа – Югры
от 20 ноября 2015 года № 418-п

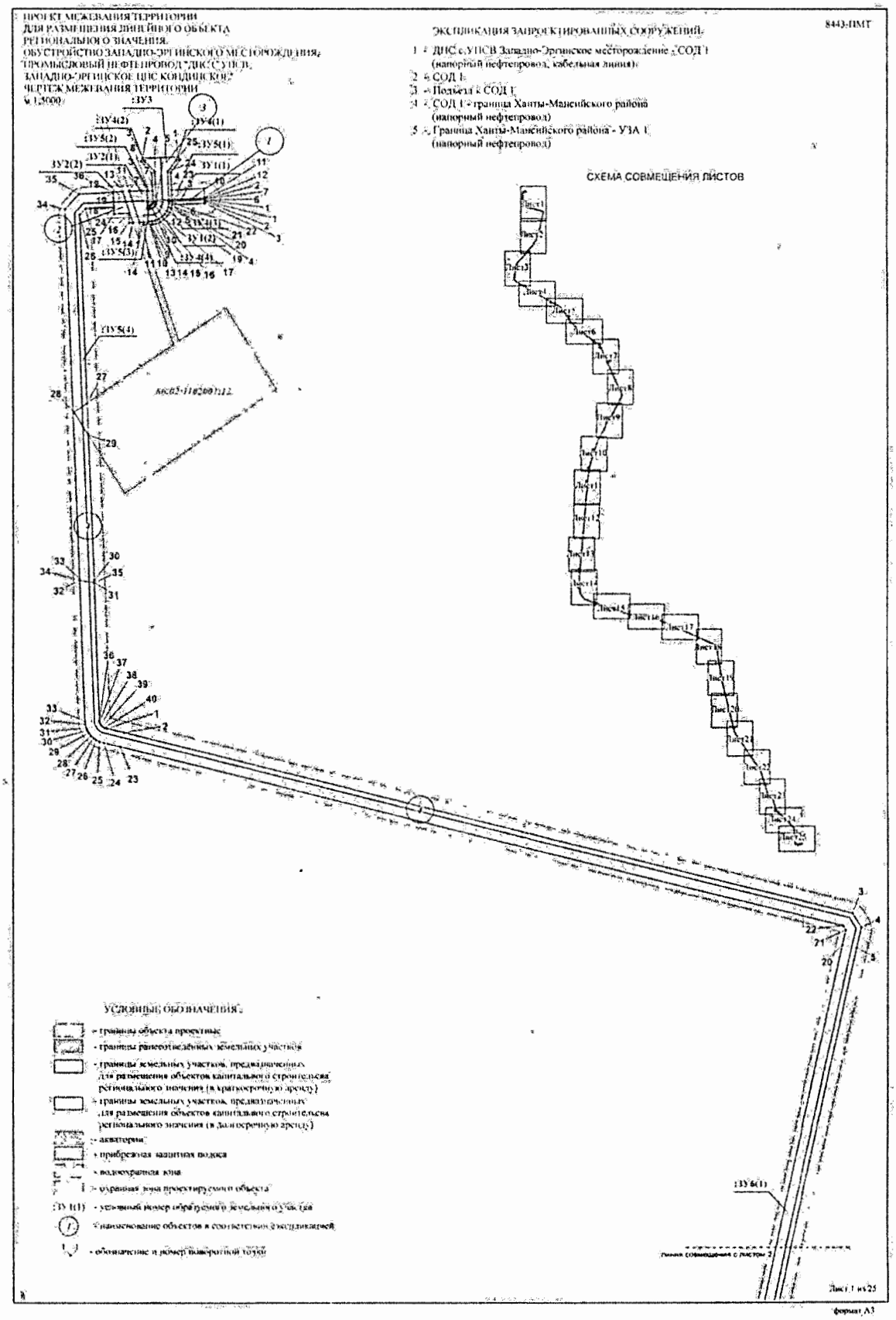

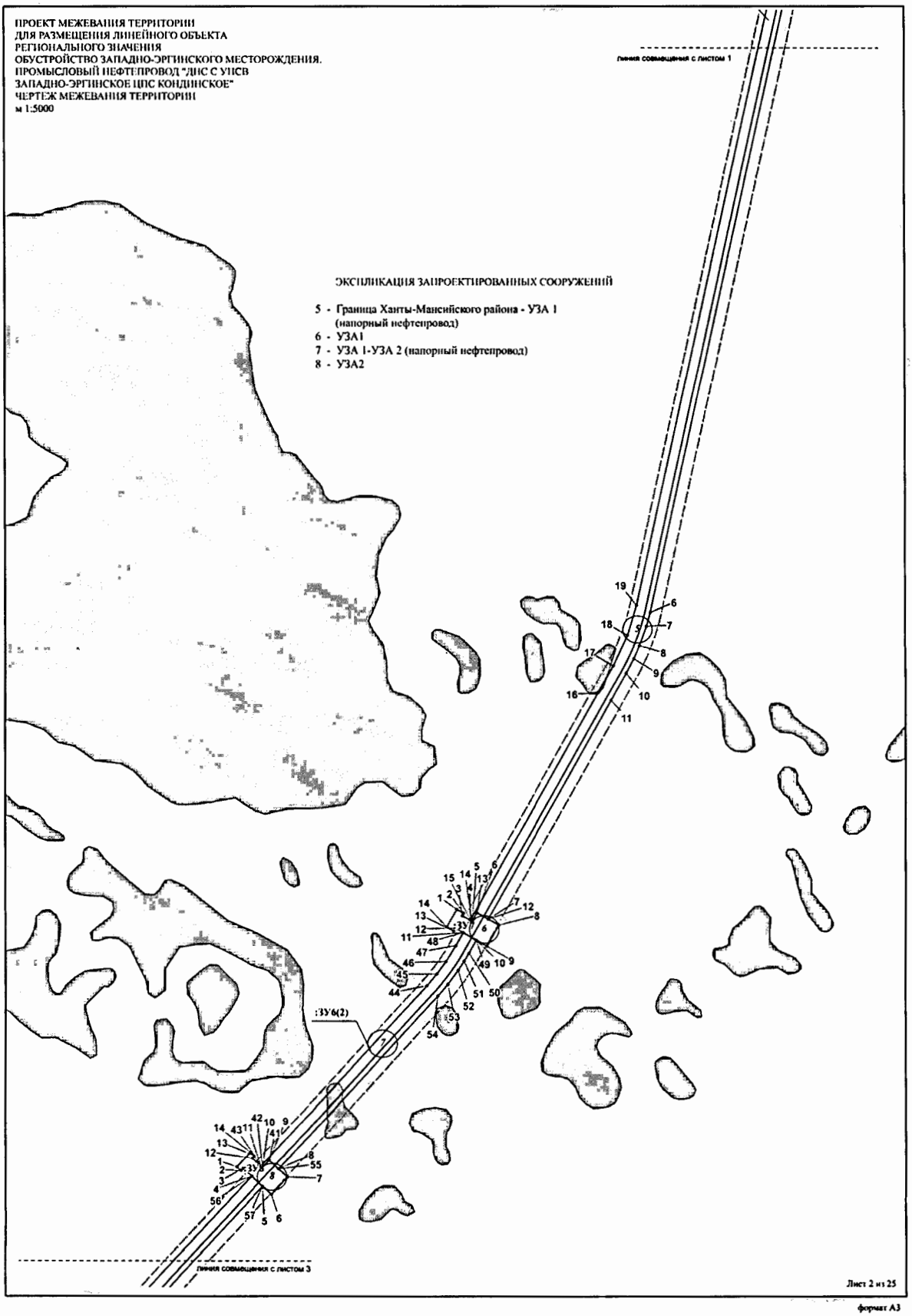
ПРОЕКТ МЕЖЕВАНИЯ ТЕРРИТОРИИ
ДЛЯ РАЗМЕЩЕНИЯ ЛИНЕЙНОГО ОБЪЕКТА
РЕГИОНАЛЬНОГО ЗНАЧЕНИЯ
ОБУСТРОЙСТВО ЗАПАДНО-ЭРГИНСКОГО МЕСТОРОЖДЕНИЯ.
ПРОМЫСЛОВЫЙ НЕФТЕПРОВОД "ДНС С УПСВ
ЗАПАДНО-ЭРГИНСКОЕ ЦПС КОНДИНСКОЕ"
ЧЕРТЕЖ МЕЖЕВАНИЯ ТЕРРИТОРИИ
м 1:5000
ЭКСПЛИКАЦИЯ ЗАПРОЕКТИРОВАННЫХ СООРУЖЕНИЙ
5 - Граница Ханты-Мансийского района - УЗА 1 (напорный нефтепровод)
6 - УЗА1
7 - УЗА 1-УЗА 2 (напорный нефтепровод)
8 - УЗА2
Линия совмещения с листом 1
Линия совмещения с листом 3
Лист 2 из 25
формат А3

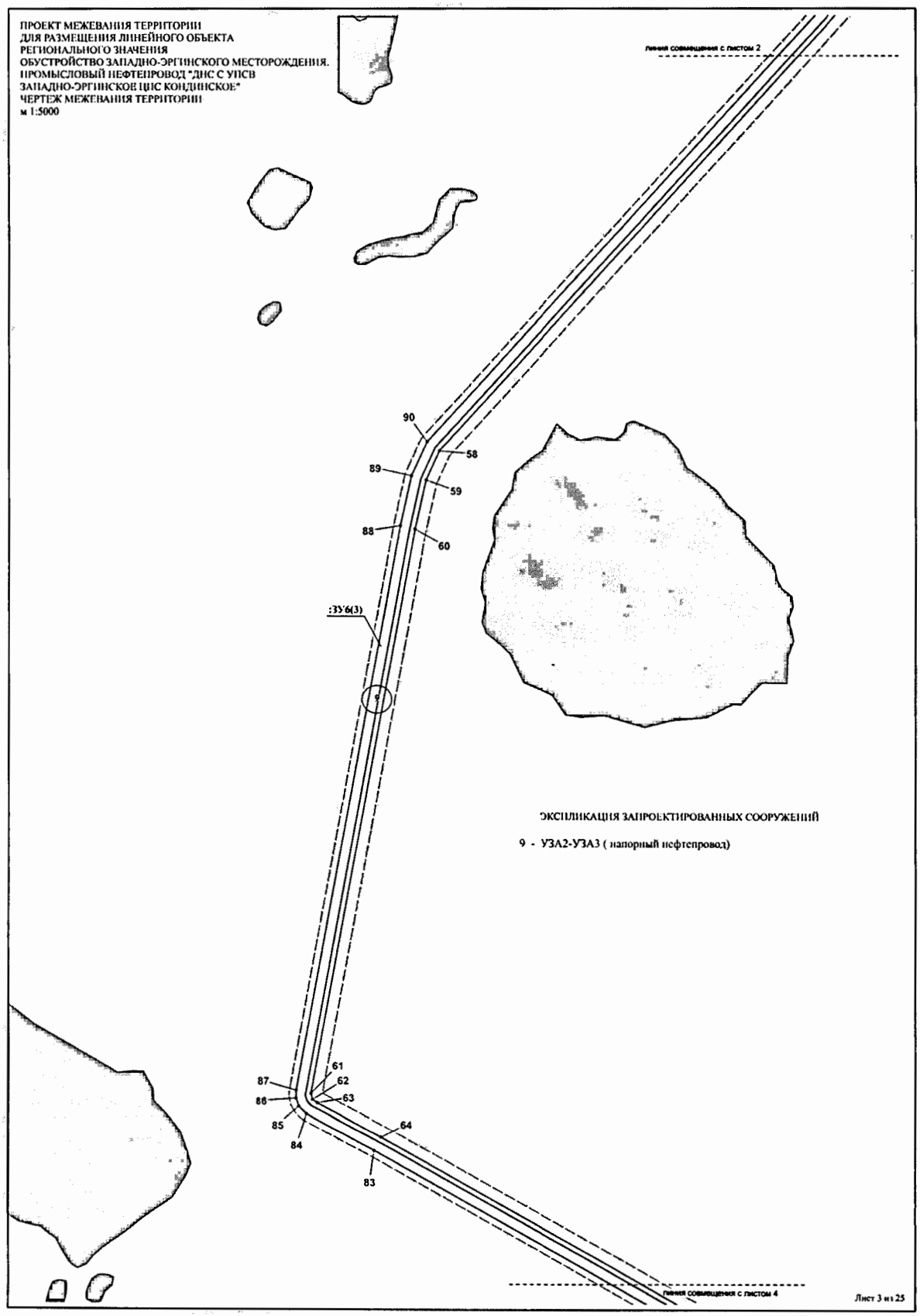
ПРОЕКТ МЕЖЕВАНИЯ ТЕРРИТОРИИ
ДЛЯ РАЗМЕЩЕНИЯ ЛИНЕЙНОГО ОБЪЕКТА
РЕГИОНАЛЬНОГО ЗНАЧЕНИЯ
ОБУСТРОЙСТВО ЗАПАДНО-ЭРГИНСКОГО МЕСТОРОЖДЕНИЯ.
ПРОМЫСЛОВЫЙ НЕФТЕПРОВОД "ДНС С УПСВ
ЗАПАДНО-ЭРГИНСКОЕ ЦПС КОНДИНСКОЕ"
ЧЕРТЕЖ МЕЖЕВАНИЯ ТЕРРИТОРИИ
м 1:5000
линия совмещения с листом 2
90
58
89
59
88
60
:33'6(3)
ЭКСПЛИКАЦИЯ ЗАПРОЕКТИРОВАННЫХ СООРУЖЕНИЙ
9 - УЗА2-УЗА3 (напорный нефтепровод)
87
61
62
86
63
85
64
84
83
линия совмещения с листом 4
Лист 3 из 25
формат А3

ПРОЕКТ МЕЖЕВАНИЯ ТЕРРИТОРИИ
ДЛЯ РАЗМЕЩЕНИЯ ЛИНЕЙНОГО ОБЪЕКТА
РЕГИОНАЛЬНОГО ЗНАЧЕНИЯ
ОБУСТРОЙСТВО ЗАПАДНО-ЭРГИНСКОГО МЕСТОРОЖДЕНИЯ.
ПРОМЫСЛОВЫЙ НЕФТЕПРОВОД "ДНС С УПСВ
ЗАПАДНО-ЭРГИНСКОЕ ЦПС КОНДИНСКОЕ"
ЧЕРТЕЖ МЕЖЕВАНИЯ ТЕРРИТОРИИ
м 1:5000

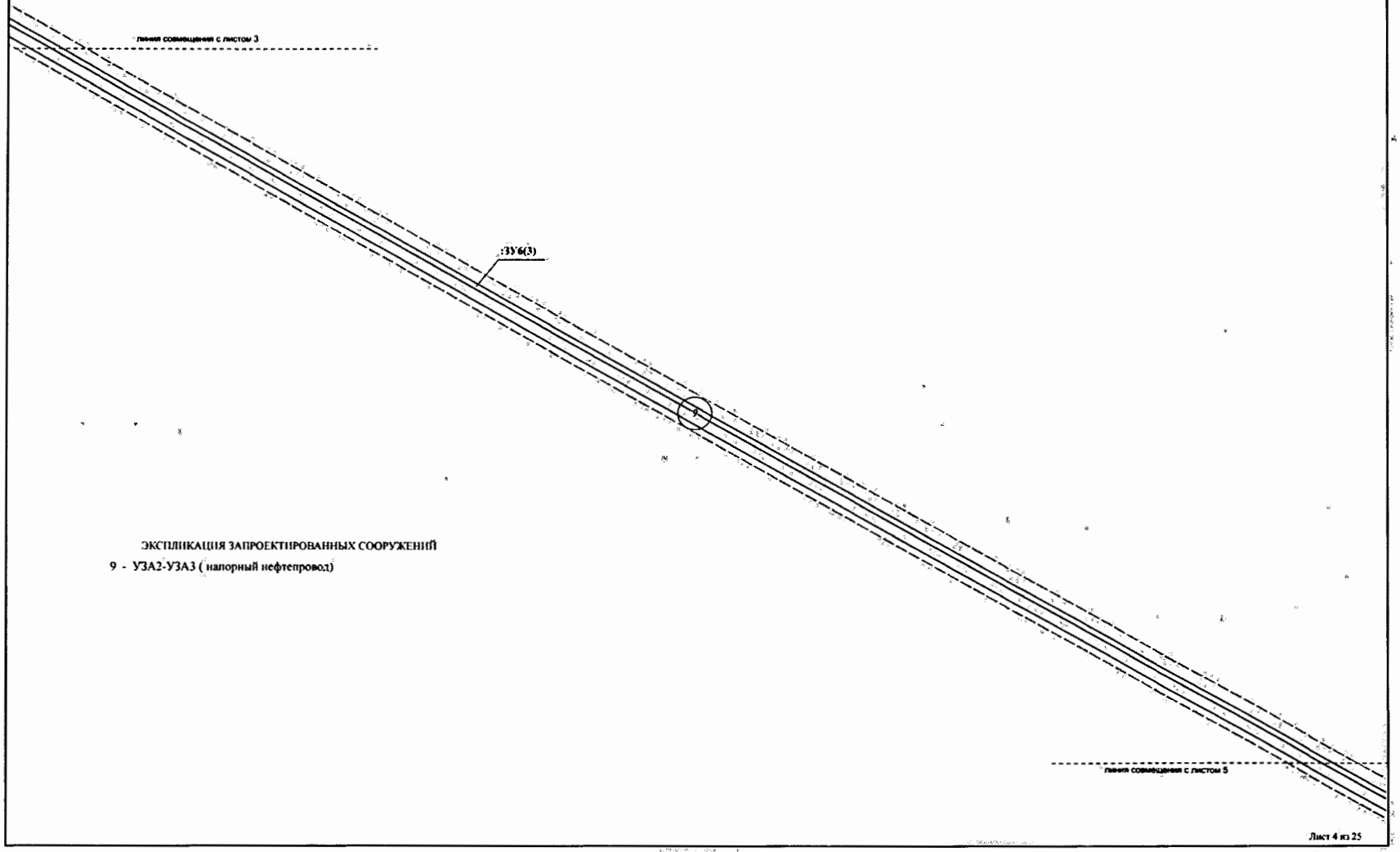

ЭКСПЛИКАЦИЯ ЗАПРОЕКТИРОВАННЫХ СООРУЖЕНИЙ

9 - УЗА2-УЗА3 (напорный нефтепровод)

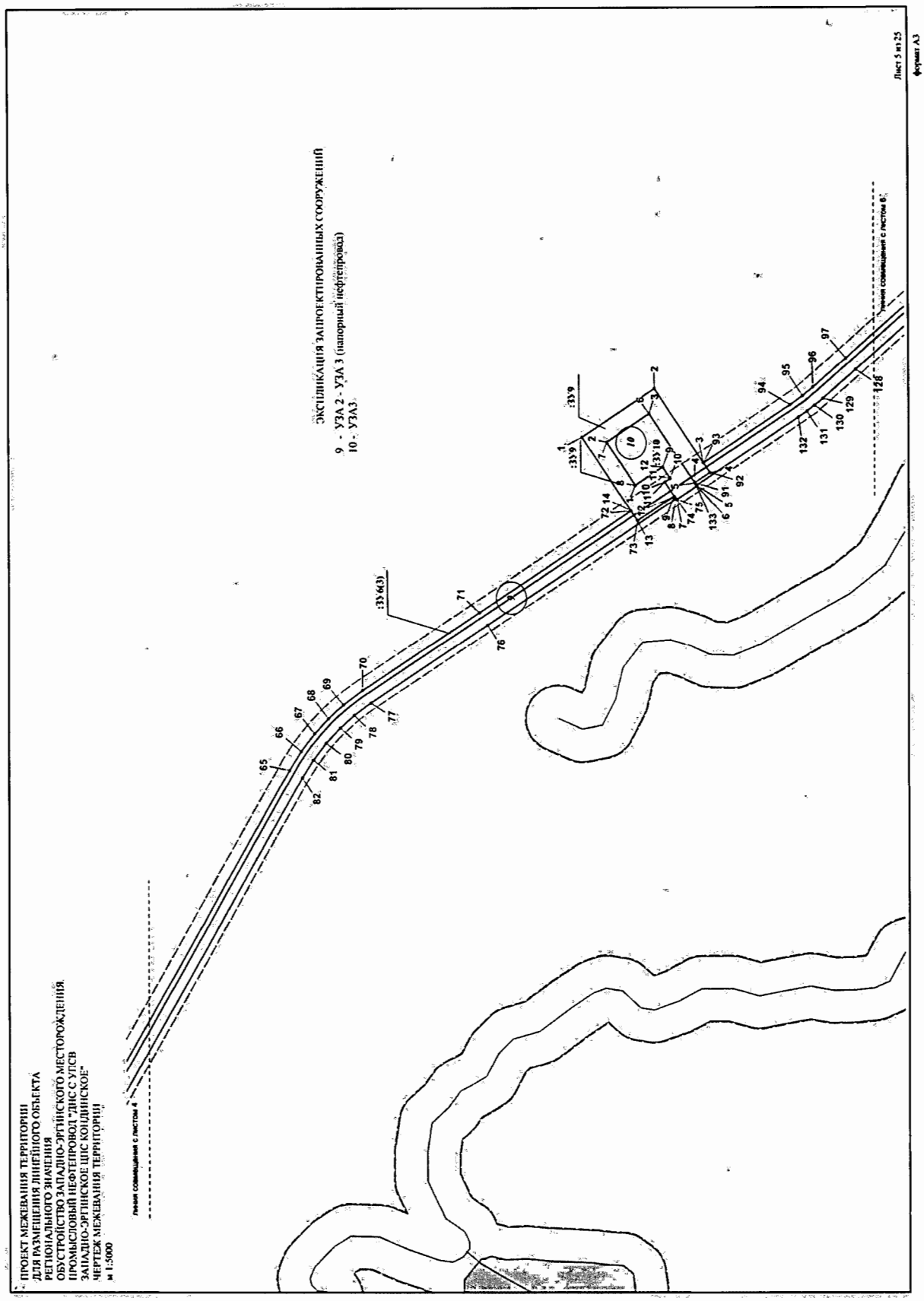
ПРОЕКТ МЕЖЕВАНИЯ ТЕРРИТОРИИ
ДЛЯ РАЗМЕЩЕНИЯ ЛИНЕЙНОГО ОБЪЕКТА
РЕГИОНАЛЬНОГО ЗНАЧЕНИЯ
ОБУСТРОЙСТВО ЗАПАДНО-ЭРГИНСКОГО МЕСТОРОЖДЕНИЯ
ПРОМЫСЛОВЫЙ НЕФТЕПРОВОД "ДНС С УПСВ
ЗАПАДНО-ЭРГИНСКОЕ ЦПС КОЦДИНСКОЕ"
ЧЕРТЕЖ МЕЖЕВАНИЯ ТЕРРИТОРИИ
м 1:5000
ЭКСПЛИКАЦИЯ ЗАПРОЕКТИРОВАННЫХ СООРУЖЕНИЙ
9 - УЗА 2 - УЗА 3 (напорный нефтепровод)
10 - УЗА3.
Линия совмещения с листом 4
Линия совмещения с листом 6
Лист 5 из 25
формат А3

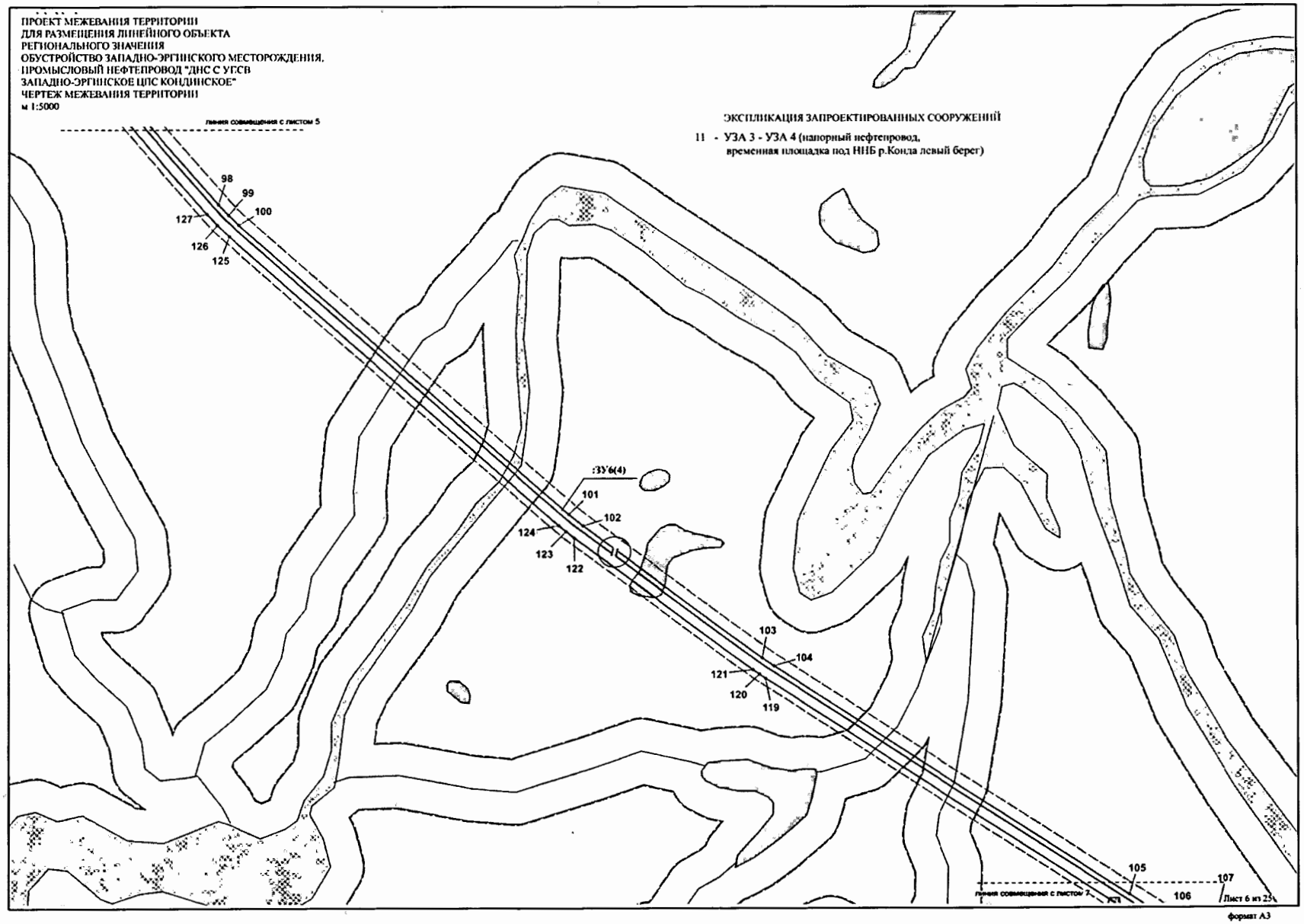
ПРОЕКТ МЕЖЕВАНИЯ ТЕРРИТОРИИ
ДЛЯ РАЗМЕЩЕНИЯ ЛИНЕЙНОГО ОБЪЕКТА
РЕГИОНАЛЬНОГО ЗНАЧЕНИЯ
ОБУСТРОЙСТВО ЗАПАДНО-ЭРГИНСКОГО МЕСТОРОЖДЕНИЯ,
ПРОМЫСЛОВЫЙ НЕФТЕПРОВОД "ДНС С УГСВ
ЗАПАДНО-ЭРГИНСКОЕ ЦПС КОНДИНСКОЕ"
ЧЕРТЕЖ МЕЖЕВАНИЯ ТЕРРИТОРИИ
м 1:5000
линия совмещения с листом 5
ЭКСПЛИКАЦИЯ ЗАПРОЕКТИРОВАННЫХ СООРУЖЕНИЙ
11 - УЗА 3 - УЗА 4 (напорный нефтепровод,
временная площадка под ННБ р.Конда левый берег)
98
99
100
127
126
125
УЗА(4)
101
102
124
123
122
103
104
121
120
119
105
107
106
линия совмещения с листом 7
Лист 6 из 25
формат А3

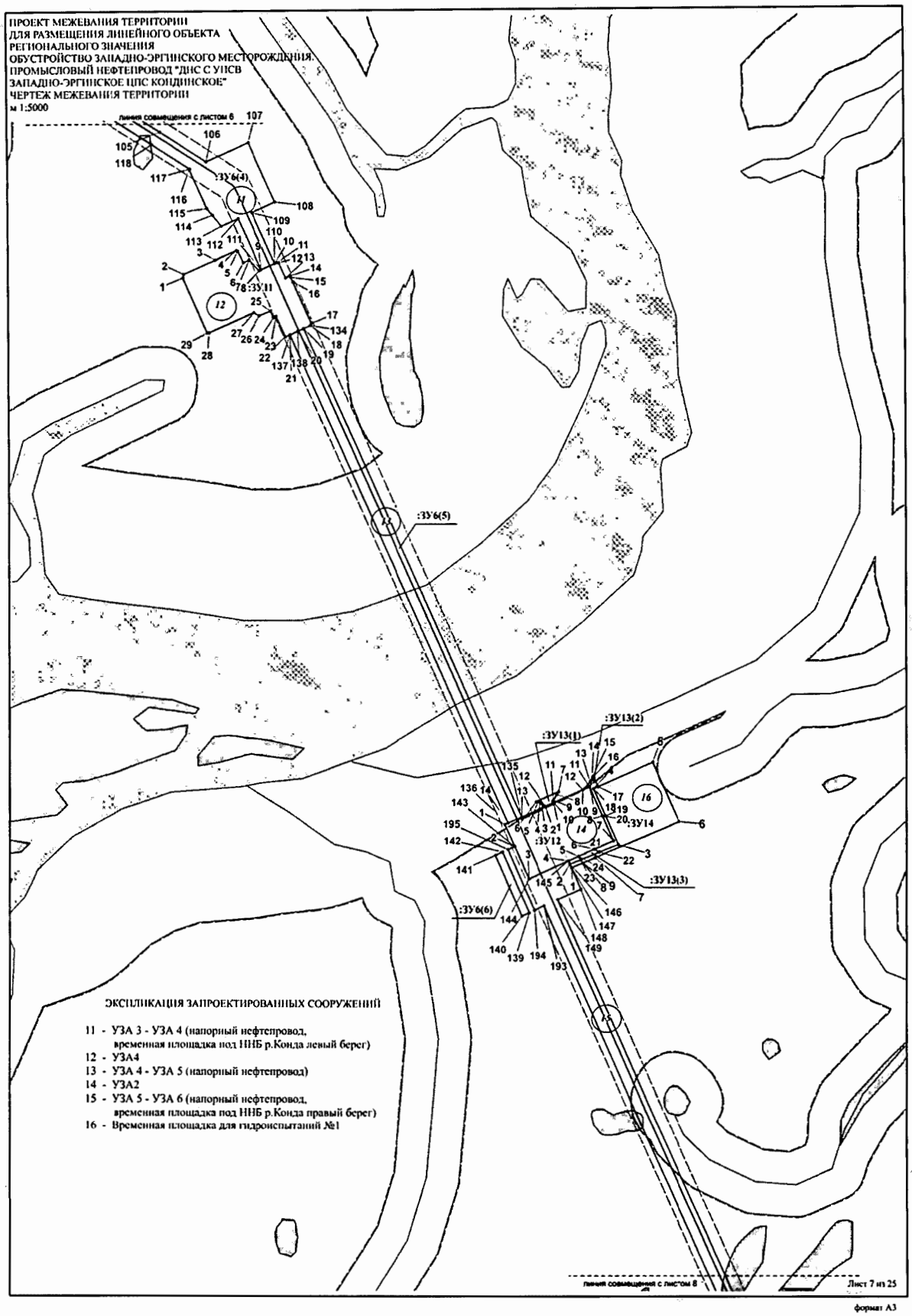
ПРОЕКТ МЕЖЕВАНИЯ ТЕРРИТОРИИ
ДЛЯ РАЗМЕЩЕНИЯ ЛИНЕЙНОГО ОБЪЕКТА
РЕГИОНАЛЬНОГО ЗНАЧЕНИЯ
ОБУСТРОЙСТВО ЗАПАДНО-ЭРГИНСКОГО МЕСТОРОЖДЕНИЯ.
ПРОМЫСЛОВЫЙ НЕФТЕПРОВОД "ДНС С УПСВ
ЗАПАДНО-ЭРГИНСКОЕ ЦПС КОНДИНСКОЕ"
ЧЕРТЕЖ МЕЖЕВАНИЯ ТЕРРИТОРИИ
м 1:5000
Линия совмещения с листом 6
Линия совмещения с листом 8
Лист 7 из 25
ЭКСПЛИКАЦИЯ ЗАПРОЕКТИРОВАННЫХ СООРУЖЕНИЙ
11 - УЗА 3 - УЗА 4 (напорный нефтепровод, временная площадка под ННБ р.Конда левый берег)
12 - УЗА4
13 - УЗА 4 - УЗА 5 (напорный нефтепровод)
14 - УЗА2
15 - УЗА 5 - УЗА 6 (напорный нефтепровод, временная площадка под ННБ р.Конда правый берег)
16 - Временная площадка для гидроиспытаний №1

формат А3

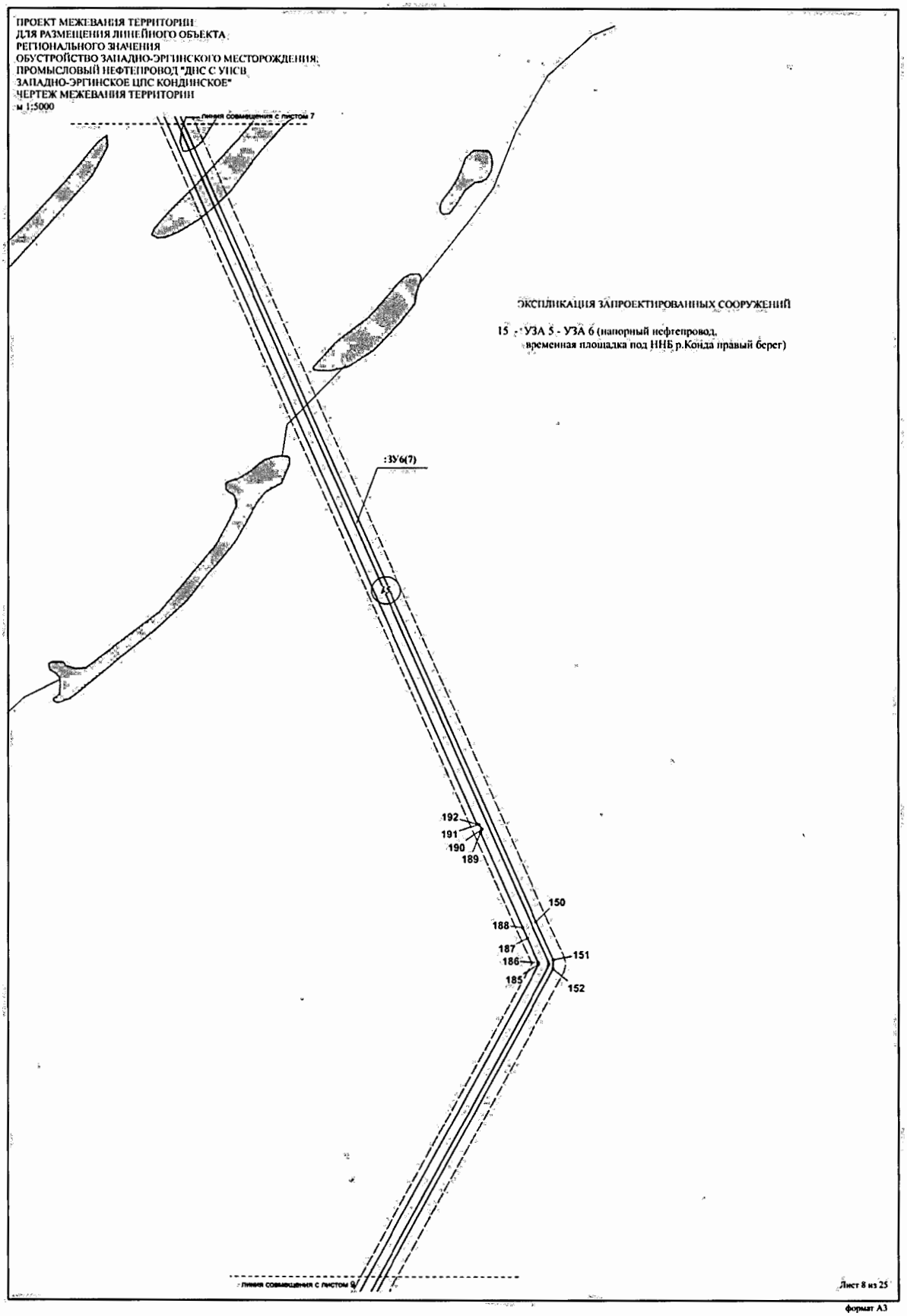
ПРОЕКТ МЕЖЕВАНИЯ ТЕРРИТОРИИ
ДЛЯ РАЗМЕЩЕНИЯ ЛИНЕЙНОГО ОБЪЕКТА
РЕГИОНАЛЬНОГО ЗНАЧЕНИЯ
ОБУСТРОЙСТВО ЗАПАДНО-ЭРГИНСКОГО МЕСТОРОЖДЕНИЯ:
ПРОМЫСЛОВЫЙ НЕФТЕПРОВОД "ДНС С УПСВ
ЗАПАДНО-ЭРГИНСКОЕ ЦПС КОНДИНСКОЕ"
ЧЕРТЕЖ МЕЖЕВАНИЯ ТЕРРИТОРИИ
м 1:5000
Линия совмещения с листом 7
ЭКСПЛИКАЦИЯ ЗАПРОЕКТИРОВАННЫХ СООРУЖЕНИЙ
15 - УЗА 5 - УЗА 6 (напорный нефтепровод,
временная площадка под ННБ р.Конда правый берег)
:ЗУ6(7)
192
191
190
189
150
188
187
186
185
151
152
Линия совмещения с листом 9
Лист 8 из 25
формат А3

ПРОЕКТ МЕЖЕВАНИЯ ТЕРРИТОРИИ
ДЛЯ РАЗМЕЩЕНИЯ ЛИНЕЙНОГО ОБЪЕКТА
РЕГИОНАЛЬНОГО ЗНАЧЕНИЯ
ОБУСТРОЙСТВО ЗАПАДНО-ЭРГИНСКОГО МЕСТОРОЖДЕНИЯ.
ПРОМЫСЛОВЫЙ НЕФТЕПРОВОД "ДНС С УПСВ
ЗАПАДНО-ЭРГИНСКОЕ ЦПС КОНДИНСКОЕ"
ЧЕРТЕЖ МЕЖЕВАНИЯ ТЕРРИТОРИИ
м 1:5000

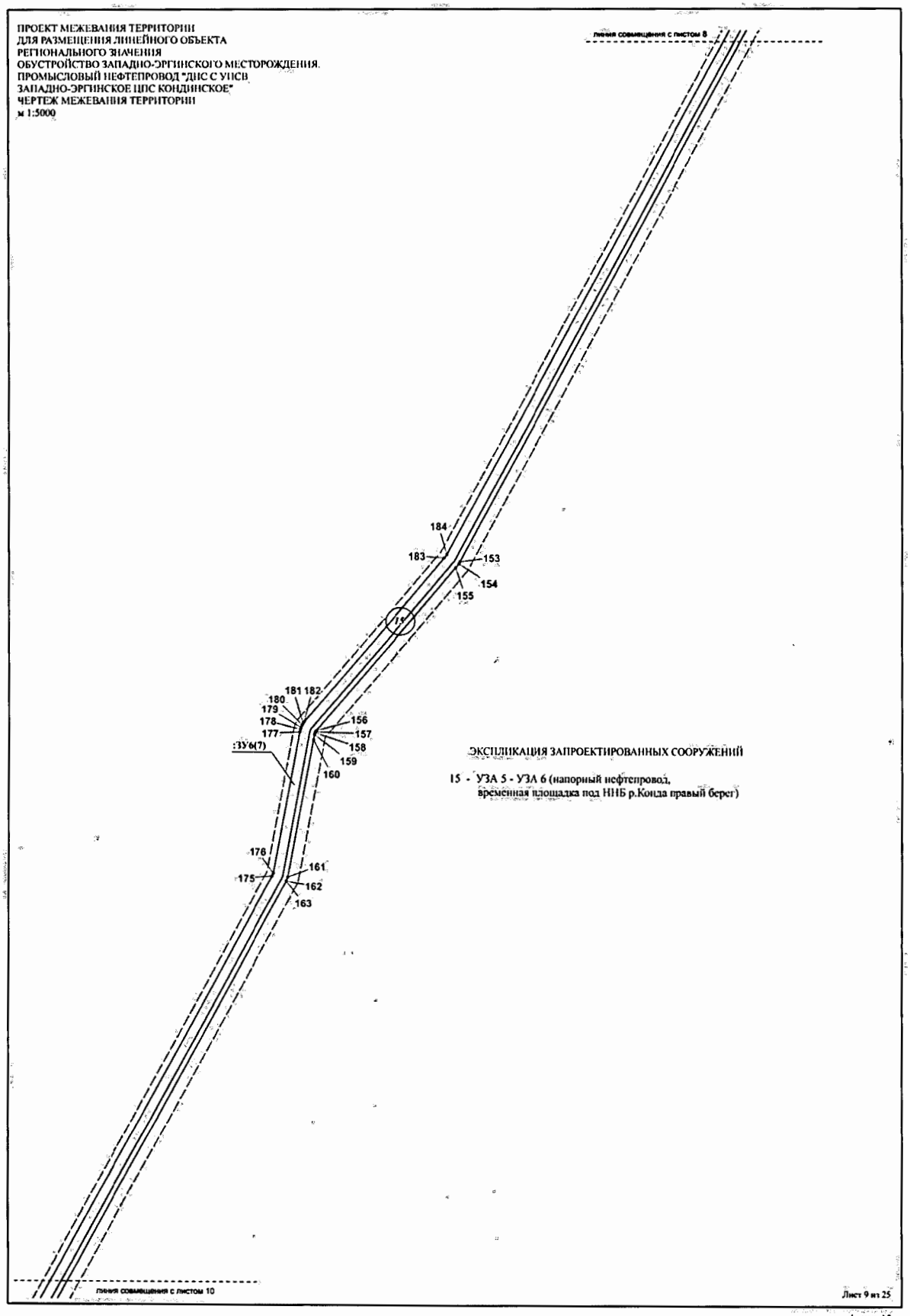

ЭКСПЛИКАЦИЯ ЗАПРОЕКТИРОВАННЫХ СООРУЖЕНИЙ

15 - УЗА 5 - УЗЛ 6 (напорный нефтепровод, временная площадка под НПБ р.Конда правый берег)

Лист 9 из 25

формат А3

ПРОЕКТ МЕЖЕВАНИЯ ТЕРРИТОРИИ
ДЛЯ РАЗМЕЩЕНИЯ ЛИНЕЙНОГО ОБЪЕКТА
РЕГИОНАЛЬНОГО ЗНАЧЕНИЯ
ОБУСТРОЙСТВО ЗАПАДНО-ЭРГИНСКОГО МЕСТОРОЖДЕНИЯ.
ПРОМЫСЛОВЫЙ НЕФТЕПРОВОД "ДНС С УПСВ
ЗАПАДНО-ЭРГИНСКОЕ ЦПС КОНДИНСКОЕ"
ЧЕРТЕЖ МЕЖЕВАНИЯ ТЕРРИТОРИИ
м 1:5000

ЭКСПЛИКАЦИЯ ЗАПРОЕКТИРОВАННЫХ СООРУЖЕНИЙ

17 - Временный жилой городок №4
18 - УЗА6
19 - УЗА 6 - УЗА 7 (напорный нефтепровод)

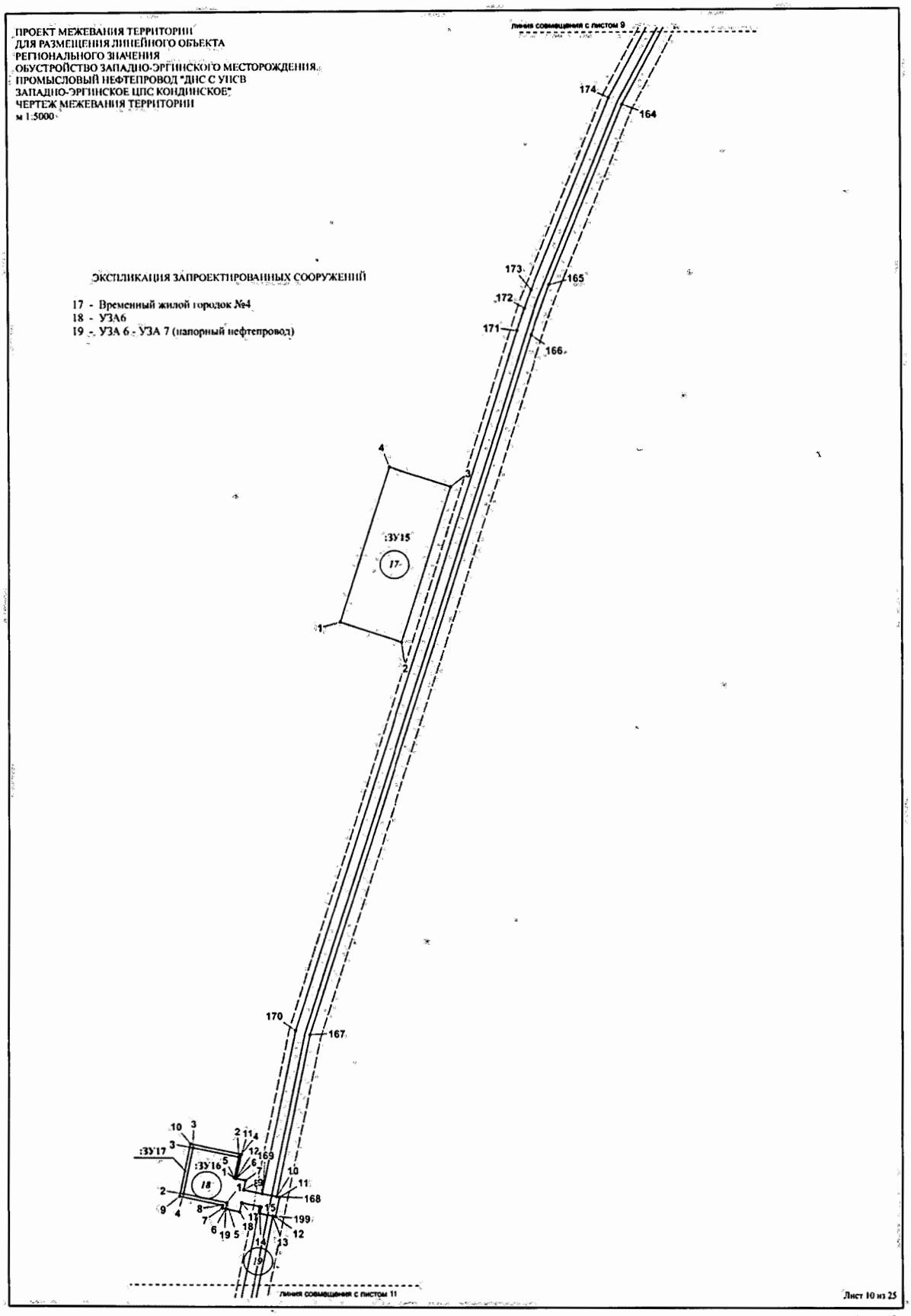

Лист 10 из 25

формат А3

ПРОЕКТ МЕЖЕВАНИЯ ТЕРРИТОРИИ
ДЛЯ РАЗМЕЩЕНИЯ ЛИНЕЙНОГО ОБЪЕКТА
РЕГИОНАЛЬНОГО ЗНАЧЕНИЯ
ОБУСТРОЙСТВО ЗАПАДНО-ЭРГИНСКОГО МЕСТОРОЖДЕНИЯ.
ПРОМЫСЛОВЫЙ НЕФТЕПРОВОД "ДНС С УПСВ
ЗАПАДНО-ЭРГИНСКОЕ ЦИС КОНДИНСКОЕ"
ЧЕРТЕЖ МЕЖЕВАНИЯ ТЕРРИТОРИИ
м 1:5000

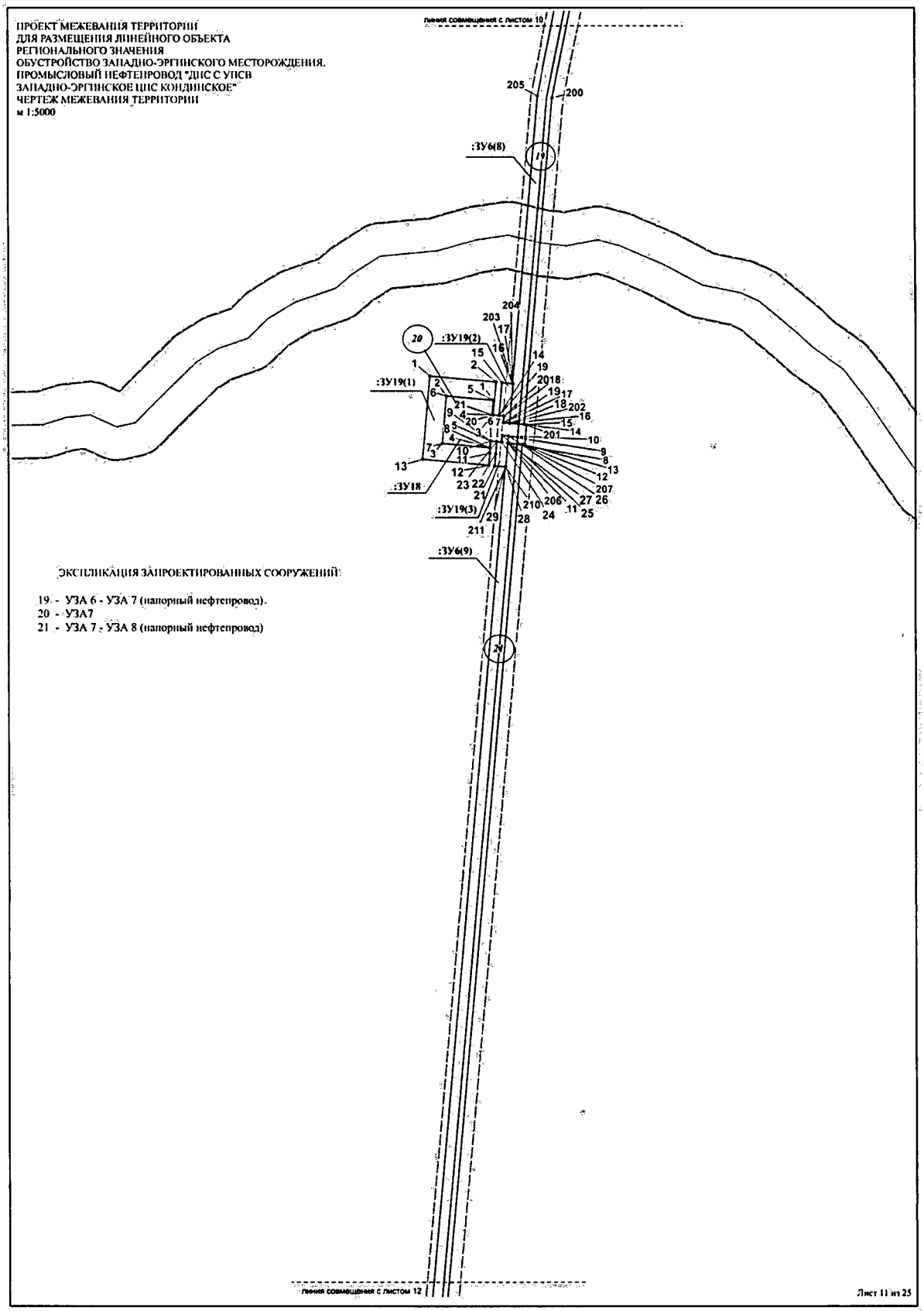

ЭКСПЛИКАЦИЯ ЗАПРОЕКТИРОВАННЫХ СООРУЖЕНИЙ:

19 - УЗА 6 - УЗА 7 (напорный нефтепровод).
20 - УЗА7
21 - УЗА 7 - УЗА 8 (напорный нефтепровод)

Лист 11 из 25

формат А3

ПРОЕКТ МЕЖЕВАНИЯ ТЕРРИТОРИИ
ДЛЯ РАЗМЕЩЕНИЯ ЛИНЕЙНОГО ОБЪЕКТА
РЕГИОНАЛЬНОГО ЗНАЧЕНИЯ
ОБУСТРОЙСТВО ЗАПАДНО-ЭРГИНСКОГО МЕСТОРОЖДЕНИЯ.
ПРОМЫСЛОВЫЙ НЕФТЕПРОВОД "ДНС С УПСВ
ЗАПАДНО-ЭРГИНСКОЕ ЦПС КОНДИНСКОЕ"
ЧЕРТЕЖ МЕЖЕВАНИЯ ТЕРРИТОРИИ
м 1:5000

Линия совмещения с листом 11

ЭКСПЛИКАЦИЯ ЗАПРОЕКТИРОВАННЫХ СООРУЖЕНИЙ

21 - УЗА 7 - УЗА 8 (напорный нефтепровод)

:ЗУ6(9)

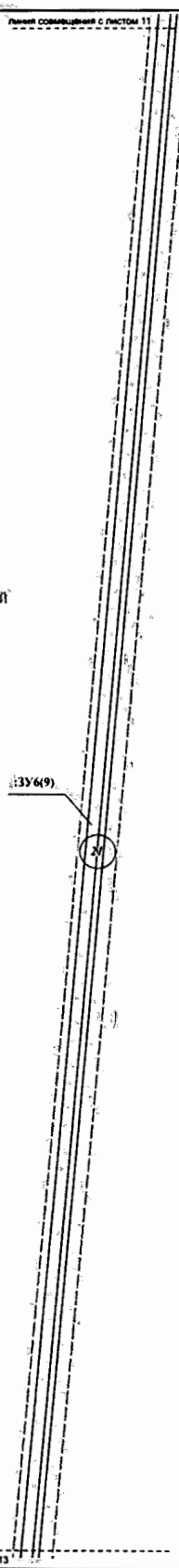

Линия совмещения с листом 13

формат А3

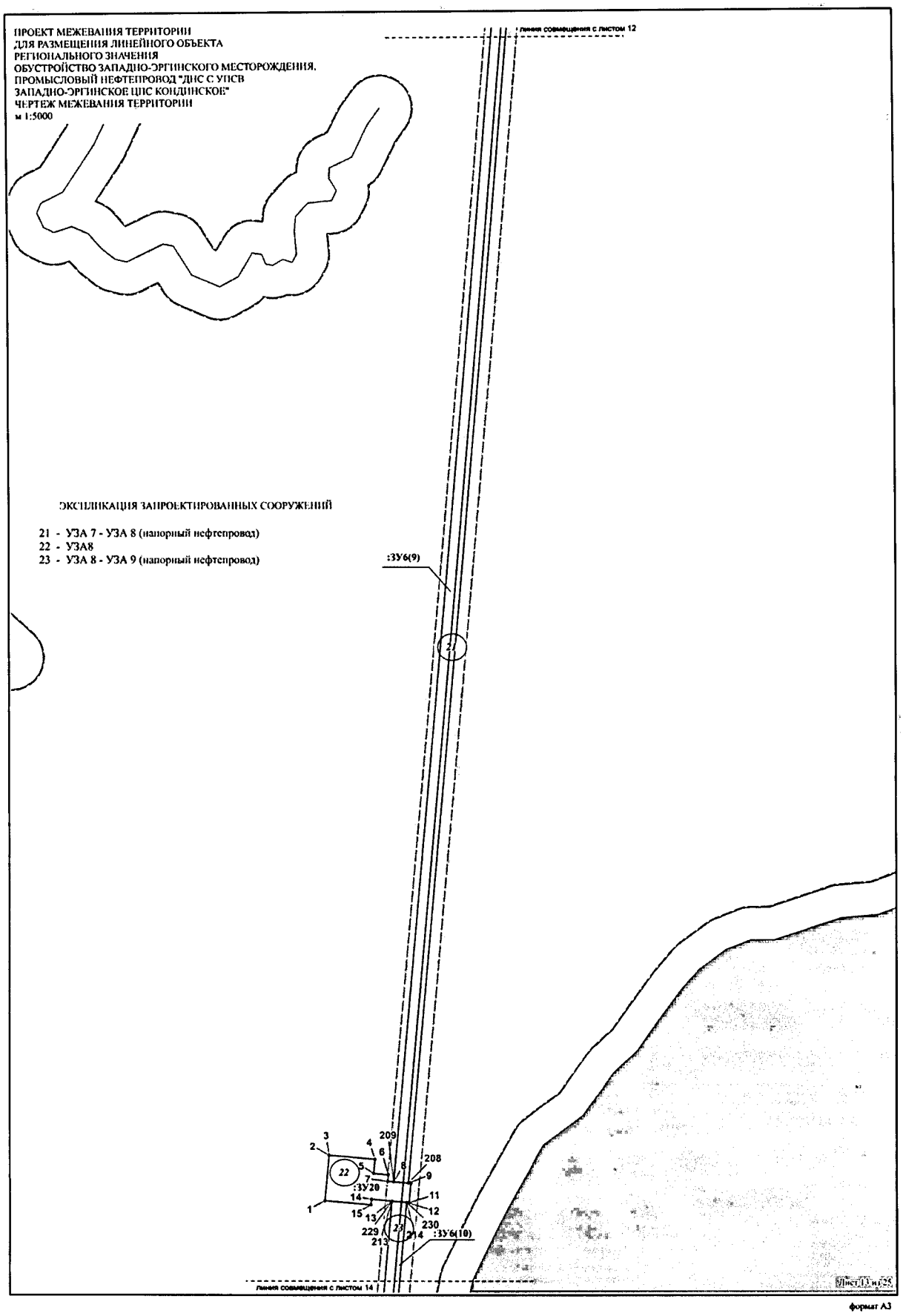
ПРОЕКТ МЕЖЕВАНИЯ ТЕРРИТОРИИ
ДЛЯ РАЗМЕЩЕНИЯ ЛИНЕЙНОГО ОБЪЕКТА
РЕГИОНАЛЬНОГО ЗНАЧЕНИЯ
ОБУСТРОЙСТВО ЗАПАДНО-ЭРГИНСКОГО МЕСТОРОЖДЕНИЯ.
ПРОМЫСЛОВЫЙ НЕФТЕПРОВОД "ДНС С УПСВ
ЗАПАДНО-ЭРГИНСКОЕ ЦПС КОНДИНСКОЕ"
ЧЕРТЕЖ МЕЖЕВАНИЯ ТЕРРИТОРИИ
м 1:5000
ЭКСПЛИКАЦИЯ ЗАПРОЕКТИРОВАННЫХ СООРУЖЕНИЙ
21 - УЗА 7 - УЗА 8 (напорный нефтепровод)
22 - УЗА8
23 - УЗА 8 - УЗА 9 (напорный нефтепровод)
:ЗУ6(9)
:ЗУ6(10)
линия совмещения с листом 12
линия совмещения с листом 14
Лист 13 из 25
формат А3

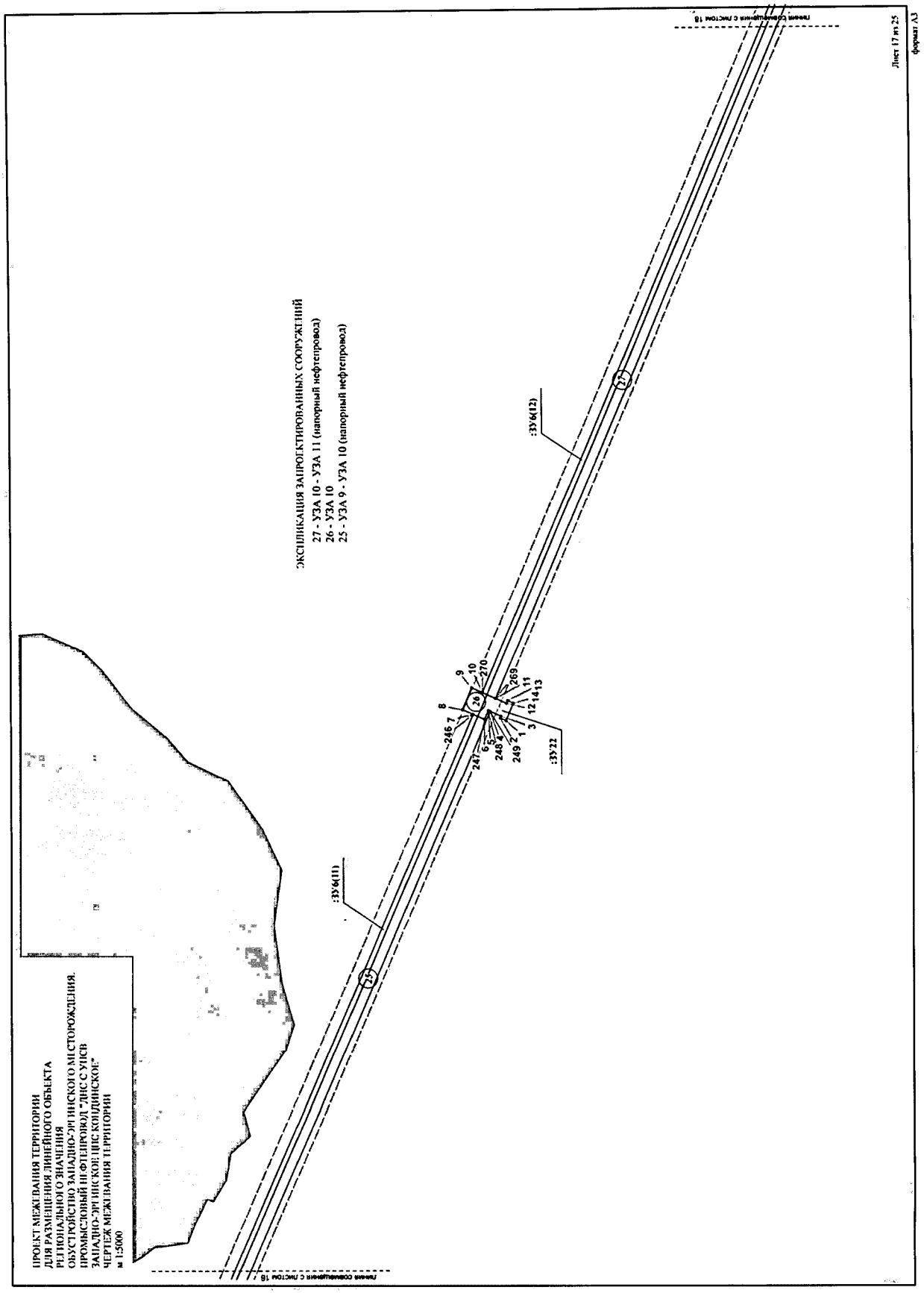
ПРОЕКТ МЕЖЕВАНИЯ ТЕРРИТОРИИ
ДЛЯ РАЗМЕЩЕНИЯ ЛИНЕЙНОГО ОБЪЕКТА
РЕГИОНАЛЬНОГО ЗНАЧЕНИЯ
ОБУСТРОЙСТВО ЗАПАДНО-ЭРГИНСКОГО МЕСТОРОЖДЕНИЯ.
ПРОМЫСЛОВЫЙ НЕФТЕПРОВОД "ДНС С УИСВ
ЗАПАДНО-ЭРГИНСКОЕ-ПНС КОНДИНСКОЕ"
ЧЕРТЕЖ МЕЖЕВАНИЯ ТЕРРИТОРИИ
м 1:5000
ЭКСПЛИКАЦИЯ ЗАПРОЕКТИРОВАННЫХ СООРУЖЕНИЙ
27 - УЗА 10 - УЗА 11 (напорный нефтепровод)
26 - УЗА 10
25 - УЗА 9 - УЗА 10 (напорный нефтепровод)
:3596(11)
:3596(12)
:3922
Лист 17 из 25
формат А3

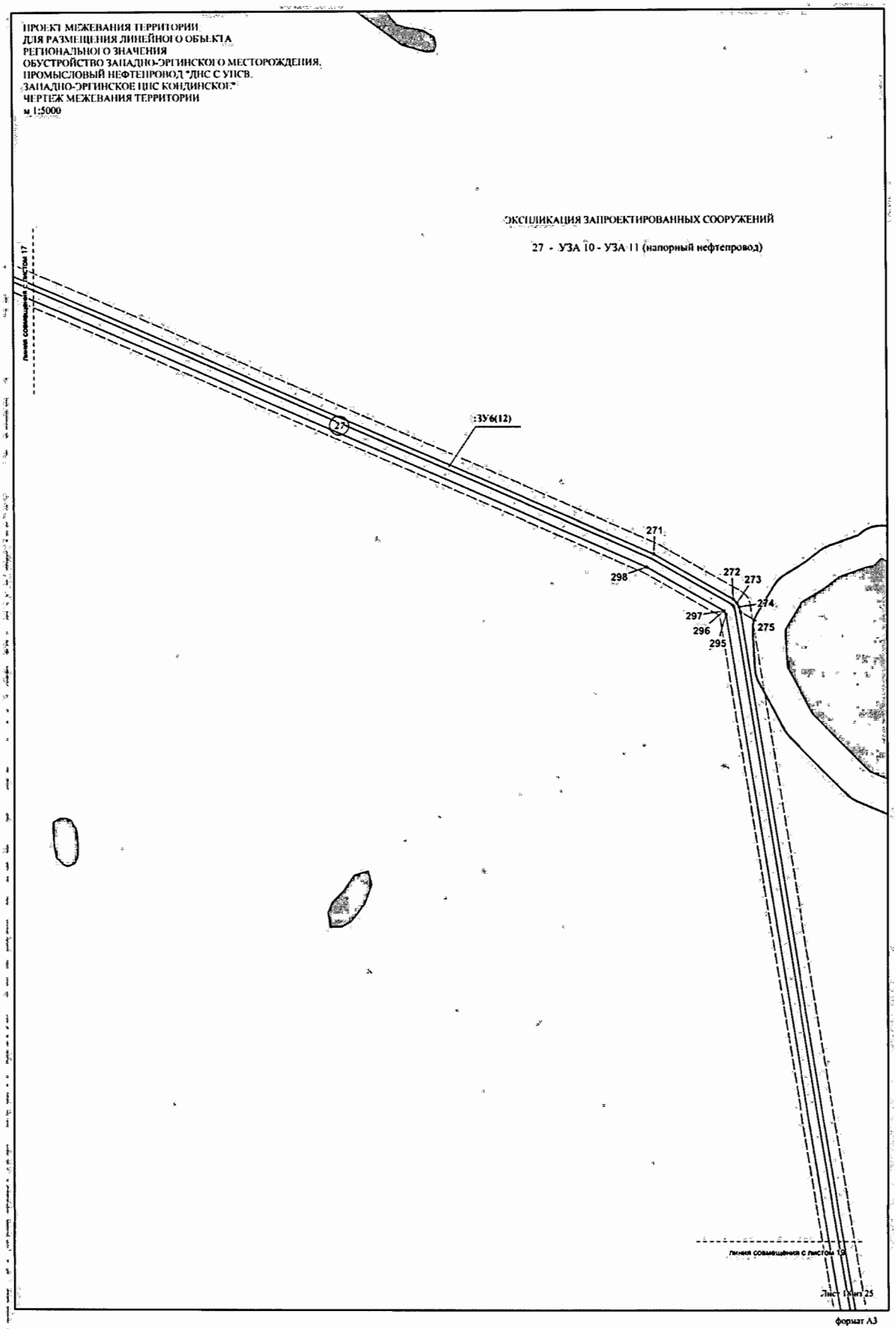
ПРОЕКТ МЕЖЕВАНИЯ ТЕРРИТОРИИ
ДЛЯ РАЗМЕЩЕНИЯ ЛИНЕЙНОГО ОБЪЕКТА
РЕГИОНАЛЬНОГО ЗНАЧЕНИЯ
ОБУСТРОЙСТВО ЗАПАДНО-ЭРГИНСКОГО МЕСТОРОЖДЕНИЯ,
ПРОМЫСЛОВЫЙ НЕФТЕПРОВОД "ДНС С УПСВ
ЗАПАДНО-ЭРГИНСКОЕ ЦПС КОНДИНСКОЕ"
ЧЕРТЕЖ МЕЖЕВАНИЯ ТЕРРИТОРИИ
м 1:5000
ЭКСПЛИКАЦИЯ ЗАПРОЕКТИРОВАННЫХ СООРУЖЕНИЙ
27 - УЗА 10 - УЗА 11 (напорный нефтепровод)
Линия совмещения с листом 17
ЗУ6(12)
27
271
272
273
274
275
297
296
295
298
Линия совмещения с листом 19
Лист 18 из 25
формат А3

ПРОЕКТ МЕЖЕВАНИЯ ТЕРРИТОРИИ
ДЛЯ РАЗМЕЩЕНИЯ ЛИНЕЙНОГО ОБЪЕКТА
РЕГИОНАЛЬНОГО ЗНАЧЕНИЯ
ОБУСТРОЙСТВО ЗАПАДНО-ЭРГИНСКОГО МЕСТОРОЖДЕНИЯ.
ПРОМЫСЛОВЫЙ НЕФТЕПРОВОД "ДНС С УПСВ
ЗАПАДНО-ЭРГИНСКОЕ ЦПС КОНДИНСКОЕ"
ЧЕРТЕЖ МЕЖЕВАНИЯ ТЕРРИТОРИИ
м 1:5000

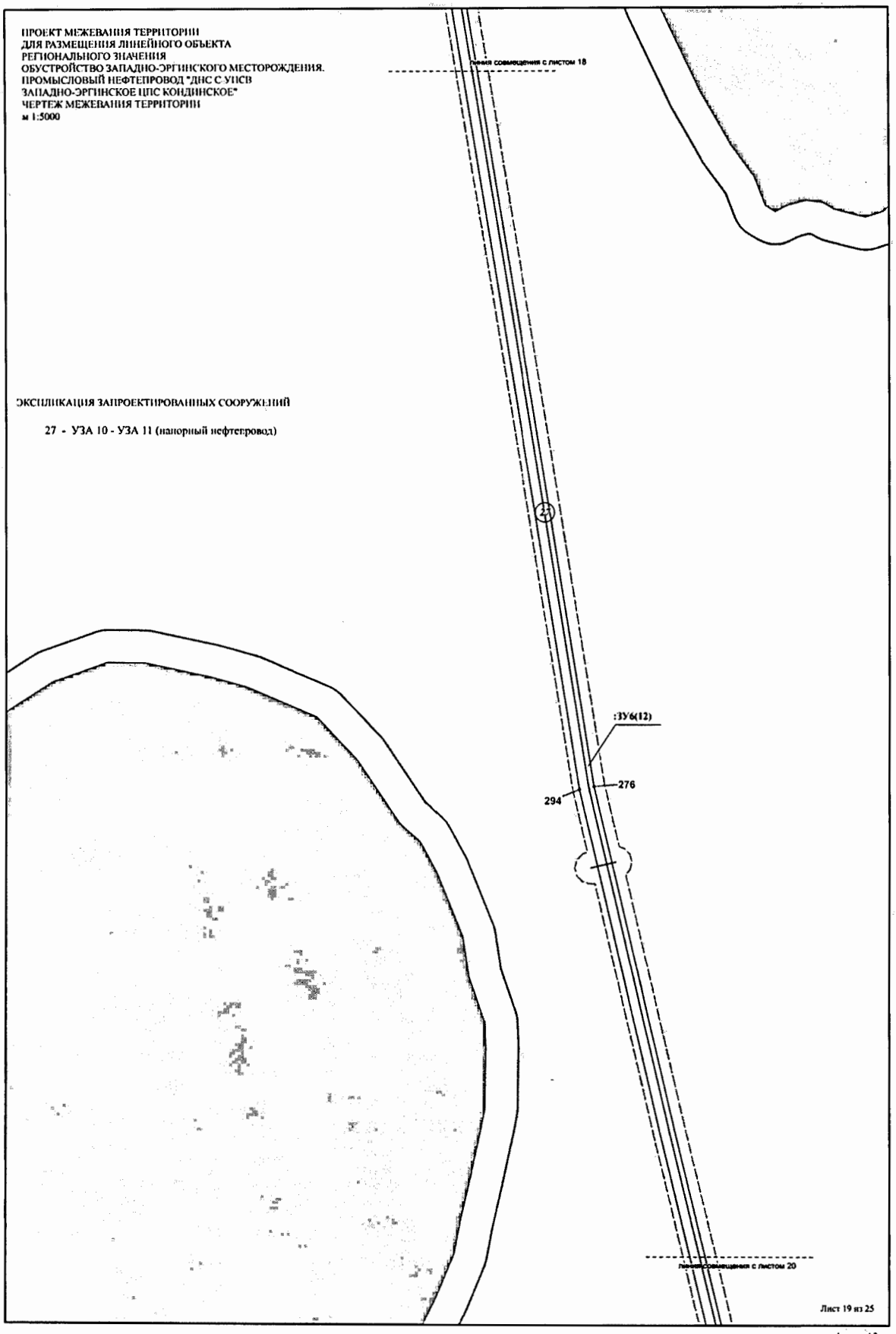

ЭКСПЛИКАЦИЯ ЗАПРОЕКТИРОВАННЫХ СООРУЖЕНИЙ

27 - УЗА 10 - УЗА 11 (напорный нефтепровод)

Лист 19 из 25

формат А3

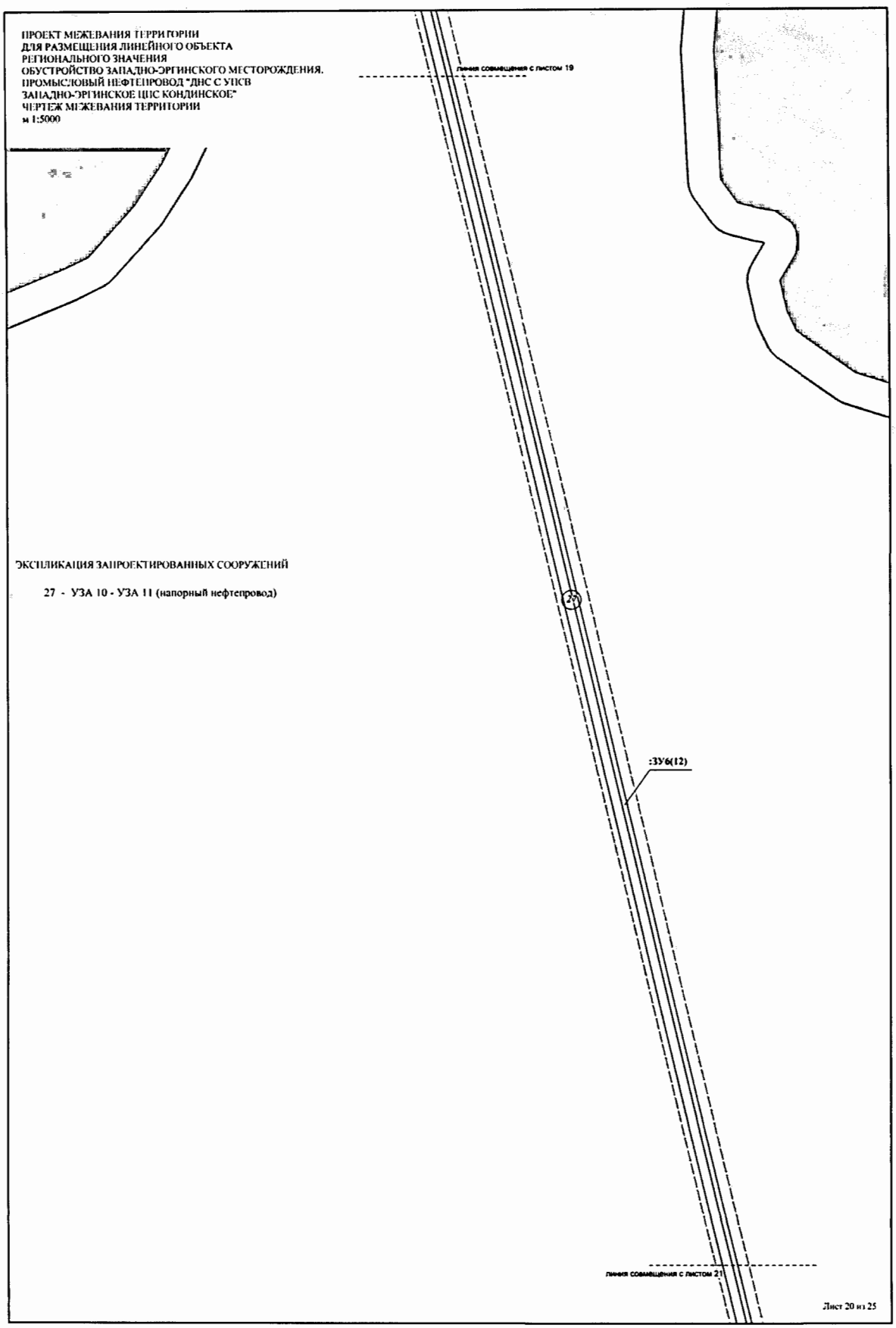
ПРОЕКТ МЕЖЕВАНИЯ ТЕРРИТОРИИ
ДЛЯ РАЗМЕЩЕНИЯ ЛИНЕЙНОГО ОБЪЕКТА
РЕГИОНАЛЬНОГО ЗНАЧЕНИЯ
ОБУСТРОЙСТВО ЗАПАДНО-ЭРГИНСКОГО МЕСТОРОЖДЕНИЯ.
ПРОМЫСЛОВЫЙ НЕФТЕПРОВОД "ДНС С УПСВ
ЗАПАДНО-ЭРГИНСКОЕ ЦПС КОНДИНСКОЕ"
ЧЕРТЕЖ МЕЖЕВАНИЯ ТЕРРИТОРИИ
м 1:5000
линия совмещения с листом 19
ЭКСПЛИКАЦИЯ ЗАПРОЕКТИРОВАННЫХ СООРУЖЕНИЙ
27 - УЗА 10 - УЗА 11 (напорный нефтепровод)
:ЗУ6(12)
линия совмещения с листом 21
Лист 20 из 25
формат А3

ПРОЕКТ МЕЖЕВАНИЯ ТЕРРИТОРИИ
ДЛЯ РАЗМЕЩЕНИЯ ЛИНЕЙНОГО ОБЪЕКТА
РЕГИОНАЛЬНОГО ЗНАЧЕНИЯ
ОБУСТРОЙСТВО ЗАПАДНО-ЭРГИНСКОГО МЕСТОРОЖДЕНИЯ.
ПРОМЫСЛОВЫЙ НЕФТЕПРОВОД "ДНС С УПСВ
ЗАПАДНО-ЭРГИНСКОЕ ЦПС КОНДИНСКОЕ"
ЧЕРТЕЖ МЕЖЕВАНИЯ ТЕРРИТОРИИ
м 1:5000

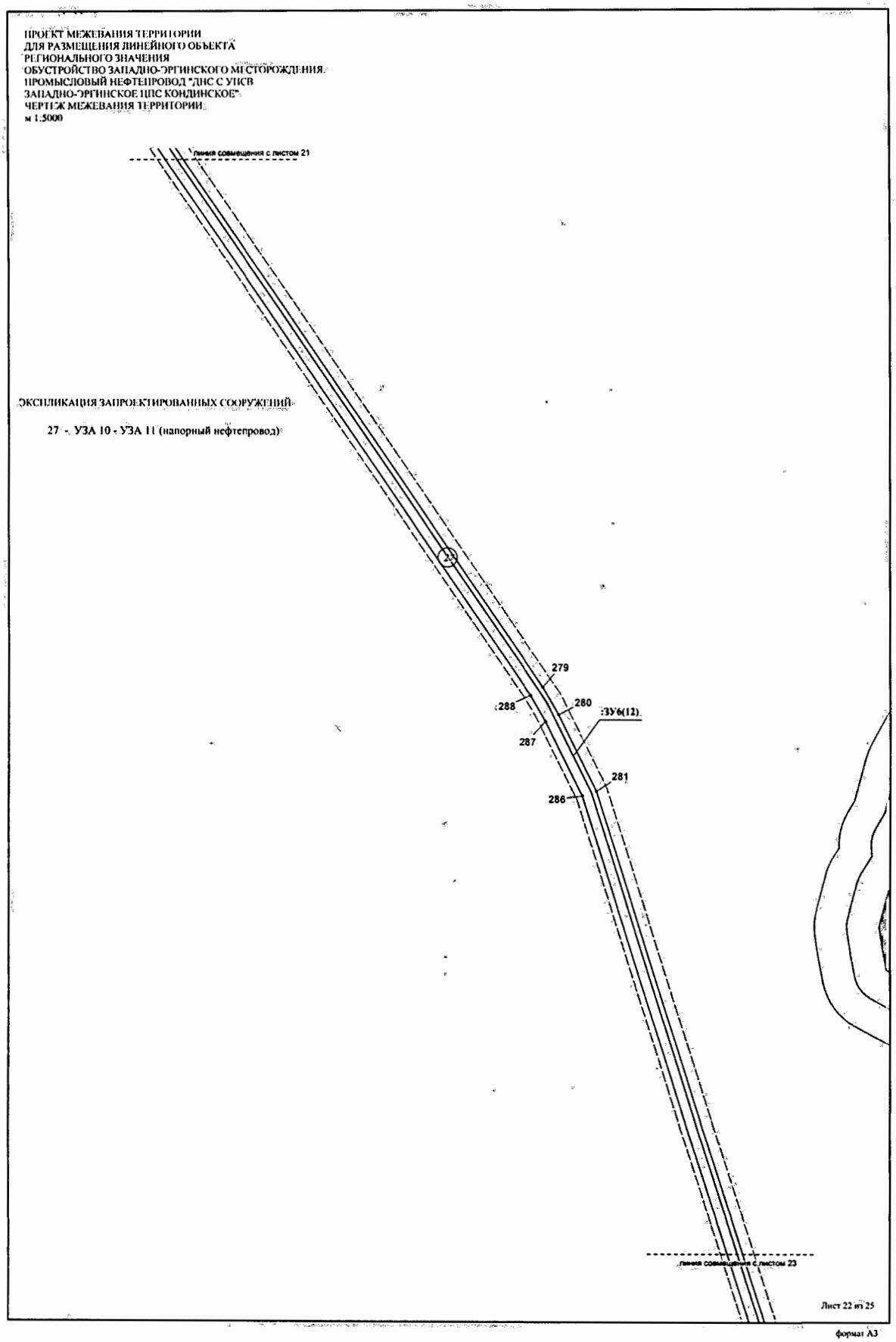

ЭКСПЛИКАЦИЯ ЗАПРОЕКТИРОВАННЫХ СООРУЖЕНИЙ

27 - УЗА 10 - УЗА 11 (напорный нефтепровод)

Лист 22 из 25

формат А3

ПРОЕКТ МЕЖЕВАНИЯ ТЕРРИТОРИИ
ДЛЯ РАЗМЕЩЕНИЯ ЛИНЕЙНОГО ОБЪЕКТА
РЕГИОНАЛЬНОГО ЗНАЧЕНИЯ
"ОБУСТРОЙСТВО ЗАПАДНО-ЭРГИНСКОГО МЕСТОРОЖДЕНИЯ.
ПРОМЫСЛОВЫЙ НЕФТЕПРОВОД "ДНС С УПСВ
ЗАПАДНО-ЭРГИНСКОЕ ЦПС КОНДИНСКОЕ"
ЧЕРТЕЖ МЕЖЕВАНИЯ ТЕРРИТОРИИ
м 1:5000

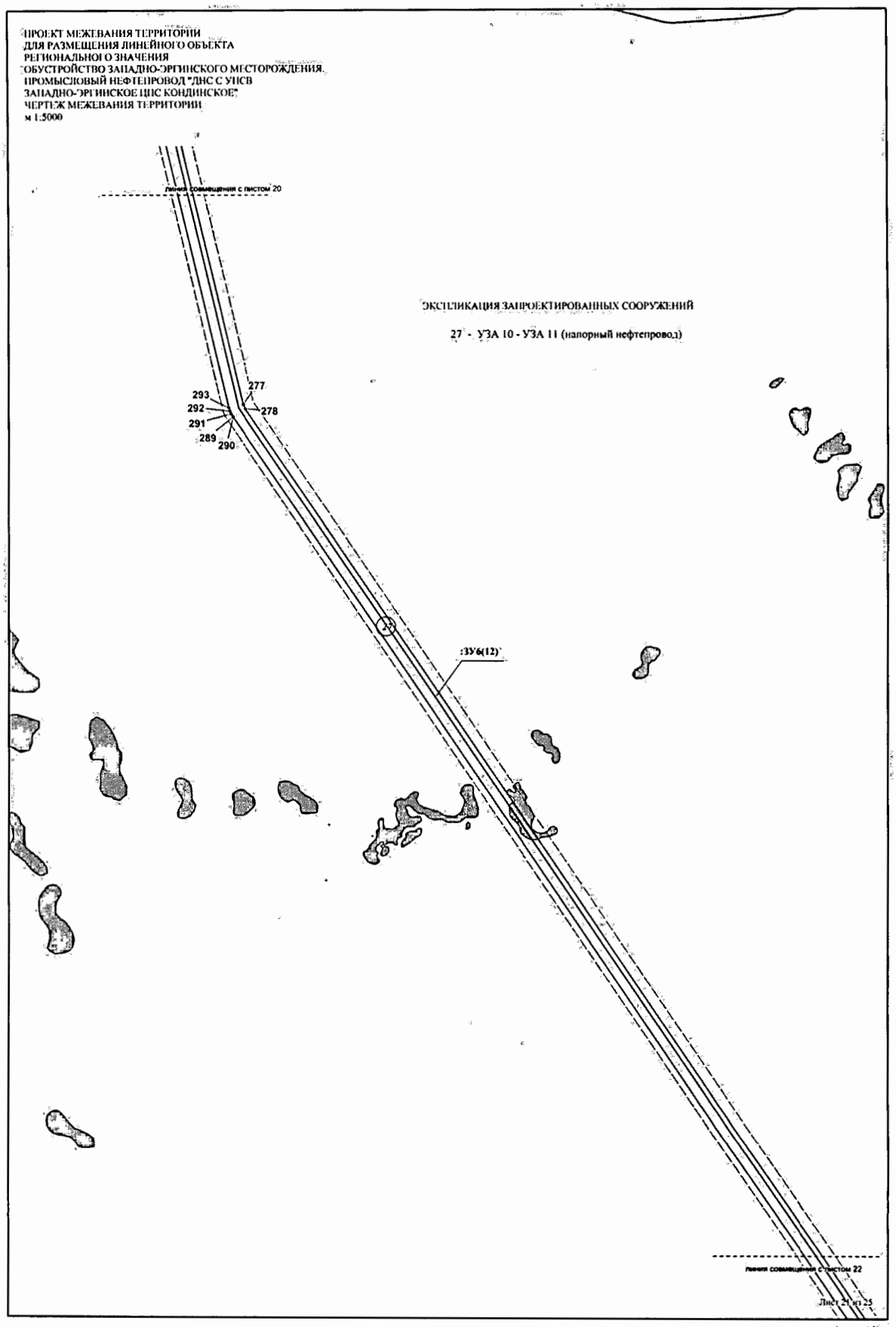

ЭКСПЛИКАЦИЯ ЗАПРОЕКТИРОВАННЫХ СООРУЖЕНИЙ

27 - УЗА 10 - УЗА 11 (напорный нефтепровод)

Лист 21 из 25

формат А3

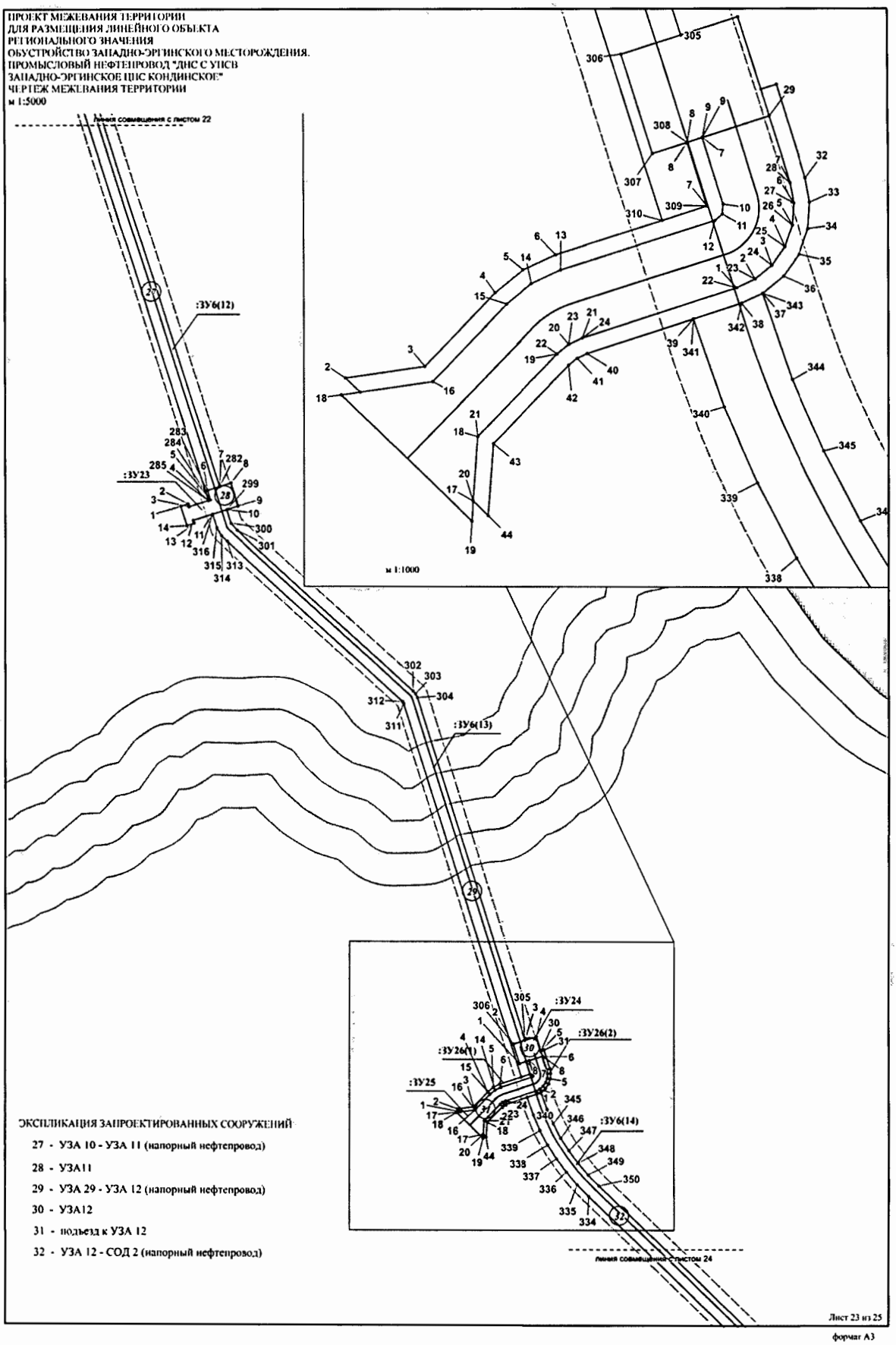
ПРОЕКТ МЕЖЕВАНИЯ ТЕРРИТОРИИ
ДЛЯ РАЗМЕЩЕНИЯ ЛИНЕЙНОГО ОБЪЕКТА
РЕГИОНАЛЬНОГО ЗНАЧЕНИЯ
ОБУСТРОЙСТВО ЗАПАДНО-ЭРГИНСКОГО МЕСТОРОЖДЕНИЯ.
ПРОМЫСЛОВЫЙ НЕФТЕПРОВОД "ДНС С УПСВ
ЗАПАДНО-ЭРГИНСКОЕ ЦПС КОНДИНСКОЕ"
ЧЕРТЕЖ МЕЖЕВАНИЯ ТЕРРИТОРИИ
м 1:5000
Линия совмещения с листом 22
:ЗУ6(12)
:ЗУ23
:ЗУ6(13)
:ЗУ24
:ЗУ26(2)
:ЗУ26(1)
:ЗУ25
:ЗУ6(14)
м 1:1000
Линия совмещения с листом 24
ЭКСПЛИКАЦИЯ ЗАПРОЕКТИРОВАННЫХ СООРУЖЕНИЙ
27 - УЗА 10 - УЗА 11 (напорный нефтепровод)
28 - УЗА11
29 - УЗА 29 - УЗА 12 (напорный нефтепровод)
30 - УЗА12
31 - подъезд к УЗА 12
32 - УЗА 12 - СОД 2 (напорный нефтепровод)
Лист 23 из 25
формат А3

ПРОЕКТ МЕЖЕВАНИЯ ТЕРРИТОРИИ
ДЛЯ РАЗМЕЩЕНИЯ ЛИНЕЙНОГО ОБЪЕКТА
РЕГИОНАЛЬНОГО ЗНАЧЕНИЯ
ОБУСТРОЙСТВО ЗАПАДНО-ЭРГИНСКОГО МЕСТОРОЖДЕНИЯ.
ПРОМЫСЛОВЫЙ НЕФТЕПРОВОД "ДНС С УПСВ
ЗАПАДНО-ЭРГИНСКОЕ ЦИС КОНДИНСКОЕ"
ЧЕРТЕЖ МЕЖЕВАНИЯ ТЕРРИТОРИИ
м 1:5000

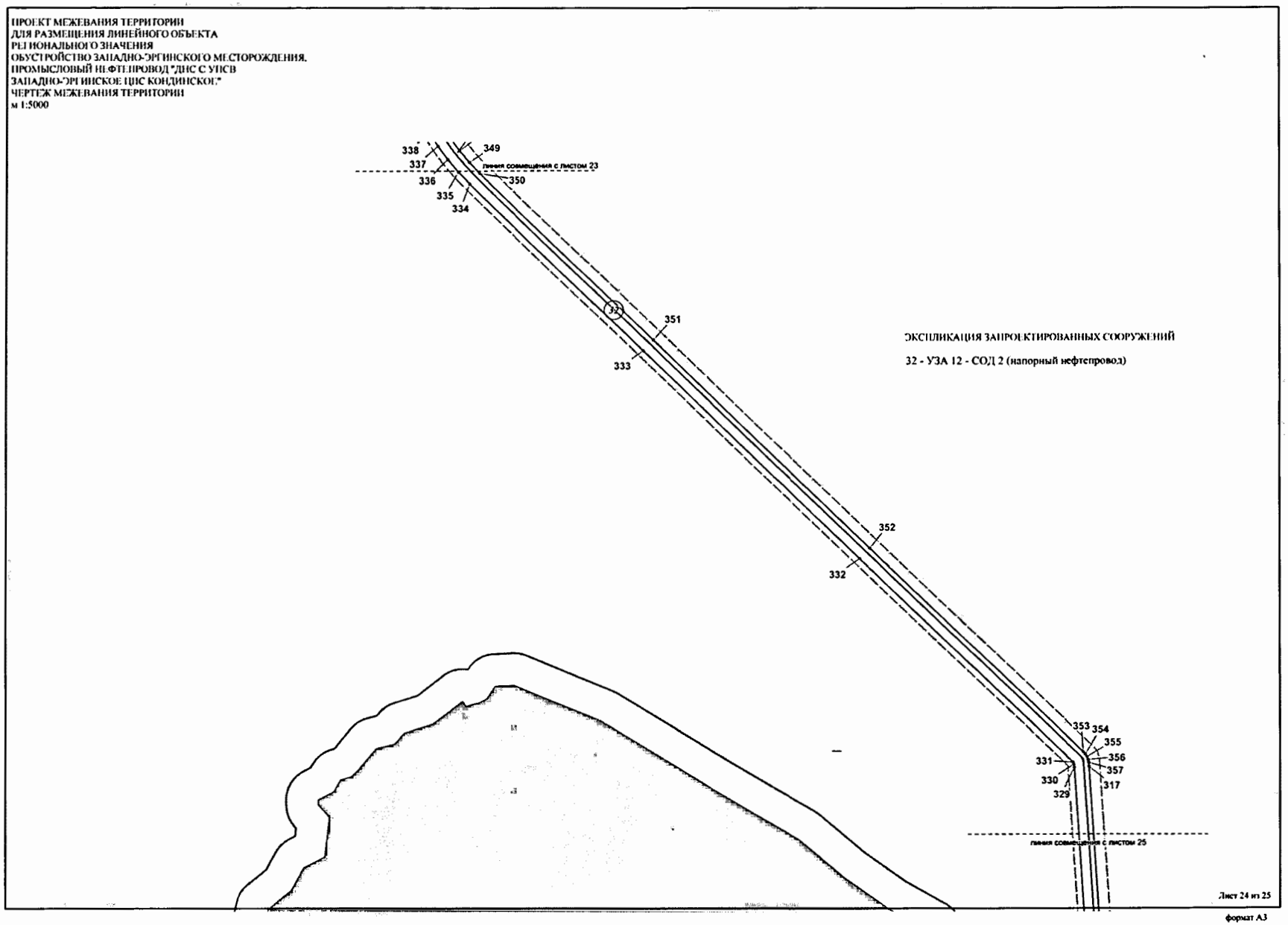

ЭКСПЛИКАЦИЯ ЗАПРОЕКТИРОВАННЫХ СООРУЖЕНИЙ

32 - УЗА 12 - СОД 2 (напорный нефтепровод)

Лист 24 из 25

формат А3

ПРОЕКТ МЕЖЕВАНИЯ ТЕРРИТОРИИ
ДЛЯ РАЗМЕЩЕНИЯ ЛИНЕЙНОГО ОБЪЕКТА
РЕГИОНАЛЬНОГО ЗНАЧЕНИЯ
ОБУСТРОЙСТВО ЗАПАДНО-ЭРГИНСКОГО МЕСТОРОЖДЕНИЯ.
ПРОМЫСЛОВЫЙ НЕФТЕПРОВОД "ДНС С УПСВ
ЗАПАДНО-ЭРГИНСКОЕ ЦПС КОНДИНСКОЕ"
ЧЕРТЕЖ МЕЖЕВАНИЯ ТЕРРИТОРИИ
м 1:5000

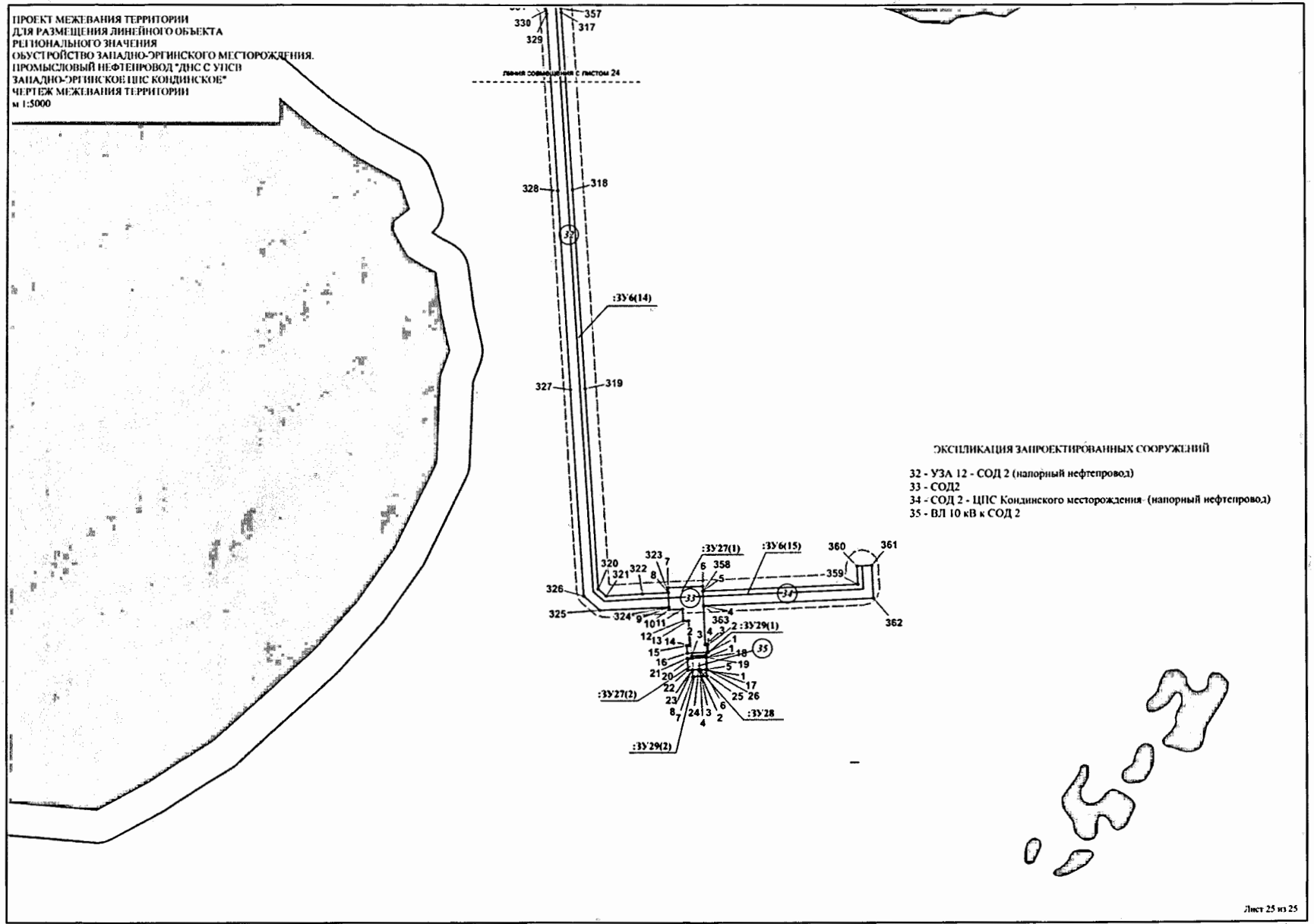

ЭКСПЛИКАЦИЯ ЗАПРОЕКТИРОВАННЫХ СООРУЖЕНИЙ

32 - УЗА 12 - СОД 2 (напорный нефтепровод)
33 - СОД2
34 - СОД 2 - ЦПС Кондинского месторождения (напорный нефтепровод)
35 - ВЛ 10 кВ к СОД 2

Лист 25 из 25

формат А3

8443-ПМТ-КК
лист 1

ПРОЕКТ МЕЖЕВАНИЯ ТЕРРИТОРИИ ДЛЯ РАЗМЕЩЕНИЯ ЛИНЕЙНОГО ОБЪЕКТА РЕГИОНАЛЬНОГО ЗНАЧЕНИЯ
ОБУСТРОЙСТВО ЗАПАДНО-ЭРГИНСКОГО МЕСТОРОЖДЕНИЯ. ПРОМЫСЛОВЫЙ НЕФТЕПРОВОД "ДНС С УПСВ ЗАПАДНО-ЭРГИНСКОЕ - ЦПС КОНДИНСКОЕ"
ЧЕРТЁЖ МЕЖЕВАНИЯ ТЕРРИТОРИИ
КАТАЛОГ КООРДИНАТ ПОВОРОТНЫХ ТОЧЕК ИСПРАШИВАЕМОГО ЗЕМЕЛЬНОГО УЧАСТКА

№	X	Y
:ЗУ1(1)		
1	904870	2663648
2	904872	2663648
3	904869	2663595
4	904869	2663591
5	904867	2663591
6	904867	2663596
:ЗУ1(2)		
7	904868	2663571
8	904868	2663566
9	904868	2663557
10	904866	2663557
11	904866	2663566
12	904866	2663571
:ЗУ2(1)		
1	904834	2663545
2	904883	2663528
3	904884	2663556
4	904883	2663556
5	904868	2663557
6	904866	2663557
7	904861	2663557
8	904856	2663558
9	904836	2663558
10	904835	2663558
11	904835	2663551
:ЗУ2(2)		
12	904882	2663503
13	904883	2663518
14	904834	2663534
15	904834	2663528
16	904849	2663527
17	904848	2663504
18	904858	2663504
19	904881	2663503
:ЗУ3		
1	904938	2663605
2	904935	2663549
3	904931	2663553
4	904914	2663568
5	904868	2663571
6	904866	2663571
7	904863	2663570
8	904861	2663569
9	904858	2663567
10	904857	2663564
11	904856	2663561
12	904856	2663558
13	904836	2663558
14	904836	2663564
15	904837	2663569
16	904839	2663575
17	904843	2663580
18	904847	2663584
19	904852	2663587
20	904858	2663590
21	904864	2663591
22	904867	2663591
23	904869	2663591
24	904914	2663588
25	904933	2663602
:ЗУ4(1)		
1	904914	2663588
2	904933	2663602
3	904933	2663608
4	904913	2663594
5	904885	2663595
6	904869	2663595

№	X	Y
7	904869	2663591
:ЗУ4(2)		
1	904914	2663568
2	904868	2663571
3	904868	2663566
4	904884	2663565
5	904912	2663564
6	904931	2663546
7	904931	2663553
:ЗУ4(3)		
1	904835	2663558
2	904836	2663558
3	904836	2663564
4	904837	2663569
5	904839	2663575
6	904843	2663580
7	904847	2663584
8	904852	2663587
9	904858	2663590
10	904864	2663591
11	904867	2663591
12	904867	2663596
13	904862	2663595
14	904857	2663594
15	904850	2663592
16	904844	2663588
17	904839	2663583
18	904835	2663577
19	904832	2663571
20	904831	2663564
21	904830	2663551
22	904835	2663551
:ЗУ4(4)		
1	904861	2663557
2	904861	2663561
3	904861	2663563
4	904863	2663564
5	904864	2663565
6	904866	2663566
7	904866	2663571
8	904863	2663570
9	904861	2663569
10	904858	2663567
11	904857	2663564
12	904856	2663561
13	904856	2663558
:ЗУ5(1)		
1	904868	2663650
2	904868	2663647
3	904865	2663647
4	904862	2663595
5	904867	2663596
6	904870	2663648
7	904872	2663648
8	904869	2663595
9	904885	2663595
10	904887	2663646
11	904873	2663647
12	904874	2663650
:ЗУ5(2)		
13	904868	2663566
14	904868	2663557
15	904883	2663556
16	904884	2663565
:ЗУ5(3)		
17	904866	2663557
18	904866	2663566
19	904864	2663565

№	X	Y
20	904863	2663564
21	904861	2663563
22	904861	2663561
23	904861	2663557
:ЗУ5(4)		
24	904858	2663504
25	904856	2663459
26	904846	2663450
27	904551	2663462
28	904537	2663441
29	904501	2663464
30	904274	2663473
31	904270	2663473
32	904274	2663450
33	904277	2663450
34	904855	2663427
35	904879	2663449
36	904881	2663503
:ЗУ6(1)		
1	904042	2663494
2	904036	2663520
3	903756	2664671
4	903733	2664685
5	903700	2664678
6	902381	2664385
7	902360	2664379
8	902330	2664369
9	902310	2664360
10	902288	2664348
11	902246	2664325
12	901912	2664135
13	901922	2664118
14	901909	2664111
15	901911	2664108
16	902258	2664305
17	902299	2664328
18	902346	2664350
19	902392	2664364
20	903706	2664655
21	903729	2664661
22	903736	2664657
23	904014	2663514
24	904020	2663488
25	904022	2663481
26	904025	2663476
27	904028	2663472
28	904031	2663468
29	904035	2663465
30	904039	2663462
31	904043	2663460
32	904049	2663459
33	904054	2663458
34	904274	2663450
35	904270	2663473
36	904055	2663481
37	904052	2663482
38	904048	2663484
39	904046	2663486
40	904044	2663489
:ЗУ6(2)		
41	901543	2663799
42	901532	2663789
43	901534	2663787
44	901811	2664041
45	901829	2664057
46	901848	2664071
47	901872	2664086
48	901892	2664097

№	X	Y
49	901880	2664117
50	901861	2664106
51	901848	2664099
52	901834	2664089
53	901813	2664074
54	901795	2664058
55	901529	2663814
:ЗУ6(3)		
56	901518	2663772
57	901502	2663789
58	900777	2663123
59	900733	2663103
60	900659	2663086
61	899804	2662929
62	899795	2662931
63	899789	2662939
64	899737	2663036
65	898269	2665638
66	898251	2665666
67	898230	2665694
68	898209	2665717
69	898186	2665737
70	898156	2665760
71	897974	2665880
72	897739	2666036
73	897729	2666021
74	897672	2666059
75	897669	2666055
76	897962	2665861
77	898143	2665741
78	898169	2665722
79	898190	2665703
80	898212	2665679
81	898232	2665653
82	898249	2665626
83	899717	2663025
84	899772	2662922
85	899784	2662911
86	899797	2662906
87	899809	2662906
88	900664	2663064
89	900739	2663080
90	900791	2663104
:ЗУ6(4)		
91	897640	2666080
92	897616	2666096
93	897626	2666111
94	897492	2666200
95	897472	2666214
96	897456	2666227
97	897405	2666272
98	897251	2666406
99	897235	2666421
100	897219	2666437
101	896772	2666945
102	896754	2666966
103	896549	2667241
104	896537	2667259
105	896182	2667804
106	896136	2667874
107	896165	2667940
108	896074	2667980
109	896058	2667945
110	895979	2667979
111	895970	2667958
112	896048	2667924
113	896037	2667897
114	896054	2667884

ПРОЕКТ МЕЖЕВАНИЯ ТЕРРИТОРИИ ДЛЯ РАЗМЕЩЕНИЯ ЛИНЕЙНОГО ОБЪЕКТА РЕГИОНАЛЬНОГО ЗНАЧЕНИЯ
ОБУСТРОЙСТВО ЗАПАДНО-ЭРГИНСКОГО МЕСТОРОЖДЕНИЯ. ПРОМЫСЛОВЫЙ НЕФТЕПРОВОД "ДНС С УПСВ ЗАПАДНО-ЭРГИНСКОЕ - ЦПС КОНДИНСКОЕ"
ЧЕРТЁЖ МЕЖЕВАНИЯ ТЕРРИТОРИИ
КАТАЛОГ КООРДИНАТ ПОВОРОТНЫХ ТОЧЕК ИСПРАШИВАЕМОГО ЗЕМЕЛЬНОГО УЧАСТКА

№	X	Y
115	896064	2667875
116	896124	2667848
117	896125	2667849
118	896163	2667791
119	896518	2667246
120	896524	2667237
121	896531	2667227
122	896736	2666953
123	896745	2666940
124	896755	2666929
125	897202	2666422
126	897219	2666404
127	897236	2666388
128	897390	2666254
129	897441	2666210
130	897454	2666200
131	897466	2666191
132	897479	2666181
133	897637	2666076
:ЗУ6(5)		
134	895880	2668024
135	895132	2668357
136	895123	2668336
137	895871	2668003
138	895876	2668014
:ЗУ6(6)		
139	894987	2668368
140	894982	2668357
141	895073	2668316
142	895078	2668328
:ЗУ6(7)		
143	895086	2668346
144	895038	2668368
145	895065	2668430
146	895060	2668432
147	895054	2668434
148	895022	2668449
149	895007	2668413
150	893202	2669217
151	893144	2669244
152	893130	2669243
153	891845	2668542
154	891842	2668540
155	891836	2668535
156	891585	2668319
157	891583	2668318
158	891582	2668317
159	891579	2668316
160	891571	2668315
161	891360	2668276
162	891354	2668273
163	891354	2668273
164	890623	2667874
165	890346	2667760
166	890269	2667731
167	889196	2667387
168	888944	2667336
169	888949	2667314
170	889202	2667365
171	890276	2667709
172	890310	2667721
173	890339	2667732
174	890633	2667854
175	891361	2668251
176	891366	2668253
177	891583	2668294
178	891587	2668295
179	891590	2668296

№	X	Y
180	891594	2668297
181	891596	2668299
182	891599	2668301
183	891851	2668517
184	891856	2668522
185	893136	2669220
186	893139	2669220
187	893176	2669203
188	893193	2669196
189	893339	2669130
190	893344	2669133
191	893351	2669128
192	893352	2669125
193	894997	2668392
194	894990	2668377
195	895082	2668336
:ЗУ6(8)		
196	888929	2667310
197	888928	2667313
198	888918	2667311
199	888914	2667330
200	888697	2667286
201	888202	2667242
202	888204	2667220
203	888264	2667225
204	888264	2667224
205	888700	2667263
:ЗУ6(9)		
206	888173	2667217
207	888171	2667239
208	883172	2666791
209	883174	2666769
210	888137	2667213
211	888137	2667214
:ЗУ6(10)		
212	882789	2666734
213	883144	2666766
214	883142	2666789
215	882787	2666757
216	882721	2666753
217	882655	2666754
218	882259	2666771
219	882084	2666779
220	882083	2666756
221	882258	2666748
222	882654	2666731
223	882678	2666730
224	882698	2666730
225	882721	2666730
226	882745	2666731
227	882769	2666732
:ЗУ6(11)		
228	882055	2666780
229	881786	2666792
230	881783	2666793
231	881780	2666795
232	881774	2666799
233	881456	2667023
234	881453	2667026
235	881452	2667030
236	881449	2667036
237	880581	2669581
238	880573	2669607
239	880567	2669632
240	880562	2669657
241	880558	2669682
242	880556	2669712
243	880518	2670748

№	X	Y
244	880516	2670756
245	880484	2670841
246	879760	2672517
247	879742	2672509
248	879736	2672523
249	879733	2672521
250	880463	2670831
251	880494	2670748
252	880495	2670744
253	880533	2669716
254	880534	2669692
255	880537	2669666
256	880541	2669644
257	880555	2669585
258	881428	2667028
259	881432	2667018
260	881437	2667010
261	881443	2667004
262	881761	2666780
263	881761	2666780
264	881768	2666776
265	881773	2666772
266	881779	2666770
267	881786	2666769
268	882054	2666757
:ЗУ6(12)		
269	879724	2672542
270	879746	2672551
271	878872	2674574
272	878801	2674699
273	878795	2674705
274	878789	2674708
275	878781	2674710
276	876694	2675051
277	873796	2675740
278	873790	2675744
279	871701	2677174
280	871659	2677199
281	871540	2677258
282	870302	2677652
283	870296	2677633
284	870281	2677638
285	870280	2677635
286	871533	2677236
287	871648	2677179
288	871688	2677155
289	873777	2675725
290	873777	2675725
291	873782	2675722
292	873786	2675719
293	873791	2675718
294	876690	2675028
295	878778	2674687
296	878783	2674685
297	878783	2674684
298	878852	2674563
:ЗУ6(13)		
299	870266	2677663
300	870245	2677670
301	870235	2677679
302	869986	2677953
303	869982	2677956
304	869976	2677959
305	869448	2678127
306	869442	2678108
307	869411	2678118
308	869415	2678129
309	869395	2678135

№	X	Y
310	869391	2678121
311	869967	2677938
312	869970	2677937
313	870218	2677664
314	870226	2677655
315	870238	2677648
316	870259	2677641
:ЗУ6(14)		
317	868281	2679203
318	868007	2679221
319	867697	2679242
320	867386	2679263
321	867375	2679275
322	867379	2679330
323	867381	2679370
324	867358	2679371
325	867353	2679265
326	867375	2679240
327	867696	2679219
328	868005	2679198
329	868280	2679180
330	868284	2679179
331	868288	2679178
332	868611	2678843
333	868941	2678500
334	869205	2678226
335	869224	2678209
336	869243	2678192
337	869264	2678177
338	869286	2678163
339	869309	2678151
340	869333	2678140
341	869360	2678131
342	869365	2678146
343	869368	2678152
344	869342	2678162
345	869319	2678172
346	869298	2678183
347	869277	2678196
348	869257	2678210
349	869239	2678226
350	869222	2678242
351	868958	2678516
352	868628	2678859
353	868304	2679194
354	868301	2679197
355	868297	2679200
356	868292	2679201
357	868287	2679202
:ЗУ6(15)		
358	867383	2679423
359	867394	2679662
360	867421	2679661
361	867423	2679684
362	867372	2679686
363	867360	2679425
:ЗУ7		
1	901927	2664087
2	901921	2664098
3	901917	2664096
4	901911	2664108
5	901909	2664111
6	901922	2664118
7	901912	2664135
8	901903	2664152
9	901871	2664133
10	901880	2664117
11	901892	2664097

ПРОЕКТ МЕЖЕВАНИЯ ТЕРРИТОРИИ ДЛЯ РАЗМЕЩЕНИЯ ЛИНЕЙНОГО ОБЪЕКТА РЕГИОНАЛЬНОГО ЗНАЧЕНИЯ
ОБУСТРОЙСТВО ЗАПАДНО-ЭРГИНСКОГО МЕСТОРОЖДЕНИЯ. ПРОМЫСЛОВЫЙ НЕФТЕПРОВОД "ДНС С УПСВ ЗАПАДНО-ЭРГИНСКОЕ - ЦПС КОНДИНСКОЕ"
ЧЕРТЁЖ МЕЖЕВАНИЯ ТЕРРИТОРИИ
КАТАЛОГ КООРДИНАТ ПОВОРОТНЫХ ТОЧЕК ИСПРАШИВАЕМОГО ЗЕМЕЛЬНОГО УЧАСТКА

№	X	Y
12	901899	2664085
13	901894	2664082
14	901900	2664072
:ЗУ8		
1	901532	2663749
2	901526	2663755
3	901530	2663759
4	901518	2663772
5	901502	2663789
6	901489	2663803
7	901516	2663828
8	901529	2663814
9	901543	2663799
10	901532	2663789
11	901534	2663787
12	901546	2663773
13	901549	2663776
14	901555	2663770
:ЗУ9		
1	897815	2666151
2	897702	2666225
3	897626	2666111
4	897616	2666096
5	897640	2666080
6	897711	2666187
7	897776	2666143
8	897732	2666076
9	897690	2666105
10	897678	2666087
11	897686	2666081
12	897672	2666059
13	897729	2666021
14	897739	2666036
:ЗУ10		
1	897732	2666076
2	897776	2666143
3	897711	2666187
4	897640	2666080
5	897637	2666076
6	897637	2666075
7	897668	2666054
8	897669	2666055
9	897672	2666059
10	897686	2666081
11	897678	2666087
12	897690	2666105
:ЗУ11		
1	895958	2667837
2	895963	2667839
3	895985	2667888
4	896000	2667920
5	895999	2667922
6	895981	2667931
7	895985	2667940
8	895969	2667956
9	895970	2667958
10	895979	2667979
11	895981	2667984
12	895981	2667986
13	895957	2667996
14	895960	2668003
15	895958	2668004
16	895951	2668007
17	895888	2668036
18	895885	2668034
19	895880	2668024
20	895876	2668014
21	895871	2668003

№	X	Y
22	895868	2667996
23	895899	2667981
24	895897	2667977
25	895907	2667973
26	895900	2667955
27	895905	2667947
28	895875	2667878
29	895874	2667874
:ЗУ12		
1	895120	2668331
2	895086	2668346
3	895038	2668368
4	895065	2668430
5	895072	2668445
6	895083	2668469
7	895096	2668499
8	895134	2668482
9	895179	2668462
10	895174	2668452
11	895154	2668407
12	895148	2668394
13	895132	2668357
14	895123	2668336
:ЗУ13(1)		
1	895154	2668407
2	895148	2668394
3	895153	2668388
4	895155	2668386
5	895156	2668382
6	895155	2668379
7	895171	2668415
8	895166	2668412
9	895158	2668406
10	895156	2668406
:ЗУ13(2)		
11	895179	2668462
12	895174	2668452
13	895186	2668463
14	895190	2668466
15	895194	2668467
16	895195	2668468
17	895179	2668475
18	895176	2668468
19	895134	2668487
20	895134	2668482
:ЗУ13(3)		
21	895083	2668469
22	895078	2668477
23	895067	2668448
24	895072	2668445
:ЗУ14		
1	895054	2668434
2	895060	2668432
3	895090	2668506
4	895176	2668468
5	895217	2668559
6	895125	2668600
7	895070	2668471
8	895062	2668452
9	895062	2668452
:ЗУ15		
1	889830	2667434
2	889799	2667529
3	890037	2667606
4	890068	2667510
:ЗУ16		
1	888934	2667259
2	888948	2667192

№	X	Y
3	889019	2667206
4	889005	2667277
5	888973	2667270
6	888972	2667273
7	888969	2667287
8	888955	2667284
9	888949	2667314
10	888944	2667336
11	888943	2667340
12	888913	2667334
13	888914	2667330
14	888918	2667311
15	888928	2667313
16	888929	2667310
17	888935	2667281
18	888921	2667278
19	888925	2667257
8	888955	2667284
9	888949	2667314
10	888944	2667336
11	888943	2667340
12	888913	2667334
13	888914	2667330
14	888918	2667311
15	888928	2667313
16	888929	2667310
17	888935	2667281
18	888921	2667278
19	888925	2667257
:ЗУ17		
1	888973	2667270
2	889005	2667277
3	889019	2667206
4	888948	2667192
5	888934	2667259
6	888925	2667257
7	888926	2667251
8	888931	2667252
9	888944	2667186
10	889025	2667202
11	889009	2667281
12	888972	2667273
:ЗУ18		
1	888239	2667195
2	888245	2667124
3	888173	2667117
4	888166	2667190
5	888177	2667190
6	888177	2667191
7	888176	2667200
8	888175	2667208
9	888185	2667209
10	888184	2667218
11	888173	2667217
12	888171	2667239
13	888171	2667243
14	888202	2667246
15	888202	2667242
16	888204	2667220
17	888205	2667211
18	888215	2667212
19	888216	2667204
20	888216	2667195
21	888217	2667193
:ЗУ19(1)		
1	888275	2667099
2	888266	2667200
3	888216	2667195

№	X	Y
4	888217	2667193
5	888239	2667195
6	888245	2667124
7	888173	2667117
8	888166	2667190
9	888177	2667190
10	888177	2667191
11	888158	2667190
12	888140	2667188
13	888149	2667087
:ЗУ19(2)		
14	888216	2667204
15	888266	2667208
16	888264	2667224
17	888264	2667225
18	888204	2667220
19	888205	2667211
20	888215	2667212
:ЗУ19(3)		
21	888139	2667197
22	888157	2667199
23	888176	2667200
24	888175	2667208
25	888185	2667209
26	888184	2667218
27	888173	2667217
28	888137	2667214
29	888137	2667213
:ЗУ20		
1	883144	2666662
2	883216	2666668
3	883216	2666668
4	883209	2666740
5	883187	2666738
6	883185	2666760
7	883175	2666759
8	883174	2666769
9	883172	2666791
10	883172	2666795
11	883141	2666792
12	883142	2666789
13	883144	2666766
14	883147	2666734
15	883138	2666733
:ЗУ21		
1	882045	2666654
2	882116	2666651
3	882119	2666723
4	882092	2666724
5	882093	2666746
6	882083	2666747
7	882083	2666756
8	882084	2666779
9	882084	2666783
10	882055	2666784
11	882055	2666780
12	882054	2666757
13	882052	2666726
14	882048	2666726
:ЗУ22		
1	879708	2672507
2	879717	2672511
3	879716	2672514
4	879733	2672521
5	879736	2672523
6	879742	2672509
7	879760	2672517
8	879777	2672524

лист 4

ПРОЕКТ МЕЖЕВАНИЯ ТЕРРИТОРИИ ДЛЯ РАЗМЕЩЕНИЯ ЛИНЕЙНОГО ОБЪЕКТА РЕГИОНАЛЬНОГО ЗНАЧЕНИЯ
ОБУСТРОЙСТВО ЗАПАДНО-ЭРГИНСКОГО МЕСТОРОЖДЕНИЯ. ПРОМЫСЛОВЫЙ НЕФТЕПРОВОД "ДНС С УПСВ ЗАПАДНО-ЭРГИНСКОЕ - ЦПС КОНДИНСКОЕ"

ЧЕРТЁЖ МЕЖЕВАНИЯ ТЕРРИТОРИИ

КАТАЛОГ КООРДИНАТ ПОВОРОТНЫХ ТОЧЕК ИСПРАШИВАЕМОГО ЗЕМЕЛЬНОГО УЧАСТКА

№	X	Y
9	879763	2672558
10	879746	2672551
11	879724	2672542
12	879707	2672534
13	879705	2672538
14	879696	2672534
:ЗУ23		
1	870271	2677592
2	870275	2677603
3	870270	2677604
4	870280	2677635
5	870281	2677638
6	870296	2677633
7	870302	2677652
8	870307	2677670
9	870272	2677681
10	870266	2677663
11	870259	2677641
12	870250	2677611
13	870245	2677612
14	870242	2677601
:ЗУ24		
1	869411	2678118
2	869442	2678108
3	869448	2678127
4	869454	2678145
5	869431	2678152
6	869423	2678155
7	869416	2678134
8	869415	2678129
:ЗУ25		
1	869370	2678144
2	869373	2678150
3	869377	2678155
4	869383	2678159
5	869389	2678162
6	869396	2678162
7	869402	2678161
8	869423	2678155
9	869416	2678134
10	869396	2678140
11	869393	2678140
12	869391	2678138
13	869375	2678089
14	869371	2678080
15	869365	2678072
16	869341	2678049
17	869338	2678027
18	869337	2678021
19	869298	2678062
20	869304	2678062
21	869324	2678063
22	869350	2678088
23	869353	2678092
24	869355	2678096
:ЗУ26(1)		
1	869338	2678027
2	869342	2678022
3	869346	2678047
4	869368	2678069
5	869375	2678078
6	869380	2678088
7	869395	2678135
8	869415	2678129
9	869416	2678134
10	869396	2678140
11	869393	2678140
12	869391	2678138

№	X	Y
13	869375	2678089
14	869371	2678080
15	869365	2678072
16	869341	2678049
:ЗУ26(2)		
17	869304	2678062
18	869324	2678063
19	869350	2678088
20	869353	2678092
21	869355	2678096
22	869370	2678144
23	869373	2678150
24	869377	2678155
25	869383	2678159
26	869389	2678162
27	869396	2678162
28	869402	2678161
29	869423	2678155
30	869431	2678152
31	869433	2678157
32	869404	2678166
33	869396	2678167
34	869388	2678167
35	869380	2678164
36	869373	2678159
37	869368	2678152
38	869365	2678146
39	869360	2678131
40	869350	2678098
41	869348	2678095
42	869346	2678092
43	869322	2678068
44	869299	2678067
:ЗУ27(1)		
1	867288	2679432
2	867300	2679431
3	867300	2679427
4	867360	2679425
5	867383	2679423
6	867391	2679423
7	867388	2679370
8	867381	2679370
9	867358	2679371
10	867354	2679371
11	867355	2679392
12	867337	2679393
13	867337	2679401
14	867298	2679403
15	867298	2679399
16	867286	2679399
:ЗУ27(2)		
17	867261	2679430
18	867280	2679429
19	867280	2679428
20	867279	2679407
21	867278	2679400
22	867260	2679400
23	867260	2679407
24	867261	2679417
25	867261	2679419
26	867261	2679429
:ЗУ28		
1	867261	2679417
2	867260	2679417
3	867260	2679419
4	867261	2679419
:ЗУ29(1)		
1	867280	2679428

№	X	Y
2	867279	2679407
3	867282	2679406
4	867283	2679428
:ЗУ29(2)		
1	867261	2679417
2	867260	2679417
3	867260	2679419
4	867261	2679419
5	867261	2679429
6	867250	2679430
7	867249	2679408
8	867260	2679407

Приложение 27
к постановлению Правительства
Ханты-Мансийского
автономного округа – Югры
от 20 ноября 2015 года № 418-п

Положение о размещении линейного объекта регионального значения Ханты-Мансийского автономного округа – Югры «Обустройство Западно-Эргинского месторождения. Промысловый нефтепровод «ДНС с УПСВ Западно-Эргинское - ЦПС Кондинское»

I. Размещение объекта

В административном отношении линейный объект регионального значения Ханты-Мансийского автономного округа - Югры «Обустройство Западно-Эргинского месторождения. Промысловый нефтепровод «ДНС с УПСВ Западно-Эргинское - ЦПС Кондинское» (далее - проектируемый объект) расположен на межселенной территории в границах Кондинского и Западно-Эргинского лицензионных участков Ханты-Мансийского и Кондинского районах Ханты-Мансийского автономного округа – Югры.

В географическом отношении территория проектируемого объекта находится в 35 километрах к югу от города Ханты-Мансийска.

II. Функциональное зонирование территории

Проектируемый объект располагается на землях лесного фонда, находящихся в ведении территориальных отделов Кондинского и Самаровского лесничеств.

III. Решения по планировочной организации земельных участков для размещения проектируемого объекта

Расчет полосы отвода земельных участков для выполнения работ по строительству проектируемого объекта произведено с учетом действующих норм отвода земель.

Площади земельных участков, необходимые для
строительства и эксплуатации проектируемого объекта

Таблица 1.

Наименование объекта (кадастровый номер)	Площадь, испрашиваемая на период строительства, га	На срок действия лицензии, га	Зона застройки, га

«Обустройство Западно-Эргинского месторождения. Промысловый нефтепровод «ДНС с УПСВ Западно-Эргинское - ЦПС Кондинское»	120,1962	8,8638	129,06

Площади испрашиваемых земельных участков
под проектируемый объект

Таблица 2.

№ земельного участка	Площадь земельного участка, га	Категория земель
86:02:1102001:ЗУ1	0,0142	Земли лесного фонда
86:02:1102001:ЗУ2	0,1779	Земли лесного фонда
86:02:1102001:ЗУ3	0,2503	Земли лесного фонда
86:02:1102001:ЗУ4	0,1069	Земли лесного фонда
86:02:1102001:ЗУ5	1,5718	Земли лесного фонда
86:01:0603001:ЗУ6	112,2818	Земли лесного фонда
86:01:0603001:ЗУ7	0,2177	Земли лесного фонда
86:01:0603001:ЗУ8	0.2148	Земли лесного фонда
86:01:0603001:ЗУ9	1,3062	Земли лесного фонда
86:01:0603001:ЗУ10	0.8159	Земли лесного фонда
86:01:0603001:ЗУ11	1,5115	Земли лесного фонда
86:01:0603001:ЗУ12	1,2970	Земли лесного фонда
86:01:0603001:ЗУ13	0,0867	Земли лесного фонда
86:01:0603001:ЗУ14	1,0349	Земли лесного фонда
86:01:0603001:ЗУ15	2,4999	Земли лесного фонда
86:01:0603001:ЗУ16	0,7575	Земли лесного фонда
86:01:0603001:ЗУ17	0,1247	Земли лесного фонда
86:01:0603001:ЗУ18	0,6908	Земли лесного фонда
86:01:0603001:ЗУ19	0,9274	Земли лесного фонда
86:01:0603001:ЗУ20	0,7179	Земли лесного фонда
86:01:0603001:ЗУ21	0,7130	Земли лесного фонда
86:01:0603001:ЗУ22	0,2209	Земли лесного фонда
86:01:0603001:ЗУ23	0,2549	Земли лесного фонда
86:01:0603001:ЗУ24	0,1229	Земли лесного фонда
86:01:0603001:ЗУ25	0,4024	Земли лесного фонда
86:01:0603001:ЗУ26	0,1708	Земли лесного фонда
86:01:0603001:ЗУ27	0,4317	Земли лесного фонда

86:01:0603001:ЗУ28	0,0002	Земли лесного фонда
86:01:0603001:ЗУ29	0,0314	Земли лесного фонда

Координаты границ земельных участков, необходимых для размещения проектируемого объекта, в графических материалах определены в местной системе координат Ханты-Мансийского автономного округа – Югры МСК-86.

IV. Особо охраняемые природные территории и зоны с особыми условиями использования

Проектируемый объект расположен параллельно существующему техническому коридору коммуникаций. Строительство будет носить локальный характер и затрагивать территорию, которая уже подвергалась мощному длительному техногенному воздействию.

Проектируемый объект пересекает водоохранную зону и прибрежную полосу водных объектов реки Конда, двух пойменных ручьев и ручья без названий.

Для уменьшения воздействия на водоток предусмотрены следующие мероприятия:

выполнение строительно-монтажных работ с применением гусеничной техники должно осуществляться в зимний период для уменьшения воздействия строительной техники на растительный береговой покров; в остальные сезоны года строительно-монтажные работы, движение транспорта и строительной техники должны осуществляться только по существующим автомобильным дорогам, зимникам и временным вдольтрассовым проездам;

все отходы защитных материалов, остатки горюче-смазочных материалов тщательно должны собираться в передвижное оборудование (мусоросборники, емкости для сбора отработанных горюче-смазочных материалов) и вывозиться в места, согласованные с соответствующими муниципальными органами и органами государственной власти Российской Федерации;

после завершения строительства выполняются рекультивационные работы.

Организованный сброс стоков или загрязняющих веществ на поверхность земли и в водотоки не производится. Попадание загрязняющих веществ в водные объекты в результате размыва и выноса ливневыми и талыми водами возможно лишь при неправильном хранении строительных материалов и аварийных утечек дизтоплива работающих механизмов в период строительства.

На всех этапах работ осуществляется входной, операционный и приемочный контроль качества строительства, а также проводится своевременный профилактический осмотр, ремонт и диагностика оборудования, трубопроводов и арматуры.

Ущерб окружающей среде может быть нанесен лишь в аварийных случаях, но для предотвращения аварий предусмотрены все возможные мероприятия в соответствии с требованиями законодательства Российской Федерации.

В границах участка работ отсутствуют объекты историко-культурного наследия, особо охраняемые природные территории федерального, регионального и местного значения.

В границах участка работ отсутствуют объекты историко-культурного наследия, особо охраняемые природные территории федерального, регионального и местного значения.

Проектируемый объект не попадает в границы территории традиционного природопользования коренных малочисленных народов Севера регионального значения.

Ханты-Мансийский автономный округ — Югра
Губернатор

Основная часть проекта планировки территории для размещения линейного объекта регионального значения Ханты-Мансийского автономного округа-Югры «Реконструкция трубопроводов Южно-Покачевского месторождения. Программа реконструкции 2016-2017 годов»
Землепользователь ООО «ЛУКОЙЛ-Западная Сибирь»
ТПП «Лангепаснефтегаз»
Масштаб 1:3000

Приложение 28
к постановлению Правительства
Ханты-Мансийского
автономного округа – Югры
от 20 ноября 2015 года № 418-п

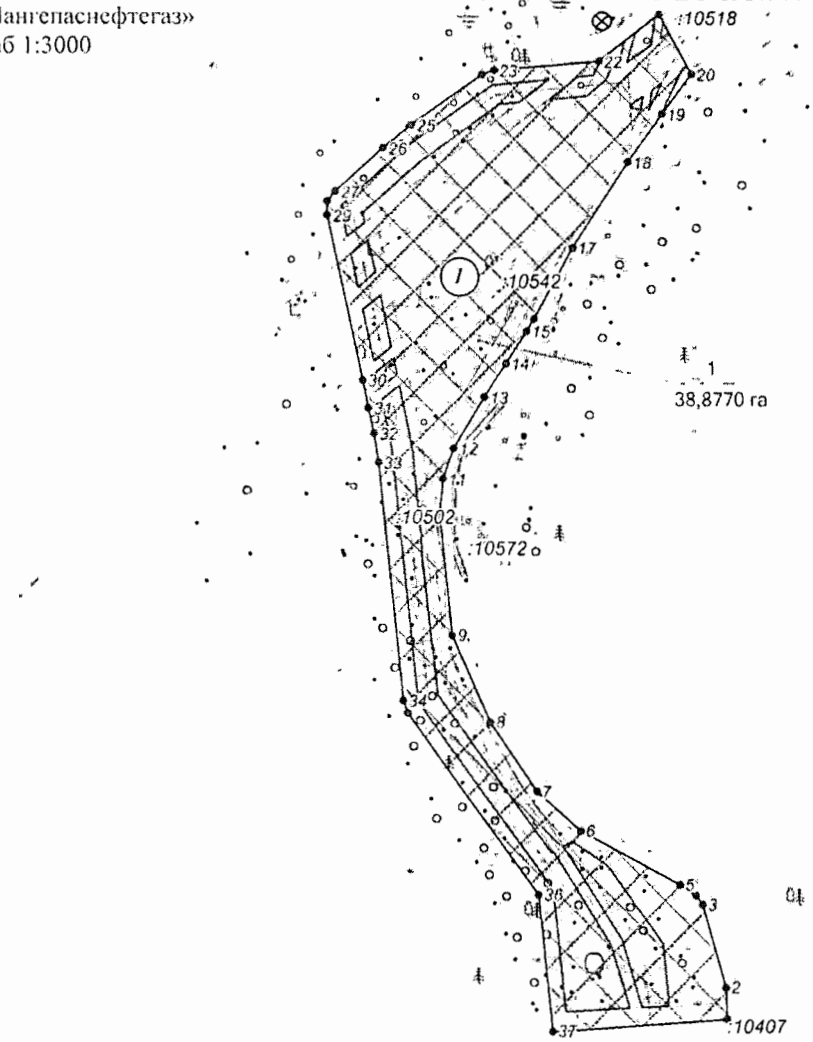

Экспликация проектируемых линейных объектов:

(1) - *Нефтегазосборные сети к.89 –т.вр. Инв.№ЛАНГ_31244*

Условные обозначения:

- *граница зоны размещения обьектов (красные линии)*
- *граница ранее отведенных земельных участков*
- *зона планируемого размещения линейных обьектов*
- • 43 - *номер точки поворота границы зоны планируемого размещения объектов*
- 1 - *номер зоны планирумого размещения объектов*
- 38,8770 га - *площадь зоны планируемого размещения*
- *1137* - *кадастровый номер земельного участка*
- *ось проектируемого трубопровода*

Лист 1 из 20

Основная часть проекта планировки территории для размещения линейного объекта регионального значения Ханты-Мансийского автономного округа-Югры «Реконструкция трубопроводов Южно-Покачевского месторождения. Программа реконструкции 2016-2017 годов»
Землепользователь ООО «ЛУКОЙЛ-Западная Сибирь»
ТПП «Лангепаснефтегаз»
Масштаб 1:3000

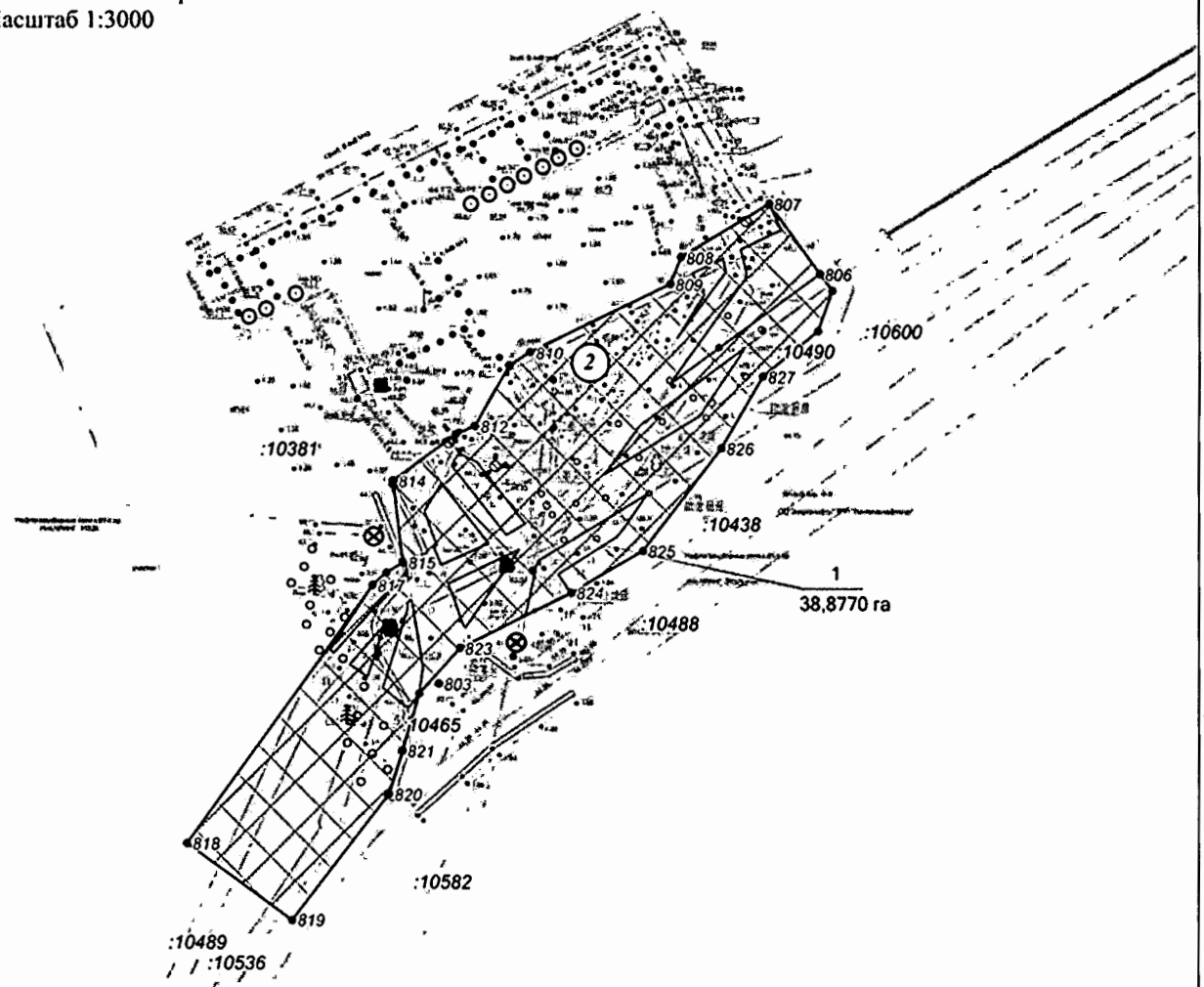

Экспликация проектируемых линейных объектов:

(2) - *Нефтегазосборные сети к.61 –т.вр. Инв.№ЛАНГ_31328*

Условные обозначения:

- *граница зоны размещения обьектов (красные линии)*
- *граница ранее отведенных земельных участков*
- *зона планируемого размещения линейных обьектов*
- 43 - *номер точки поворота границы зоны планируемого размещения объектов*
- 1 / 38,8770 га - *номер зоны планирумого размещения объектов* / *площадь зоны планируемого размещения*
- :1137 - *кадастровый номер земельного участка*
- *ось проектируемого трубопровода*

Лист 2 из 20

Основная часть проекта планировки территории для размещения линейного объекта регионального значения Ханты-Мансийского автономного округа-Югры «Реконструкция трубопроводов Южно-Покачевского месторождения. Программа реконструкции 2016-2017 годов»
Землепользователь ООО «ЛУКОЙЛ-Западная Сибирь»
ТПП «Лангепаснефтегаз»
Масштаб 1:3000

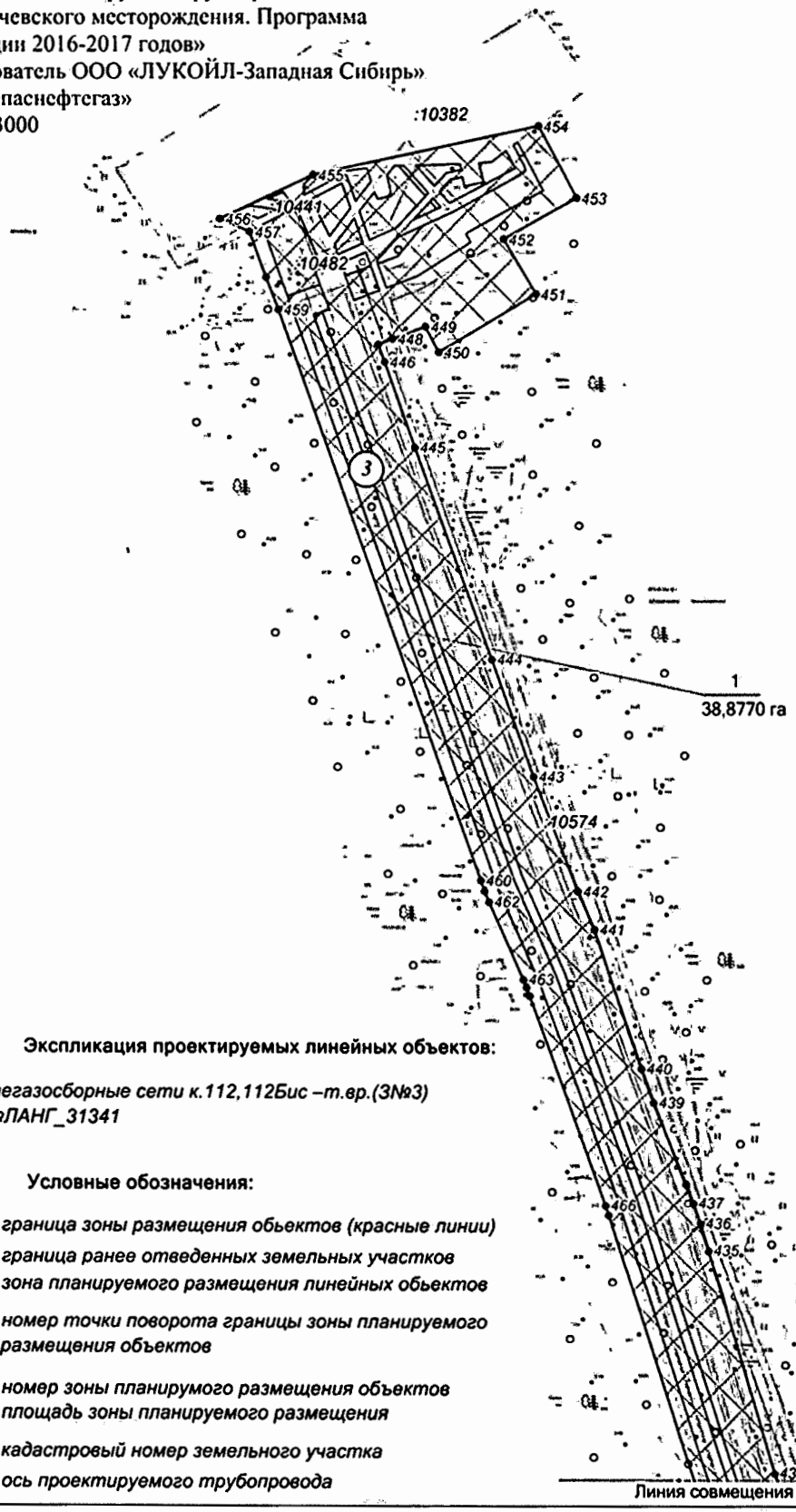

Экспликация проектируемых линейных объектов:

(3) - *Нефтегазосборные сети к.112,112Бис –т.вр.(3№3) Инв.№ЛАНГ_31341*

Условные обозначения:

- *граница зоны размещения обьектов (красные линии)*
- *граница ранее отведенных земельных участков*
- *зона планируемого размещения линейных обьектов*
- • 43 - *номер точки поворота границы зоны планируемого размещения объектов*
- 1 / 38,8770 га - *номер зоны планирумого размещения объектов* / *площадь зоны планируемого размещения*
- :1137 - *кадастровый номер земельного участка*
- *ось проектируемого трубопровода*

Лист 3 из 20

Основная часть проекта планировки территории для размещения линейного объекта регионального значения Ханты-Мансийского автономного округа-Югры «Реконструкция трубопроводов Южно-Покачевского месторождения. Программа реконструкции 2016-2017 годов»
Землепользователь ООО «ЛУКОЙЛ-Западная Сибирь»
ТПП «Лангепаснефтегаз»
Масштаб 1:3000

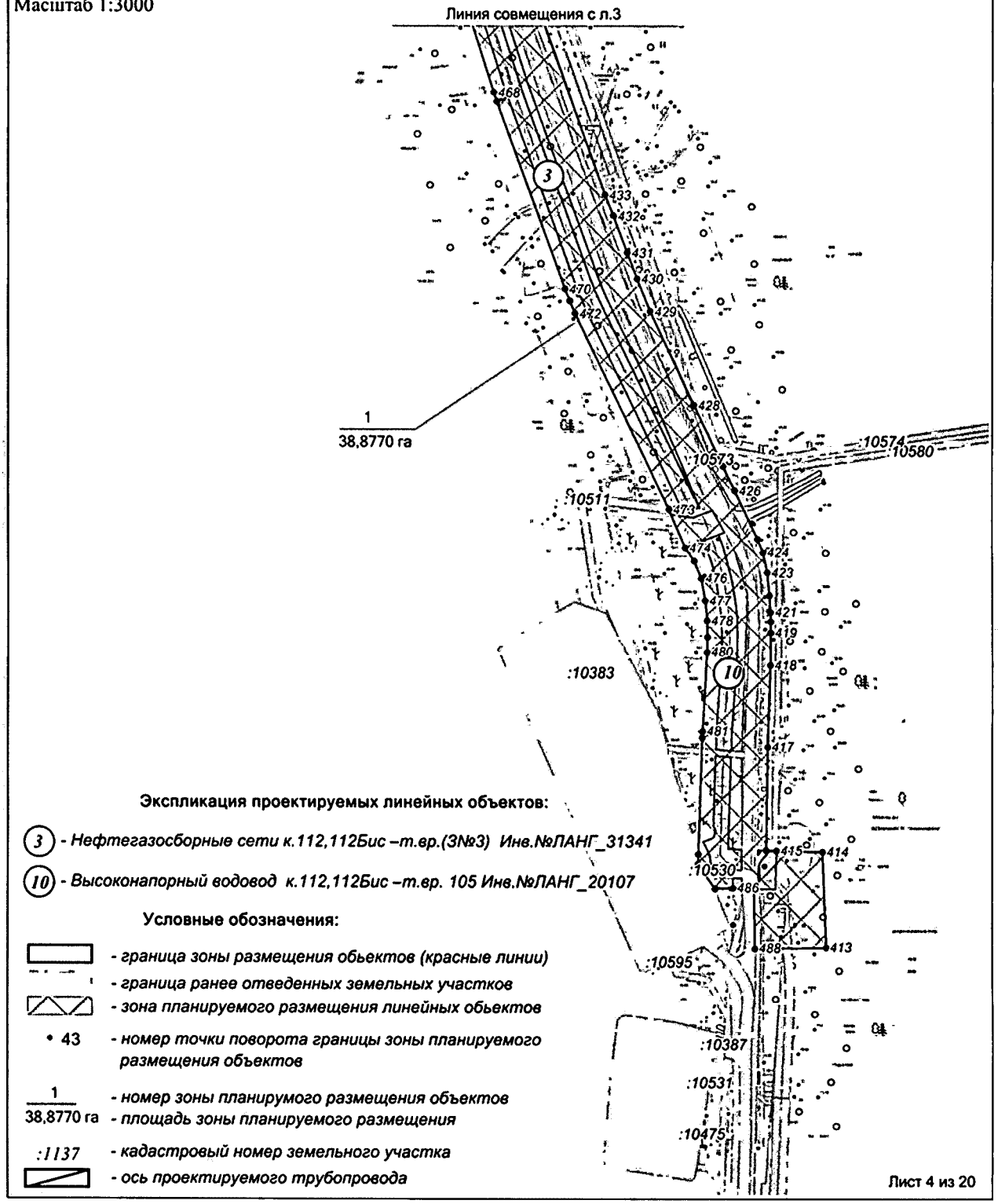

Экспликация проектируемых линейных объектов:

(3) - *Нефтегазосборные сети к.112,112Бис –т.вр.(ЗN№3) Инв.№ЛАНГ_31341*

(10) - *Высоконапорный водовод к.112,112Бис –т.вр. 105 Инв.№ЛАНГ_20107*

Условные обозначения:

- *граница зоны размещения обьектов (красные линии)*
- *граница ранее отведенных земельных участков*
- *зона планируемого размещения линейных обьектов*
- • 43 - *номер точки поворота границы зоны планируемого размещения объектов*
- 1 / 38,8770 га - *номер зоны планирумого размещения объектов* / *площадь зоны планируемого размещения*
- :1137 - *кадастровый номер земельного участка*
- *ось проектируемого трубопровода*

Лист 4 из 20

Основная часть проекта планировки территории для размещения линейного объекта регионального значения Ханты-Мансийского автономного округа-Югры «Реконструкция трубопроводов Южно-Покачевского месторождения. Программа реконструкции 2016-2017 годов»
Землепользователь ООО «ЛУКОЙЛ-Западная Сибирь»
ТПП «Лангепаснефтегаз»
Масштаб 1:3000

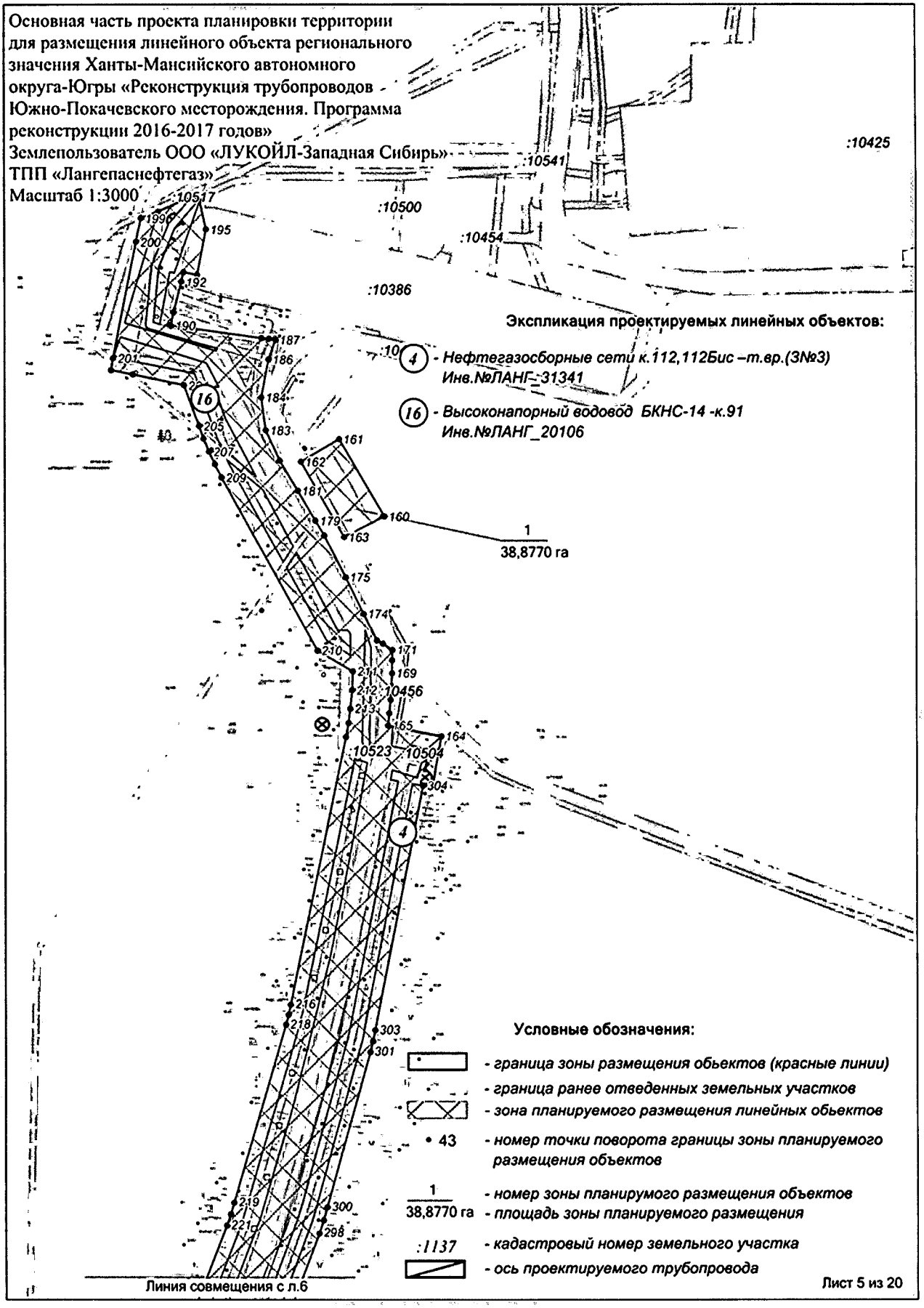

Экспликация проектируемых линейных объектов:

4 - *Нефтегазосборные сети к.112,112Бис –т.вр.(3№3) Инв.№ЛАНГ-31341*

16 - *Высоконапорный водовод БКНС-14 -к.91 Инв.№ЛАНГ_20106*

Условные обозначения:

- *граница зоны размещения обьектов (красные линии)*
- *граница ранее отведенных земельных участков*
- *зона планируемого размещения линейных обьектов*
- • 43 - *номер точки поворота границы зоны планируемого размещения объектов*
- 1 / 38,8770 га - *номер зоны планирумого размещения объектов* / *площадь зоны планируемого размещения*
- :1137 - *кадастровый номер земельного участка*
- *ось проектируемого трубопровода*

Лист 5 из 20

Основная часть проекта планировки территории для размещения линейного объекта регионального значения Ханты-Мансийского автономного округа-Югры «Реконструкция трубопроводов Южно-Покачевского месторождения. Программа реконструкции 2016-2017 годов»
Землепользователь ООО «ЛУКОЙЛ-Западная Сибирь»
ТПП «Лангепаснефтегаз»
Масштаб 1:3000

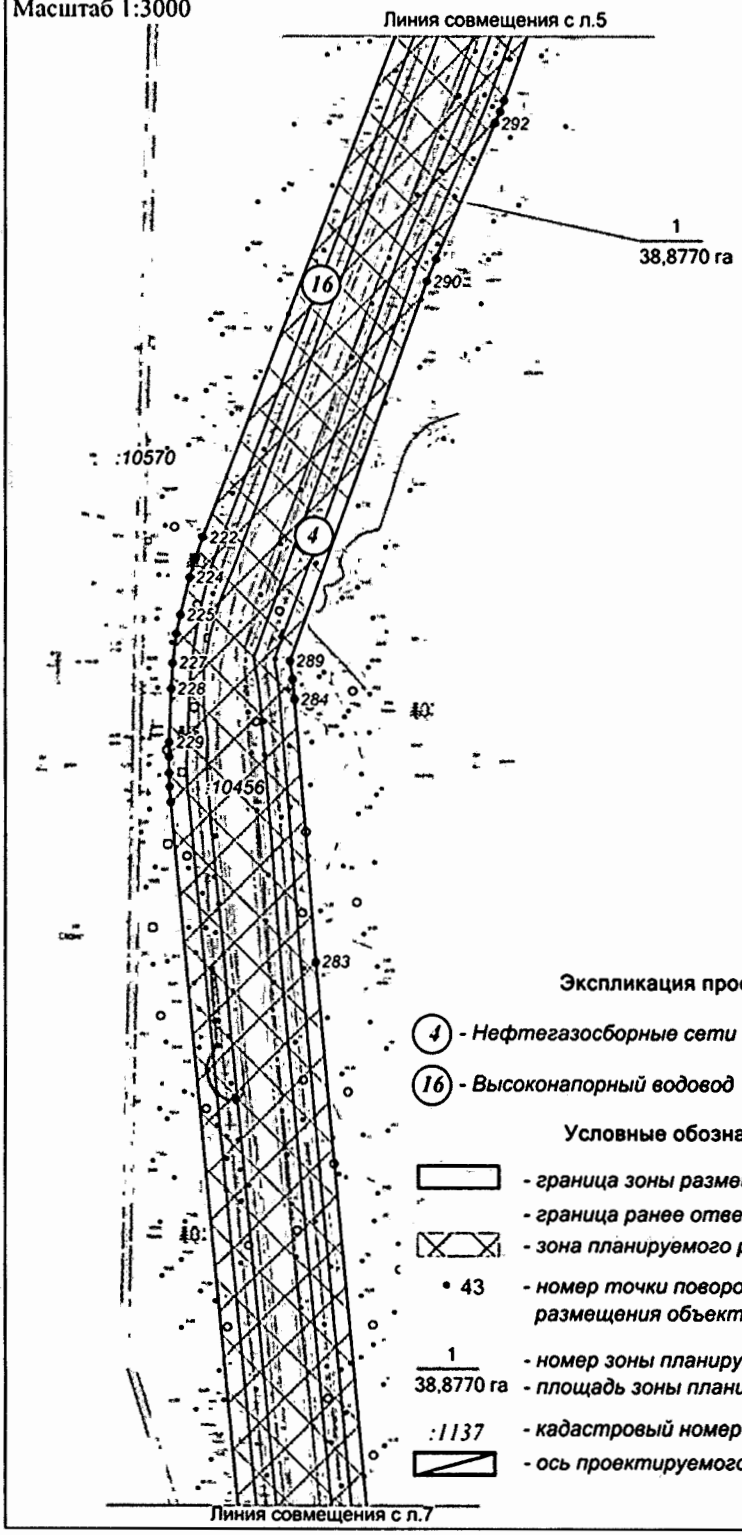

Экспликация проектируемых линейных объектов:

(4) - *Нефтегазосборные сети к.112,112Бис –т.вр.(3№3) Инв.№ЛАНГ_31341*

(16) - *Высоконапорный водовод к.112,112Бис –т.вр. 105 Инв.№ЛАНГ_20107*

Условные обозначения:

- *граница зоны размещения обьектов (красные линии)*
- *граница ранее отведенных земельных участков*
- *зона планируемого размещения линейных обьектов*
- • 43 - *номер точки поворота границы зоны планируемого размещения объектов*
- 1 / 38,8770 га - *номер зоны планирумого размещения объектов* / *площадь зоны планируемого размещения*
- :1137 - *кадастровый номер земельного участка*
- *ось проектируемого трубопровода*

Лист 6 из 20

Основная часть проекта планировки территории для размещения линейного объекта регионального значения Ханты-Мансийского автономного округа-Югры «Реконструкция трубопроводов Южно-Покачевского месторождения. Программа реконструкции 2016-2017 годов»
Землепользователь ООО «ЛУКОЙЛ-Западная Сибирь»
ТПП «Лангепаснефтегаз»
Масштаб 1:3000

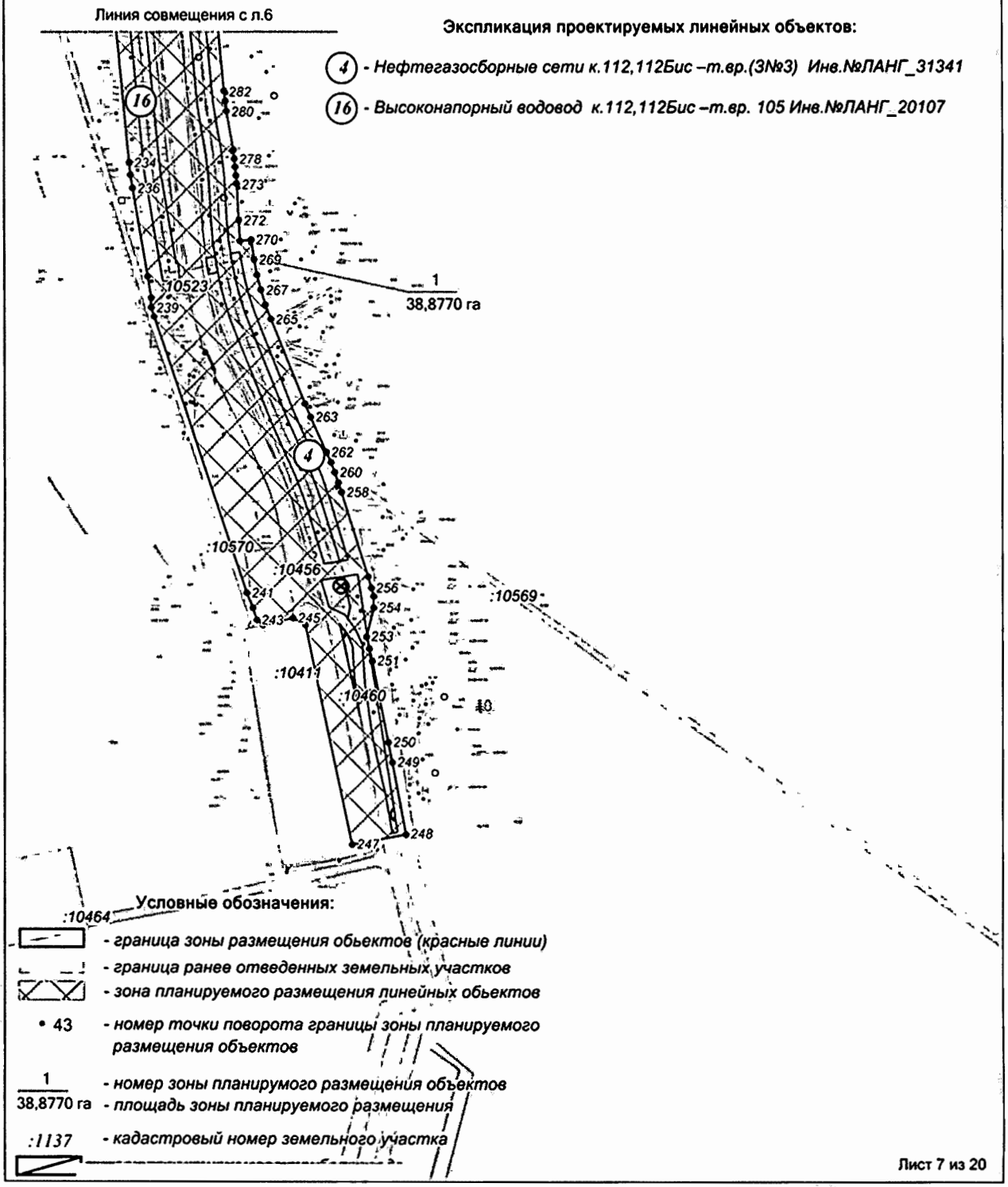

Лист 7 из 20

Основная часть проекта планировки территории для размещения линейного объекта регионального значения Ханты-Мансийского автономного округа-Югры «Реконструкция трубопроводов Южно-Покачевского месторождения. Программа реконструкции 2016-2017 годов»
Землепользователь ООО «ЛУКОЙЛ-Западная Сибирь»
ТПП «Лангепаснефтегаз»
Масштаб 1:3000

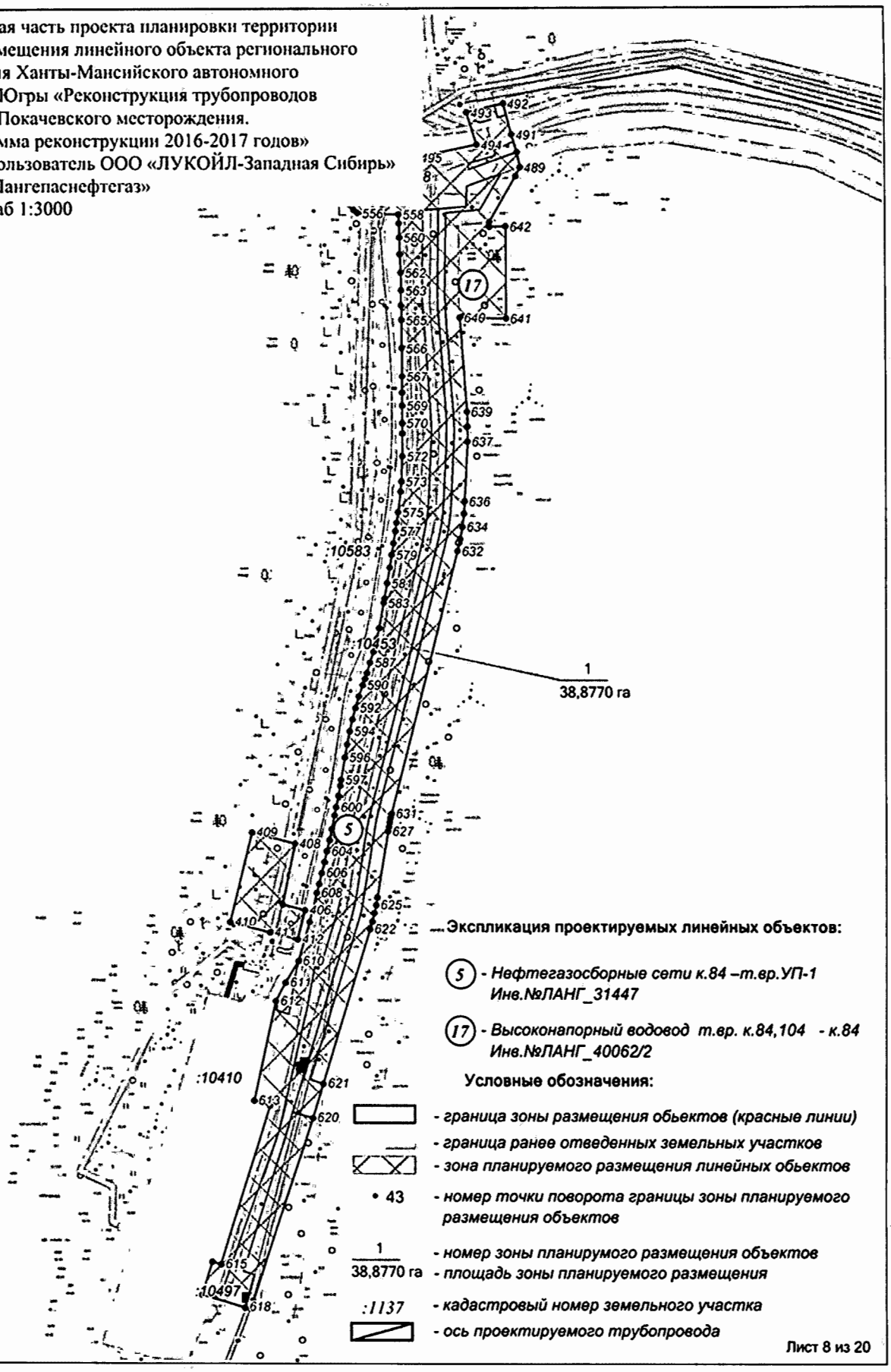

Экспликация проектируемых линейных объектов:

(5) - *Нефтегазосборные сети к.84 –т.вр.УП-1 Инв.№ЛАНГ_31447*

(17) - *Высоконапорный водовод т.вр. к.84,104 - к.84 Инв.№ЛАНГ_40062/2*

Условные обозначения:

- *граница зоны размещения обьектов (красные линии)*
- *граница ранее отведенных земельных участков*
- *зона планируемого размещения линейных обьектов*
- • 43 - *номер точки поворота границы зоны планируемого размещения объектов*
- 1 / 38,8770 га - *номер зоны планирумого размещения объектов / площадь зоны планируемого размещения*
- :1137 - *кадастровый номер земельного участка*
- *ось проектируемого трубопровода*

Лист 8 из 20

Основная часть проекта планировки территории для размещения линейного объекта регионального значения Ханты-Мансийского автономного округа-Югры «Реконструкция трубопроводов Южно-Покачевского месторождения. Программа реконструкции 2016-2017 годов»
Землепользователь ООО «ЛУКОЙЛ-Западная Сибирь»
ТПП «Лангепаснефтегаз»
Масштаб 1:3000

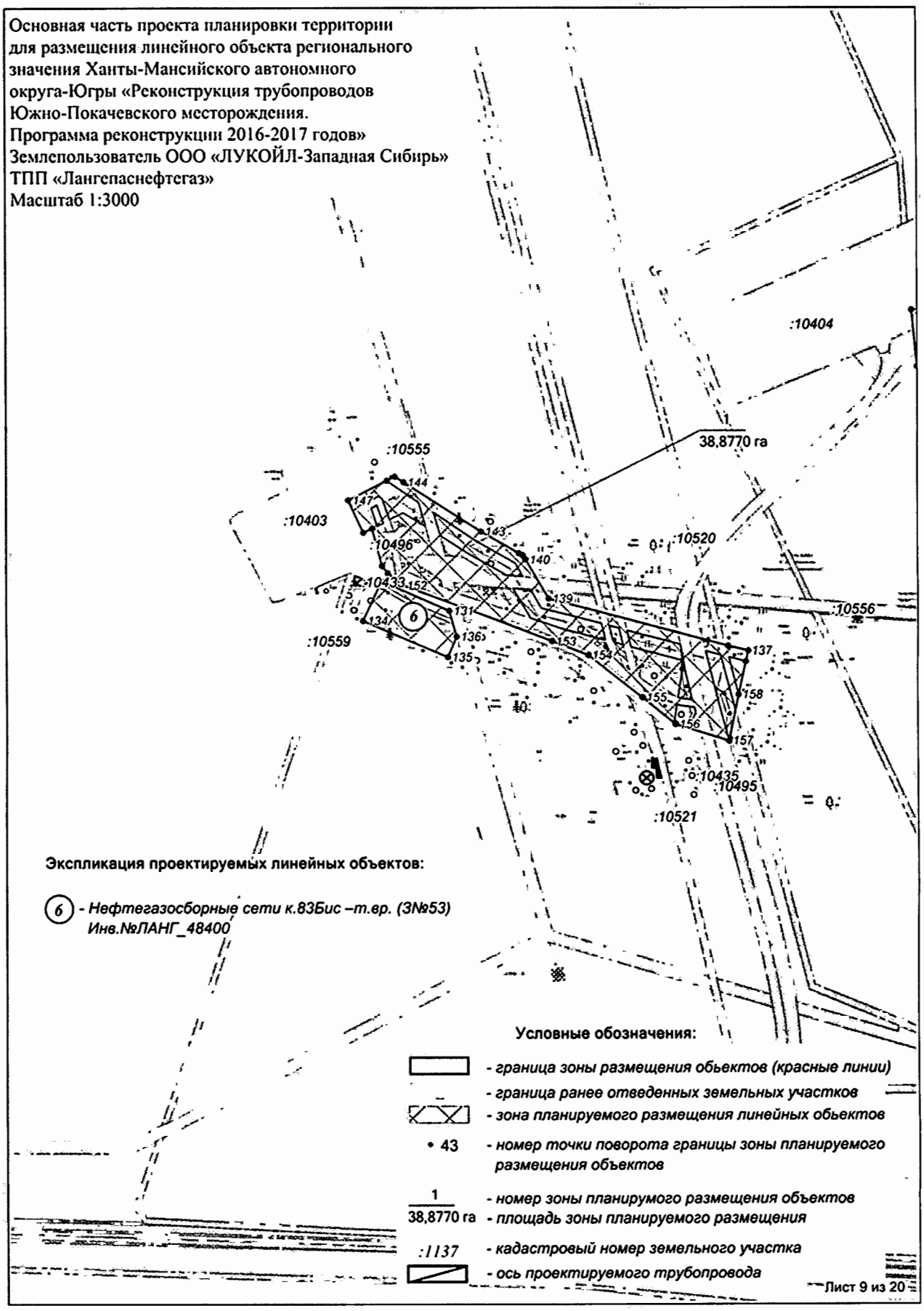

Экспликация проектируемых линейных объектов:

(6) - *Нефтегазосборные сети к.83Бис –т.вр. (3№53) Инв.№ЛАНГ_48400*

Условные обозначения:

- *граница зоны размещения обьектов (красные линии)*
- *граница ранее отведенных земельных участков*
- *зона планируемого размещения линейных обьектов*
- • 43 - *номер точки поворота границы зоны планируемого размещения объектов*
- 1 / 38,8770 га - *номер зоны планирумого размещения объектов* / *площадь зоны планируемого размещения*
- :1137 - *кадастровый номер земельного участка*
- *ось проектируемого трубопровода*

Лист 9 из 20

Основная часть проекта планировки территории
для размещения линейного объекта регионального
значения Ханты-Мансийского автономного
округа-Югры «Реконструкция трубопроводов
Южно-Покачевского месторождения.
Программа реконструкции 2016-2017 годов»
Землепользователь ООО «ЛУКОЙЛ-Западная Сибирь»
ТПП «Лангепаснефтегаз»
Масштаб 1:3000

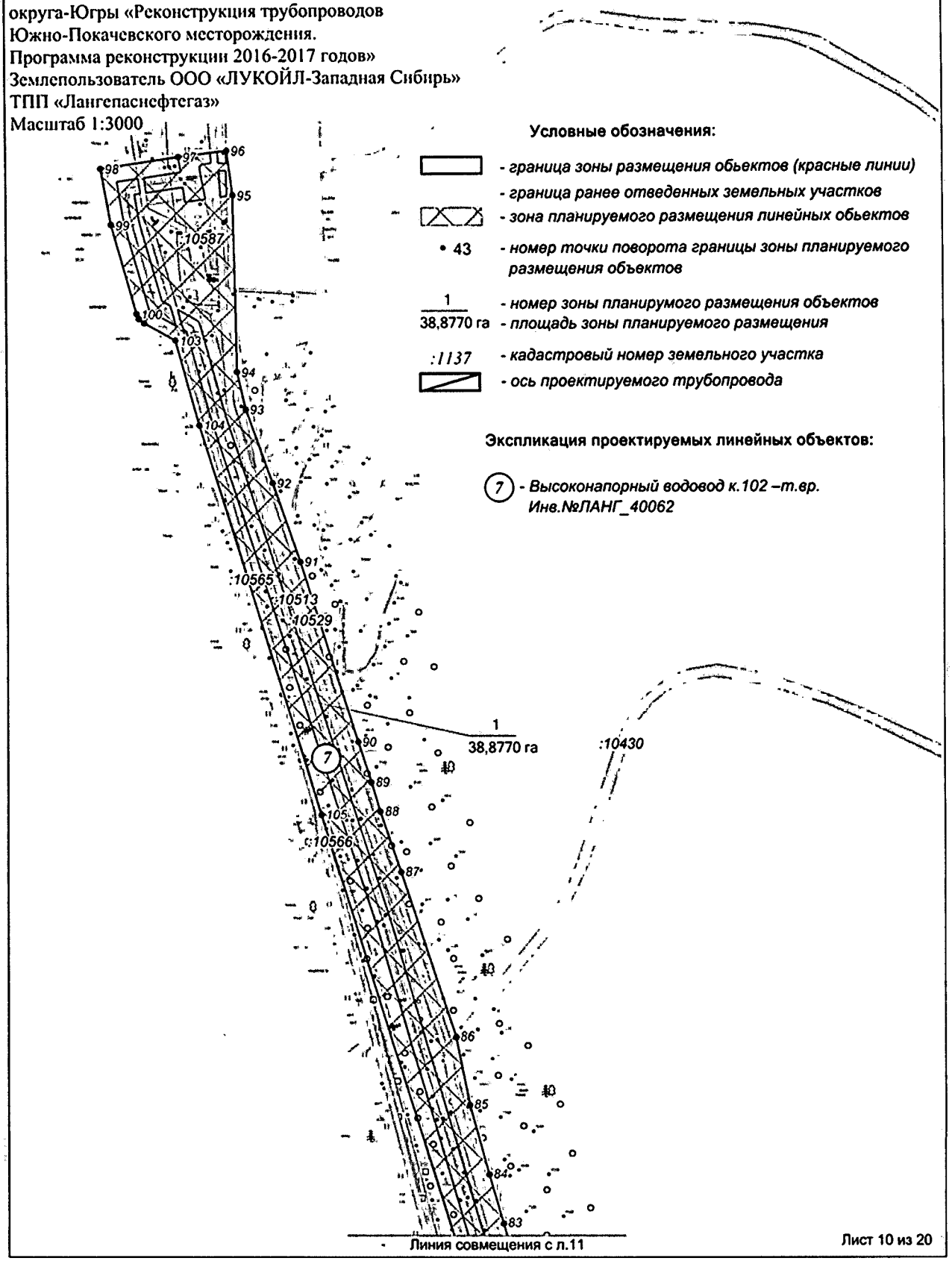

Основная часть проекта планировки территории
для размещения линейного объекта регионального
значения Ханты-Мансийского автономного
округа-Югры «Реконструкция трубопроводов
Южно-Покачевского месторождения.
Программа реконструкции 2016-2017 годов»
Землепользователь ООО «ЛУКОЙЛ-Западная Сибирь»
ТПП «Лангепаснефтегаз»
Масштаб 1:3000

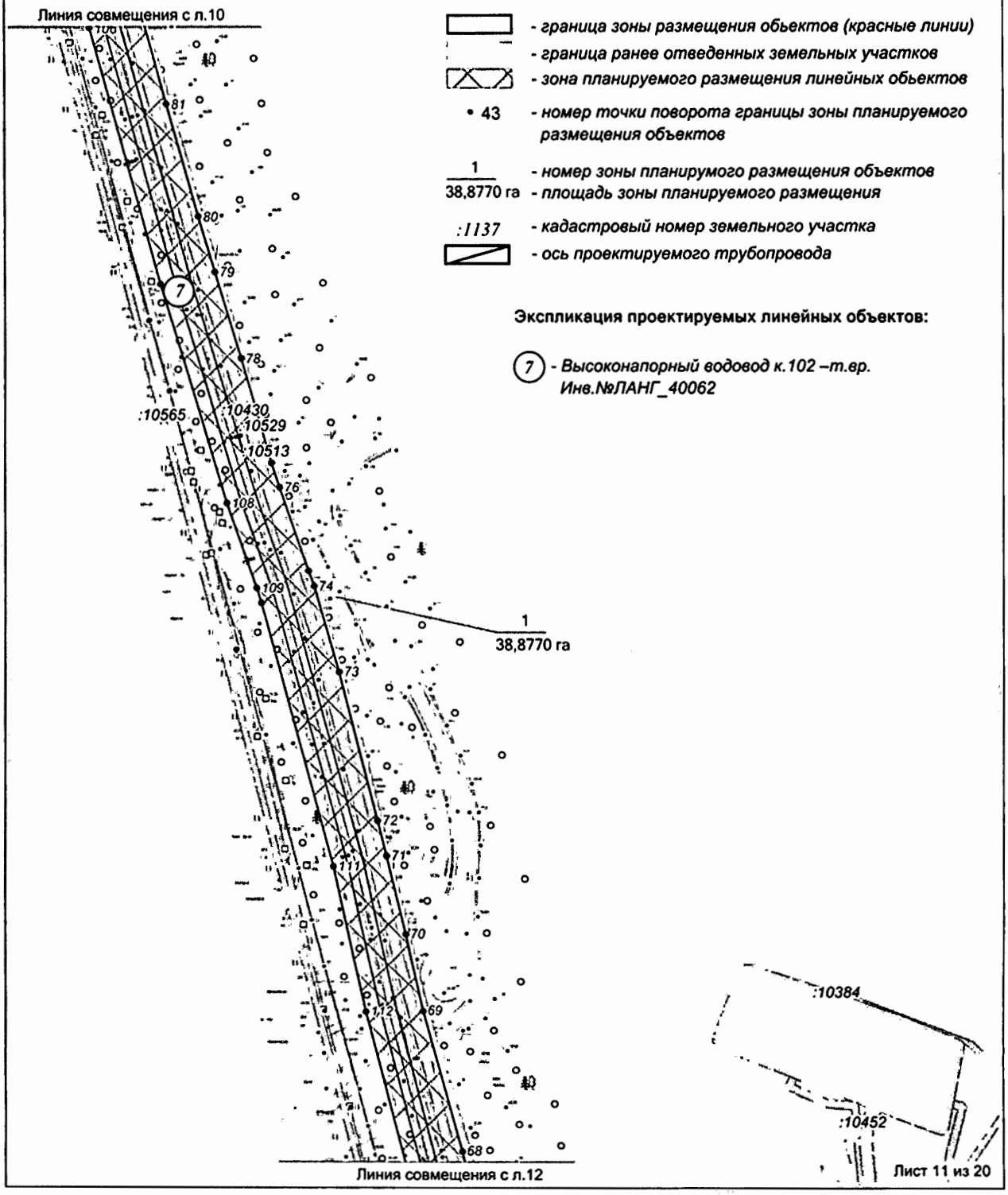

Условные обозначения:

- *граница зоны размещения обьектов (красные линии)*
- *граница ранее отведенных земельных участков*
- *зона планируемого размещения линейных обьектов*
- • 43 — *номер точки поворота границы зоны планируемого размещения объектов*
- 1 / 38,8770 га — *номер зоны планирумого размещения объектов; площадь зоны планируемого размещения*
- :1137 — *кадастровый номер земельного участка*
- *ось проектируемого трубопровода*

Экспликация проектируемых линейных объектов:

(7) - *Высоконапорный водовод к.102 –т.вр. Инв.№ЛАНГ_40062*

Лист 11 из 20

Основная часть проекта планировки территории
для размещения линейного объекта регионального
значения Ханты-Мансийского автономного
округа-Югры «Реконструкция трубопроводов
Южно-Покачевского месторождения.
Программа реконструкции 2016-2017 годов»
Землепользователь ООО «ЛУКОЙЛ-Западная Сибирь»
ТПП «Лангепаснефтегаз»
Масштаб 1:3000

Условные обозначения:

- *граница зоны размещения обьектов (красные линии)*
- *граница ранее отведенных земельных участков*
- *зона планируемого размещения линейных обьектов*
- • 43 — *номер точки поворота границы зоны планируемого размещения объектов*
- 1 / 38,8770 га — *номер зоны планирумого размещения объектов; площадь зоны планируемого размещения*
- :1137 — *кадастровый номер земельного участка*
- *ось проектируемого трубопровода*

Экспликация проектируемых линейных объектов:

(7) - *Высоконапорный водовод к.102 –т.вр. Инв.№ЛАНГ_40062*

(13) - *Высоконапорный водовод т.вр. к.81 –т.вр. к.102 Инв.№ЛАНГ_40062*

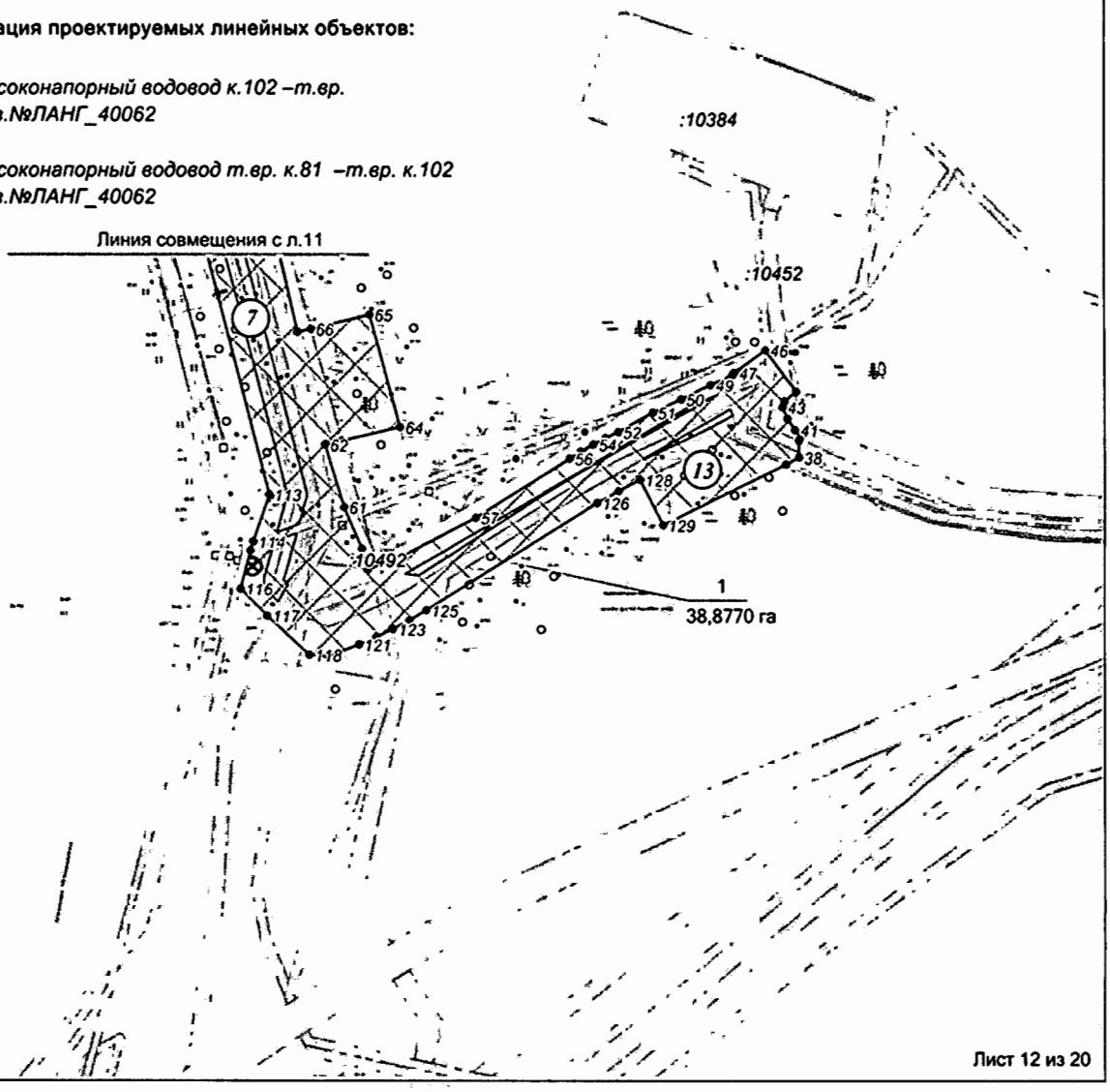

Основная часть проекта планировки территории
для размещения линейного объекта регионального
значения Ханты-Мансийского автономного
округа-Югры «Реконструкция трубопроводов
Южно-Покачевского месторождения.
Программа реконструкции 2016-2017 годов»
Землепользователь ООО «ЛУКОЙЛ-Западная Сибирь»
ТПП «Лангепаснефтегаз»
Масштаб 1:3000

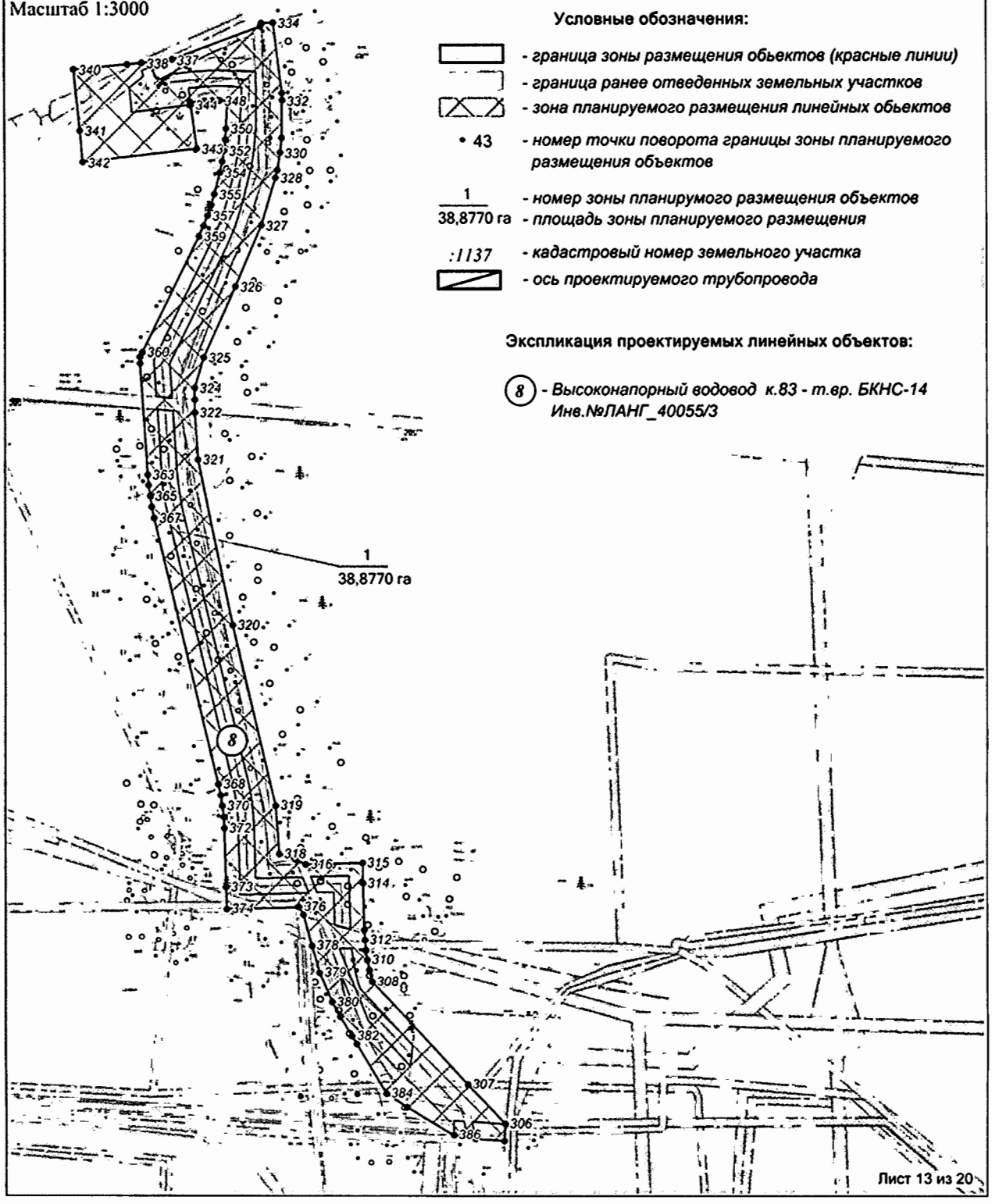

Основная часть проекта планировки территории
для размещения линейного объекта регионального
значения Ханты-Мансийского автономного
округа-Югры «Реконструкция трубопроводов
Южно-Покачевского месторождения.
Программа реконструкции 2016-2017 годов»
Землепользователь ООО «ЛУКОЙЛ-Западная Сибирь»
ТПП «Лангепаснефтегаз»
Масштаб 1:3000

Экспликация проектируемых линейных объектов:

(9) - *Высоконапорный водовод к.107 - т.вр. к.106 (ЗN№21)*
Инв.№ЛАНГ_40113А

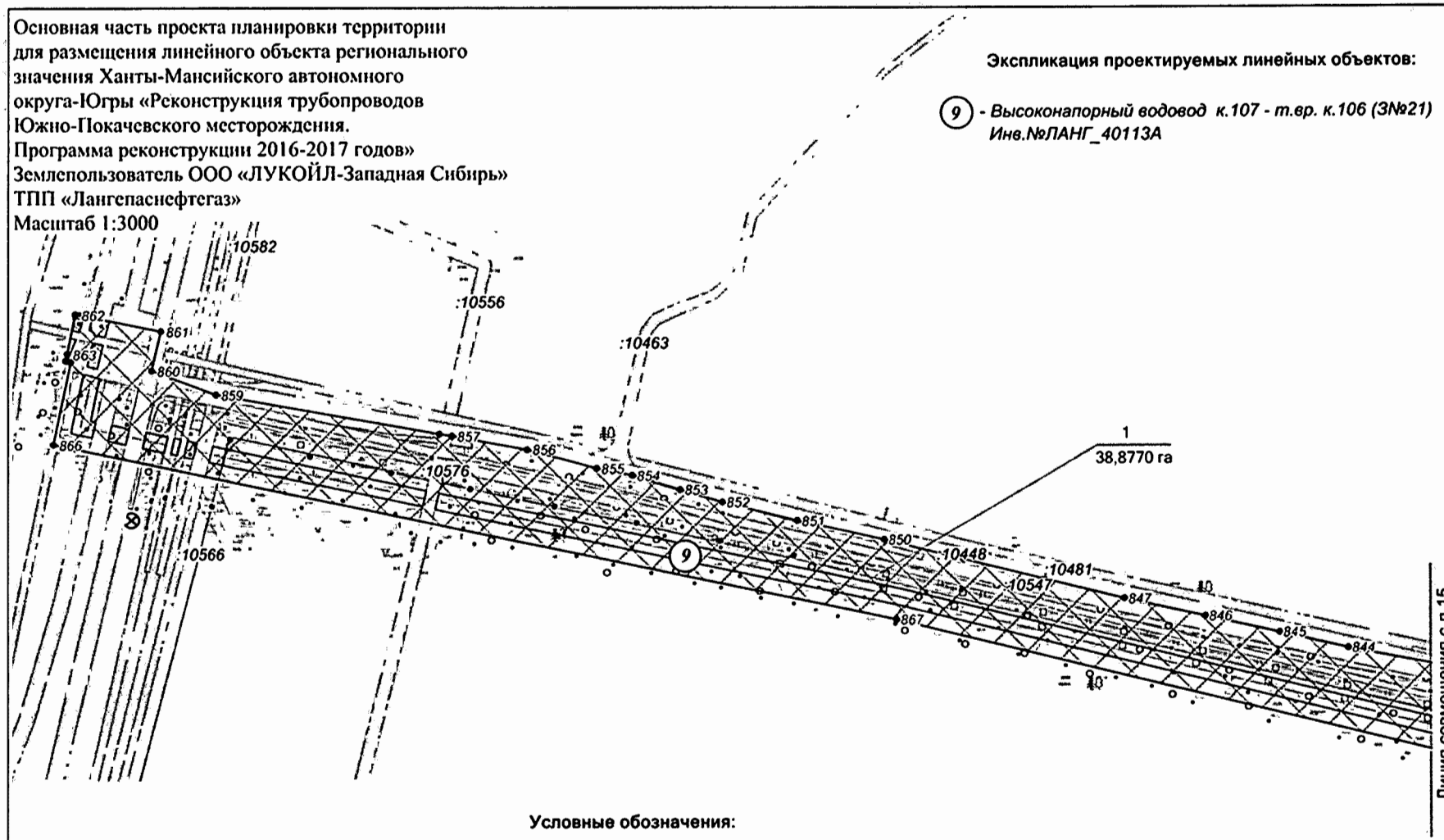

Условные обозначения:

- *граница зоны размещения обьектов (красные линии)*
- *граница ранее отведенных земельных участков*
- *зона планируемого размещения линейных обьектов*
- • 43 - *номер точки поворота границы зоны планируемого размещения объектов*
- 1 / 38,8770 га - *номер зоны планирумого размещения объектов* / *площадь зоны планируемого размещения*
- :1137 - *кадастровый номер земельного участка*
- *ось проектируемого трубопровода*

Лист 14 из 20

Основная часть проекта планировки территории
для размещения линейного объекта регионального
значения Ханты-Мансийского автономного
округа-Югры «Реконструкция трубопроводов
Южно-Покачевского месторождения.
Программа реконструкции 2016-2017 годов»
Землепользователь ООО «ЛУКОЙЛ-Западная Сибирь»
ТПП «Лангепаснефтегаз»
Масштаб 1:3000

Экспликация проектируемых линейных объектов:

(9) - *Высоконапорный водовод к.107 - т.вр. к.106 (ЗN№21)*
Инв.№ЛАНГ_40113А

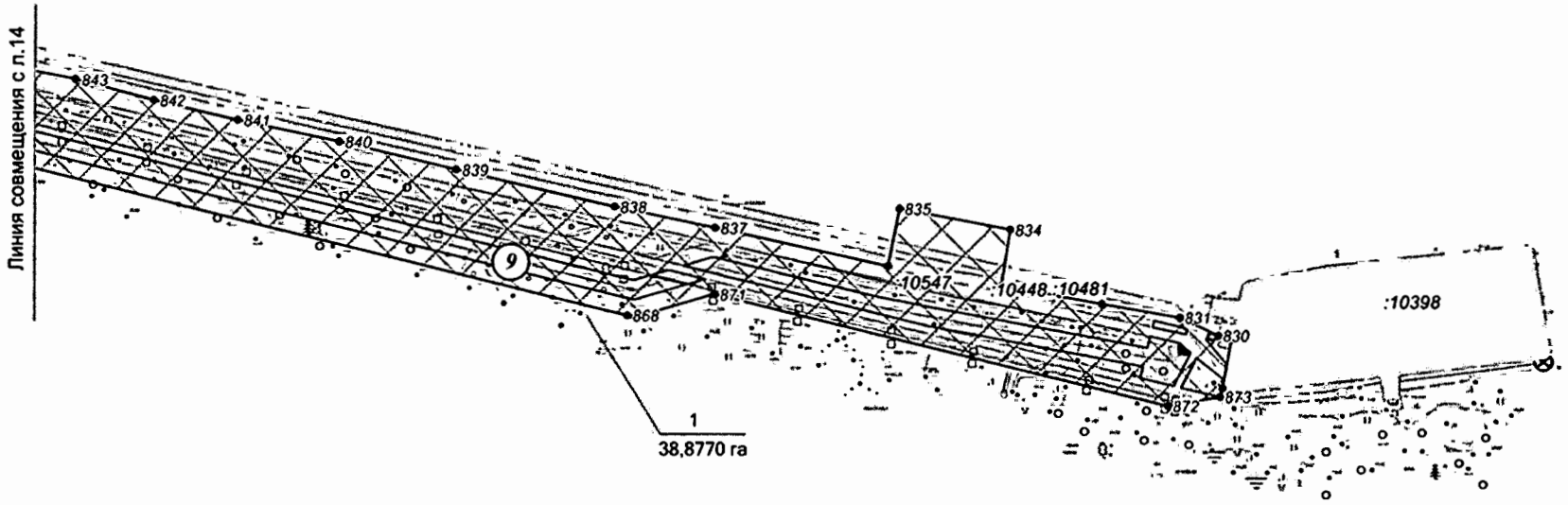

Условные обозначения:

- *граница зоны размещения обьектов (красные линии)*
- *граница ранее отведенных земельных участков*
- *зона планируемого размещения линейных обьектов*
- • 43 - *номер точки поворота границы зоны планируемого размещения объектов*
- 1 / 38,8770 га - *номер зоны планирумого размещения объектов* / *площадь зоны планируемого размещения*
- :1137 - *кадастровый номер земельного участка*
- *ось проектируемого трубопровода*

Лист 15 из 20

Основная часть проекта планировки территории
для размещения линейного объекта регионального
значения Ханты-Мансийского автономного
округа-Югры «Реконструкция трубопроводов
Южно-Покачевского месторождения.
Программа реконструкции 2016-2017 годов»
Землепользователь ООО «ЛУКОЙЛ-Западная Сибирь»
ТПП «Лангепаснефтегаз»
Масштаб 1:3000

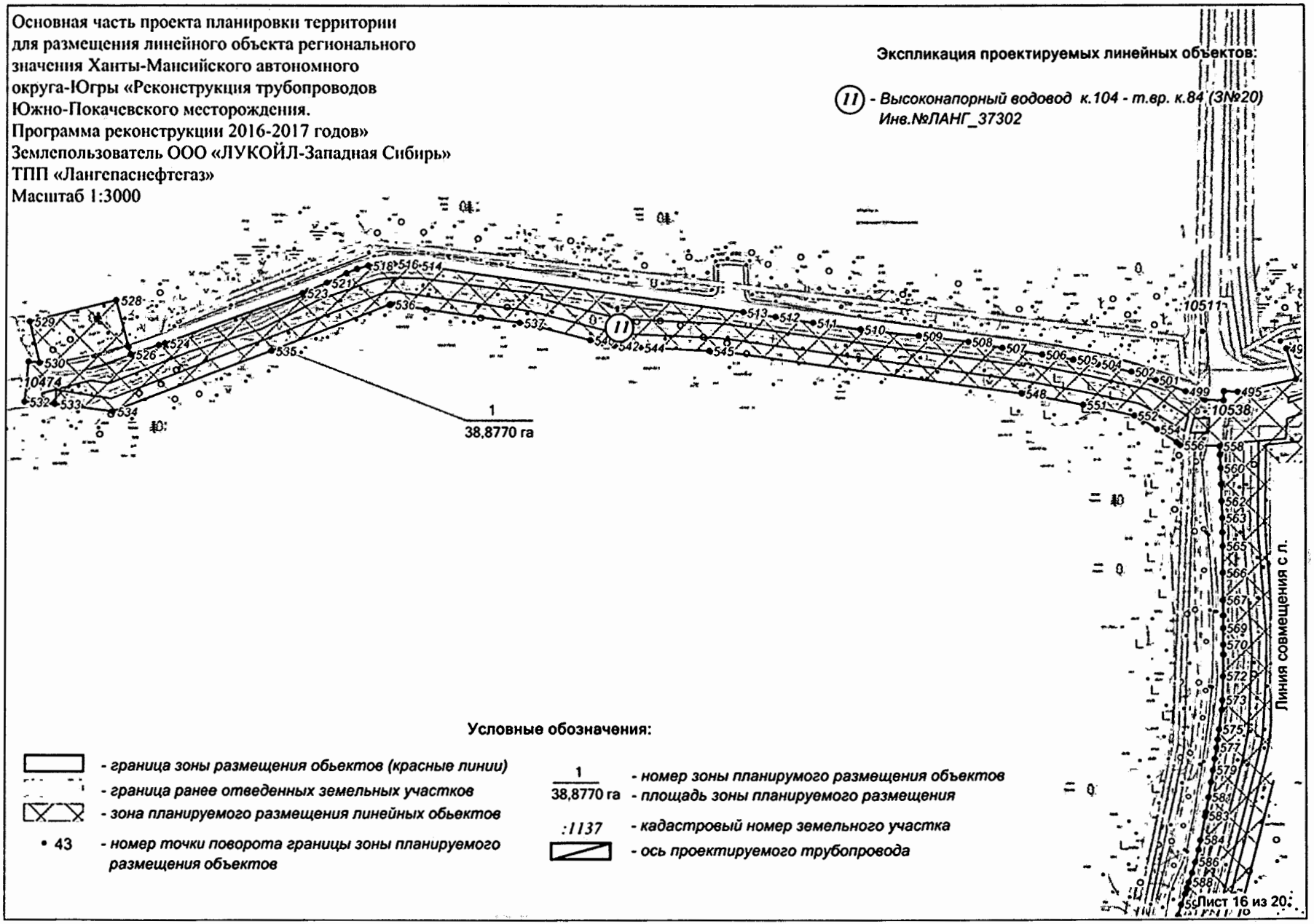

Основная часть проекта планировки территории для размещения линейного объекта регионального значения Ханты-Мансийского автономного округа-Югры «Реконструкция трубопроводов Южно-Покачевского месторождения. Программа реконструкции 2016-2017 годов»
Землепользователь ООО «ЛУКОЙЛ-Западная Сибирь»
ТПП «Лангепаснефтегаз»
Масштаб 1:3000

Экспликация проектируемых линейных объектов:

(12) - *Высоконапорный водовод к.101 - т.вр. к.92 (3№14) Инв.№ЛАНГ_40055/4*

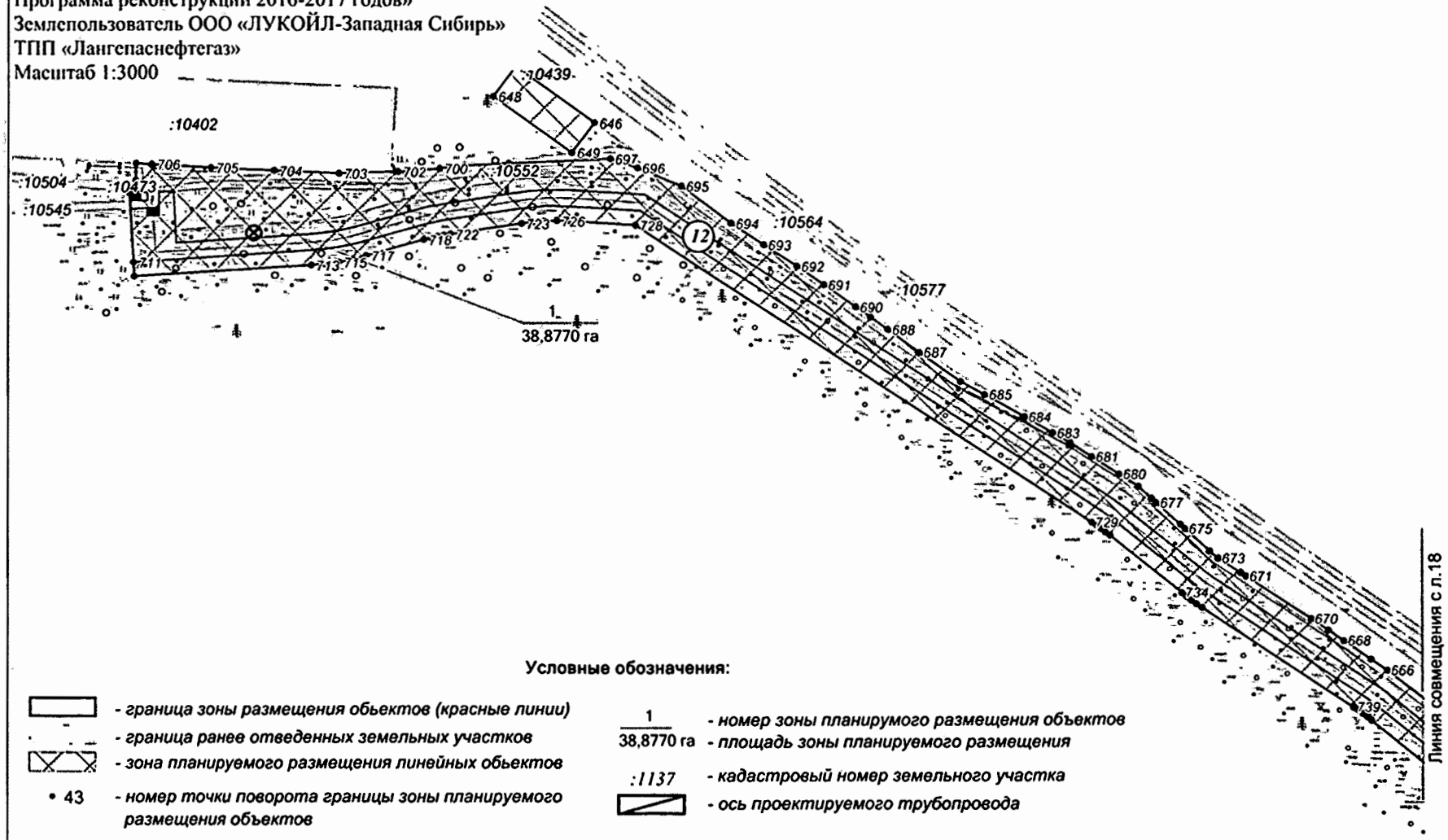

Условные обозначения:

- *граница зоны размещения обьектов (красные линии)*
- *граница ранее отведенных земельных участков*
- *зона планируемого размещения линейных обьектов*
- • 43 - *номер точки поворота границы зоны планируемого размещения объектов*
- 1 / 38,8770 га - *номер зоны планирумого размещения объектов* / *площадь зоны планируемого размещения*
- :1137 - *кадастровый номер земельного участка*
- *ось проектируемого трубопровода*

Лист 17 из 20

Основная часть проекта планировки территории
для размещения линейного объекта регионального
значения Ханты-Мансийского автономного
округа-Югры «Реконструкция трубопроводов
Южно-Покачевского месторождения.
Программа реконструкции 2016-2017 годов»
Землепользователь ООО «ЛУКОЙЛ-Западная Сибирь»
ТПП «Лангепаснефтегаз»
Масштаб 1:3000

Экспликация проектируемых линейных объектов:

(12) - *Высоконапорный водовод к.101 - т.вр. к.92 (3№14)*
Инв.№ЛАНГ_40055/4

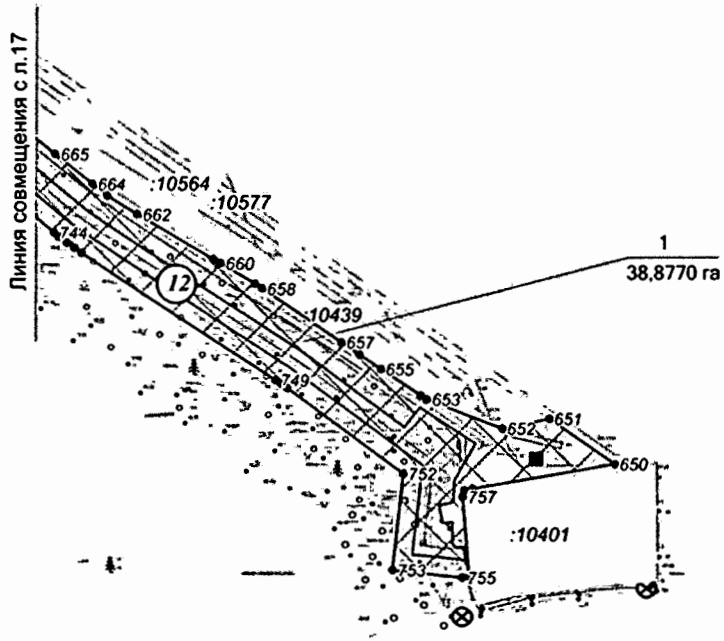

Условные обозначения:

- *граница зоны размещения обьектов (красные линии)*
- *граница ранее отведенных земельных участков*
- *зона планируемого размещения линейных обьектов*
- • 43 - *номер точки поворота границы зоны планируемого размещения объектов*
- 1 / 38,8770 га - *номер зоны планирумого размещения объектов* / *площадь зоны планируемого размещения*
- :1137 - *кадастровый номер земельного участка*
- *ось проектируемого трубопровода*

Основная часть проекта планировки территории
для размещения линейного объекта регионального
значения Ханты-Мансийского автономного
округа-Югры «Реконструкция трубопроводов
Южно-Покачевского месторождения.
Программа реконструкции 2016-2017 годов»
Землепользователь ООО «ЛУКОЙЛ-Западная Сибирь»
ТПП «Лангепаснефтегаз»
Масштаб 1:1500

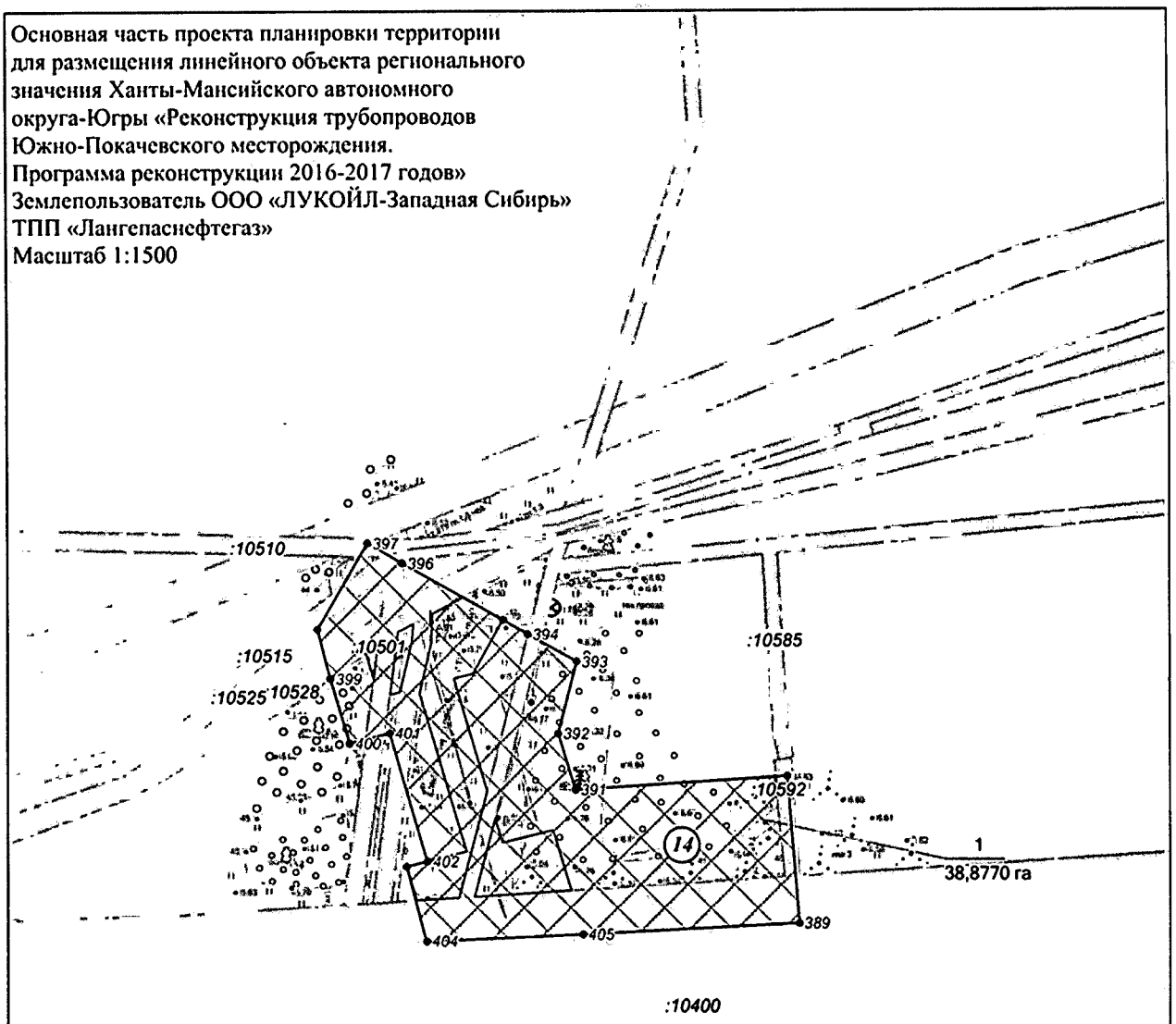

Экспликация проектируемых линейных объектов:

(14) - *Высоконапорный водовод к.88 –т.вр. Инв.№ЛАНГ_20107*

Условные обозначения:

- *граница зоны размещения обьектов (красные линии)*
- *граница ранее отведенных земельных участков*
- *зона планируемого размещения линейных обьектов*
- • 43 - *номер точки поворота границы зоны планируемого размещения объектов*
- 1 / 38,8770 га - *номер зоны планирумого размещения объектов* / *площадь зоны планируемого размещения*
- :1137 - *кадастровый номер земельного участка*
- *ось проектируемого трубопровода*

Лист 19 из 26

Основная часть проекта планировки территории для размещения линейного объекта регионального значения Ханты-Мансийского автономного округа-Югры «Реконструкция трубопроводов Южно-Покачевского месторождения. Программа реконструкции 2016-2017 годов»
Землепользователь ООО «ЛУКОЙЛ-Западная Сибирь»
ТПП «Лангепаснефтегаз»
Масштаб 1:1500

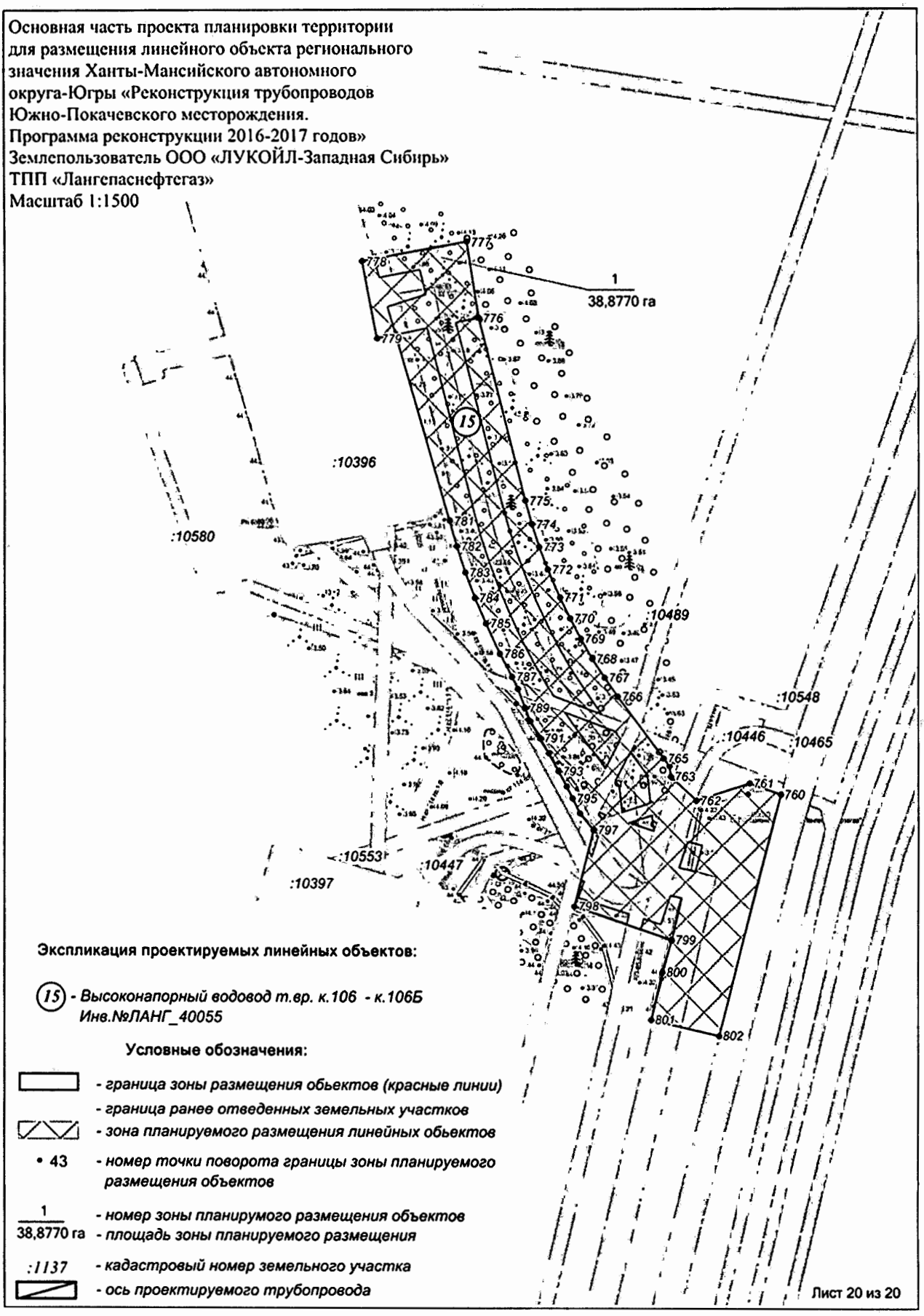

Экспликация проектируемых линейных объектов:

(15) - *Высоконапорный водовод т.вр. к.106 - к.106Б Инв.№ЛАНГ_40055*

Условные обозначения:

- *граница зоны размещения обьектов (красные линии)*
- *граница ранее отведенных земельных участков*
- *зона планируемого размещения линейных обьектов*
- • 43 - *номер точки поворота границы зоны планируемого размещения объектов*
- 1 / 38,8770 га - *номер зоны планирумого размещения объектов; площадь зоны планируемого размещения*
- :1137 - *кадастровый номер земельного участка*
- *ось проектируемого трубопровода*

Лист 20 из 20

Список координат(МСК-86)

№	X	Y	№	X	Y
1	1027818.90	4351615.72	439	1032689.00	4355912.02
2	1027834.58	4351615.36	440	1032707.70	4355905.12
3	1027875.94	4351603.64	441	1032784.46	4355878.94
4	1027880.52	4351600.34	442	1032805.26	4355869.74
5	1027885.84	4351592.26	443	1032868.86	4355845.06
6	1027913.12	4351542.22	444	1032932.86	4355822.10
7	1027932.98	4351520.10	445	1033049.32	4355779.42
8	1027967.46	4351496.52	446	1033096.36	4355762.46
9	1028010.60	4351477.22	447	1033106.12	4355758.94
10	1028072.10	4351470.68	448	1033109.26	4355766.94
11	1028089.18	4351472.50	449	1033116.06	4355785.28
12	1028104.28	4351477.98	450	1033101.76	4355792.50
13	1028129.88	4351493.44	451	1033133.96	4355846.54
14	1028146.76	4351504.24	452	1033163.98	4355828.60
15	1028163.06	4351514.62	453	1033186.26	4355869.22
16	1028169.26	4351518.56	454	1033225.88	4355848.10
17	1028205.00	4351538.02	455	1033199.06	4355722.94
18	1028247.90	4351566.08	456	1033175.04	4355671.18
19	1028271.76	4351583.18	457	1033168.04	4355687.70
20	1028291.82	4351597.96	458	1033143.24	4355696.86
21	1028322.10	4351581.66	459	1033125.52	4355703.50
22	1028298.42	4351551.40	460	1032811.32	4355815.86
23	1028293.78	4351498.34	461	1032805.56	4355818.02
24	1028291.50	4351492.28	462	1032799.54	4355820.52
25	1028266.04	4351456.54	463	1032757.08	4355839.50
26	1028254.70	4351442.40	464	1032752.64	4355841.42
27	1028233.06	4351418.38	465	1032748.10	4355843.12
28	1028227.94	4351414.48	466	1032632.78	4355885.30
29	1028221.04	4351414.38	467	1032627.54	4355887.08
30	1028138.34	4351432.04	468	1032439.50	4355947.44
31	1028124.36	4351435.02	469	1032433.50	4355949.48
32	1028111.70	4351437.70	470	1032314.46	4355993.04
33	1028097.32	4351439.96	471	1032306.76	4355996.06
34	1027978.00	4351452.42	472	1032299.02	4355999.56
35	1027971.90	4351454.66	473	1032174.58	4356059.86
36	1027880.66	4351520.90	474	1032150.06	4356070.34
37	1027812.70	4351527.98	475	1032141.68	4356076.26
38	1028835.74	4351992.06	476	1032130.62	4356080.70
39	1028844.32	4351992.00	477	1032116.34	4356083.28
40	1028846.64	4351993.00	478	1032103.52	4356084.56
41	1028849.78	4351990.20	479	1032093.06	4356084.90
42	1028855.64	4351986.26	480	1032083.64	4356084.62
43	1028861.54	4351983.76	481	1032033.56	4356081.80
44	1028864.58	4351984.76	482	1032029.38	4356081.60
45	1028869.30	4351990.78	483	1031954.60	4356078.98
46	1028890.76	4351974.80	484	1031948.42	4356078.84
47	1028878.88	4351958.38	485	1031932.76	4356089.74
48	1028878.08	4351957.50	486	1031933.26	4356101.42
49	1028872.94	4351946.18	487	1031932.88	4356114.76
50	1028865.62	4351930.76	488	1031894.86	4356115.20
51	1028858.64	4351916.02	489	1030881.78	4356170.26
52	1028848.80	4351898.14	490	1030891.72	4356168.22
53	1028845.74	4351891.58	491	1030903.38	4356164.72
54	1028842.42	4351885.20	492	1030923.84	4356159.32
55	1028838.92	4351878.84	493	1030917.90	4356135.10
56	1028835.28	4351872.82	494	1030896.82	4356141.60

57	1028804.84	4351824.10	495	1030888.38	4356101.76
58	1028784.92	4351785.92	496	1030888.82	4356092.42
59	1028777.92	4351767.98	497	1030882.52	4356092.12
60	1028788.72	4351764.98	498	1030883.02	4356079.34
61	1028810.18	4351755.80	499	1030888.76	4356066.32
62	1028842.26	4351745.88	500	1030893.38	4356054.52
63	1028844.22	4351754.60	501	1030896.62	4356045.58
64	1028851.40	4351784.88	502	1030902.38	4356028.78
65	1028908.88	4351769.06	503	1030905.60	4356016.64
66	1028901.58	4351738.52	504	1030907.94	4356005.64
67	1028899.98	4351731.76	505	1030911.02	4355988.84
68	1028945.40	4351721.02	506	1030914.62	4355967.82
69	1029034.26	4351696.10	507	1030919.24	4355940.82
70	1029083.56	4351685.24	508	1030923.58	4355917.48
71	1029132.38	4351673.16	509	1030927.76	4355883.18
72	1029154.26	4351667.56	510	1030932.24	4355843.50
73	1029247.52	4351643.04	511	1030936.84	4355811.18
74	1029301.30	4351627.20	512	1030940.80	4355785.28
75	1029311.08	4351623.82	513	1030944.04	4355762.96
76	1029363.92	4351605.58	514	1030976.28	4355539.90
77	1029379.02	4351600.36	515	1030976.92	4355531.56
78	1029444.26	4351581.20	516	1030977.46	4355523.58
79	1029498.88	4351564.76	517	1030977.50	4355514.98
80	1029533.60	4351554.28	518	1030976.12	4355506.14
81	1029604.42	4351534.24	519	1030973.88	4355498.46
82	1029661.46	4351518.72	520	1030970.70	4355491.10
83	1029678.08	4351514.22	521	1030964.18	4355477.78
84	1029710.86	4351504.46	522	1030958.70	4355465.06
85	1029758.04	4351491.46	523	1030957.12	4355461.22
86	1029804.58	4351482.30	524	1030922.38	4355366.22
87	1029914.34	4351445.40	525	1030920.92	4355361.78
88	1029955.06	4351431.62	526	1030914.68	4355342.54
89	1029974.40	4351425.58	527	1030919.72	4355341.02
90	1030001.28	4351416.70	528	1030952.00	4355332.48
91	1030121.96	4351378.16	529	1030937.24	4355272.92
92	1030175.02	4351359.78	530	1030908.80	4355280.12
93	1030224.72	4351341.76	531	1030909.54	4355272.32
94	1030249.52	4351336.10	532	1030881.96	4355269.50
95	1030368.08	4351333.70	533	1030880.40	4355290.82
96	1030397.66	4351330.06	534	1030875.28	4355330.18
97	1030393.58	4351297.46	535	1030917.28	4355440.24
98	1030385.96	4351245.12	536	1030949.56	4355521.48
99	1030348.50	4351251.86	537	1030936.70	4355610.30
100	1030288.44	4351268.64	538	1030935.44	4355617.36
101	1030285.04	4351270.22	539	1030933.82	4355624.38
102	1030282.24	4351273.72	540	1030924.74	4355658.64
103	1030270.46	4351294.58	541	1030922.74	4355666.96
104	1030214.28	4351310.32	542	1030921.10	4355675.20
105	1029952.88	4351392.02	543	1030920.20	4355683.98
106	1029652.24	4351486.14	544	1030919.72	4355692.62
107	1029491.14	4351530.48	545	1030917.58	4355739.74
108	1029353.92	4351572.08	546	1030917.12	4355746.28
109	1029300.04	4351591.02	547	1030916.38	4355752.88
110	1029290.58	4351593.92	548	1030887.82	4355953.94
111	1029125.70	4351639.62	549	1030887.82	4355953.96
112	1029033.84	4351660.20	550	1030887.82	4355953.98
113	1028816.84	4351716.88	551	1030879.90	4355995.42
114	1028792.44	4351708.40	552	1030872.18	4356030.66
115	1028787.86	4351706.90	553	1030869.26	4356036.54

116	1028767.86	4351701.80	554	1030862.58	4356046.44
117	1028754.08	4351715.74	555	1030853.76	4356059.96
118	1028733.80	4351737.60	556	1030851.72	4356062.50
119	1028733.22	4351747.64	557	1030851.16	4356068.62
120	1028735.02	4351752.58	558	1030850.92	4356089.52
121	1028739.18	4351763.38	559	1030844.98	4356089.70
122	1028743.00	4351772.24	560	1030835.70	4356090.04
123	1028747.20	4351781.06	561	1030824.58	4356090.36
124	1028751.76	4351789.68	562	1030812.78	4356090.72
125	1028756.84	4351798.26	563	1030801.30	4356091.00
126	1028812.32	4351887.04	564	1030791.30	4356091.14
127	1028818.58	4351898.28	565	1030781.86	4356091.26
128	1028824.34	4351909.54	566	1030763.38	4356091.36
129	1028800.98	4351921.46	567	1030744.62	4356091.48
130	1028832.20	4351985.36	568	1030733.86	4356091.52
131	1029179.78	4354075.06	569	1030725.26	4356091.56
132	1029199.68	4354029.16	570	1030713.92	4356091.54
133	1029199.30	4354027.70	571	1030707.14	4356091.54
134	1029172.92	4354015.30	572	1030692.14	4356091.46
135	1029148.10	4354073.90	573	1030675.62	4356090.94
136	1029162.24	4354080.04	574	1030668.94	4356090.30
137	1029152.46	4354282.12	575	1030655.46	4356088.60
138	1029155.88	4354268.26	576	1030648.68	4356087.58
139	1029188.06	4354143.68	577	1030642.94	4356086.68
140	1029215.14	4354127.76	578	1030635.12	4356085.46
141	1029218.14	4354126.00	579	1030627.46	4356084.20
142	1029219.68	4354123.14	580	1030619.26	4356082.94
143	1029234.62	4354096.94	581	1030608.66	4356081.18
144	1029268.58	4354043.42	582	1030598.50	4356079.42
145	1029272.42	4354037.44	583	1030595.70	4356078.92
146	1029269.56	4354031.88	584	1030579.20	4356075.76
147	1029256.10	4354005.10	585	1030572.42	4356074.28
148	1029233.74	4354015.54	586	1030563.84	4356072.08
149	1029236.68	4354021.66	587	1030556.60	4356069.86
150	1029210.64	4354028.46	588	1030549.84	4356067.64
151	1029205.66	4354032.50	589	1030546.10	4356066.34
152	1029197.34	4354042.68	590	1030542.04	4356064.94
153	1029159.00	4354145.94	591	1030534.58	4356062.42
154	1029149.40	4354171.20	592	1030527.00	4356060.10
155	1029120.42	4354208.64	593	1030519.38	4356058.06
156	1029101.98	4354231.70	594	1030511.40	4356056.26
157	1029090.64	4354268.82	595	1030502.92	4356054.58
158	1029122.52	4354275.48	596	1030494.20	4356053.02
159	1029145.14	4354280.44	597	1030479.24	4356050.48
160	1028137.84	4354422.78	598	1030475.44	4356049.82
161	1028190.70	4354391.46	599	1030468.72	4356048.62
162	1028175.12	4354364.94	600	1030461.18	4356047.20
163	1028123.62	4354394.86	601	1030455.78	4356046.10
164	1027986.44	4354461.86	602	1030446.80	4356044.26
165	1027993.90	4354424.90	603	1030439.64	4356042.74
166	1028002.52	4354425.72	604	1030432.44	4356041.16
167	1028011.58	4354426.66	605	1030425.40	4356039.50
168	1028020.94	4354427.40	606	1030418.30	4356037.78
169	1028030.04	4354427.74	607	1030411.16	4356035.88
170	1028038.78	4354427.86	608	1030405.34	4356034.42
171	1028045.94	4354428.14	609	1030386.12	4356029.70
172	1028050.12	4354421.50	610	1030360.08	4356022.24
173	1028052.64	4354417.28	611	1030345.90	4356013.70
174	1028070.66	4354408.24	612	1030333.70	4356007.28

175	1028095.70	4354395.68	613	1030268.62	4355992.96
176	1028124.62	4354381.18	614	1030265.38	4356003.34
177	1028124.68	4354381.14	615	1030159.38	4355971.06
178	1028124.74	4354381.12	616	1030161.18	4355965.26
179	1028134.78	4354375.06	617	1030139.64	4355958.42
180	1028134.80	4354375.06	618	1030131.28	4355986.90
181	1028155.32	4354362.68	619	1030130.06	4355990.70
182	1028175.90	4354350.36	620	1030257.22	4356031.92
183	1028196.70	4354340.70	621	1030279.86	4356038.86
184	1028219.42	4354337.60	622	1030381.44	4356069.72
185	1028219.44	4354337.60	623	1030386.48	4356071.14
186	1028245.64	4354342.60	624	1030392.14	4356072.58
187	1028259.00	4354347.46	625	1030397.48	4356073.70
188	1028259.68	4354342.90	626	1030402.52	4356074.60
189	1028260.40	4354337.90	627	1030445.30	4356081.62
190	1028269.04	4354275.22	628	1030448.26	4356082.14
191	1028277.98	4354277.08	629	1030451.16	4356082.68
192	1028298.80	4354282.54	630	1030454.00	4356083.32
193	1028305.20	4354283.96	631	1030456.92	4356084.02
194	1028303.58	4354293.30	632	1030630.10	4356127.96
195	1028334.62	4354299.46	633	1030638.00	4356129.78
196	1028354.00	4354295.16	634	1030645.94	4356131.18
197	1028357.32	4354290.46	635	1030654.78	4356132.24
198	1028346.80	4354266.38	636	1030662.52	4356132.82
199	1028342.36	4354254.48	637	1030701.70	4356134.70
200	1028326.08	4354251.14	638	1030711.72	4356134.84
201	1028246.38	4354235.06	639	1030721.32	4356134.44
202	1028238.16	4354233.74	640	1030783.50	4356129.96
203	1028235.18	4354248.68	641	1030782.84	4356160.62
204	1028227.68	4354284.04	642	1030842.92	4356160.48
205	1028199.56	4354294.32	643	1030842.78	4356149.68
206	1028190.94	4354297.48	644	1030845.62	4356149.68
207	1028182.04	4354301.20	645	1030876.02	4356167.26
208	1028173.50	4354305.34	646	1027321.18	4356381.56
209	1028164.54	4354309.94	647	1027355.90	4356333.60
210	1028045.44	4354376.16	648	1027337.52	4356319.82
211	1028031.08	4354400.74	649	1027302.76	4356367.86
212	1028018.28	4354400.14	650	1026803.44	4357173.98
213	1028005.56	4354398.88	651	1026826.38	4357141.04
214	1027995.74	4354397.62	652	1026821.60	4357117.66
215	1027986.08	4354395.84	653	1026836.26	4357080.50
216	1027802.14	4354357.22	654	1026838.14	4357077.42
217	1027795.24	4354355.62	655	1026851.48	4357057.52
218	1027788.48	4354353.82	656	1026858.72	4357046.66
219	1027664.42	4354317.86	657	1026864.88	4357037.62
220	1027656.54	4354315.42	658	1026892.06	4356998.00
221	1027648.82	4354312.60	659	1026894.46	4356994.44
222	1027363.68	4354202.22	660	1026904.76	4356977.38
223	1027353.46	4354198.56	661	1026906.78	4356973.90
224	1027343.70	4354195.40	662	1026929.44	4356936.16
225	1027324.98	4354190.82	663	1026938.50	4356921.10
226	1027315.44	4354189.00	664	1026944.56	4356913.42
227	1027300.86	4354187.16	665	1026959.50	4356894.64
228	1027288.10	4354186.36	666	1026982.06	4356866.18
229	1027261.06	4354185.46	667	1026988.96	4356856.38
230	1027253.76	4354185.24	668	1027000.46	4356840.00
231	1027245.72	4354185.30	669	1027007.10	4356830.56
232	1027238.64	4354185.60	670	1027014.04	4356820.04
233	1027231.00	4354186.20	671	1027040.44	4356779.94

234	1026805.14	4354227.08	672	1027042.68	4356776.60
235	1026797.26	4354227.98	673	1027051.66	4356762.94
236	1026789.30	4354229.22	674	1027056.30	4356757.94
237	1026734.08	4354238.70	675	1027069.92	4356743.30
238	1026720.50	4354240.92	676	1027072.66	4356740.38
239	1026714.46	4354240.88	677	1027086.28	4356725.72
240	1026708.60	4354242.68	678	1027089.00	4356722.80
241	1026534.50	4354301.24	679	1027096.46	4356714.64
242	1026525.10	4354304.84	680	1027103.94	4356703.00
243	1026517.60	4354307.36	681	1027114.76	4356686.18
244	1026514.42	4354311.20	682	1027123.48	4356672.66
245	1026518.76	4354330.40	683	1027129.50	4356662.04
246	1026514.48	4354338.34	684	1027139.38	4356644.64
247	1026376.36	4354367.80	685	1027153.20	4356620.30
248	1026382.76	4354401.70	686	1027161.30	4356605.98
249	1026428.38	4354393.22	687	1027179.46	4356580.86
250	1026441.14	4354390.60	688	1027193.52	4356561.42
251	1026492.20	4354380.50	689	1027201.22	4356550.78
252	1026499.82	4354378.66	690	1027207.48	4356541.72
253	1026507.20	4354376.72	691	1027221.14	4356521.98
254	1026525.44	4354381.46	692	1027232.54	4356505.54
255	1026532.62	4354381.34	693	1027245.96	4356485.52
256	1026537.94	4354379.84	694	1027259.20	4356465.86
257	1026544.92	4354377.90	695	1027282.10	4356435.22
258	1026598.40	4354361.12	696	1027293.32	4356408.22
259	1026604.36	4354359.14	697	1027298.92	4356391.42
260	1026610.90	4354356.74	698	1027296.22	4356329.44
261	1026616.86	4354354.36	699	1027294.72	4356302.36
262	1026623.26	4354351.56	700	1027293.14	4356287.06
263	1026645.14	4354341.52	701	1027291.52	4356271.50
264	1026653.62	4354337.90	702	1027291.02	4356261.36
265	1026707.02	4354316.54	703	1027290.06	4356225.38
266	1026716.36	4354313.12	704	1027291.74	4356185.76
267	1026725.68	4354310.20	705	1027293.68	4356146.20
268	1026735.12	4354307.80	706	1027295.58	4356109.38
269	1026744.76	4354305.86	707	1027296.04	4356099.64
270	1026757.04	4354304.06	708	1027285.70	4356099.54
271	1026756.20	4354297.10	709	1027277.94	4356099.72
272	1026769.08	4354296.30	710	1027277.76	4356095.70
273	1026791.62	4354295.00	711	1027235.20	4356098.10
274	1026791.68	4354295.00	712	1027226.46	4356098.66
275	1026791.74	4354295.00	713	1027233.42	4356208.58
276	1026797.10	4354294.62	714	1027234.12	4356216.76
277	1026802.52	4354294.08	715	1027235.28	4356225.30
278	1026807.54	4354293.48	716	1027236.96	4356233.70
279	1026813.06	4354292.90	717	1027239.16	4356242.16
280	1026837.54	4354288.70	718	1027249.04	4356277.52
281	1026843.80	4354287.80	719	1027250.14	4356281.66
282	1026850.06	4354287.12	720	1027251.06	4356285.70
283	1027151.42	4354258.92	721	1027251.88	4356289.76
284	1027282.78	4354248.38	722	1027252.58	4356293.96
285	1027282.82	4354248.38	723	1027259.16	4356337.22
286	1027282.86	4354248.36	724	1027260.06	4356344.48
287	1027282.90	4354248.36	725	1027260.60	4356351.56
288	1027292.80	4354247.32	726	1027260.72	4356358.68
289	1027301.98	4354245.96	727	1027260.50	4356365.98
290	1027491.56	4354315.00	728	1027258.10	4356406.88
291	1027502.64	4354319.42	729	1027074.34	4356686.12
292	1027570.80	4354349.24	730	1027072.34	4356689.08

293	1027570.84	4354349.24	731	1027070.30	4356691.92
294	1027570.88	4354349.26	732	1027068.24	4356694.68
295	1027570.90	4354349.30	733	1027066.02	4356697.44
296	1027576.40	4354351.60	734	1027030.46	4356741.04
297	1027581.86	4354353.72	735	1027028.12	4356744.00
298	1027643.68	4354376.70	736	1027025.84	4356746.98
299	1027652.54	4354379.76	737	1027023.60	4356750.04
300	1027661.28	4354382.36	738	1027021.32	4356753.36
301	1027769.82	4354412.20	739	1026959.38	4356845.70
302	1027777.18	4354414.08	740	1026957.40	4356848.58
303	1027784.72	4354415.72	741	1026955.42	4356851.34
304	1027952.42	4354449.02	742	1026953.36	4356854.02
305	1027951.18	4354455.60	743	1026951.14	4356856.74
306	1028711.16	4354671.94	744	1026920.28	4356894.06
307	1028736.38	4354647.78	745	1026917.62	4356897.40
308	1028803.28	4354586.22	746	1026915.00	4356900.82
309	1028811.02	4354584.48	747	1026912.34	4356904.50
310	1028817.42	4354583.24	748	1026909.94	4356908.04
311	1028823.76	4354582.30	749	1026845.94	4357004.88
312	1028830.14	4354581.66	750	1026843.96	4357007.80
313	1028836.68	4354581.32	751	1026841.88	4357010.70
314	1028866.60	4354580.42	752	1026798.98	4357068.88
315	1028879.48	4354580.10	753	1026750.32	4357063.44
316	1028878.54	4354543.74	754	1026748.84	4357077.34
317	1028881.66	4354537.10	755	1026746.50	4357098.04
318	1028885.06	4354526.70	756	1026746.94	4357101.52
319	1028915.98	4354524.34	757	1026787.22	4357098.30
320	1029030.74	4354496.88	758	1026790.62	4357099.38
321	1029136.62	4354474.60	759	1026791.34	4357103.14
322	1029166.94	4354472.50	760	1031204.90	4357608.16
323	1029175.22	4354472.52	761	1031208.70	4357597.42
324	1029182.76	4354472.56	762	1031202.74	4357579.16
325	1029202.36	4354478.26	763	1031210.94	4357570.18
326	1029247.62	4354498.88	764	1031214.58	4357569.76
327	1029286.60	4354515.58	765	1031217.28	4357567.74
328	1029317.24	4354524.96	766	1031238.46	4357551.88
329	1029322.10	4354526.20	767	1031244.90	4357547.28
330	1029333.36	4354527.96	768	1031251.44	4357542.96
331	1029342.84	4354528.80	769	1031258.26	4357538.98
332	1029366.96	4354529.28	770	1031265.12	4357535.30
333	1029371.48	4354529.12	771	1031272.28	4357531.82
334	1029416.38	4354523.66	772	1031281.88	4357527.62
335	1029415.96	4354516.00	773	1031289.58	4357524.70
336	1029414.08	4354515.44	774	1031297.38	4357522.10
337	1029392.90	4354458.52	775	1031305.48	4357519.82
338	1029390.90	4354438.78	776	1031368.06	4357503.88
339	1029389.96	4354429.52	777	1031394.00	4357499.70
340	1029386.82	4354395.40	778	1031387.44	4357463.50
341	1029347.72	4354399.24	779	1031360.90	4357468.70
342	1029327.28	4354401.22	780	1031362.20	4357475.16
343	1029335.96	4354474.18	781	1031298.56	4357493.72
344	1029364.28	4354470.50	782	1031289.80	4357496.18
345	1029365.78	4354470.30	783	1031280.82	4357499.14
346	1029366.64	4354479.34	784	1031272.04	4357502.46
347	1029366.88	4354484.18	785	1031263.38	4357506.18
348	1029366.96	4354489.00	786	1031253.10	4357511.06
349	1029366.86	4354493.76	787	1031245.18	4357515.30
350	1029349.04	4354493.14	788	1031241.04	4357517.22
351	1029341.78	4354492.60	789	1031234.48	4357519.78

352	1029334.72	4354491.76	790	1031229.98	4357521.58
353	1029327.70	4354490.56	791	1031224.04	4357524.98
354	1029320.56	4354488.92	792	1031218.86	4357527.94
355	1029306.62	4354485.38	793	1031212.64	4357531.38
356	1029299.60	4354483.40	794	1031207.46	4357534.16
357	1029292.88	4354481.12	795	1031203.38	4357536.26
358	1029286.22	4354478.48	796	1031198.38	4357538.70
359	1029279.60	4354475.44	797	1031192.60	4357543.48
360	1029205.78	4354438.98	798	1031166.20	4357536.86
361	1029202.58	4354437.40	799	1031154.62	4357570.58
362	1029198.66	4354437.56	800	1031143.74	4357567.36
363	1029126.86	4354442.24	801	1031127.58	4357563.50
364	1029120.44	4354442.80	802	1031122.08	4357587.06
365	1029113.42	4354443.72	803	1033371.66	4358156.00
366	1029106.50	4354444.92	804	1033371.62	4358155.94
367	1029099.50	4354446.42	805	1033371.64	4358155.98
368	1028929.56	4354487.54	806	1033476.38	4358254.04
369	1028922.50	4354489.04	807	1033494.30	4358240.96
370	1028915.50	4354490.16	808	1033480.62	4358218.34
371	1028908.48	4354490.94	809	1033473.72	4358215.48
372	1028901.26	4354491.32	810	1033456.24	4358179.44
373	1028864.02	4354492.42	811	1033452.88	4358174.12
374	1028850.16	4354492.92	812	1033437.52	4358165.22
375	1028850.42	4354506.82	813	1033435.32	4358160.22
376	1028851.38	4354539.32	814	1033423.48	4358144.08
377	1028846.62	4354542.04	815	1033402.48	4358146.64
378	1028826.52	4354547.60	816	1033399.88	4358142.50
379	1028809.30	4354552.58	817	1033396.68	4358138.86
380	1028789.78	4354560.60	818	1033330.30	4358091.28
381	1028780.26	4354565.68	819	1033310.90	4358118.30
382	1028767.46	4354573.44	820	1033343.14	4358143.22
383	1028762.38	4354576.44	821	1033354.34	4358146.60
384	1028730.50	4354595.44	822	1033369.16	4358150.94
385	1028721.78	4354608.56	823	1033380.76	4358161.36
386	1028703.90	4354638.76	824	1033394.96	4358190.12
387	1028701.38	4354652.52	825	1033405.66	4358208.48
388	1028700.16	4354671.20	826	1033431.96	4358228.72
389	1028886.20	4355803.42	827	1033450.18	4358239.40
390	1028926.10	4355800.10	828	1033461.78	4358253.60
391	1028922.34	4355742.58	829	1033472.00	4358257.28
392	1028937.28	4355737.94	830	1030473.70	4358899.52
393	1028956.80	4355743.02	831	1030483.26	4358879.38
394	1028964.20	4355729.62	832	1030490.68	4358837.92
395	1028968.08	4355723.02	833	1030500.42	4358785.06
396	1028983.24	4355695.66	834	1030530.18	4358789.70
397	1028988.56	4355686.16	835	1030541.34	4358731.36
398	1028965.32	4355672.58	836	1030511.02	4358725.38
399	1028951.98	4355676.10	837	1030531.14	4358634.36
400	1028934.56	4355681.28	838	1030542.34	4358581.10
401	1028937.28	4355692.14	839	1030561.92	4358497.82
402	1028902.78	4355702.36	840	1030576.66	4358435.80
403	1028901.32	4355696.78	841	1030588.10	4358382.60
404	1028881.06	4355702.14	842	1030598.46	4358337.60
405	1028883.04	4355744.66	843	1030609.58	4358295.50
406	1030393.90	4356026.66	844	1030620.32	4358240.80
407	1030397.60	4356011.82	845	1030629.88	4358199.04
408	1030437.26	4356019.90	846	1030640.12	4358154.04
409	1030444.44	4355991.42	847	1030650.90	4358105.20
410	1030386.04	4355977.02	848	1030662.82	4358056.50

411	1030379.16	4356003.32	849	1030675.08	4358007.52
412	1030374.52	4356021.74	850	1030687.28	4357958.88
413	1031895.40	4356160.94	851	1030698.90	4357905.68
414	1031956.02	4356158.88	852	1030710.44	4357860.34
415	1031956.70	4356129.30	853	1030718.12	4357834.72
416	1031956.96	4356122.80	854	1030726.92	4357805.56
417	1032023.34	4356123.62	855	1030731.20	4357783.74
418	1032075.36	4356125.18	856	1030742.74	4357741.94
419	1032096.00	4356125.42	857	1030750.88	4357696.18
420	1032103.10	4356125.60	858	1030752.32	4357688.32
421	1032109.00	4356125.36	859	1030776.44	4357552.16
422	1032119.68	4356124.50	860	1030791.20	4357512.14
423	1032134.24	4356123.32	861	1030815.32	4357517.80
424	1032147.14	4356120.28	862	1030825.54	4357465.58
425	1032155.62	4356116.76	863	1030801.42	4357460.48
426	1032186.40	4356102.28	864	1030797.10	4357459.56
427	1032201.56	4356094.62	865	1030796.36	4357462.70
428	1032240.44	4356075.84	866	1030745.84	4357452.10
429	1032300.20	4356047.76	867	1030638.26	4357966.52
430	1032320.94	4356039.28	868	1030484.50	4358588.02
431	1032337.40	4356033.10	869	1030483.72	4358591.82
432	1032360.84	4356024.16	870	1030484.64	4358595.28
433	1032374.18	4356018.66	871	1030495.88	4358634.14
434	1032483.68	4355979.30	872	1030436.28	4358872.88
435	1032607.78	4355942.72	873	1030441.06	4358900.48
436	1032622.78	4355938.00	874	1030445.58	4358901.68
437	1032634.04	4355934.06	875	1030471.28	4358906.32
438	1032644.62	4355930.06			

Приложение 29
к постановлению Правительства
Ханты-Мансийского
автономного округа – Югры
от 20 ноября 2015 года № 418-п

Проект межевания территории для размещения линейного объекта регионального значения Ханты-Мансийского автономного округа-Югры «Реконструкция трубопроводов Южно-Покачевского месторождения. Программа реконструкции 2016-2017 годов»
Землепользователь ООО «ЛУКОЙЛ-Западная Сибирь» ТПП «Лангепаснефтегаз»
Масштаб 1:3000

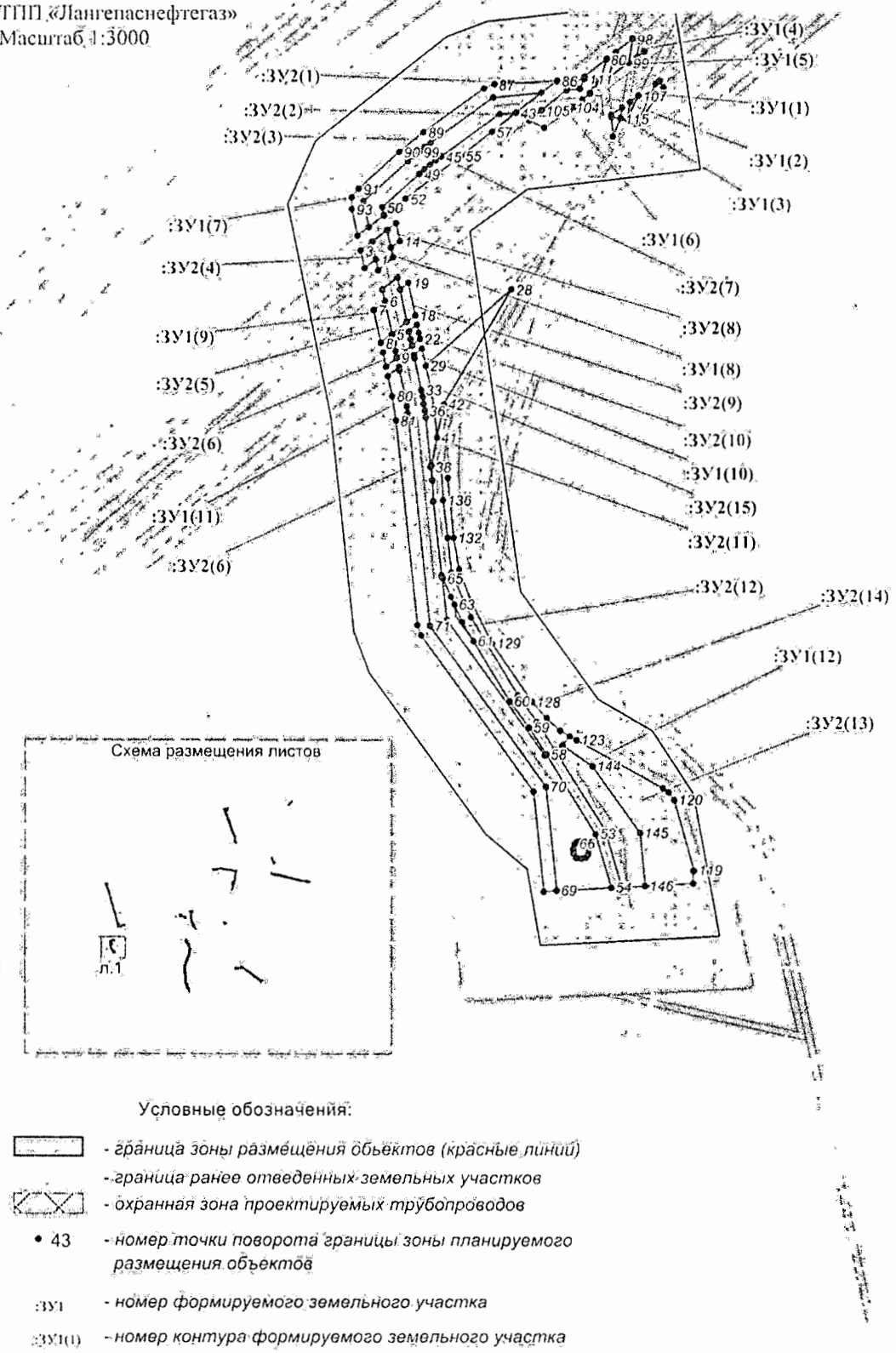

Условные обозначения:

- *граница зоны размещения объектов (красные линии)*
- *граница ранее отведенных земельных участков*
- *охранная зона проектируемых трубопроводов*
- 43 – *номер точки поворота границы зоны планируемого размещения объектов*
- :ЗУ1 – *номер формируемого земельного участка*
- :ЗУ1(1) – *номер контура формируемого земельного участка*

Проект межевания территории для размещения линейного объекта регионального значения Ханты-Мансийского автономного округа-Югры «Реконструкция трубопроводов Южно-Покачевского месторождения.
Программа реконструкции 2016-2017 годов»
Землепользователь ООО «ЛУКОЙЛ-Западная Сибирь»
ТПП «Лангепаснефтегаз»
Масштаб 1:3000

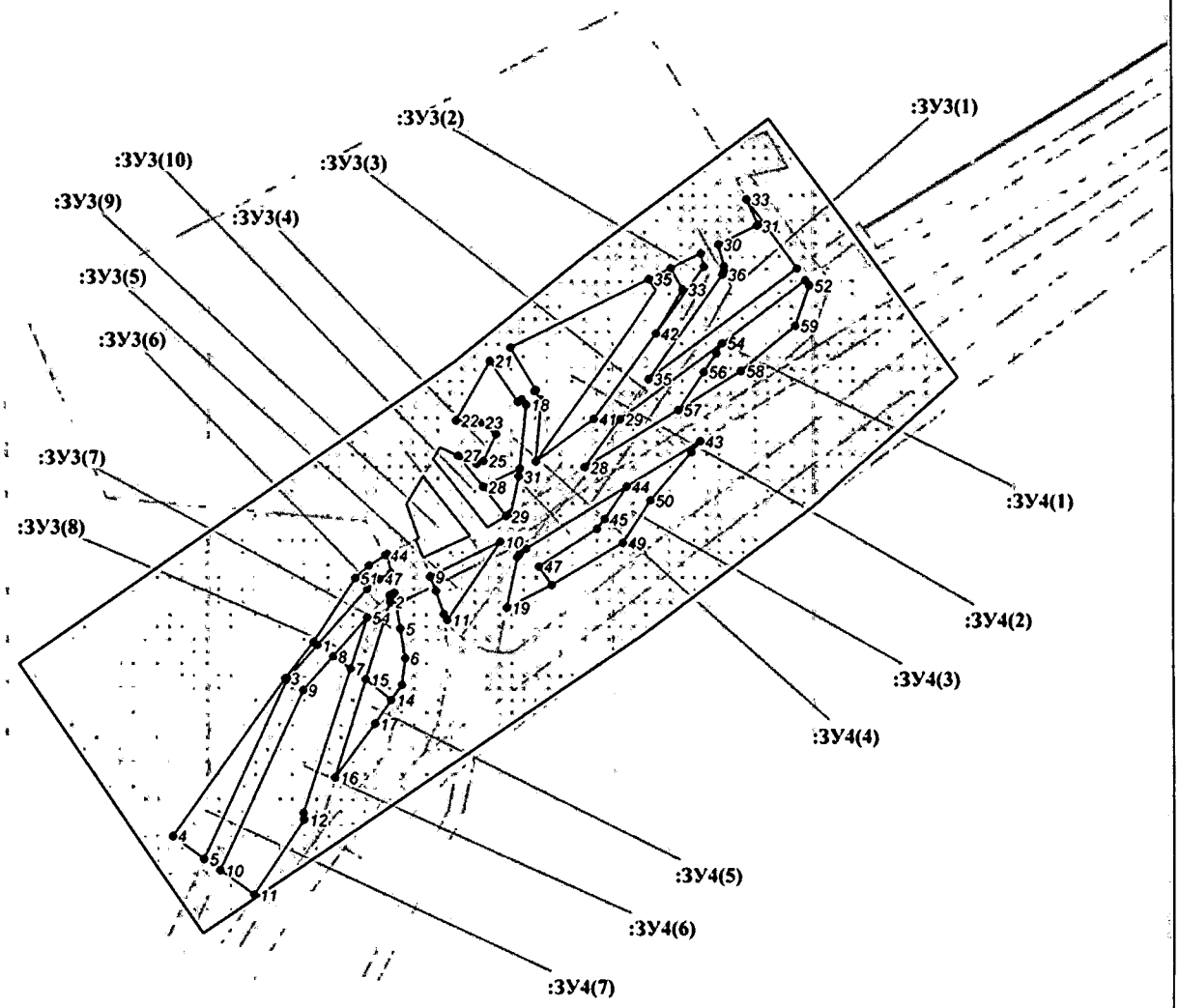

Схема размещения листов



Условные обозначения:

- *граница зоны размещения обьектов (красные линии)*
- *граница ранее отведенных земельных участков*
- *охранная зона проектируемых трубопроводов*
- 43 - *номер точки поворота границы зоны планируемого размещения объектов*
- :ЗУ1 - *номер формируемого земельного участка*
- :ЗУ1(1) - *номер контура формируемого земельного участка*

Проект межевания территории для размещения линейного объекта регионального значения Ханты-Мансийского автономного округа-Югры «Реконструкция трубопроводов Южно-Покачевского месторождения.
Программа реконструкции 2016-2017 годов»
Землепользователь ООО «ЛУКОЙЛ-Западная Сибирь»
ТПП «Лангепаснефтегаз»
Масштаб 1:3000

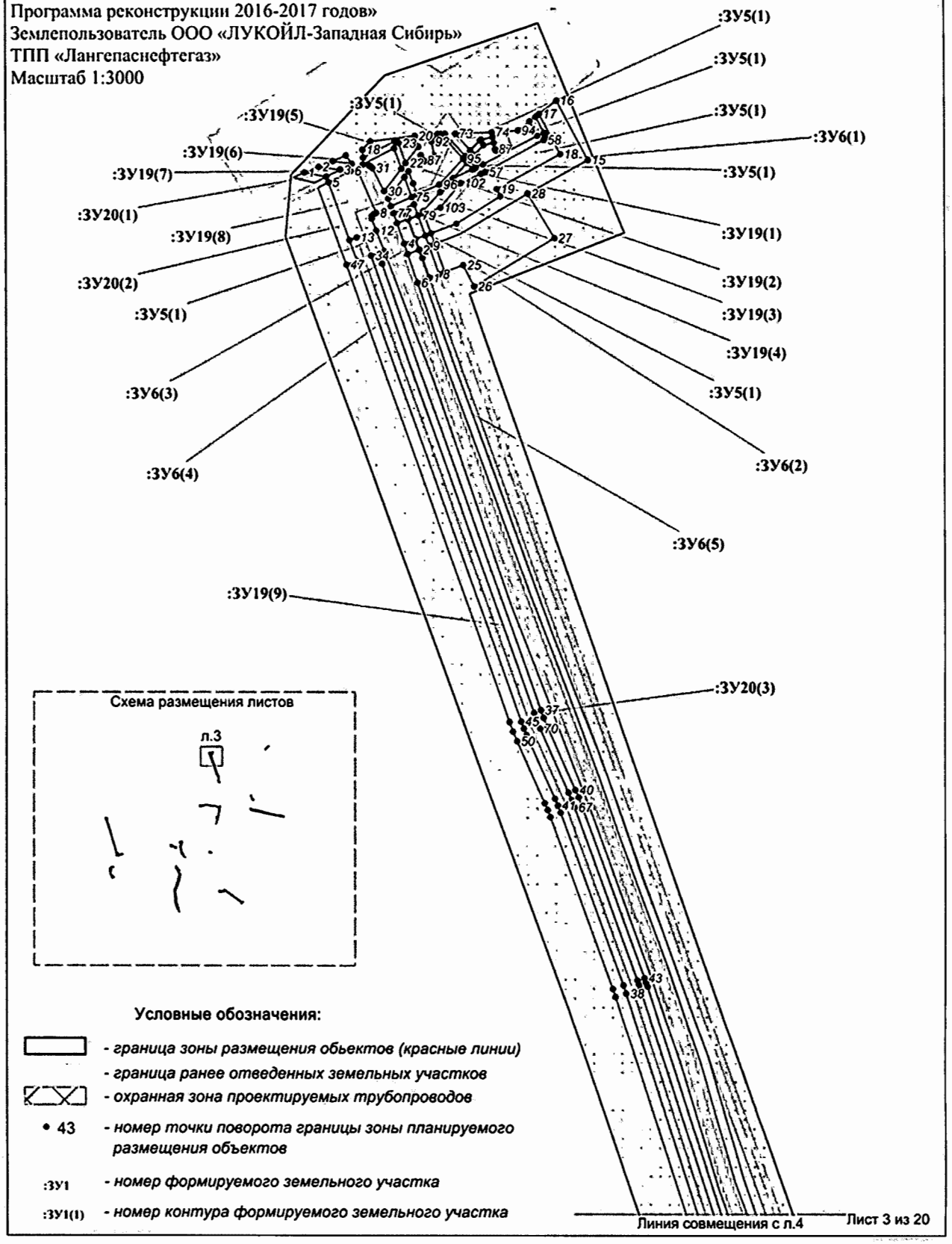

Проект межевания территории для размещения линейного объекта регионального значения Ханты-Мансийского автономного округа-Югры «Реконструкция трубопроводов Южно-Покачевского месторождения. Программа реконструкции 2016-2017 годов»
Землепользователь ООО «ЛУКОЙЛ-Западная Сибирь»
ТПП «Лангепаснефтегаз»
Масштаб 1:3000

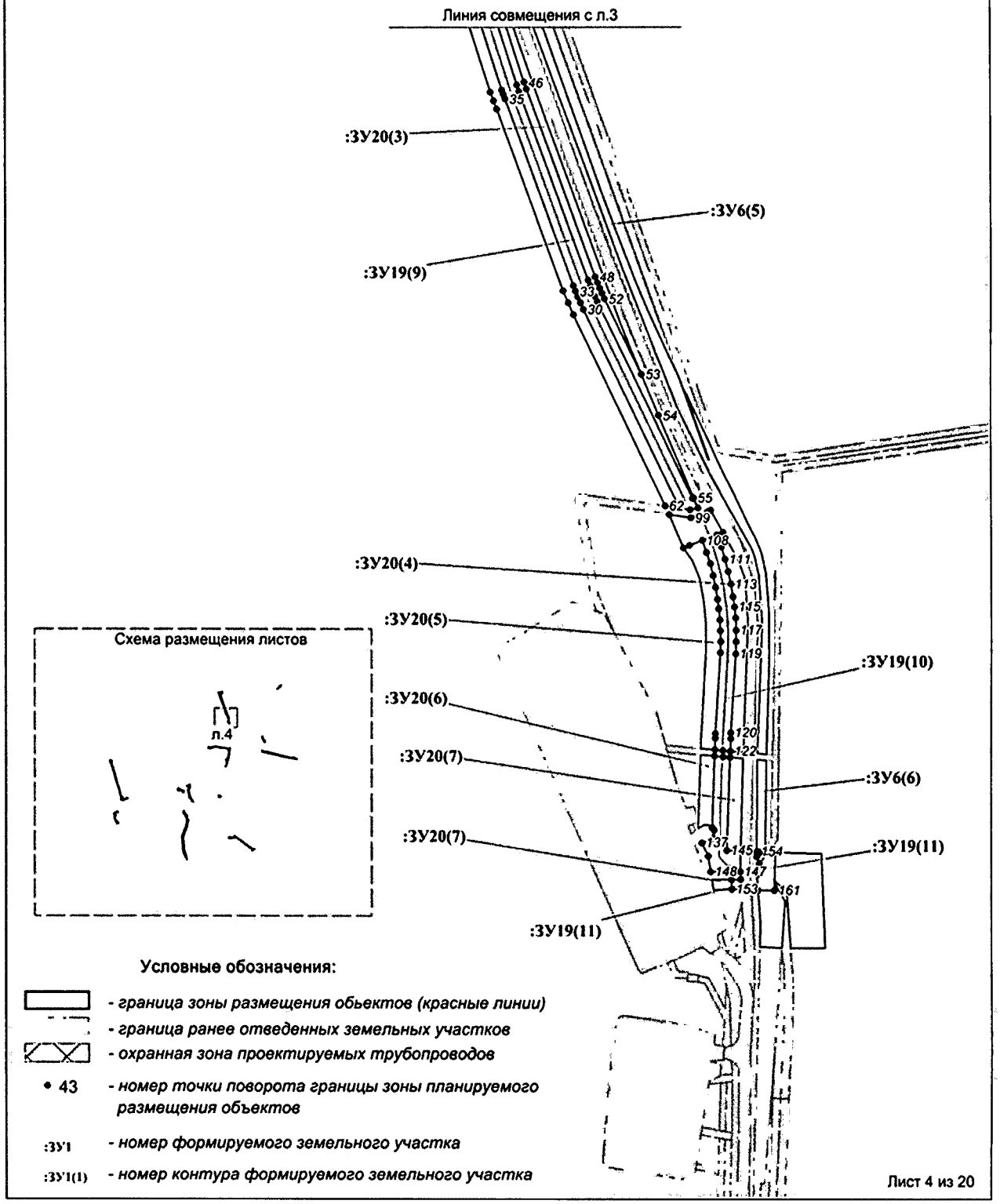

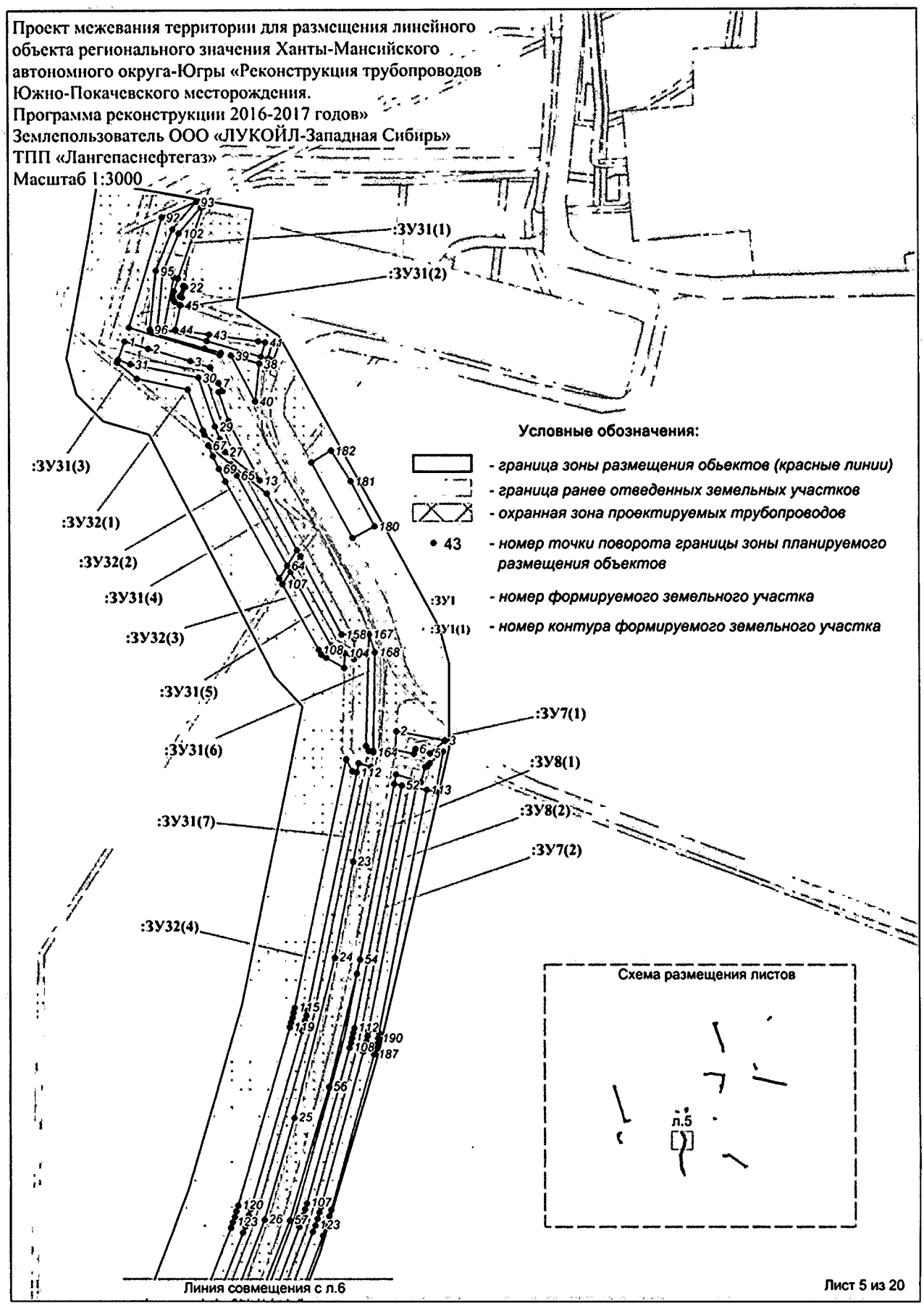
Проект межевания территории для размещения линейного объекта регионального значения Ханты-Мансийского автономного округа-Югры «Реконструкция трубопроводов Южно-Покачевского месторождения.
Программа реконструкции 2016-2017 годов»
Землепользователь ООО «ЛУКОЙЛ-Западная Сибирь»
ТПП «Лангепаснефтегаз»
Масштаб 1:3000
:ЗУ31(1)
:ЗУ31(2)
:ЗУ31(3)
:ЗУ32(1)
:ЗУ32(2)
:ЗУ31(4)
:ЗУ32(3)
:ЗУ31(5)
:ЗУ31(6)
:ЗУ31(7)
:ЗУ32(4)
:ЗУ7(1)
:ЗУ8(1)
:ЗУ8(2)
:ЗУ7(2)
Условные обозначения:
- граница зоны размещения обьектов (красные линии)
- граница ранее отведенных земельных участков
- охранная зона проектируемых трубопроводов
• 43 - номер точки поворота границы зоны планируемого размещения объектов
:ЗУ1 - номер формируемого земельного участка
:ЗУ1(1) - номер контура формируемого земельного участка
Схема размещения листов
л.5
Линия совмещения с л.6
Лист 5 из 20

Проект межевания территории для размещения линейного объекта регионального значения Ханты-Мансийского автономного округа-Югры «Реконструкция трубопроводов Южно-Покачевского месторождения.
Программа реконструкции 2016-2017 годов»
Землепользователь ООО «ЛУКОЙЛ-Западная Сибирь»
ТПП «Лангепаснефтегаз»
Масштаб 1:3000

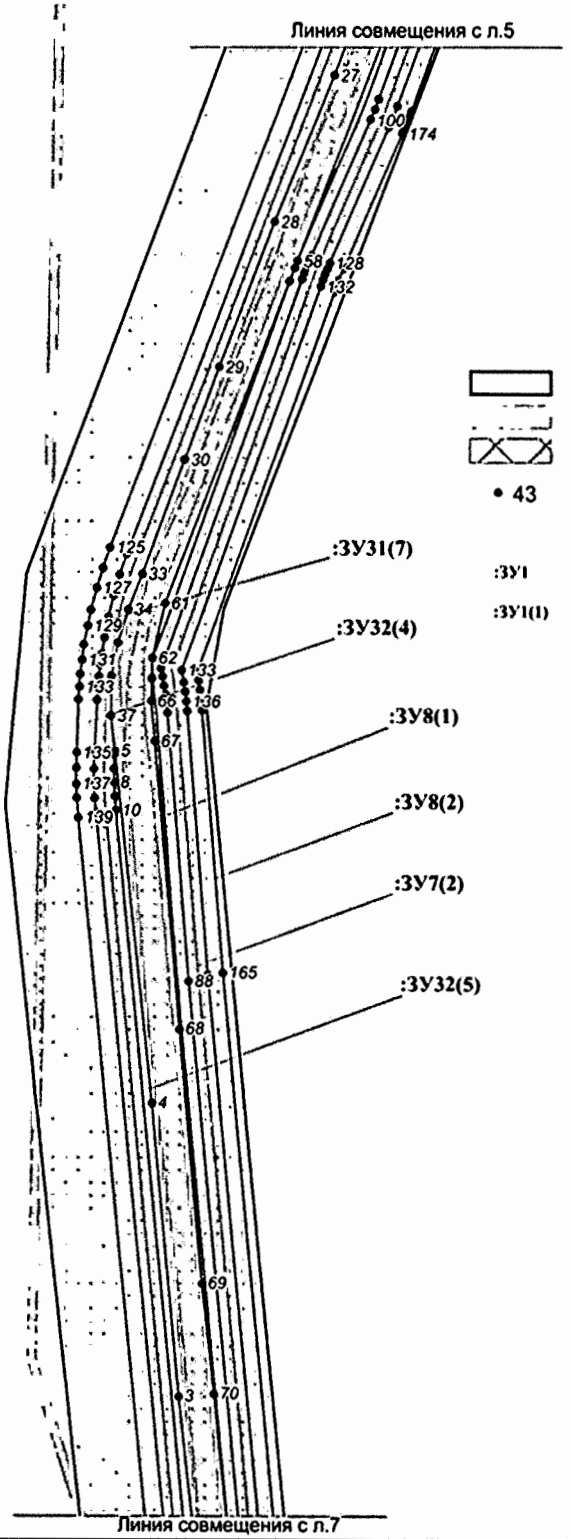

Условные обозначения:

- *граница зоны размещения обьектов (красные линии)*
- *граница ранее отведенных земельных участков*
- *охранная зона проектируемых трубопроводов*
- • 43 — *номер точки поворота границы зоны планируемого размещения объектов*
- :ЗУ1 — *номер формируемого земельного участка*
- :ЗУ1(1) — *номер контура формируемого земельного участка*

Лист 6 из 20

Проект межевания территории для размещения линейного объекта регионального значения Ханты-Мансийского автономного округа-Югры «Реконструкция трубопроводов Южно-Покачевского месторождения.
Программа реконструкции 2016-2017 годов»
Землепользователь ООО «ЛУКОЙЛ-Западная Сибирь»
ТПП «Лангепаснефтегаз»
Масштаб 1:3000

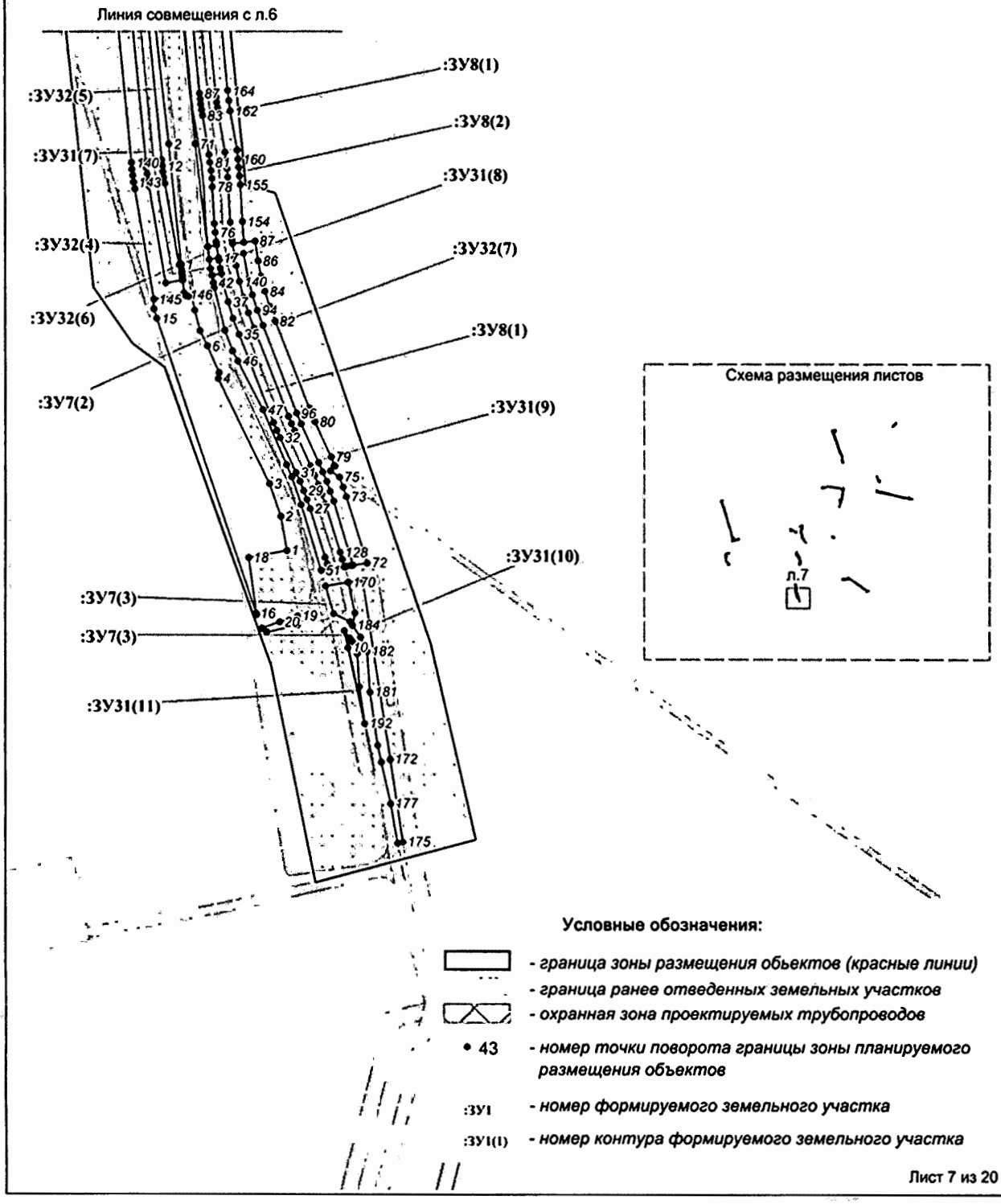

Лист 7 из 20

Проект межевания территории для размещения линейного объекта регионального значения Ханты-Мансийского автономного округа-Югры «Реконструкция трубопроводов Южно-Покачевского месторождения.
Программа реконструкции 2016-2017 годов»
Землепользователь ООО «ЛУКОЙЛ-Западная Сибирь»
ТПП «Лангепаснефтегаз»
Масштаб 1:3000

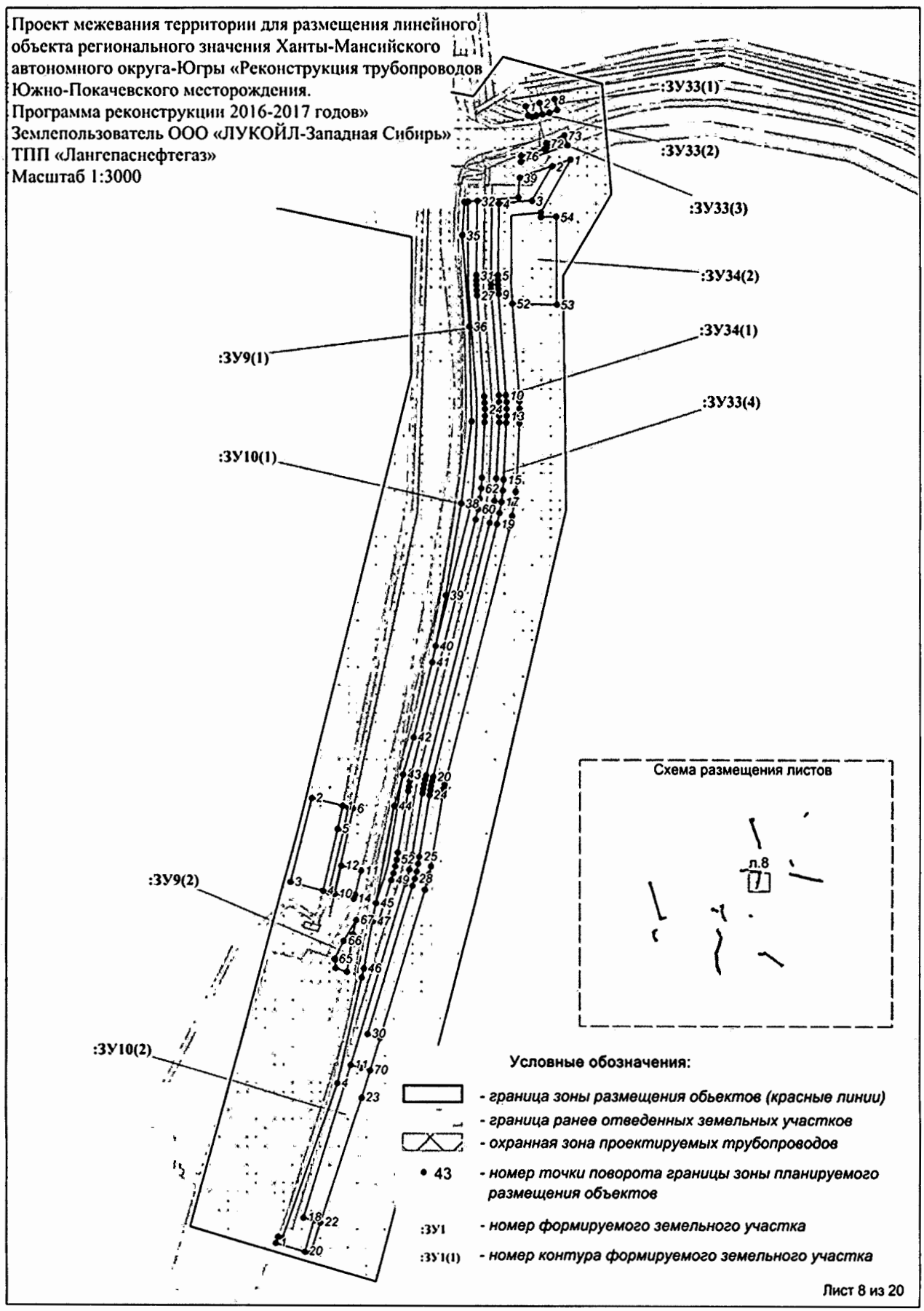

Лист 8 из 20

Проект межевания территории для размещения линейного объекта регионального значения Ханты-Мансийского автономного округа-Югры «Реконструкция трубопроводов Южно-Покачевского месторождения. Программа реконструкции 2016-2017 годов»
Землепользователь ООО «ЛУКОЙЛ-Западная Сибирь»
ТПП «Лангепаснефтегаз»
Масштаб 1:3000

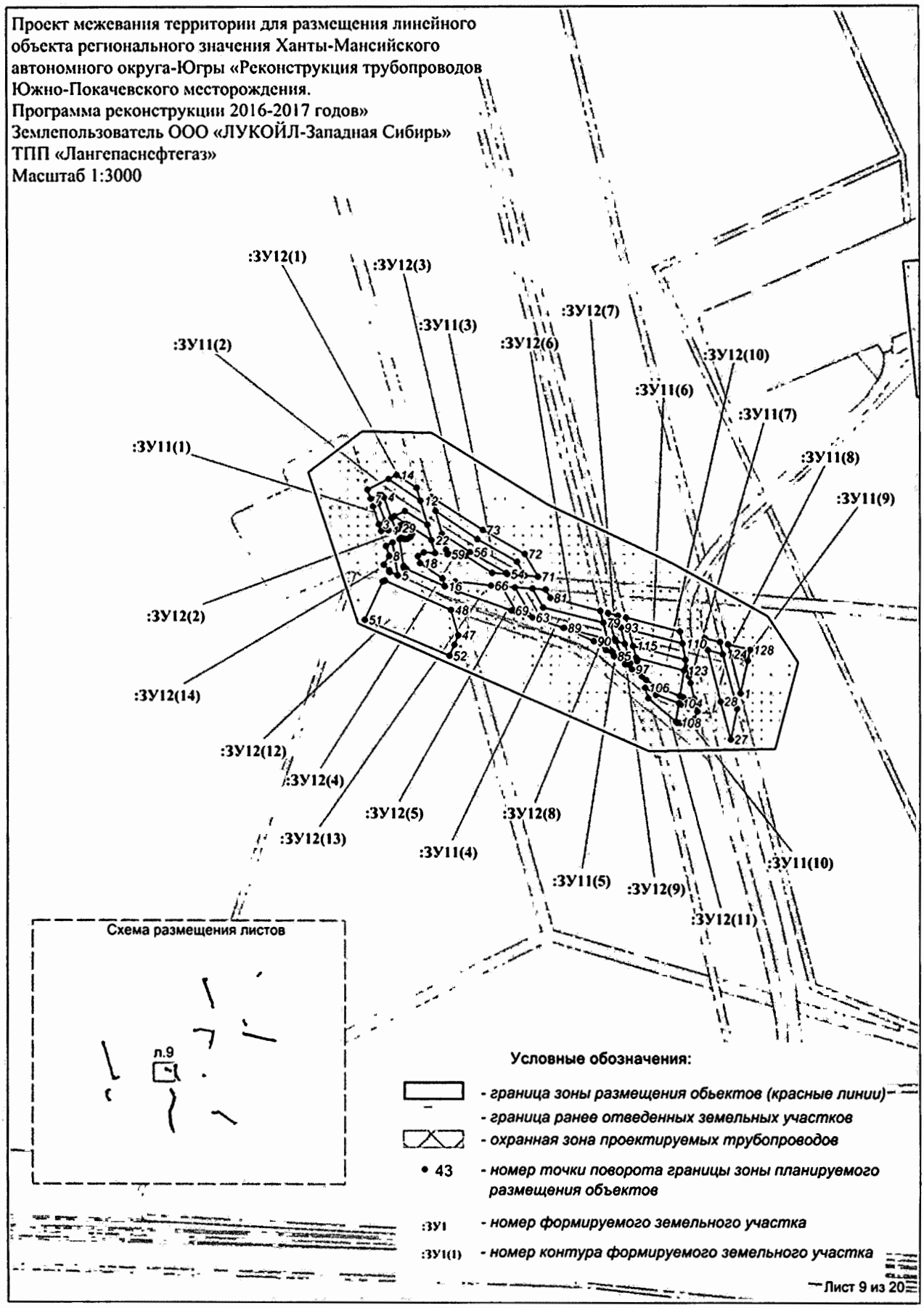

Проект межевания территории для размещения линейного объекта регионального значения Ханты-Мансийского автономного округа-Югры «Реконструкция трубопроводов Южно-Покачевского месторождения.
Программа реконструкции 2016-2017 годов»
Землепользователь ООО «ЛУКОЙЛ-Западная Сибирь»
ТПП «Лангепаснефтегаз»
Масштаб 1:3000

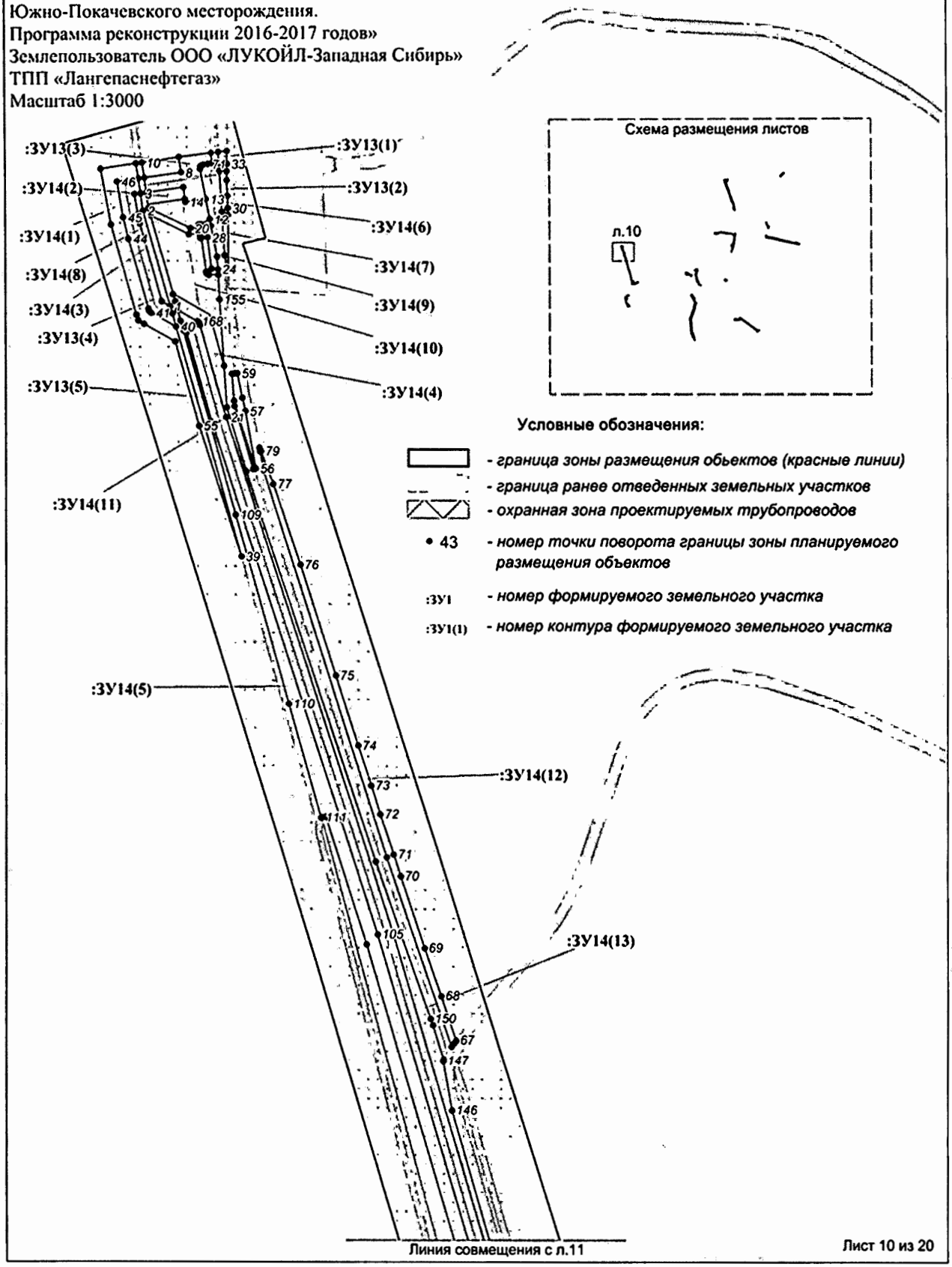

Лист 10 из 20

Проект межевания территории для размещения линейного объекта регионального значения Ханты-Мансийского автономного округа-Югры «Реконструкция трубопроводов Южно-Покачевского месторождения.
Программа реконструкции 2016-2017 годов»
Землепользователь ООО «ЛУКОЙЛ-Западная Сибирь»
ТПП «Лангепаснефтегаз»
Масштаб 1:3000

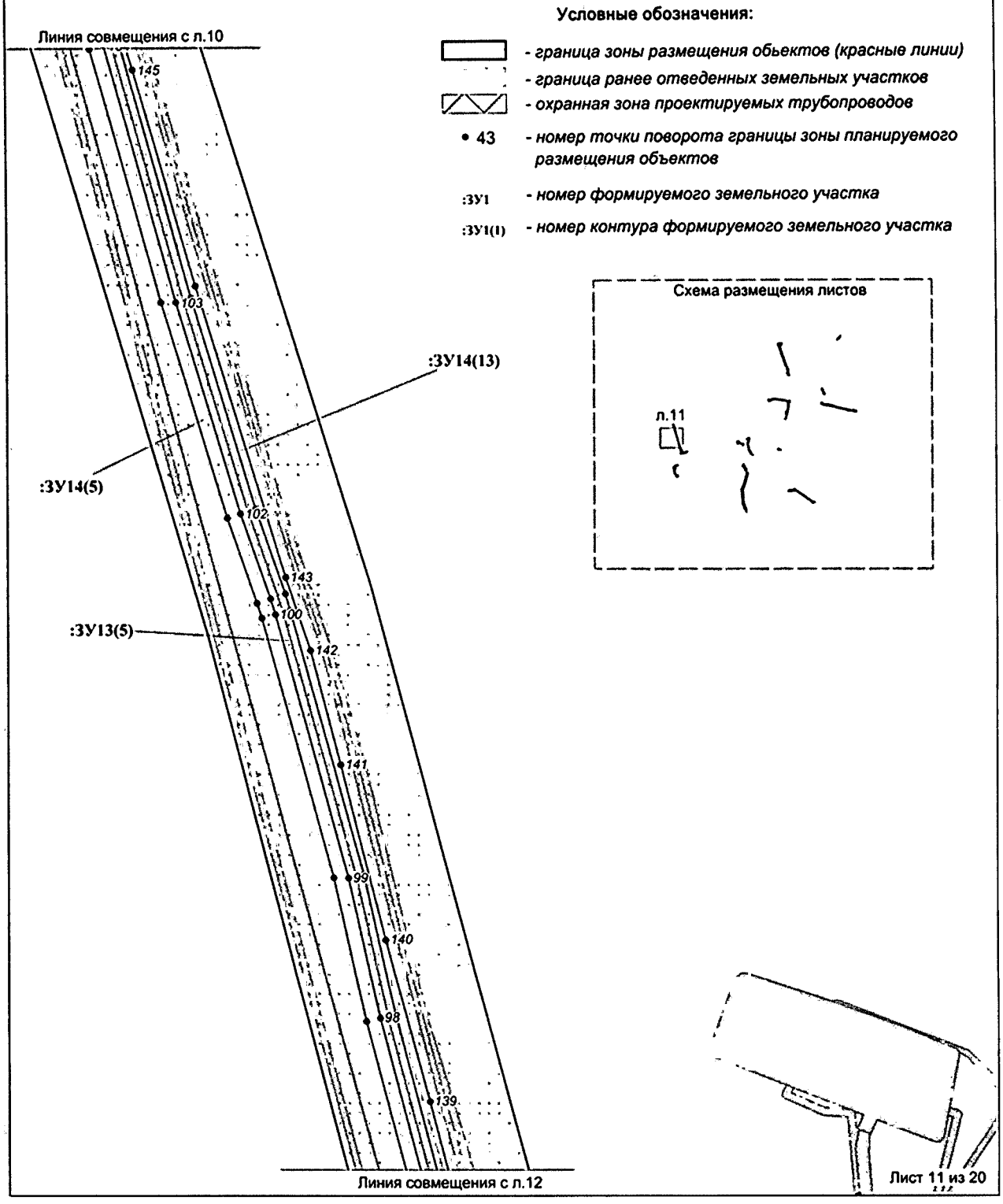

Проект межевания территории для размещения линейного объекта регионального значения Ханты-Мансийского автономного округа-Югры «Реконструкция трубопроводов Южно-Покачевского месторождения.
Программа реконструкции 2016-2017 годов»
Землепользователь ООО «ЛУКОЙЛ-Западная Сибирь»
ТПП «Лангепаснефтегаз»
Масштаб 1:3000

Схема размещения листов

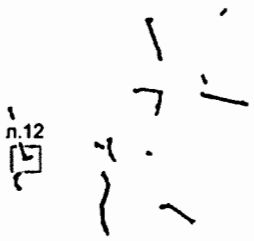

Условные обозначения:

- граница зоны размещения обьектов (красные линии)
- граница ранее отведенных земельных участков
- охранная зона проектируемых трубопроводов
- 43 - номер точки поворота границы зоны планируемого размещения объектов
- :ЗУ1 - номер формируемого земельного участка
- :ЗУ1(1) - номер контура формируемого земельного участка

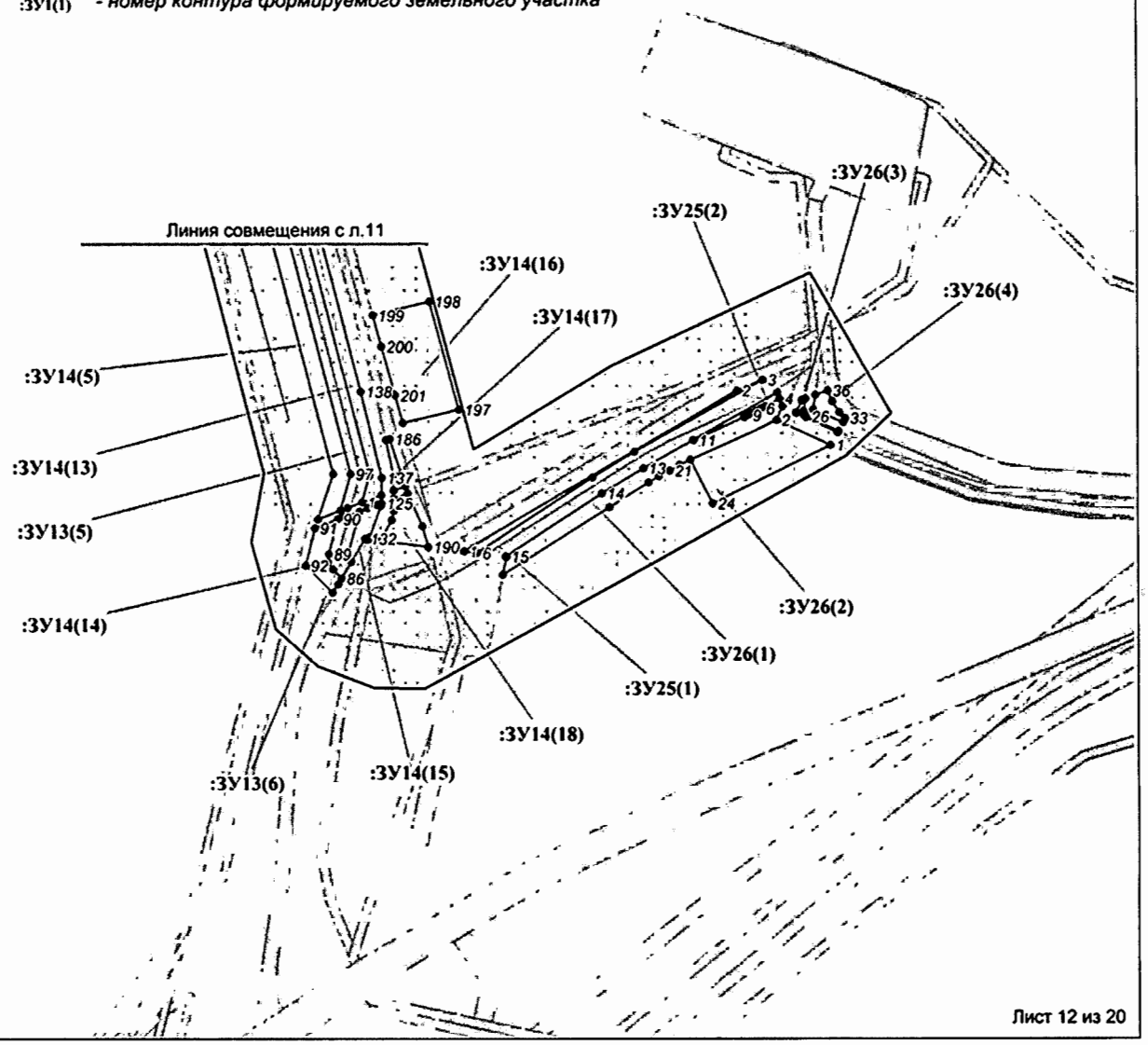

Проект межевания территории для размещения линейного объекта регионального значения Ханты-Мансийского автономного округа-Югры «Реконструкция трубопроводов Южно-Покачевского месторождения. Программа реконструкции 2016-2017 годов»
Землепользователь ООО «ЛУКОЙЛ-Западная Сибирь»
ТПП «Лангепаснефтегаз»
Масштаб 1:3000

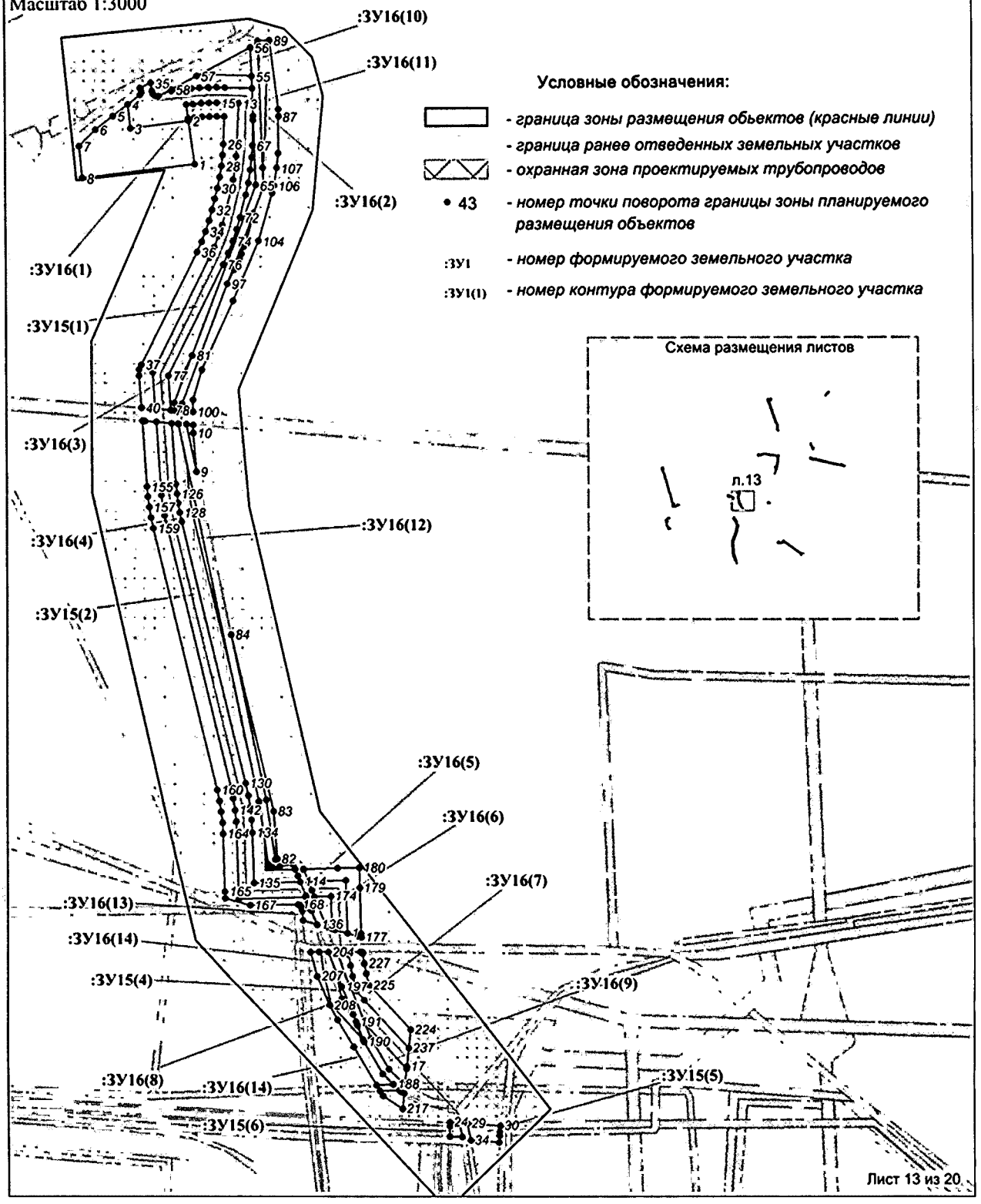

Проект межевания территории для размещения линейного объекта регионального значения Ханты-Мансийского автономного округа-Югры «Реконструкция трубопроводов Южно-Покачевского месторождения. Программа реконструкции 2016-2017 годов»
Землепользователь ООО «ЛУКОЙЛ-Западная Сибирь»
ТПП «Лангепаснефтегаз»
Масштаб 1:3000

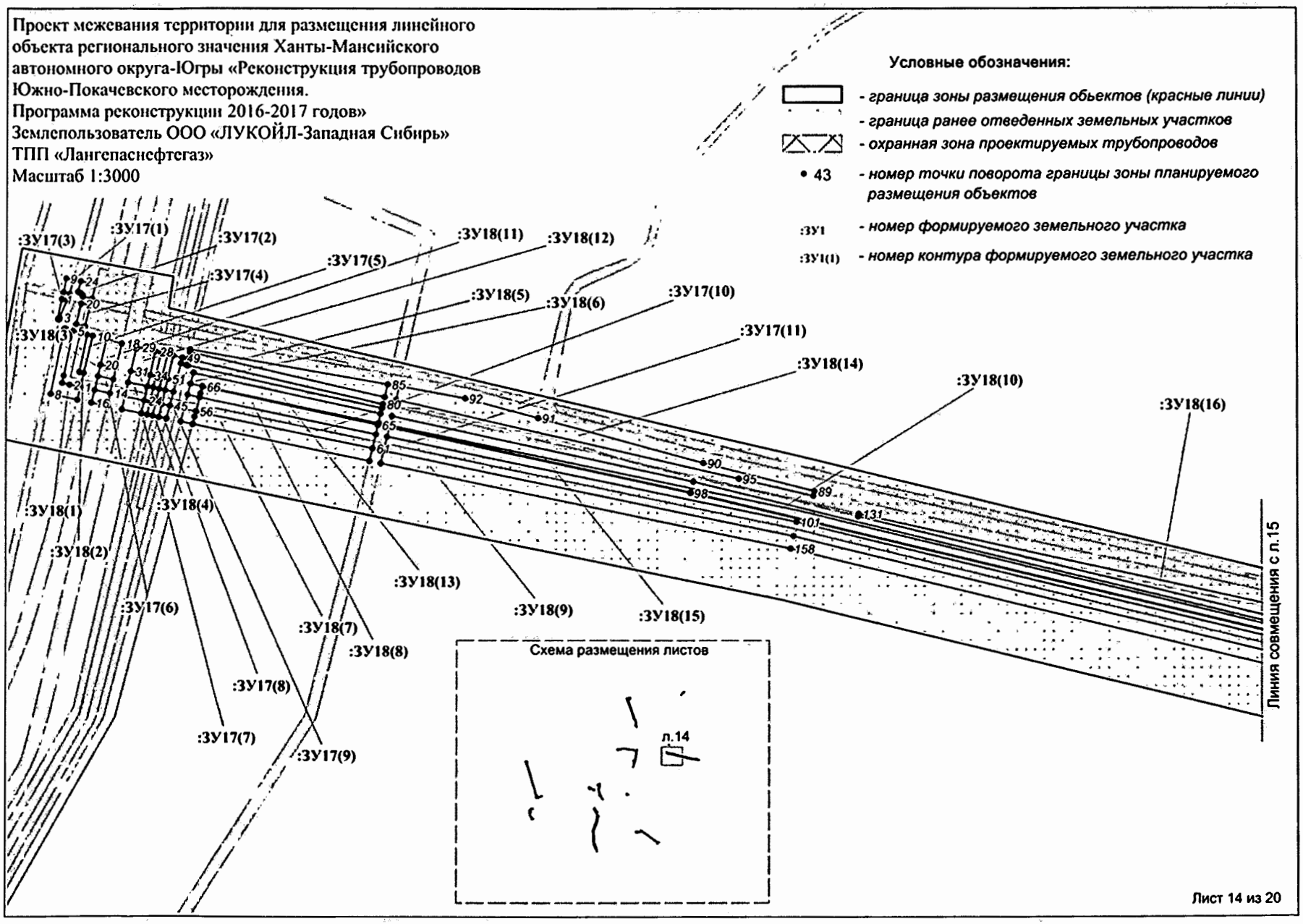

Проект межевания территории для размещения линейного объекта регионального значения Ханты-Мансийского автономного округа-Югры «Реконструкция трубопроводов Южно-Покачевского месторождения.
Программа реконструкции 2016-2017 годов»
Землепользователь ООО «ЛУКОЙЛ-Западная Сибирь»
ТПП «Лангепаснефтегаз»
Масштаб 1:3000

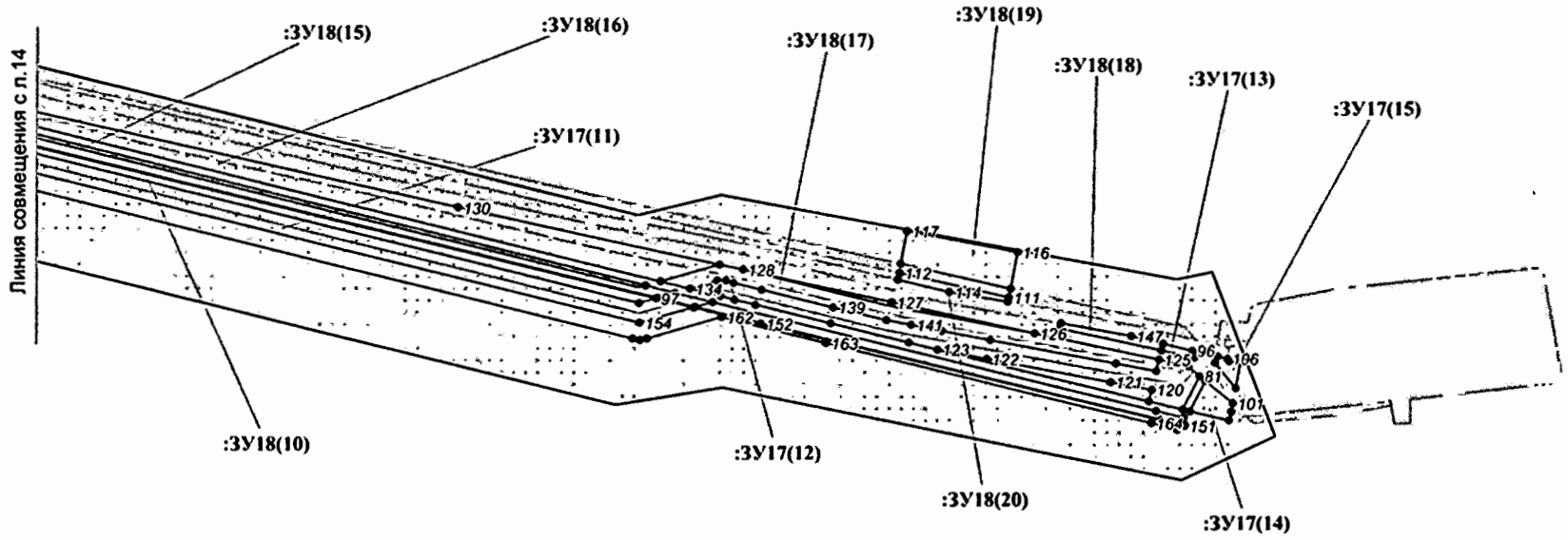

Условные обозначения:

- *граница зоны размещения обьектов (красные линии)*
- *граница ранее отведенных земельных участков*
- *охранная зона проектируемых трубопроводов*
- • 43 - *номер точки поворота границы зоны планируемого размещения объектов*
- :ЗУ1 - *номер формируемого земельного участка*
- :ЗУ1(1) - *номер контура формируемого земельного участка*

Схема размещения листов

Лист 15 из 20

Проект межевания территории для размещения линейного объекта регионального значения Ханты-Мансийского автономного округа-Югры «Реконструкция трубопроводов Южно-Покачевского месторождения. Программа реконструкции 2016-2017 годов»
Землепользователь ООО «ЛУКОЙЛ-Западная Сибирь»
ТПП «Лангепаснефтегаз»
Масштаб 1:3000

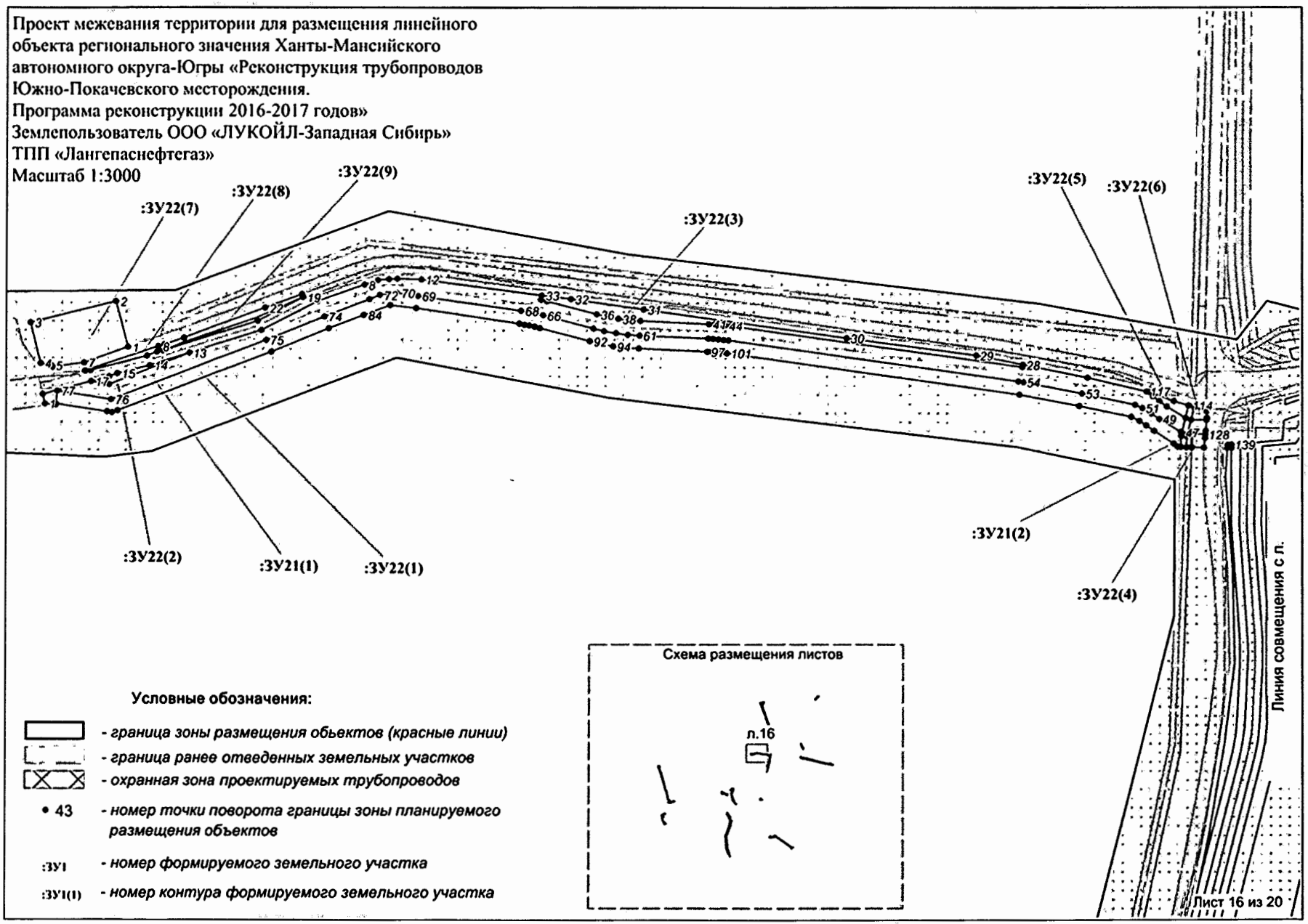

Проект межевания территории для размещения линейного объекта регионального значения Ханты-Мансийского автономного округа-Югры «Реконструкция трубопроводов Южно-Покачевского месторождения. Программа реконструкции 2016-2017 годов»
Землепользователь ООО «ЛУКОЙЛ-Западная Сибирь»
ТПП «Лангепаснефтегаз»
Масштаб 1:3000

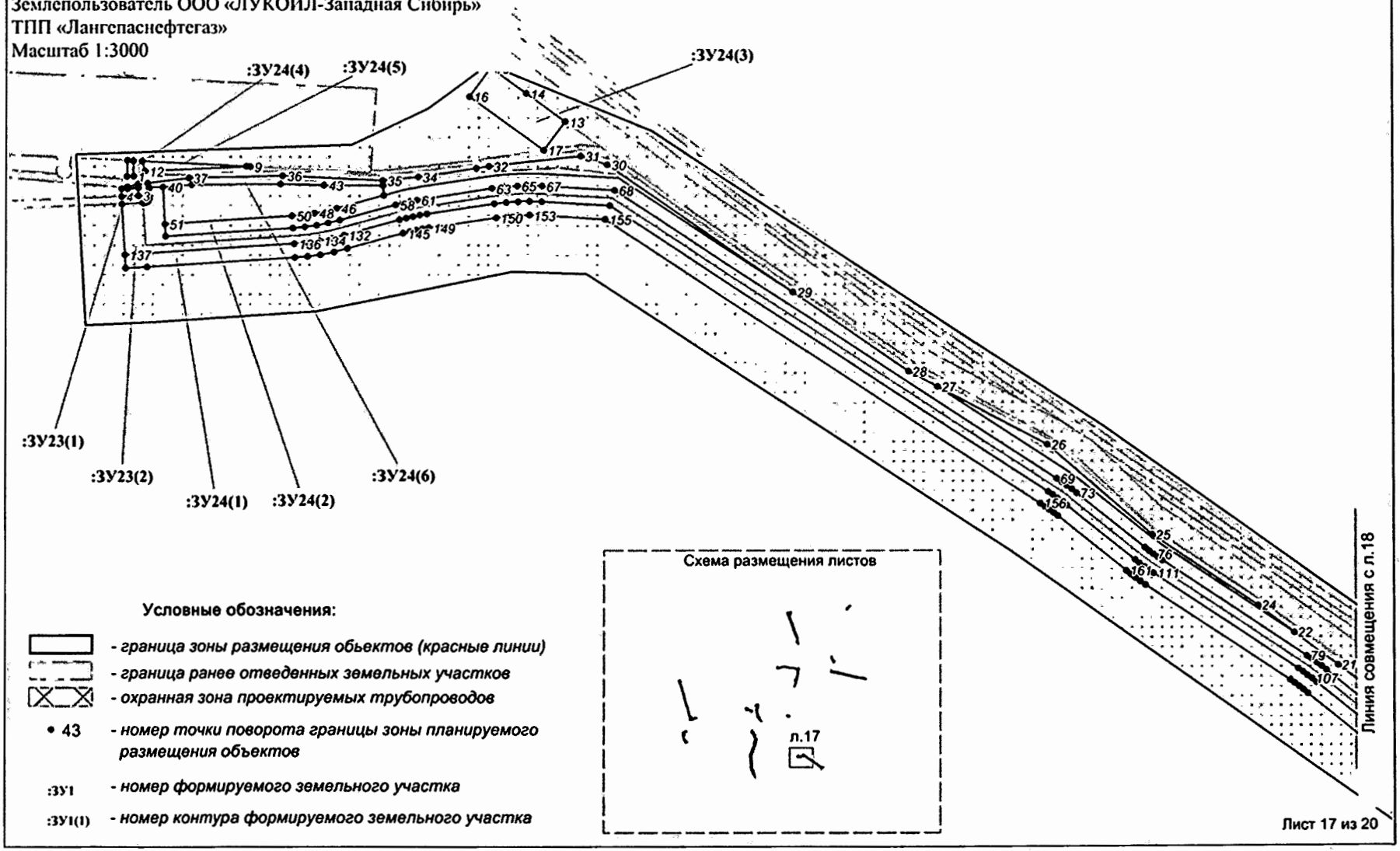

Условные обозначения:

- *граница зоны размещения обьектов (красные линии)*
- *граница ранее отведенных земельных участков*
- *охранная зона проектируемых трубопроводов*
- • 43 - *номер точки поворота границы зоны планируемого размещения объектов*
- :ЗУ1 - *номер формируемого земельного участка*
- :ЗУ1(1) - *номер контура формируемого земельного участка*

Схема размещения листов

Лист 17 из 20

Проект межевания территории для размещения линейного объекта регионального значения Ханты-Мансийского автономного округа-Югры «Реконструкция трубопроводов Южно-Покачевского месторождения.
Программа реконструкции 2016-2017 годов»
Землепользователь ООО «ЛУКОЙЛ-Западная Сибирь»
ТПП «Лангепаснефтегаз»
Масштаб 1:3000

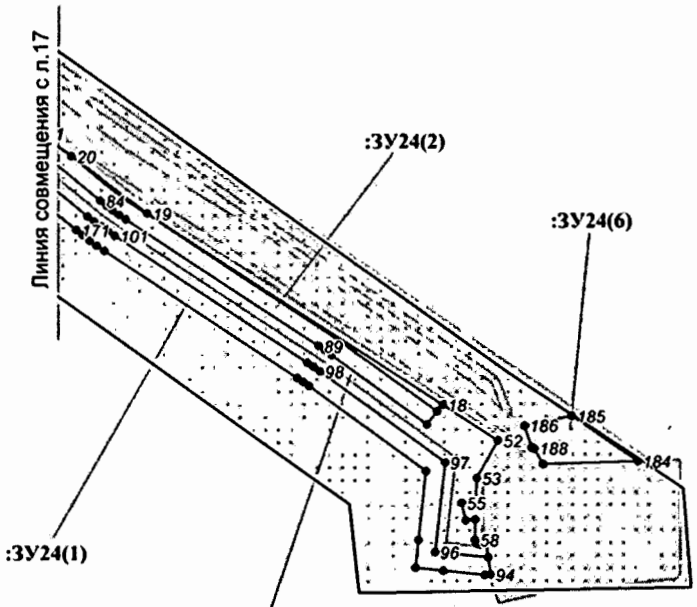

Схема размещения листов



Условные обозначения:

- *граница зоны размещения обьектов (красные линии)*
- *граница ранее отведенных земельных участков*
- *охранная зона проектируемых трубопроводов*
- • 43 - *номер точки поворота границы зоны планируемого размещения объектов*
- :ЗУ1 - *номер формируемого земельного участка*
- :ЗУ1(1) - *номер контура формируемого земельного участка*

Лист 18 из 20

Проект межевания территории для размещения линейного объекта регионального значения Ханты-Мансийского автономного округа-Югры «Реконструкция трубопроводов Южно-Покачевского месторождения.
Программа реконструкции 2016-2017 годов»
Землепользователь ООО «ЛУКОЙЛ-Западная Сибирь»
ТПП «Лангепаснефтегаз»
Масштаб 1:1500

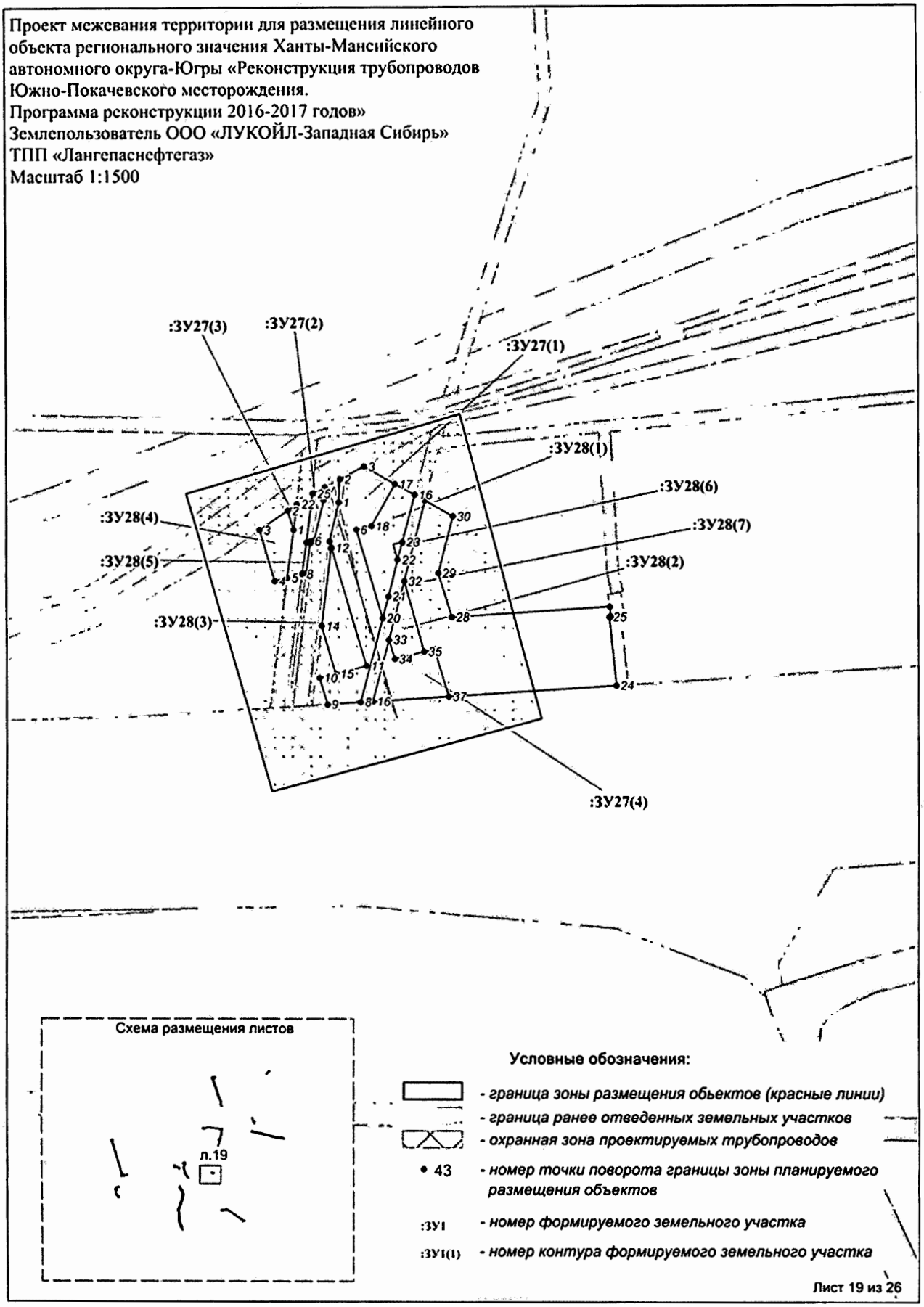

Лист 19 из 26

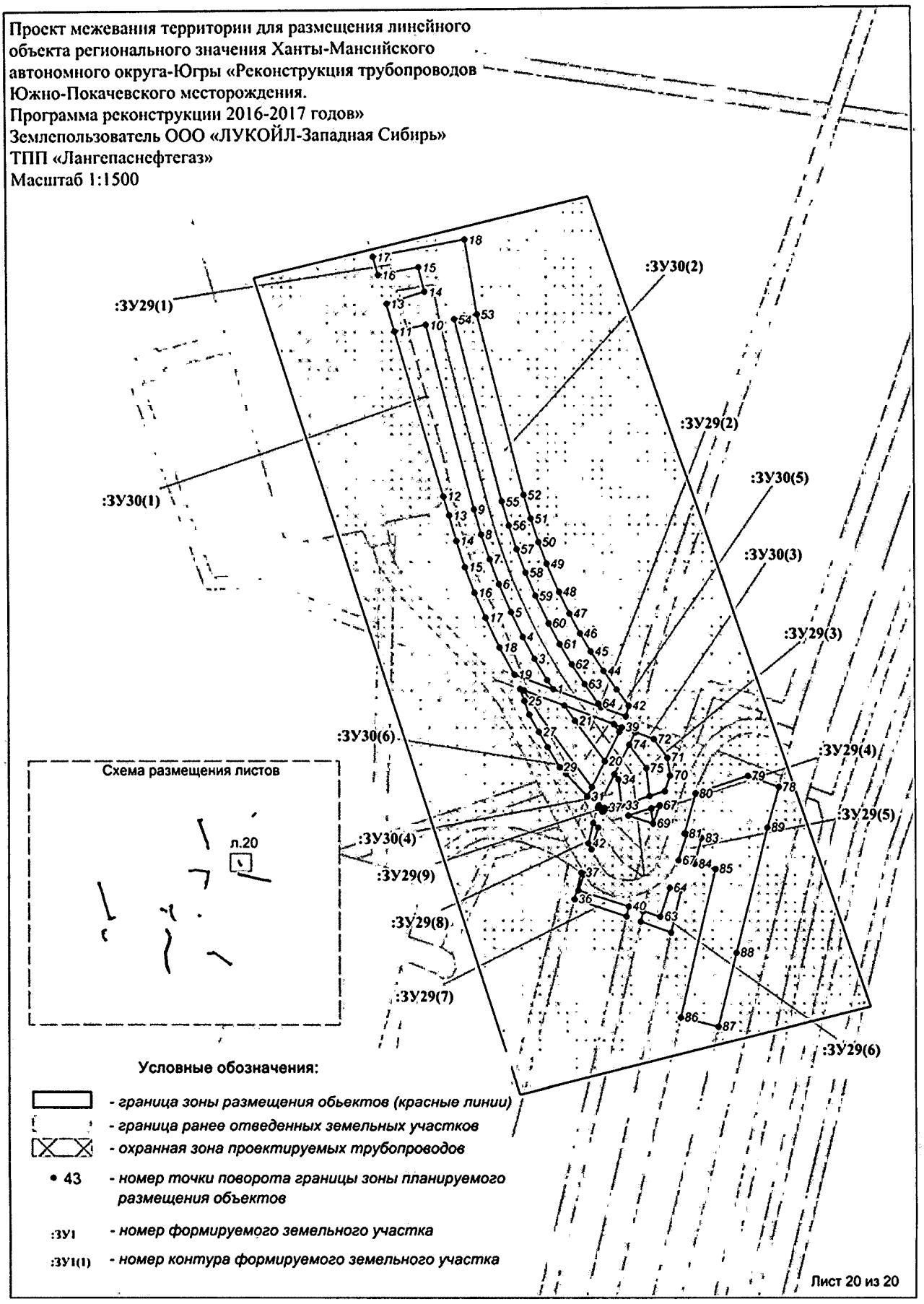

Список координат(МСК-86)

№	X	Y	№	X	Y
ЗУ 1					
1	1028288.98	4351526.14	59	1028101.80	4351446.94
2	1028277.42	4351511.18	60	1028105.56	4351446.38
3	1028276.48	4351501.36	61	1028109.24	4351445.80
4	1028251.84	4351466.82	62	1028113.10	4351445.06
5	1028249.46	4351463.52	63	1028126.74	4351442.16
6	1028246.92	4351460.30	64	1027851.86	4351549.16
7	1028244.32	4351457.12	65	1027851.52	4351546.44
8	1028241.62	4351454.02	66	1027850.24	4351545.16
9	1028222.04	4351432.22	67	1027847.26	4351544.06
10	1028217.30	4351433.22	68	1027844.68	4351544.38
11	1028210.44	4351424.34	69	1027842.26	4351546.02
12	1028225.66	4351421.10	70	1027841.68	4351549.08
13	1028249.12	4351447.34	71	1027842.16	4351551.40
14	1028251.90	4351450.62	72	1027844.20	4351553.12
15	1028254.68	4351453.96	73	1027846.98	4351553.56
16	1028257.36	4351457.34	74	1027850.12	4351552.58
17	1028260.04	4351460.92	75	1027851.44	4351550.88
18	1028286.26	4351497.62	76	1028290.38	4351540.98
19	1028201.84	4351426.18	77	1028291.12	4351548.68
20	1028208.68	4351435.06	78	1028297.14	4351551.62
21	1028198.24	4351437.26	79	1028298.42	4351551.40
22	1028192.68	4351438.44	80	1028308.64	4351564.62
23	1028184.92	4351429.78	81	1028296.10	4351560.92
24	1028191.34	4351428.42	82	1028295.84	4351559.30
25	1028180.84	4351440.96	83	1028294.08	4351557.38
26	1028173.70	4351442.46	84	1028288.70	4351554.76
27	1028154.84	4351446.46	85	1028284.82	4351550.36
28	1028147.80	4351437.68	86	1028280.78	4351545.74
29	1028166.86	4351433.64	87	1028280.58	4351543.56
30	1028173.64	4351432.18	88	1028278.88	4351526.06
31	1028142.32	4351438.84	89	1027825.60	4351586.68
32	1028149.36	4351447.64	90	1027824.82	4351572.78
33	1028144.64	4351448.62	91	1027858.30	4351562.86
34	1028141.04	4351449.38	92	1027905.06	4351533.32
35	1028134.04	4351440.60	93	1027907.70	4351537.76
36	1028137.70	4351439.84	94	1027895.54	4351555.62
37	1028128.56	4351441.80	95	1027856.60	4351583.58
38	1028135.56	4351450.54	96	1028297.54	4351565.50
39	1028133.64	4351450.96	97	1028312.76	4351570.04
40	1028115.24	4351454.86	98	1028320.58	4351580.04
41	1028111.32	4351455.64	99	1028306.50	4351577.80
42	1028107.12	4351456.36	100	1028275.94	4351567.20
43	1028103.14	4351456.94	101	1028280.44	4351573.66
44	1028099.16	4351457.42	102	1028280.38	4351573.66
45	1028070.24	4351460.40	103	1028274.00	4351572.64
46	1028062.32	4351461.24	104	1028274.80	4351567.28
47	1028050.08	4351461.80	105	1028273.76	4351576.60
48	1028006.90	4351466.76	106	1028283.60	4351578.18
49	1028006.28	4351467.04	107	1028287.24	4351583.38
50	1027981.18	4351469.64	108	1028309.76	4351582.40
51	1027901.74	4351527.32	109	1028318.14	4351583.70
52	1027902.28	4351528.30	110	1028312.96	4351586.78
53	1027855.96	4351557.34	111	1028271.80	4351582.90
54	1027824.52	4351566.70	112	1028271.90	4351582.96
55	1027822.74	4351534.46	113	1028294.34	4351593.54
56	1027883.44	4351528.16	114	1028295.80	4351595.62
57	1027977.44	4351459.92	115	1028291.82	4351597.96

58	1028098.00	4351447.36	116	1028271.76	4351583.18
ЗУ 2					
1	1028191.34	4351428.42	75	1028109.24	4351445.80
2	1028201.84	4351426.18	76	1028113.10	4351445.06
3	1028196.74	4351419.56	77	1028126.74	4351442.16
4	1028186.22	4351421.82	78	1028128.56	4351441.80
5	1028147.80	4351437.68	79	1028123.32	4351435.24
6	1028166.86	4351433.64	80	1028111.70	4351437.70
7	1028161.72	4351427.06	81	1028097.32	4351439.96
8	1028142.56	4351431.14	82	1027978.00	4351452.42
9	1028134.04	4351440.60	83	1027971.90	4351454.66
10	1028137.70	4351439.84	84	1027880.66	4351520.90
11	1028142.32	4351438.84	85	1027822.32	4351526.98
12	1028137.08	4351432.32	86	1028296.14	4351535.42
13	1028128.82	4351434.06	87	1028293.94	4351498.38
14	1028202.26	4351442.44	88	1028291.50	4351492.28
15	1028212.74	4351440.30	89	1028266.04	4351456.54
16	1028208.68	4351435.06	90	1028254.70	4351442.40
17	1028198.24	4351437.26	91	1028233.06	4351418.38
18	1028158.76	4351451.34	92	1028227.94	4351414.36
19	1028177.62	4351447.50	93	1028221.04	4351414.38
20	1028173.70	4351442.46	94	1028205.34	4351417.72
21	1028154.84	4351446.46	95	1028210.44	4351424.34
22	1028144.90	4351454.20	96	1028225.66	4351421.10
23	1028148.44	4351453.46	97	1028249.12	4351447.34
24	1028153.24	4351452.48	98	1028251.90	4351450.62
25	1028149.36	4351447.64	99	1028254.68	4351453.96
26	1028144.64	4351448.62	100	1028257.36	4351457.34
27	1028141.04	4351449.38	101	1028260.04	4351460.92
28	1028173.82	4351508.18	102	1028286.26	4351497.62
29	1028129.48	4351457.44	103	1028288.98	4351526.14
30	1028139.40	4351455.36	104	1028280.58	4351543.56
31	1028135.56	4351450.54	105	1028278.88	4351526.06
32	1028133.64	4351450.96	106	1028273.14	4351518.60
33	1028115.24	4351454.86	107	1028273.04	4351518.76
34	1028111.32	4351455.64	108	1028268.52	4351527.62
35	1028107.12	4351456.36	109	1028268.62	4351527.72
36	1028103.14	4351456.94	110	1028278.82	4351542.72
37	1028099.16	4351457.42	111	1028297.16	4351551.62
38	1028070.24	4351460.40	112	1028298.42	4351551.40
39	1028062.48	4351461.22	113	1028290.38	4351540.98
40	1028071.10	4351460.82	114	1028291.12	4351548.68
41	1028087.48	4351464.14	115	1028274.00	4351572.64
42	1028106.94	4351468.08	116	1028274.80	4351567.28
43	1028277.42	4351511.18	117	1028263.52	4351568.08
44	1028276.48	4351501.36	118	1028273.92	4351572.64
45	1028251.84	4351466.82	119	1027834.58	4351615.36
46	1028249.46	4351463.52	120	1027875.94	4351603.64
47	1028246.92	4351460.30	121	1027880.52	4351600.34
48	1028244.32	4351457.12	122	1027882.68	4351597.10
49	1028241.62	4351454.02	123	1027910.76	4351546.20
50	1028222.04	4351432.22	124	1027913.12	4351542.22
51	1028217.30	4351433.22	125	1027913.10	4351542.20
52	1028227.12	4351445.94	126	1027916.42	4351536.52
53	1028239.48	4351461.96	127	1027923.58	4351528.54
54	1028241.88	4351465.08	128	1027932.98	4351520.10
55	1028252.28	4351478.56	129	1027967.46	4351496.52
56	1028252.36	4351478.66	130	1027992.34	4351483.98
57	1028266.36	4351496.84	131	1028010.60	4351477.22

58	1027902.28	4351528.30	132	1028029.14	4351473.74
59	1027918.20	4351518.28	133	1028063.98	4351470.46
60	1027933.32	4351506.88	134	1028070.70	4351470.38
61	1027968.76	4351485.44	135	1028070.74	4351466.46
62	1027979.72	4351478.82	136	1028050.84	4351467.66
63	1027990.00	4351474.26	137	1028029.14	4351470.16
64	1027994.50	4351472.28	138	1028008.78	4351472.54
65	1028005.36	4351467.44	139	1027982.50	4351484.04
66	1028006.28	4351467.04	140	1027936.92	4351511.72
67	1027981.18	4351469.64	141	1027921.48	4351522.94
68	1027901.74	4351527.32	142	1027905.06	4351533.32
69	1027822.74	4351534.46	143	1027907.70	4351537.76
70	1027883.44	4351528.16	144	1027895.54	4351555.62
71	1027977.44	4351459.92	145	1027856.60	4351583.58
72	1028098.00	4351447.36	146	1027825.60	4351586.68
73	1028101.80	4351446.94	147	1027827.16	4351614.84
74	1028105.56	4351446.38	148	1027834.50	4351614.78
ЗУ 3					
1	1033370.50	4358141.54	29	1033437.76	4358207.78
2	1033390.58	4358147.92	30	1033482.56	4358233.64
3	1033392.28	4358147.82	31	1033487.38	4358243.64
4	1033392.90	4358149.00	32	1033487.60	4358244.08
5	1033383.68	4358150.64	33	1033494.30	4358240.96
6	1033376.04	4358151.82	34	1033476.38	4358254.04
7	1033369.16	4358150.94	35	1033448.18	4358215.32
8	1033365.22	4358148.22	36	1033474.82	4358234.72
9	1033397.08	4358158.38	37	1033475.82	4358235.10
10	1033405.92	4358176.62	38	1033476.92	4358235.04
11	1033385.96	4358162.72	39	1033459.78	4358217.28
12	1033387.44	4358161.94	40	1033471.00	4358224.30
13	1033393.34	4358159.90	41	1033476.48	4358221.20
14	1033420.18	4358209.50	42	1033480.28	4358229.04
15	1033411.76	4358203.78	43	1033476.80	4358229.90
16	1033409.32	4358201.78	44	1033402.48	4358146.64
17	1033399.66	4358186.66	45	1033402.78	4358147.28
18	1033394.90	4358189.96	46	1033397.94	4358148.16
19	1033389.10	4358178.24	47	1033396.50	4358145.12
20	1033402.06	4358181.04	48	1033393.86	4358141.90
21	1033403.04	4358181.76	49	1033379.40	4358129.00
22	1033404.20	4358183.40	50	1033380.18	4358127.92
23	1033457.32	4358234.52	51	1033396.68	4358138.86
24	1033454.76	4358233.02	52	1033399.88	4358142.50
25	1033449.94	4358229.68	53	1033376.50	4358133.08
26	1033440.18	4358223.06	54	1033386.48	4358141.94
27	1033440.10	4358222.94	55	1033373.28	4358137.60
28	1033425.22	4358198.64			
ЗУ 4					
1	1033379.40	4358129.00	31	1033422.80	4358181.46
2	1033380.18	4358127.92	32	1033424.94	4358181.68
3	1033370.82	4358120.66	33	1033471.00	4358224.30
4	1033330.18	4358091.36	34	1033476.48	4358221.20
5	1033324.30	4358099.58	35	1033473.72	4358215.48
6	1033370.52	4358121.10	36	1033456.24	4358179.44
7	1033373.28	4358137.60	37	1033445.38	4358186.04
8	1033376.50	4358133.08	38	1033445.14	4358185.68
9	1033367.78	4358125.34	39	1033442.74	4358187.42
10	1033321.36	4358103.72	40	1033426.74	4358185.94
11	1033315.04	4358112.54	41	1033437.82	4358201.06
12	1033334.40	4358125.50	42	1033459.78	4358217.28

13	1033336.08	4358125.36	43	1033431.96	4358228.72
14	1033365.22	4358148.22	44	1033420.18	4358209.50
15	1033370.50	4358141.54	45	1033411.76	4358203.78
16	1033345.22	4358133.52	46	1033409.32	4358201.78
17	1033359.06	4358143.96	47	1033399.66	4358186.66
18	1033441.56	4358183.44	48	1033394.90	4358189.96
19	1033442.96	4358182.40	49	1033405.66	4358208.48
20	1033442.32	4358181.38	50	1033416.58	4358215.72
21	1033452.88	4358174.12	51	1033429.16	4358226.38
22	1033437.52	4358165.22	52	1033472.00	4358257.28
23	1033437.02	4358171.44	53	1033473.26	4358256.30
24	1033433.96	4358175.62	54	1033457.32	4358234.52
25	1033426.96	4358172.30	55	1033454.76	4358233.02
26	1033426.16	4358170.50	56	1033449.94	4358229.68
27	1033428.34	4358165.68	57	1033440.18	4358223.06
28	1033420.14	4358172.14	58	1033450.18	4358239.40
29	1033412.56	4358178.10	59	1033461.78	4358253.60
30	1033413.38	4358179.44			
ЗУ 5					
1	1033139.20	4355726.72	54	1033154.60	4355769.90
2	1033125.52	4355731.98	55	1033171.12	4355783.62
3	1033124.02	4355727.96	56	1033177.32	4355797.36
4	1033122.28	4355723.28	57	1033178.54	4355800.10
5	1032817.24	4355832.34	58	1033199.86	4355839.54
6	1032812.06	4355834.28	59	1033201.38	4355840.76
7	1032806.98	4355836.44	60	1033203.16	4355840.58
8	1032764.18	4355855.52	61	1033204.74	4355839.80
9	1032759.36	4355857.64	62	1033215.36	4355834.26
10	1032754.30	4355859.56	63	1033217.08	4355836.52
11	1032638.72	4355901.78	64	1033190.54	4355850.74
12	1032635.86	4355902.78	65	1033167.00	4355807.88
13	1032632.54	4355903.82	66	1033162.24	4355810.36
14	1032444.80	4355964.12	67	1033143.72	4355780.58
15	1032440.68	4355965.52	68	1033137.32	4355763.48
16	1032320.50	4356009.46	69	1033203.96	4355770.50
17	1032316.98	4356010.80	70	1033204.08	4355773.34
18	1032313.54	4356012.18	71	1033189.12	4355786.88
19	1032310.14	4356013.70	72	1033187.48	4355785.34
20	1032306.74	4356015.32	73	1033204.24	4355779.98
21	1032181.88	4356076.18	74	1033205.00	4355804.68
22	1032182.22	4356076.88	75	1033201.84	4355805.26
23	1032175.76	4356079.68	76	1033200.18	4355797.58
24	1032174.52	4356074.78	77	1033199.96	4355796.98
25	1032176.24	4356063.56	78	1033199.54	4355796.54
26	1032177.76	4356066.90	79	1033192.90	4355790.32
27	1032301.88	4356006.38	80	1033184.48	4355787.94
28	1032306.10	4356004.46	81	1033186.24	4355789.56
29	1032309.98	4356002.78	82	1033181.26	4355793.86
30	1032313.42	4356001.36	83	1033180.18	4355791.48
31	1032317.12	4355999.96	84	1033189.88	4355793.00
32	1032435.98	4355956.54	85	1033196.42	4355799.06
33	1032438.76	4355955.48	86	1033197.92	4355806.00
34	1032441.54	4355954.60	87	1033193.76	4355806.80
35	1032629.84	4355894.24	88	1033193.06	4355807.24
36	1032635.32	4355892.36	89	1033192.92	4355807.98
37	1032750.80	4355850.16	90	1033194.80	4355816.60
38	1032755.66	4355848.30	91	1033195.24	4355817.26
39	1032760.14	4355846.38	92	1033195.98	4355817.38
40	1032802.52	4355827.36	93	1033205.36	4355814.92

41	1032806.74	4355825.56	94	1033206.28	4355822.24
42	1032811.44	4355823.78	95	1033212.30	4355830.20
43	1033118.86	4355713.78	96	1033202.50	4355835.32
44	1033132.80	4355708.80	97	1033183.50	4355798.72
45	1033144.18	4355740.68	98	1032171.54	4356061.14
46	1033146.78	4355748.00	99	1032169.38	4356075.30
47	1033133.36	4355752.82	100	1032173.28	4356085.80
48	1033130.56	4355745.42	101	1032174.32	4356087.82
49	1033146.94	4355748.44	102	1032160.00	4356095.80
50	1033149.26	4355754.96	103	1032158.48	4356091.86
51	1033135.90	4355759.72	104	1032154.88	4356082.60
52	1033133.48	4355753.26	105	1032151.62	4356074.14
53	1033150.62	4355758.74	106	1032150.10	4356070.28
ЗУ6					
1	1033107.40	4355762.16	33	1032313.42	4356001.36
2	1033126.22	4355755.38	34	1032317.12	4355999.96
3	1033133.32	4355752.84	35	1032435.98	4355956.54
4	1033130.56	4355745.42	36	1032438.76	4355955.48
5	1033123.36	4355747.94	37	1032441.54	4355954.60
6	1033104.42	4355754.50	38	1032629.84	4355894.24
7	1033106.12	4355758.94	39	1032635.32	4355892.36
8	1033110.02	4355768.96	40	1032750.80	4355850.16
9	1033128.84	4355762.24	41	1032755.66	4355848.30
10	1033135.90	4355759.72	42	1032760.14	4355846.38
11	1033133.48	4355753.26	43	1032802.52	4355827.36
12	1033126.38	4355755.82	44	1032806.74	4355825.56
13	1033120.94	4355757.76	45	1032811.44	4355823.78
14	1033107.56	4355762.60	46	1033118.86	4355713.78
15	1033186.26	4355869.22	47	1033116.24	4355706.66
16	1033225.88	4355848.10	48	1032811.28	4355815.78
17	1033217.08	4355836.52	49	1032804.94	4355818.24
18	1033190.54	4355850.74	50	1032798.44	4355820.90
19	1033167.00	4355807.88	51	1032757.08	4355839.50
20	1033162.24	4355810.36	52	1032752.52	4355841.50
21	1033143.72	4355780.58	53	1032747.66	4355843.38
22	1033137.32	4355763.48	54	1032632.78	4355885.30
23	1033130.26	4355766.00	55	1032627.54	4355887.08
24	1033111.44	4355772.70	56	1032440.26	4355947.16
25	1033116.06	4355785.28	57	1032434.74	4355949.10
26	1033101.76	4355792.50	58	1032429.24	4355951.12
27	1033133.96	4355846.54	59	1032313.70	4355993.44
28	1033163.98	4355828.60	60	1032306.00	4355996.56
29	1032177.76	4356066.90	61	1032298.34	4355999.94
30	1032301.88	4356006.38	62	1032176.98	4356058.68
31	1032306.10	4356004.46	63	1032176.24	4356063.54
32	1032309.98	4356002.78			
ЗУ7					
1	1027979.68	4354427.32	73	1026806.80	4354286.00
2	1027992.68	4354428.10	74	1026801.60	4354286.62
3	1027986.16	4354461.80	75	1026796.40	4354287.14
4	1027986.08	4354461.70	76	1026791.20	4354287.52
5	1027977.40	4354451.42	77	1026768.58	4354288.80
6	1027980.34	4354441.32	78	1026763.08	4354289.22
7	1027977.08	4354440.32	79	1026757.70	4354289.74
8	1026515.26	4354359.90	80	1026755.40	4354290.06
9	1026510.64	4354363.32	81	1026748.20	4354291.12
10	1026505.00	4354362.16	82	1026746.70	4354291.34
11	1027303.48	4354227.82	83	1026741.80	4354292.16
12	1027497.56	4354298.54	84	1026731.76	4354294.20

13	1027500.56	4354299.64	85	1026721.86	4354296.72
14	1027503.58	4354300.86	86	1026712.08	4354299.76
15	1027506.56	4354302.04	87	1026702.46	4354303.30
16	1027509.60	4354303.36	88	1026648.32	4354324.94
17	1027577.78	4354333.18	89	1026643.88	4354326.76
18	1027582.88	4354335.34	90	1026639.44	4354328.74
19	1027588.04	4354337.34	91	1026617.70	4354338.74
20	1027649.68	4354360.26	92	1026611.86	4354341.26
21	1027653.76	4354361.70	93	1026605.92	4354343.64
22	1027657.84	4354363.08	94	1026599.90	4354345.90
23	1027661.92	4354364.36	95	1026593.76	4354347.92
24	1027666.04	4354365.52	96	1026563.60	4354357.36
25	1027774.42	4354395.32	97	1026559.32	4354358.62
26	1027777.84	4354396.20	98	1026554.78	4354359.90
27	1027781.24	4354397.04	99	1026553.18	4354349.96
28	1027784.68	4354397.80	100	1026556.52	4354349.02
29	1027788.16	4354398.54	101	1026560.64	4354347.82
30	1027955.54	4354431.76	102	1026590.66	4354338.38
31	1027956.58	4354426.56	103	1026596.52	4354336.46
32	1027963.14	4354427.84	104	1026602.24	4354334.34
33	1027957.84	4354445.02	105	1026607.92	4354332.06
34	1027968.30	4354448.16	106	1026613.56	4354329.58
35	1027968.30	4354448.16	107	1026635.30	4354319.62
36	1027968.30	4354448.20	108	1026639.86	4354317.60
37	1027968.58	4354449.66	109	1026644.58	4354315.64
38	1027970.62	4354451.20	110	1026698.80	4354293.98
39	1027978.52	4354460.50	111	1026708.76	4354290.30
40	1027951.18	4354455.60	112	1026719.02	4354287.10
41	1027952.42	4354449.02	113	1026729.44	4354284.42
42	1027953.82	4354441.78	114	1026736.64	4354282.98
43	1027786.12	4354408.36	115	1026739.90	4354282.34
44	1027782.44	4354407.68	116	1026745.08	4354281.46
45	1027779.00	4354406.96	117	1026746.52	4354281.22
46	1027775.40	4354406.06	118	1026754.40	4354280.10
47	1027771.78	4354405.00	119	1026756.38	4354279.84
48	1027663.36	4354375.22	120	1026762.16	4354279.26
49	1027659.50	4354374.20	121	1026767.92	4354278.82
50	1027655.14	4354372.82	122	1026790.52	4354277.54
51	1027650.74	4354371.36	123	1026795.52	4354277.18
52	1027646.30	4354369.70	124	1026800.44	4354276.70
53	1027584.50	4354346.74	125	1026805.40	4354276.10
54	1027579.12	4354344.64	126	1026810.36	4354275.36
55	1027573.84	4354342.38	127	1026834.80	4354271.40
56	1027505.62	4354312.54	128	1026838.16	4354270.88
57	1027502.78	4354311.32	129	1026841.56	4354270.44
58	1027499.92	4354310.16	130	1026844.94	4354270.02
59	1027497.04	4354309.02	131	1026848.38	4354269.68
60	1027494.14	4354307.94	132	1027147.18	4354241.72
61	1027302.64	4354238.22	133	1027281.34	4354230.94
62	1027296.56	4354239.28	134	1027285.94	4354230.52
63	1027291.78	4354239.94	135	1027290.46	4354230.00
64	1027287.02	4354240.50	136	1027295.00	4354229.38
65	1027282.22	4354240.92	137	1027299.46	4354228.60
66	1027150.70	4354251.46	138	1026542.76	4354348.14
67	1026849.34	4354279.64	139	1026545.02	4354362.22
68	1026846.10	4354279.96	140	1026545.02	4354362.24
69	1026842.86	4354280.36	141	1026526.34	4354366.48
70	1026839.60	4354280.80	142	1026518.62	4354364.90
71	1026836.36	4354281.30	143	1026520.82	4354363.32

72	1026811.90	4354285.26	144	1026525.82	4354353.24
ЗУ8					
1	1026564.68	4354323.88	97	1027503.58	4354300.86
2	1026586.02	4354320.06	98	1027506.56	4354302.04
3	1026606.60	4354313.12	99	1027509.60	4354303.36
4	1026671.56	4354281.08	100	1027577.78	4354333.18
5	1026675.10	4354281.44	101	1027582.88	4354335.34
6	1026691.60	4354274.28	102	1027588.04	4354337.34
7	1026700.92	4354269.74	103	1027649.68	4354360.26
8	1026713.68	4354266.38	104	1027653.76	4354361.70
9	1026722.80	4354264.66	105	1027657.84	4354363.08
10	1026722.42	4354262.58	106	1027661.92	4354364.36
11	1026722.96	4354260.70	107	1027666.04	4354365.52
12	1026723.62	4354260.30	108	1027774.42	4354395.32
13	1026720.50	4354240.92	109	1027777.84	4354396.20
14	1026714.46	4354240.88	110	1027781.24	4354397.04
15	1026708.60	4354242.68	111	1027784.68	4354397.80
16	1026525.86	4354304.58	112	1027788.16	4354398.54
17	1026525.10	4354304.84	113	1027952.42	4354449.02
18	1026560.16	4354300.02	114	1027953.82	4354441.78
19	1026524.26	4354330.70	115	1027786.12	4354408.36
20	1026520.58	4354319.48	116	1027782.44	4354407.68
21	1026516.88	4354308.24	117	1027779.00	4354406.96
22	1026514.42	4354311.20	118	1027775.40	4354406.06
23	1026518.76	4354330.40	119	1027771.78	4354405.00
24	1026553.18	4354349.96	120	1027663.36	4354375.22
25	1026556.52	4354349.02	121	1027659.50	4354374.20
26	1026560.64	4354347.82	122	1027655.14	4354372.82
27	1026590.66	4354338.38	123	1027650.74	4354371.36
28	1026596.52	4354336.46	124	1027646.30	4354369.70
29	1026602.24	4354334.34	125	1027584.50	4354346.74
30	1026607.92	4354332.06	126	1027579.12	4354344.64
31	1026613.56	4354329.58	127	1027573.84	4354342.38
32	1026635.30	4354319.62	128	1027505.62	4354312.54
33	1026639.86	4354317.60	129	1027502.78	4354311.32
34	1026644.58	4354315.64	130	1027499.92	4354310.16
35	1026698.80	4354293.98	131	1027497.04	4354309.02
36	1026708.76	4354290.30	132	1027494.14	4354307.94
37	1026719.02	4354287.10	133	1027302.64	4354238.22
38	1026729.44	4354284.42	134	1027296.56	4354239.28
39	1026736.64	4354282.98	135	1027291.78	4354239.94
40	1026735.64	4354277.26	136	1027287.02	4354240.50
41	1026735.58	4354277.06	137	1027282.22	4354240.92
42	1026730.92	4354277.96	138	1027150.70	4354251.46
43	1026728.00	4354278.64	139	1026849.34	4354279.64
44	1026701.40	4354285.16	140	1026846.10	4354279.96
45	1026688.58	4354290.04	141	1026842.86	4354280.36
46	1026682.20	4354293.36	142	1026839.60	4354280.80
47	1026652.42	4354309.06	143	1026836.36	4354281.30
48	1026618.54	4354323.74	144	1026811.90	4354285.26
49	1026610.72	4354327.10	145	1026806.80	4354286.00
50	1026593.18	4354332.96	146	1026801.60	4354286.62
51	1026552.42	4354345.22	147	1026796.40	4354287.14
52	1027955.54	4354431.76	148	1026791.20	4354287.52
53	1027956.58	4354426.56	149	1026768.58	4354288.80
54	1027835.22	4354402.74	150	1026763.08	4354289.22
55	1027825.62	4354400.38	151	1026757.70	4354289.74
56	1027747.32	4354381.14	152	1026755.40	4354290.06
57	1027653.98	4354353.64	153	1026756.20	4354297.10

58	1027506.74	4354296.30	154	1026769.08	4354296.30
59	1027503.22	4354294.96	155	1026791.62	4354295.00
60	1027496.52	4354292.32	156	1026791.68	4354295.00
61	1027336.02	4354229.80	157	1026791.74	4354295.00
62	1027308.92	4354223.52	158	1026797.10	4354294.62
63	1027298.62	4354223.22	159	1026802.52	4354294.08
64	1027298.60	4354223.20	160	1026807.54	4354293.48
65	1027298.56	4354223.20	161	1026813.06	4354292.90
66	1027287.32	4354222.86	162	1026837.54	4354288.70
67	1027267.16	4354224.70	163	1026843.80	4354287.80
68	1027123.04	4354237.06	164	1026850.06	4354287.12
69	1026995.68	4354248.72	165	1027151.42	4354258.92
70	1026939.76	4354254.66	166	1027282.82	4354248.38
71	1026816.98	4354266.82	167	1027288.10	4354247.88
72	1026753.46	4354274.56	168	1027292.80	4354247.32
73	1026753.48	4354274.70	169	1027297.80	4354246.64
74	1026754.40	4354280.10	170	1027301.98	4354245.96
75	1026756.38	4354279.84	171	1027491.34	4354314.96
76	1026762.16	4354279.26	172	1027497.08	4354316.98
77	1026767.92	4354278.82	173	1027502.64	4354319.42
78	1026790.52	4354277.54	174	1027570.80	4354349.24
79	1026795.52	4354277.18	175	1027570.84	4354349.24
80	1026800.44	4354276.70	176	1027570.88	4354349.26
81	1026805.40	4354276.10	177	1027570.90	4354349.30
82	1026810.36	4354275.36	178	1027573.56	4354350.42
83	1026834.80	4354271.40	179	1027576.40	4354351.60
84	1026838.16	4354270.88	180	1027579.12	4354352.68
85	1026841.56	4354270.44	181	1027581.86	4354353.72
86	1026844.94	4354270.02	182	1027643.68	4354376.70
87	1026848.38	4354269.68	183	1027648.14	4354378.28
88	1027147.18	4354241.72	184	1027652.54	4354379.76
89	1027281.34	4354230.94	185	1027656.96	4354381.14
90	1027285.94	4354230.52	186	1027661.28	4354382.36
91	1027290.46	4354230.00	187	1027769.78	4354412.32
92	1027295.00	4354229.38	188	1027773.44	4354413.38
93	1027299.46	4354228.60	189	1027777.04	4354414.22
94	1027303.48	4354227.82	190	1027781.00	4354415.02
95	1027497.56	4354298.54	191	1027784.72	4354415.72
96	1027500.56	4354299.64			
ЗУ9					
1	1030137.20	4355966.82	37	1030799.66	4356115.08
2	1030141.66	4355968.46	38	1030796.42	4356115.10
3	1030140.74	4355971.34	39	1030793.20	4356115.24
4	1030248.26	4356009.26	40	1030789.92	4356115.44
5	1030321.08	4356026.14	41	1030720.68	4356120.46
6	1030327.28	4356027.58	42	1030716.12	4356120.74
7	1030359.12	4356033.50	43	1030711.42	4356120.84
8	1030358.54	4356037.58	44	1030706.80	4356120.84
9	1030387.76	4356046.48	45	1030702.16	4356120.70
10	1030392.64	4356047.90	46	1030663.82	4356118.88
11	1030397.32	4356049.06	47	1030656.20	4356118.34
12	1030402.08	4356050.12	48	1030648.44	4356117.40
13	1030406.90	4356051.02	49	1030640.78	4356116.06
14	1030449.50	4356057.94	50	1030633.14	4356114.32
15	1030452.64	4356058.46	51	1030460.14	4356070.40
16	1030455.96	4356059.10	52	1030457.06	4356069.66
17	1030459.26	4356059.88	53	1030454.00	4356068.98
18	1030462.56	4356060.66	54	1030450.92	4356068.38
19	1030635.44	4356104.54	55	1030447.84	4356067.84

20	1030642.62	4356106.20	56	1030405.24	4356060.90
21	1030649.80	4356107.44	57	1030400.22	4356060.00
22	1030657.04	4356108.34	58	1030395.10	4356058.88
23	1030664.34	4356108.88	59	1030390.10	4356057.62
24	1030702.52	4356110.70	60	1030385.10	4356056.16
25	1030706.90	4356110.82	61	1030261.08	4356018.36
26	1030711.26	4356110.82	62	1030154.78	4355985.98
27	1030715.60	4356110.74	63	1030152.78	4355993.16
28	1030719.98	4356110.48	64	1030131.28	4355986.90
29	1030789.22	4356105.48	65	1030333.70	4356007.28
30	1030792.60	4356105.24	66	1030345.90	4356013.70
31	1030796.10	4356105.10	67	1030360.08	4356022.24
32	1030799.56	4356105.06	68	1030350.46	4356020.06
33	1030803.00	4356105.08	69	1030325.10	4356015.82
34	1030853.56	4356105.94	70	1030327.54	4356007.90
35	1030854.38	4356115.98	71	1030333.44	4356007.90
36	1030802.92	4356115.10			
ЗУ10					
1	1030438.98	4356012.76	34	1030852.80	4356096.90
2	1030444.44	4355991.42	35	1030830.38	4356095.50
3	1030386.16	4355976.78	36	1030767.82	4356100.18
4	1030380.22	4355999.28	37	1030702.96	4356101.66
5	1030423.08	4356009.36	38	1030646.48	4356094.60
6	1030437.26	4356019.90	39	1030583.64	4356084.06
7	1030438.00	4356016.66	40	1030548.92	4356076.94
8	1030422.14	4356013.30	41	1030537.62	4356074.62
9	1030379.22	4356003.16	42	1030485.92	4356061.86
10	1030378.22	4356007.10	43	1030460.68	4356054.58
11	1030394.26	4356025.56	44	1030438.98	4356048.32
12	1030397.60	4356011.82	45	1030371.82	4356035.84
13	1030378.08	4356007.58	46	1030327.28	4356027.58
14	1030374.84	4356020.48	47	1030359.12	4356033.50
15	1030377.62	4356021.40	48	1030358.54	4356037.58
16	1030257.22	4356031.92	49	1030387.76	4356046.48
17	1030261.08	4356018.36	50	1030392.64	4356047.90
18	1030154.78	4355985.98	51	1030397.32	4356049.06
19	1030152.78	4355993.16	52	1030402.08	4356050.12
20	1030131.28	4355986.90	53	1030406.90	4356051.02
21	1030130.06	4355990.70	54	1030449.50	4356057.94
22	1030151.52	4355997.66	55	1030452.64	4356058.46
23	1030238.46	4356025.94	56	1030455.96	4356059.10
24	1030711.26	4356110.82	57	1030459.26	4356059.88
25	1030715.60	4356110.74	58	1030462.56	4356060.66
26	1030719.98	4356110.48	59	1030635.44	4356104.54
27	1030789.22	4356105.48	60	1030642.62	4356106.20
28	1030792.60	4356105.24	61	1030649.80	4356107.44
29	1030796.10	4356105.10	62	1030657.04	4356108.34
30	1030799.56	4356105.06	63	1030664.34	4356108.88
31	1030803.00	4356105.08	64	1030702.52	4356110.70
32	1030853.56	4356105.94	65	1030706.90	4356110.82
33	1030853.02	4356099.54			
ЗУ11					
1	1029122.52	4354275.48	33	1029159.70	4354183.18
2	1029148.14	4354268.78	34	1029167.44	4354153.22
3	1029145.14	4354280.44	35	1029167.52	4354153.00
4	1029256.94	4354028.62	36	1029174.66	4354131.22
5	1029258.44	4354027.24	37	1029195.28	4354119.12
6	1029258.42	4354025.24	38	1029194.30	4354131.34
7	1029255.76	4354019.48	39	1029181.58	4354138.82

8	1029262.22	4354017.36	40	1029110.08	4354245.64
9	1029269.56	4354031.88	41	1029104.70	4354243.44
10	1029254.64	4354053.90	42	1029101.80	4354238.40
11	1029238.14	4354058.58	43	1029101.92	4354233.80
12	1029247.50	4354043.30	44	1029101.98	4354231.70
13	1029243.88	4354035.92	45	1029102.96	4354230.56
14	1029242.78	4354033.90	46	1029115.62	4354232.58
15	1029250.90	4354021.02	47	1029114.90	4354234.42
16	1029252.74	4354024.88	48	1029113.56	4354244.76
17	1029240.44	4354029.48	49	1029169.50	4354185.80
18	1029238.36	4354025.14	50	1029167.78	4354192.54
19	1029203.26	4354126.08	51	1029156.54	4354195.44
20	1029204.26	4354113.82	52	1029158.24	4354188.94
21	1029205.10	4354113.34	53	1029159.80	4354188.28
22	1029219.34	4354088.04	54	1029166.34	4354198.10
23	1029231.66	4354068.72	55	1029156.76	4354235.28
24	1029247.72	4354064.18	56	1029145.74	4354237.36
25	1029228.08	4354093.18	57	1029155.12	4354200.98
26	1029212.60	4354120.56	58	1029118.76	4354243.46
27	1029090.64	4354268.82	59	1029119.76	4354235.64
28	1029116.78	4354261.52	60	1029120.62	4354233.38
29	1029152.28	4354252.70	61	1029138.26	4354236.16
30	1029149.56	4354263.26	62	1029145.74	4354237.36
31	1029111.96	4354273.12	63	1029134.34	4354239.48
32	1029170.92	4354180.32	64	1029129.56	4354240.70
ЗУ12					
1	1029234.24	4354031.80	67	1029199.16	4354077.90
2	1029240.44	4354029.48	68	1029192.50	4354079.82
3	1029238.36	4354025.14	69	1029179.36	4354116.88
4	1029233.80	4354026.62	70	1029178.16	4354120.52
5	1029203.32	4354038.18	71	1029202.50	4354135.18
6	1029225.88	4354034.64	72	1029218.14	4354126.00
7	1029223.28	4354030.04	73	1029234.62	4354096.94
8	1029216.62	4354032.16	74	1029257.04	4354061.54
9	1029210.64	4354028.46	75	1029247.72	4354064.18
10	1029206.80	4354032.38	76	1029228.08	4354093.18
11	1029205.66	4354032.50	77	1029212.60	4354120.56
12	1029254.64	4354053.90	78	1029203.26	4354126.08
13	1029263.50	4354051.40	79	1029170.92	4354180.32
14	1029272.42	4354037.44	80	1029179.14	4354178.20
15	1029269.56	4354031.88	81	1029188.06	4354143.66
16	1029195.82	4354070.54	82	1029193.56	4354140.44
17	1029201.22	4354069.02	83	1029194.30	4354131.34
18	1029211.80	4354053.50	84	1029181.58	4354138.82
19	1029216.44	4354052.00	85	1029148.22	4354187.68
20	1029219.06	4354056.08	86	1029151.18	4354186.46
21	1029218.50	4354064.12	87	1029158.20	4354183.56
22	1029227.42	4354061.60	88	1029159.70	4354183.18
23	1029238.14	4354058.58	89	1029167.42	4354153.28
24	1029247.50	4354043.30	90	1029158.42	4354173.80
25	1029243.88	4354035.92	91	1029152.30	4354182.12
26	1029242.78	4354033.90	92	1029152.30	4354182.16
27	1029234.58	4354036.96	93	1029167.78	4354192.54
28	1029234.68	4354037.90	94	1029175.98	4354190.42
29	1029235.86	4354038.42	95	1029177.72	4354183.70
30	1029237.58	4354040.00	96	1029169.50	4354185.80
31	1029238.42	4354042.10	97	1029139.00	4354200.26
32	1029238.42	4354044.06	98	1029143.30	4354198.84
33	1029237.56	4354046.22	99	1029148.30	4354197.56

34	1029236.82	4354046.92	100	1029156.54	4354195.44
35	1029236.82	4354046.92	101	1029158.24	4354188.94
36	1029235.92	4354047.78	102	1029149.62	4354192.44
37	1029233.78	4354048.48	103	1029142.64	4354195.26
38	1029231.46	4354048.12	104	1029115.62	4354232.58
39	1029229.60	4354046.88	105	1029121.56	4354216.94
40	1029228.44	4354044.92	106	1029126.32	4354209.42
41	1029228.22	4354042.64	107	1029119.10	4354211.72
42	1029228.88	4354040.44	108	1029101.98	4354231.70
43	1029228.22	4354039.32	109	1029102.96	4354230.56
44	1029209.62	4354042.22	110	1029156.76	4354235.28
45	1029208.48	4354042.52	111	1029164.88	4354233.44
46	1029207.62	4354044.24	112	1029174.56	4354195.98
47	1029162.24	4354080.04	113	1029166.34	4354198.10
48	1029179.78	4354075.06	114	1029145.74	4354237.36
49	1029199.68	4354029.16	115	1029155.12	4354200.98
50	1029199.30	4354027.70	116	1029146.84	4354203.12
51	1029172.92	4354015.30	117	1029144.66	4354203.68
52	1029148.10	4354073.90	118	1029134.14	4354206.94
53	1029155.84	4354077.24	119	1029131.76	4354210.20
54	1029204.26	4354113.82	120	1029126.02	4354219.18
55	1029205.10	4354113.34	121	1029119.76	4354235.64
56	1029219.34	4354088.04	122	1029120.62	4354233.38
57	1029231.66	4354068.72	123	1029138.26	4354236.16
58	1029220.90	4354071.76	124	1029149.56	4354263.26
59	1029217.80	4354072.64	125	1029157.72	4354261.12
60	1029217.44	4354077.18	126	1029160.42	4354250.70
61	1029216.84	4354084.98	127	1029152.28	4354252.70
62	1029205.12	4354103.42	128	1029152.50	4354281.98
63	1029174.66	4354131.22	129	1029156.30	4354266.66
64	1029195.28	4354119.12	130	1029148.14	4354268.78
65	1029195.98	4354110.02	131	1029145.14	4354280.44
66	1029196.56	4354102.72			
ЗУ13					
1	1028801.44	4351732.38	41	1030366.94	4351325.64
2	1028798.52	4351724.56	42	1028792.52	4351719.54
3	1028797.10	4351720.78	43	1028793.74	4351722.84
4	1028816.80	4351726.20	44	1028796.76	4351731.06
5	1029035.94	4351668.90	45	1028772.28	4351724.36
6	1029125.56	4351648.98	46	1028769.96	4351726.60
7	1029293.06	4351602.56	47	1028761.18	4351721.26
8	1029302.90	4351599.56	48	1028765.92	4351716.66
9	1029356.66	4351580.66	49	1028769.70	4351713.86
10	1029491.12	4351539.88	50	1028774.04	4351714.46
11	1029654.68	4351494.82	51	1030379.26	4351270.26
12	1029875.56	4351429.88	52	1030369.36	4351271.70
13	1030217.06	4351318.88	53	1030368.80	4351267.60
14	1030276.50	4351302.22	54	1030355.42	4351269.92
15	1030277.66	4351300.18	55	1030349.04	4351271.38
16	1030284.34	4351298.28	56	1030297.20	4351285.82
17	1030291.28	4351296.32	57	1030294.06	4351291.40
18	1030283.98	4351309.30	58	1030289.18	4351292.76
19	1030282.92	4351310.70	59	1030280.44	4351295.24
20	1030281.38	4351311.24	60	1030289.72	4351278.76
21	1030220.08	4351328.44	61	1030290.66	4351277.42
22	1029874.44	4351440.66	62	1030292.32	4351276.80
23	1029657.46	4351504.42	63	1030339.00	4351263.70
24	1029494.04	4351549.44	64	1030353.28	4351260.14
25	1029359.70	4351590.20	65	1030377.26	4351256.04

26	1029306.12	4351609.02	66	1030379.80	4351274.20
27	1029295.86	4351612.18	67	1030383.28	4351299.04
28	1029128.02	4351658.66	68	1030393.58	4351297.46
29	1029038.44	4351678.62	69	1030396.28	4351319.02
30	1028818.00	4351736.24	70	1030389.36	4351319.42
31	1028816.74	4351736.52	71	1030388.94	4351316.64
32	1028815.56	4351736.24	72	1030388.50	4351313.64
33	1030389.06	4351329.64	73	1030387.44	4351312.00
34	1030389.38	4351324.38	74	1030385.58	4351311.60
35	1030396.90	4351323.96	75	1030365.46	4351315.42
36	1030397.62	4351329.70	76	1030363.56	4351301.76
37	1030384.34	4351324.66	77	1030365.46	4351301.48
38	1030384.12	4351329.56	78	1030373.40	4351300.38
39	1030378.00	4351329.54	79	1030369.92	4351275.62
40	1030367.54	4351329.86			
ЗУ14					
1	1030294.06	4351291.40	102	1029356.66	4351580.66
2	1030357.76	4351273.38	103	1029491.12	4351539.88
3	1030369.36	4351271.70	104	1029654.68	4351494.82
4	1030368.80	4351267.60	105	1029875.56	4351429.88
5	1030355.42	4351269.92	106	1030217.06	4351318.88
6	1030349.04	4351271.38	107	1030276.50	4351302.22
7	1030297.20	4351285.82	108	1030277.66	4351300.18
8	1030383.28	4351299.04	109	1030155.34	4351334.76
9	1030393.58	4351297.46	110	1030029.26	4351370.42
10	1030389.98	4351272.74	111	1029952.88	4351392.02
11	1030379.80	4351274.20	112	1029953.02	4351392.50
12	1030352.04	4351318.02	113	1029953.68	4351394.96
13	1030365.48	4351315.44	114	1029868.98	4351422.48
14	1030363.56	4351301.76	115	1029652.24	4351486.14
15	1030365.46	4351301.48	116	1029491.14	4351530.48
16	1030373.40	4351300.38	117	1029353.92	4351572.08
17	1030369.92	4351275.62	118	1029300.04	4351591.02
18	1030359.60	4351277.10	119	1029290.58	4351593.92
19	1030359.50	4351277.34	120	1029125.70	4351639.62
20	1030345.90	4351305.02	121	1029033.84	4351660.20
21	1030346.02	4351310.70	122	1028816.84	4351716.88
22	1030348.36	4351310.36	123	1028792.44	4351708.40
23	1030348.48	4351312.24	124	1028797.10	4351720.78
24	1030318.70	4351323.28	125	1028801.06	4351742.70
25	1030326.94	4351322.88	126	1028800.20	4351740.40
26	1030347.66	4351318.88	127	1028800.18	4351740.32
27	1030345.56	4351315.60	128	1028798.38	4351735.44
28	1030339.84	4351316.38	129	1028796.76	4351731.06
29	1030318.86	4351319.12	130	1028772.28	4351724.36
30	1030359.44	4351330.12	131	1028769.96	4351726.60
31	1030367.54	4351329.86	132	1028782.06	4351733.96
32	1030366.94	4351325.64	133	1028781.90	4351735.30
33	1030357.04	4351326.20	134	1028781.84	4351735.80
34	1030318.48	4351330.40	135	1028782.92	4351736.46
35	1030354.86	4351330.18	136	1028799.82	4351742.66
36	1030352.44	4351326.46	137	1028814.64	4351743.14
37	1030327.64	4351327.82	138	1028860.98	4351731.98
38	1030318.52	4351329.62	139	1028982.50	4351700.46
39	1030127.44	4351338.54	140	1029086.02	4351672.58
40	1030280.44	4351295.24	141	1029197.24	4351644.14
41	1030289.72	4351278.76	142	1029270.16	4351625.04
42	1030290.66	4351277.42	143	1029316.46	4351609.32
43	1030292.32	4351276.80	144	1029501.46	4351552.32

44	1030339.00	4351263.70	145	1029639.04	4351513.32
45	1030353.28	4351260.14	146	1029757.10	4351479.46
46	1030377.26	4351256.04	147	1029790.58	4351473.60
47	1030379.26	4351270.26	148	1029791.68	4351474.06
48	1030389.42	4351268.78	149	1029814.64	4351466.84
49	1030385.96	4351245.12	150	1029818.82	4351465.40
50	1030348.50	4351251.86	151	1029923.62	4351428.48
51	1030288.44	4351268.64	152	1030183.98	4351341.76
52	1030284.50	4351269.94	153	1030226.62	4351328.98
53	1030282.24	4351273.72	154	1030254.26	4351327.24
54	1030270.46	4351294.58	155	1030298.44	4351324.46
55	1030214.28	4351310.32	156	1030314.74	4351323.58
56	1030185.96	4351348.16	157	1030314.90	4351317.26
57	1030224.08	4351341.30	158	1030315.52	4351316.02
58	1030233.04	4351339.46	159	1030316.68	4351315.38
59	1030249.52	4351336.10	160	1030339.56	4351312.32
60	1030249.26	4351334.38	161	1030339.48	4351311.60
61	1030249.00	4351332.56	162	1030341.96	4351311.20
62	1030230.96	4351333.70	163	1030341.94	4351304.10
63	1030227.52	4351333.92	164	1030354.54	4351278.42
64	1030185.46	4351346.52	165	1030302.20	4351293.24
65	1030185.76	4351347.14	166	1030297.32	4351294.62
66	1030185.92	4351347.94	167	1030291.28	4351296.32
67	1029804.58	4351482.30	168	1030283.98	4351309.30
68	1029834.30	4351472.38	169	1030282.92	4351310.70
69	1029866.36	4351461.30	170	1030281.38	4351311.24
70	1029913.82	4351445.32	171	1030220.08	4351328.44
71	1029928.14	4351440.56	172	1029874.44	4351440.66
72	1029955.06	4351431.62	173	1029657.46	4351504.42
73	1029974.40	4351425.58	174	1029494.04	4351549.44
74	1030001.28	4351416.70	175	1029359.70	4351590.20
75	1030047.82	4351401.76	176	1029306.12	4351609.02
76	1030121.96	4351378.16	177	1029295.86	4351612.18
77	1030175.62	4351360.04	178	1029128.02	4351658.66
78	1030184.98	4351356.38	179	1029038.44	4351678.62
79	1030197.54	4351351.86	180	1028818.00	4351736.24
80	1030199.82	4351350.78	181	1028816.74	4351736.52
81	1030197.28	4351351.24	182	1028815.56	4351736.24
82	1030183.80	4351353.70	183	1028801.44	4351732.38
83	1029926.32	4351435.98	184	1028805.40	4351742.86
84	1029800.50	4351479.32	185	1028810.18	4351755.80
85	1029802.86	4351481.14	186	1028835.64	4351747.50
86	1028761.18	4351721.26	187	1028835.08	4351745.40
87	1028765.92	4351716.66	188	1028816.26	4351749.52
88	1028769.70	4351713.86	189	1028807.78	4351749.44
89	1028774.04	4351714.46	190	1028777.92	4351767.98
90	1028792.52	4351719.54	191	1028788.72	4351764.98
91	1028787.86	4351706.90	192	1028806.36	4351757.02
92	1028767.86	4351701.80	193	1028803.56	4351749.40
93	1028753.34	4351716.50	194	1028796.96	4351749.34
94	1028758.04	4351719.36	195	1028792.00	4351748.32
95	1028758.06	4351719.36	196	1028781.04	4351742.32
96	1028761.18	4351721.24	197	1028851.40	4351784.88
97	1028816.80	4351726.20	198	1028908.88	4351769.06
98	1029035.94	4351668.90	199	1028901.58	4351738.52
99	1029125.56	4351648.98	200	1028885.10	4351743.16
100	1029293.06	4351602.56	201	1028859.04	4351750.44
101	1029302.90	4351599.56	202	1028844.22	4351754.60
ЗУ15					

1	1028836.88	4354572.30	59	1029278.96	4354495.90
2	1028839.20	4354564.24	60	1029271.48	4354492.62
3	1028839.80	4354562.20	61	1029198.56	4354456.62
4	1028861.06	4354561.58	62	1029176.30	4354458.06
5	1028860.72	4354550.82	63	1029177.12	4354447.96
6	1028864.76	4354549.20	64	1029200.60	4354446.42
7	1028870.66	4354546.86	65	1029275.74	4354483.56
8	1028871.42	4354571.38	66	1029282.70	4354486.76
9	1028824.56	4354565.16	67	1029289.76	4354489.58
10	1028824.64	4354573.16	68	1029296.94	4354492.02
11	1028822.66	4354573.36	69	1029304.28	4354494.08
12	1028815.92	4354574.34	70	1029318.46	4354497.68
13	1028809.18	4354575.68	71	1029325.94	4354499.38
14	1028799.32	4354578.10	72	1029333.42	4354500.68
15	1028793.22	4354583.20	73	1029340.96	4354501.58
16	1028761.60	4354612.12	74	1029348.58	4354502.06
17	1028749.84	4354610.90	75	1029375.50	4354503.14
18	1028748.44	4354610.78	76	1029375.84	4354494.24
19	1028748.24	4354610.74	77	1029375.94	4354489.06
20	1028777.74	4354583.76	78	1029375.90	4354483.90
21	1028788.20	4354574.20	79	1029375.64	4354478.74
22	1028794.30	4354568.58	80	1029375.18	4354473.56
23	1028811.28	4354565.04	81	1029374.84	4354469.10
24	1028713.32	4354638.80	82	1029365.78	4354470.30
25	1028712.90	4354645.24	83	1029364.28	4354470.50
26	1028703.64	4354647.00	84	1029359.40	4354432.62
27	1028703.90	4354638.76	85	1029375.08	4354431.04
28	1028710.96	4354638.92	86	1029381.26	4354439.02
29	1028712.58	4354650.34	87	1029382.68	4354439.92
30	1028711.18	4354671.92	88	1029384.48	4354439.62
31	1028706.96	4354671.44	89	1029385.74	4354438.94
32	1028704.40	4354671.34	90	1029168.78	4354448.52
33	1028700.16	4354671.20	91	1029167.96	4354458.62
34	1028701.38	4354652.52	92	1029128.46	4354461.18
35	1029389.12	4354445.98	93	1029122.18	4354461.74
36	1029383.84	4354446.82	94	1029116.00	4354462.54
37	1029381.68	4354447.74	95	1029109.86	4354463.62
38	1029380.40	4354449.22	96	1029103.74	4354464.98
39	1029380.52	4354451.20	97	1028933.86	4354506.06
40	1029384.84	4354459.46	98	1028926.14	4354507.74
41	1029383.82	4354459.56	99	1028918.30	4354509.18
42	1029385.16	4354472.54	100	1028910.18	4354509.92
43	1029385.66	4354477.96	101	1028902.10	4354510.34
44	1029385.94	4354483.48	102	1028869.58	4354511.28
45	1029386.02	4354489.00	103	1028870.50	4354541.52
46	1029385.88	4354494.46	104	1028861.50	4354545.10
47	1029385.28	4354512.06	105	1028860.56	4354545.48
48	1029376.82	4354512.34	106	1028859.18	4354501.48
49	1029367.18	4354512.68	107	1028901.64	4354500.32
50	1029364.48	4354512.76	108	1028909.22	4354499.92
51	1029348.12	4354512.10	109	1028916.70	4354499.08
52	1029340.20	4354511.62	110	1028924.18	4354497.92
53	1029332.08	4354510.64	111	1028931.58	4354496.30
54	1029323.80	4354509.26	112	1029101.44	4354455.22
55	1029316.18	4354507.44	113	1029107.84	4354453.80
56	1029301.78	4354503.78	114	1029114.02	4354452.56
57	1029294.04	4354501.44	115	1029121.00	4354451.76
58	1029286.42	4354498.84	116	1029127.64	4354451.22
ЗУ16					

1	1029335.96	4354474.18	120	1028879.96	4354521.80
2	1029364.28	4354470.50	121	1028881.58	4354520.78
3	1029359.40	4354432.62	122	1028922.20	4354514.66
4	1029375.08	4354431.04	123	1029167.62	4354462.90
5	1029367.56	4354421.30	124	1029167.96	4354458.62
6	1029358.64	4354409.78	125	1029128.46	4354461.18
7	1029348.00	4354399.20	126	1029122.18	4354461.74
8	1029327.28	4354401.22	127	1029116.00	4354462.54
9	1029136.62	4354474.60	128	1029109.86	4354463.62
10	1029161.86	4354472.48	129	1029103.74	4354464.98
11	1029166.94	4354472.50	130	1028933.86	4354506.06
12	1029167.30	4354468.16	131	1028926.14	4354507.74
13	1029375.50	4354503.14	132	1028918.30	4354509.18
14	1029375.84	4354494.24	133	1028910.18	4354509.92
15	1029375.94	4354489.06	134	1028902.10	4354510.34
16	1029375.90	4354483.90	135	1028869.58	4354511.28
17	1029375.64	4354478.74	136	1028842.52	4354552.64
18	1029375.18	4354473.56	137	1028851.68	4354549.00
19	1029374.84	4354469.10	138	1028860.56	4354545.48
20	1029365.78	4354470.30	139	1028859.18	4354501.48
21	1029366.22	4354474.40	140	1028901.64	4354500.32
22	1029366.66	4354479.46	141	1028909.22	4354499.92
23	1029366.88	4354484.18	142	1028916.70	4354499.08
24	1029366.96	4354489.00	143	1028924.18	4354497.92
25	1029366.86	4354493.76	144	1028931.58	4354496.30
26	1029349.04	4354493.14	145	1029101.44	4354455.22
27	1029341.78	4354492.60	146	1029107.84	4354453.80
28	1029334.72	4354491.76	147	1029114.02	4354452.56
29	1029327.70	4354490.56	148	1029121.00	4354451.76
30	1029320.56	4354488.92	149	1029127.64	4354451.22
31	1029313.54	4354487.14	150	1029168.78	4354448.52
32	1029306.62	4354485.38	151	1029169.38	4354440.94
33	1029299.60	4354483.40	152	1029169.48	4354439.74
34	1029292.88	4354481.12	153	1029169.52	4354439.58
35	1029286.22	4354478.48	154	1029169.52	4354439.46
36	1029279.60	4354475.44	155	1029126.86	4354442.24
37	1029205.78	4354438.98	156	1029120.44	4354442.80
38	1029202.58	4354437.40	157	1029113.42	4354443.72
39	1029198.66	4354437.56	158	1029106.50	4354444.92
40	1029177.86	4354438.92	159	1029099.50	4354446.42
41	1029177.24	4354446.60	160	1028929.56	4354487.54
42	1029177.12	4354447.96	161	1028922.50	4354489.04
43	1029200.60	4354446.42	162	1028915.50	4354490.16
44	1029275.74	4354483.56	163	1028908.48	4354490.94
45	1029282.70	4354486.76	164	1028901.26	4354491.32
46	1029289.76	4354489.58	165	1028864.02	4354492.42
47	1029296.94	4354492.02	166	1028859.76	4354492.58
48	1029304.28	4354494.08	167	1028855.06	4354508.84
49	1029318.46	4354497.68	168	1028855.54	4354540.18
50	1029325.94	4354499.38	169	1028854.90	4354541.88
51	1029333.42	4354500.68	170	1028853.20	4354542.68
52	1029340.96	4354501.58	171	1028851.48	4354542.82
53	1029348.58	4354502.06	172	1028845.26	4354543.26
54	1029385.28	4354512.06	173	1028839.80	4354562.20
55	1029393.20	4354511.80	174	1028861.06	4354561.58
56	1029411.80	4354511.14	175	1028860.72	4354550.82
57	1029393.46	4354475.98	176	1028840.80	4354558.70
58	1029384.84	4354459.46	177	1028834.28	4354581.44
59	1029383.82	4354459.56	178	1028836.68	4354581.32

60	1029385.16	4354472.54	179	1028866.60	4354580.42
61	1029385.66	4354477.96	180	1028879.48	4354580.10
62	1029385.94	4354483.48	181	1028879.20	4354566.04
63	1029386.02	4354489.00	182	1028878.54	4354543.74
64	1029385.88	4354494.46	183	1028878.42	4354543.80
65	1029322.42	4354514.22	184	1028870.66	4354546.86
66	1029364.48	4354512.76	185	1028871.42	4354571.38
67	1029348.12	4354512.10	186	1028836.88	4354572.30
68	1029340.20	4354511.62	187	1028835.06	4354578.62
69	1029332.08	4354510.64	188	1028738.00	4354602.16
70	1029323.80	4354509.26	189	1028744.86	4354595.22
71	1029316.18	4354507.44	190	1028765.80	4354583.06
72	1029301.78	4354503.78	191	1028778.86	4354577.88
73	1029294.04	4354501.44	192	1028767.38	4354582.42
74	1029286.42	4354498.84	193	1028776.56	4354578.78
75	1029278.96	4354495.90	194	1028783.72	4354575.96
76	1029271.48	4354492.62	195	1028778.86	4354577.88
77	1029198.56	4354456.62	196	1028788.20	4354574.20
78	1029176.30	4354458.06	197	1028802.20	4354568.64
79	1029176.04	4354461.14	198	1028788.22	4354574.18
80	1029180.78	4354460.28	199	1028794.30	4354568.58
81	1029211.84	4354472.10	200	1028811.28	4354565.04
82	1028885.06	4354526.70	201	1028802.20	4354568.64
83	1028915.98	4354524.34	202	1028811.30	4354565.04
84	1029030.74	4354496.88	203	1028811.30	4354565.04
85	1028923.12	4354519.50	204	1028824.58	4354559.78
86	1028884.84	4354525.32	205	1028824.60	4354553.76
87	1029366.96	4354529.28	206	1028824.64	4354548.14
88	1029371.48	4354529.12	207	1028809.30	4354552.58
89	1029416.38	4354523.66	208	1028789.78	4354560.60
90	1029415.96	4354516.00	209	1028780.26	4354565.68
91	1029414.28	4354516.06	210	1028762.38	4354576.44
92	1029393.02	4354516.80	211	1028737.60	4354591.20
93	1029333.58	4354518.84	212	1028732.30	4354609.12
94	1029321.64	4354519.24	213	1028733.22	4354607.16
95	1029304.56	4354512.72	214	1028734.16	4354606.12
96	1029269.82	4354499.48	215	1028733.72	4354593.52
97	1029258.68	4354495.22	216	1028730.50	4354595.44
98	1029180.34	4354465.36	217	1028722.12	4354608.06
99	1029175.72	4354466.38	218	1028748.24	4354610.74
100	1029175.22	4354472.52	219	1028777.74	4354583.76
101	1029182.76	4354472.56	220	1028768.06	4354587.60
102	1029202.36	4354478.26	221	1028747.94	4354599.18
103	1029247.62	4354498.88	222	1028738.28	4354609.02
104	1029286.60	4354515.58	223	1028738.30	4354609.72
105	1029317.24	4354524.96	224	1028773.76	4354613.38
106	1029322.10	4354526.20	225	1028803.28	4354586.22
107	1029333.36	4354527.96	226	1028811.02	4354584.48
108	1029342.84	4354528.80	227	1028817.42	4354583.24
109	1029283.20	4354506.32	228	1028823.76	4354582.30
110	1029278.44	4354504.42	229	1028824.30	4354582.26
111	1029275.30	4354503.18	230	1028824.70	4354580.82
112	1029267.82	4354499.74	231	1028824.64	4354573.16
113	1029275.32	4354503.20	232	1028822.66	4354573.36
114	1028870.50	4354541.52	233	1028815.92	4354574.34
115	1028874.30	4354540.02	234	1028809.18	4354575.68
116	1028878.40	4354538.38	235	1028799.32	4354578.10
117	1028881.66	4354537.10	236	1028793.22	4354583.20
118	1028880.20	4354528.20	237	1028761.60	4354612.12

119	1028879.44	4354523.68			
ЗУ17					
1	1030811.16	4357462.54	56	1030656.82	4357970.68
2	1030810.36	4357466.08	57	1030503.28	4358591.26
3	1030798.52	4357460.88	58	1030505.80	4358599.90
4	1030796.94	4357460.54	59	1030501.00	4358619.50
5	1030796.86	4357460.52	60	1030492.90	4358591.50
6	1030797.10	4357459.56	61	1030647.02	4357968.60
7	1030815.08	4357468.14	62	1030506.08	4358600.88
8	1030816.08	4357463.58	63	1030508.76	4358610.04
9	1030825.54	4357465.58	64	1030503.92	4358629.52
10	1030824.54	4357470.62	65	1030501.30	4358620.46
11	1030789.10	4357470.54	66	1030504.08	4358609.06
12	1030786.60	4357480.32	67	1030510.98	4358617.64
13	1030760.64	4357474.84	68	1030515.14	4358631.90
14	1030760.00	4357477.94	69	1030515.12	4358636.32
15	1030750.22	4357475.64	70	1030514.08	4358640.46
16	1030751.82	4357467.98	71	1030510.32	4358655.50
17	1030752.98	4357463.06	72	1030501.14	4358692.98
18	1030758.20	4357464.06	73	1030494.44	4358720.56
19	1030793.82	4357472.54	74	1030491.80	4358733.74
20	1030808.18	4357476.10	75	1030488.54	4358749.80
21	1030806.78	4357482.30	76	1030483.68	4358775.62
22	1030792.26	4357478.62	77	1030471.30	4358840.90
23	1030816.28	4357473.76	78	1030467.28	4358862.14
24	1030823.56	4357475.66	79	1030473.24	4358863.58
25	1030821.54	4357486.06	80	1030469.86	4358879.10
26	1030811.60	4357483.54	81	1030464.58	4358884.94
27	1030813.02	4357477.12	82	1030446.98	4358875.94
28	1030814.16	4357477.00	83	1030451.38	4358858.30
29	1030815.32	4357475.80	84	1030457.48	4358859.78
30	1030748.18	4357485.44	85	1030461.54	4358838.54
31	1030757.94	4357487.74	86	1030473.84	4358773.78
32	1030755.70	4357498.52	87	1030478.78	4358747.56
33	1030745.90	4357496.22	88	1030482.56	4358732.32
34	1030743.74	4357506.58	89	1030492.60	4358691.82
35	1030753.52	4357508.88	90	1030502.42	4358652.18
36	1030750.72	4357522.26	91	1030505.18	4358640.96
37	1030740.92	4357520.04	92	1030507.00	4358633.64
38	1030740.08	4357524.10	93	1030508.58	4358627.34
39	1030749.88	4357526.28	94	1030478.18	4358864.74
40	1030748.98	4357530.48	95	1030481.80	4358865.62
41	1030739.22	4357528.12	96	1030478.02	4358881.20
42	1030738.36	4357532.18	97	1030476.04	4358882.88
43	1030748.16	4357534.52	98	1030474.30	4358882.32
44	1030746.92	4357540.38	99	1030445.90	4358879.90
45	1030737.18	4357537.86	100	1030462.00	4358888.06
46	1030735.12	4357547.76	101	1030450.14	4358902.50
47	1030744.86	4357550.28	102	1030445.58	4358901.68
48	1030743.12	4357558.58	103	1030441.06	4358900.48
49	1030733.38	4357556.02	104	1030471.52	4358892.96
50	1030733.30	4357556.42	105	1030474.80	4358894.66
51	1030743.02	4357558.98	106	1030473.70	4358899.52
52	1030717.60	4357680.36	107	1030472.42	4358900.32
53	1030707.84	4357678.12	108	1030471.28	4358906.32
54	1030706.18	4357685.92	109	1030458.08	4358903.92
55	1030715.98	4357688.18	110	1030458.04	4358903.90
ЗУ18					
1	1030750.22	4357475.64	87	1030774.58	4357551.70

2	1030751.82	4357467.98	88	1030743.48	4357686.26
3	1030752.98	4357463.06	89	1030678.12	4357983.06
4	1030758.20	4357464.06	90	1030697.64	4357906.72
5	1030789.10	4357470.54	91	1030728.80	4357792.44
6	1030790.42	4357465.42	92	1030742.74	4357741.94
7	1030790.58	4357464.30	93	1030750.88	4357696.18
8	1030745.30	4357454.70	94	1030741.58	4357694.10
9	1030741.34	4357473.56	95	1030686.80	4357930.94
10	1030785.66	4357483.96	96	1030674.90	4357982.34
11	1030786.60	4357480.32	97	1030505.80	4358599.90
12	1030760.64	4357474.84	98	1030676.94	4357897.82
13	1030760.00	4357477.94	99	1030722.36	4357689.64
14	1030745.90	4357496.22	100	1030715.98	4357688.18
15	1030748.18	4357485.44	101	1030656.82	4357970.68
16	1030739.30	4357483.34	102	1030503.28	4358591.26
17	1030737.04	4357494.12	103	1030508.76	4358610.04
18	1030780.44	4357504.36	104	1030512.58	4358594.64
19	1030783.16	4357493.66	105	1030684.78	4357899.74
20	1030765.70	4357489.56	106	1030730.20	4357691.44
21	1030757.94	4357487.74	107	1030723.76	4357689.98
22	1030755.70	4357498.52	108	1030722.78	4357689.76
23	1030763.46	4357500.34	109	1030677.50	4357897.96
24	1030740.92	4357520.04	110	1030506.08	4358600.88
25	1030743.74	4357506.58	111	1030506.38	4358785.12
26	1030734.88	4357504.50	112	1030519.36	4358727.42
27	1030732.04	4357518.02	113	1030515.78	4358726.56
28	1030775.02	4357527.78	114	1030509.24	4358753.78
29	1030777.86	4357515.50	115	1030504.04	4358784.72
30	1030776.80	4357514.38	116	1030530.18	4358789.70
31	1030761.28	4357510.74	117	1030541.34	4358731.36
32	1030753.52	4357508.88	118	1030524.12	4358728.08
33	1030750.72	4357522.26	119	1030511.02	4358786.16
34	1030758.50	4357524.02	120	1030457.48	4358859.78
35	1030739.22	4357528.12	121	1030461.54	4358838.54
36	1030740.08	4357524.10	122	1030473.84	4358773.78
37	1030731.18	4357522.12	123	1030478.78	4358747.56
38	1030730.38	4357526.00	124	1030451.38	4358858.30
39	1030772.98	4357536.30	125	1030473.24	4358863.58
40	1030774.08	4357531.64	126	1030487.40	4358798.88
41	1030757.68	4357528.02	127	1030503.90	4358723.36
42	1030749.88	4357526.28	128	1030520.96	4358645.44
43	1030748.98	4357530.48	129	1030523.66	4358633.06
44	1030756.74	4357532.36	130	1030553.72	4358495.74
45	1030737.18	4357537.86	131	1030662.46	4358013.86
46	1030738.36	4357532.18	132	1030660.70	4358013.38
47	1030729.54	4357530.10	133	1030514.78	4358602.28
48	1030728.38	4357535.58	134	1030510.98	4358617.64
49	1030770.66	4357546.50	135	1030515.14	4358631.90
50	1030772.14	4357540.20	136	1030515.12	4358636.32
51	1030755.92	4357536.36	137	1030514.08	4358640.46
52	1030748.16	4357534.52	138	1030510.32	4358655.50
53	1030746.92	4357540.38	139	1030501.14	4358692.98
54	1030754.66	4357542.38	140	1030494.44	4358720.56
55	1030766.70	4357545.50	141	1030491.80	4358733.74
56	1030733.38	4357556.02	142	1030488.54	4358749.80
57	1030735.12	4357547.76	143	1030483.68	4358775.62
58	1030726.30	4357545.48	144	1030471.30	4358840.90
59	1030724.58	4357553.70	145	1030467.28	4358862.14
60	1030729.64	4357555.02	146	1030481.80	4358865.62

61	1030707.84	4357678.12	147	1030485.80	4358849.10
62	1030733.30	4357556.42	148	1030492.76	4358812.56
63	1030724.50	4357554.12	149	1030489.88	4358812.08
64	1030699.00	4357676.08	150	1030478.18	4358864.74
65	1030724.02	4357681.84	151	1030438.22	4358877.12
66	1030750.42	4357560.94	152	1030492.36	4358655.02
67	1030743.02	4357558.98	153	1030501.00	4358619.50
68	1030717.60	4357680.36	154	1030492.90	4358591.50
69	1030731.86	4357683.60	155	1030647.02	4357968.60
70	1030760.08	4357554.22	156	1030706.18	4357685.92
71	1030752.58	4357552.28	157	1030697.38	4357683.88
72	1030744.86	4357550.28	158	1030638.26	4357966.52
73	1030743.12	4357558.58	159	1030484.50	4358588.02
74	1030745.94	4357559.32	160	1030483.72	4358591.82
75	1030750.84	4357560.62	161	1030484.64	4358595.28
76	1030750.90	4357560.64	162	1030495.88	4358634.14
77	1030749.18	4357568.48	163	1030482.22	4358689.28
78	1030724.46	4357681.92	164	1030439.78	4358859.62
79	1030725.38	4357682.14	165	1030436.28	4358872.88
80	1030738.60	4357685.16	166	1030438.68	4358877.24
81	1030769.74	4357550.38	167	1030442.74	4358876.52
82	1030765.42	4357549.26	168	1030446.28	4358862.16
83	1030765.14	4357550.46	169	1030503.92	4358629.52
84	1030735.72	4357684.50	170	1030501.30	4358620.46
85	1030752.32	4357688.32	171	1030441.70	4358864.86
86	1030776.44	4357552.16			
ЗУ19					
1	1033178.14	4355678.40	83	1033146.78	4355748.00
2	1033182.10	4355688.04	84	1033144.18	4355740.68
3	1033180.14	4355702.52	85	1033179.02	4355748.66
4	1033175.36	4355693.18	86	1033189.60	4355756.84
5	1033171.60	4355694.64	87	1033186.32	4355758.50
6	1033179.32	4355709.66	88	1033185.96	4355758.96
7	1033178.66	4355714.68	89	1033185.82	4355759.62
8	1033151.16	4355726.76	90	1033187.06	4355764.52
9	1033150.34	4355724.96	91	1033189.44	4355766.04
10	1033149.06	4355723.72	92	1033198.80	4355764.00
11	1033147.16	4355723.68	93	1033203.86	4355768.24
12	1033139.20	4355726.72	94	1033203.96	4355770.50
13	1033134.50	4355713.54	95	1033187.48	4355785.34
14	1033132.80	4355708.80	96	1033170.22	4355769.28
15	1033185.86	4355697.48	97	1033163.38	4355754.16
16	1033189.60	4355706.48	98	1033170.84	4355751.54
17	1033184.18	4355710.54	99	1033170.88	4355751.52
18	1033193.60	4355717.52	100	1033152.28	4355758.14
19	1033199.06	4355722.94	101	1033164.94	4355769.92
20	1033202.60	4355752.94	102	1033171.12	4355783.62
21	1033195.48	4355755.14	103	1033154.60	4355769.90
22	1033184.68	4355746.66	104	1033150.62	4355758.74
23	1033197.92	4355741.98	105	1033174.40	4355778.62
24	1033199.10	4355740.86	106	1033184.48	4355787.94
25	1033199.04	4355739.22	107	1033180.18	4355791.48
26	1033188.12	4355718.02	108	1032154.88	4356082.60
27	1033183.56	4355717.92	109	1032158.48	4356091.86
28	1033194.38	4355738.96	110	1032150.74	4356094.64
29	1033180.90	4355743.76	111	1032143.00	4356097.08
30	1033165.66	4355731.98	112	1032135.12	4356099.18
31	1033181.28	4355724.10	113	1032127.24	4356100.92
32	1033182.32	4355723.30	114	1032119.04	4356102.10

33	1033182.70	4355722.10	115	1032112.84	4356103.06
34	1033122.28	4355723.28	116	1032105.76	4356103.80
35	1033124.02	4355727.96	117	1032098.10	4356104.22
36	1033117.02	4355730.50	118	1032090.96	4356104.16
37	1032819.10	4355836.98	119	1032083.34	4356103.78
38	1032814.08	4355838.86	120	1032032.84	4356100.64
39	1032808.84	4355841.10	121	1032028.80	4356100.60
40	1032766.04	4355860.18	122	1032020.90	4356100.32
41	1032761.18	4355862.28	123	1032021.30	4356095.42
42	1032756.18	4355864.24	124	1032021.74	4356090.34
43	1032640.30	4355906.58	125	1032029.10	4356090.60
44	1032637.30	4355907.64	126	1032032.14	4356090.70
45	1032634.52	4355908.58	127	1032084.16	4356093.88
46	1032446.46	4355968.84	128	1032091.00	4356094.14
47	1032442.30	4355970.26	129	1032097.82	4356094.08
48	1032322.48	4356014.06	130	1032104.58	4356093.70
49	1032318.96	4356015.40	131	1032111.44	4356092.98
50	1032315.52	4356016.82	132	1032117.60	4356092.18
51	1032312.08	4356018.32	133	1032125.20	4356091.02
52	1032308.68	4356019.92	134	1032132.68	4356089.46
53	1032260.44	4356043.52	135	1032140.06	4356087.52
54	1032234.40	4356054.42	136	1032147.42	4356085.16
55	1032182.22	4356076.88	137	1031962.70	4356081.94
56	1032181.88	4356076.18	138	1031964.60	4356087.60
57	1032306.74	4356015.32	139	1031965.86	4356089.08
58	1032310.14	4356013.70	140	1031970.84	4356089.98
59	1032313.54	4356012.18	141	1031972.14	4356088.54
60	1032316.98	4356010.80	142	1032017.72	4356090.18
61	1032320.50	4356009.46	143	1032017.24	4356095.88
62	1032440.68	4355965.52	144	1032016.86	4356100.18
63	1032444.80	4355964.12	145	1031958.00	4356098.12
64	1032632.54	4355903.82	146	1031957.62	4356107.00
65	1032635.86	4355902.78	147	1031944.60	4356106.64
66	1032638.72	4355901.78	148	1031944.50	4356087.72
67	1032754.30	4355859.56	149	1031954.38	4356086.00
68	1032759.36	4355857.64	150	1031939.60	4356101.06
69	1032764.18	4355855.52	151	1031939.66	4356106.98
70	1032806.98	4355836.44	152	1031933.42	4356107.30
71	1032812.06	4355834.28	153	1031933.26	4356101.42
72	1032817.24	4355832.34	154	1031957.20	4356117.26
73	1033161.06	4355734.76	155	1031957.08	4356119.66
74	1033175.22	4355745.76	156	1031954.20	4356117.26
75	1033161.74	4355750.54	157	1031944.26	4356117.30
76	1033155.52	4355736.70	158	1031949.90	4356118.84
77	1033150.88	4355738.34	159	1031956.88	4356124.70
78	1033156.98	4355752.18	160	1031956.70	4356129.30
79	1033149.26	4355754.96	161	1031932.54	4356128.58
80	1033146.94	4355748.44	162	1031932.80	4356118.08
81	1033149.28	4355747.58	163	1031942.46	4356117.44
82	1033149.18	4355747.14			
ЗУ20					
1	1033175.36	4355693.18	96	1032127.24	4356100.92
2	1033178.14	4355678.40	97	1032119.04	4356102.10
3	1033175.04	4355671.18	98	1032112.84	4356103.06
4	1033171.32	4355685.38	99	1032105.76	4356103.80
5	1033118.86	4355713.78	100	1032098.10	4356104.22
6	1033132.80	4355708.80	101	1032090.96	4356104.16
7	1033171.60	4355694.64	102	1032083.34	4356103.78
8	1033168.04	4355687.70	103	1032032.84	4356100.64

9	1033116.24	4355706.66	104	1032028.80	4356100.60
10	1032260.64	4356043.42	105	1032020.90	4356100.32
11	1032289.84	4356031.18	106	1032020.16	4356108.64
12	1032336.04	4356014.36	107	1032026.28	4356108.88
13	1032422.86	4355982.36	108	1032031.80	4356109.10
14	1032497.68	4355956.32	109	1032014.92	4356123.52
15	1032583.22	4355930.36	110	1032015.44	4356117.62
16	1032644.78	4355909.52	111	1031977.08	4356117.30
17	1032751.38	4355870.82	112	1031957.20	4356117.26
18	1032887.84	4355817.34	113	1031957.08	4356119.66
19	1033040.12	4355764.84	114	1031960.88	4356122.84
20	1033125.52	4355731.98	115	1031976.86	4356123.04
21	1033124.02	4355727.96	116	1032103.10	4356125.60
22	1033117.02	4355730.50	117	1032109.00	4356125.36
23	1032819.10	4355836.98	118	1032119.68	4356124.50
24	1032814.08	4355838.86	119	1032134.24	4356123.32
25	1032808.84	4355841.10	120	1032147.14	4356120.28
26	1032766.04	4355860.18	121	1032155.62	4356116.76
27	1032761.18	4355862.28	122	1032165.04	4356112.00
28	1032756.18	4355864.24	123	1032184.86	4356102.52
29	1032640.30	4355906.58	124	1032200.94	4356094.50
30	1032637.30	4355907.64	125	1032211.40	4356089.64
31	1032634.52	4355908.58	126	1032213.22	4356088.98
32	1032446.46	4355968.84	127	1032243.94	4356074.28
33	1032442.30	4355970.26	128	1032247.36	4356072.52
34	1032322.48	4356014.06	129	1032250.42	4356070.98
35	1032318.96	4356015.40	130	1032206.50	4356086.76
36	1032315.52	4356016.82	131	1032206.30	4356086.30
37	1032312.08	4356018.32	132	1032256.98	4356068.06
38	1032308.68	4356019.92	133	1032301.00	4356047.86
39	1032260.44	4356043.52	134	1032320.78	4356039.42
40	1032260.64	4356043.42	135	1032328.92	4356036.26
41	1032260.40	4356043.52	136	1032337.40	4356033.10
42	1032260.36	4356043.54	137	1032361.18	4356023.96
43	1032260.40	4356043.52	138	1032375.22	4356018.64
44	1032260.40	4356043.52	139	1032484.16	4355980.02
45	1032017.72	4356090.18	140	1032504.18	4355973.22
46	1032018.48	4356081.22	141	1032586.42	4355949.52
47	1031976.46	4356079.74	142	1032594.74	4355946.56
48	1031976.40	4356079.76	143	1032675.38	4355917.56
49	1031976.24	4356079.72	144	1032689.22	4355912.10
50	1031971.68	4356079.58	145	1032707.70	4355905.12
51	1031974.14	4356083.22	146	1032751.52	4355890.18
52	1031973.66	4356086.86	147	1032772.48	4355882.64
53	1031972.14	4356088.54	148	1032787.50	4355877.24
54	1032091.00	4356094.14	149	1032791.82	4355875.68
55	1032097.82	4356094.08	150	1032816.26	4355865.72
56	1032104.58	4356093.70	151	1032868.86	4355845.06
57	1032111.44	4356092.98	152	1032893.16	4355836.30
58	1032117.60	4356092.18	153	1032932.50	4355822.10
59	1032125.20	4356091.02	154	1033046.34	4355780.46
60	1032132.68	4356089.46	155	1033106.12	4355758.94
61	1032140.06	4356087.52	156	1033104.42	4355754.50
62	1032147.42	4356085.16	157	1033044.58	4355775.36
63	1032154.88	4356082.60	158	1032891.70	4355831.52
64	1032150.10	4356070.28	159	1032815.84	4355860.74
65	1032141.68	4356076.26	160	1032770.64	4355877.50
66	1032130.62	4356080.70	161	1032735.54	4355889.66
67	1032116.34	4356083.28	162	1032644.08	4355923.58

68	1032103.52	4356084.56	163	1032583.78	4355943.96
69	1032093.06	4356084.90	164	1032502.34	4355967.28
70	1032083.64	4356084.62	165	1032327.08	4356031.64
71	1032033.56	4356081.80	166	1032239.50	4356066.32
72	1032029.38	4356081.60	167	1032195.28	4356088.32
73	1032022.52	4356081.36	168	1032149.80	4356114.04
74	1032021.74	4356090.34	169	1032145.16	4356115.92
75	1032029.10	4356090.60	170	1032133.08	4356118.64
76	1032032.14	4356090.70	171	1032103.00	4356121.00
77	1032084.16	4356093.88	172	1032019.46	4356117.66
78	1031933.26	4356101.42	173	1032018.86	4356123.56
79	1031939.60	4356101.06	174	1032074.98	4356125.18
80	1031939.46	4356088.56	175	1032096.00	4356125.42
81	1031932.76	4356089.74	176	1031925.70	4356135.50
82	1032016.14	4356108.58	177	1031937.50	4356128.74
83	1032016.86	4356100.18	178	1031932.54	4356128.58
84	1031958.00	4356098.12	179	1031932.80	4356118.08
85	1031957.62	4356107.00	180	1031911.48	4356119.52
86	1032102.58	4356111.86	181	1031896.50	4356119.12
87	1032120.12	4356110.82	182	1031895.68	4356133.34
88	1032131.58	4356109.56	183	1031896.36	4356133.38
89	1032142.10	4356105.76	184	1031895.40	4356160.94
90	1032150.38	4356101.14	185	1031956.02	4356158.88
91	1032160.00	4356095.80	186	1031956.70	4356129.30
92	1032158.48	4356091.86	187	1031938.62	4356128.78
93	1032150.74	4356094.64	188	1031932.20	4356136.52
94	1032143.00	4356097.08	189	1031895.60	4356138.92
95	1032135.12	4356099.18			
ЗУ21					
1	1030881.16	4355283.20	39	1030880.62	4356033.26
2	1030887.68	4355281.64	40	1030888.46	4355997.28
3	1030896.64	4355315.24	41	1030896.36	4355956.72
4	1030894.68	4355327.88	42	1030896.92	4355953.28
5	1030916.38	4355383.34	43	1030925.28	4355754.06
6	1030932.18	4355433.48	44	1030925.72	4355750.60
7	1030952.32	4355472.16	45	1030926.10	4355747.14
8	1030963.58	4355503.98	46	1030926.38	4355743.70
9	1030966.76	4355513.24	47	1030926.58	4355740.22
10	1030967.60	4355520.66	48	1030928.72	4355693.04
11	1030967.66	4355526.38	49	1030929.20	4355684.98
12	1030967.22	4355542.84	50	1030930.30	4355676.86
13	1030956.40	4355625.50	51	1030931.72	4355668.60
14	1030953.20	4355625.10	52	1030933.52	4355661.04
15	1030952.26	4355629.04	53	1030942.54	4355626.56
16	1030943.26	4355663.44	54	1030944.26	4355619.20
17	1030941.52	4355670.92	55	1030945.60	4355611.72
18	1030940.20	4355678.40	56	1030955.82	4355540.42
19	1030939.26	4355685.92	57	1030957.92	4355526.16
20	1030938.70	4355693.56	58	1030957.76	4355519.96
21	1030936.58	4355740.70	59	1030956.48	4355514.52
22	1030936.40	4355744.28	60	1030953.62	4355507.34
23	1030936.12	4355748.22	61	1030941.72	4355476.80
24	1030935.68	4355751.72	62	1030925.46	4355436.62
25	1030935.20	4355755.46	63	1030884.30	4355329.06
26	1030906.70	4355956.10	64	1030890.06	4355291.88
27	1030908.48	4355956.32	65	1030881.16	4355290.90
28	1030899.50	4356000.92	66	1030880.40	4355290.82
29	1030889.90	4356041.08	67	1030862.60	4356081.90
30	1030886.42	4356045.42	68	1030860.08	4356081.66

31	1030883.10	4356050.06	69	1030860.22	4356072.76
32	1030879.46	4356055.06	70	1030860.34	4356072.76
33	1030871.56	4356068.02	71	1030860.36	4356072.22
34	1030861.40	4356065.54	72	1030860.22	4356072.22
35	1030861.84	4356064.68	73	1030860.32	4356069.34
36	1030870.88	4356049.88	74	1030870.24	4356071.76
37	1030874.66	4356044.32	75	1030870.06	4356082.58
38	1030878.42	4356038.34			
ЗУ22					
1	1030920.42	4355340.80	72	1030956.48	4355514.52
2	1030952.00	4355332.48	73	1030953.62	4355507.34
3	1030937.24	4355272.92	74	1030941.72	4355476.80
4	1030909.02	4355280.08	75	1030925.46	4355436.62
5	1030907.52	4355287.64	76	1030884.30	4355329.06
6	1030906.58	4355288.44	77	1030890.06	4355291.88
7	1030909.58	4355310.32	78	1030881.16	4355290.90
8	1030920.92	4355361.78	79	1030875.84	4355326.38
9	1030904.06	4355311.00	80	1030875.32	4355329.96
10	1030904.28	4355314.84	81	1030876.50	4355333.56
11	1030914.44	4355354.08	82	1030917.28	4355440.24
12	1030917.26	4355360.88	83	1030933.52	4355479.80
13	1030916.38	4355383.34	84	1030942.72	4355503.58
14	1030907.76	4355355.98	85	1030949.56	4355521.48
15	1030902.26	4355333.36	86	1030947.46	4355539.24
16	1030900.02	4355327.86	87	1030936.70	4355610.30
17	1030896.64	4355315.24	88	1030936.12	4355613.90
18	1030894.68	4355327.88	89	1030935.48	4355617.30
19	1030954.96	4355462.12	90	1030934.66	4355620.82
20	1030955.78	4355461.78	91	1030933.82	4355624.38
21	1030957.12	4355461.22	92	1030924.74	4355658.64
22	1030947.60	4355435.98	93	1030922.74	4355666.96
23	1030926.88	4355379.54	94	1030921.18	4355674.88
24	1030922.38	4355366.22	95	1030920.12	4355684.30
25	1030917.96	4355365.20	96	1030919.72	4355692.62
26	1030918.38	4355366.52	97	1030917.58	4355739.74
27	1030938.64	4355430.78	98	1030917.38	4355742.92
28	1030908.48	4355956.32	99	1030917.18	4355745.92
29	1030914.98	4355924.04	100	1030916.84	4355749.26
30	1030926.86	4355835.36	101	1030916.38	4355752.88
31	1030946.62	4355695.92	102	1030887.82	4355953.94
32	1030953.74	4355645.74	103	1030887.82	4355953.96
33	1030956.40	4355625.50	104	1030887.82	4355953.98
34	1030953.20	4355625.10	105	1030879.90	4355995.42
35	1030952.26	4355629.04	106	1030872.18	4356030.66
36	1030943.26	4355663.44	107	1030869.56	4356036.26
37	1030941.52	4355670.92	108	1030866.52	4356040.76
38	1030940.20	4355678.40	109	1030862.58	4356046.44
39	1030939.26	4355685.92	110	1030853.76	4356059.96
40	1030938.70	4355693.56	111	1030851.72	4356062.50
41	1030936.58	4355740.70	112	1030851.58	4356064.68
42	1030936.40	4355744.28	113	1030859.10	4356064.96
43	1030936.12	4355748.22	114	1030880.12	4356070.10
44	1030935.68	4355751.72	115	1030883.32	4356059.88
45	1030935.20	4355755.46	116	1030889.50	4356042.78
46	1030906.70	4355956.10	117	1030889.90	4356041.08
47	1030861.40	4356065.54	118	1030886.42	4356045.42
48	1030861.84	4356064.68	119	1030883.10	4356050.06
49	1030870.88	4356049.88	120	1030879.46	4356055.06
50	1030874.66	4356044.32	121	1030871.56	4356068.02

51	1030878.42	4356038.34	122	1030860.22	4356072.22
52	1030880.62	4356033.26	123	1030860.32	4356069.34
53	1030888.46	4355997.28	124	1030858.62	4356068.92
54	1030896.36	4355956.72	125	1030851.16	4356068.62
55	1030896.92	4355953.28	126	1030851.12	4356071.88
56	1030925.28	4355754.06	127	1030858.78	4356072.16
57	1030925.72	4355750.60	128	1030860.08	4356081.66
58	1030926.10	4355747.14	129	1030860.22	4356072.76
59	1030926.38	4355743.70	130	1030859.10	4356072.72
60	1030926.58	4355740.22	131	1030851.12	4356072.42
61	1030928.72	4355693.04	132	1030851.02	4356080.82
62	1030929.20	4355684.98	133	1030857.56	4356081.42
63	1030930.30	4355676.86	134	1030871.64	4356082.72
64	1030931.72	4355668.60	135	1030876.22	4356082.44
65	1030933.52	4355661.04	136	1030878.92	4356073.90
66	1030942.54	4355626.56	137	1030870.24	4356071.76
67	1030944.26	4355619.20	138	1030870.06	4356082.58
68	1030945.60	4355611.72	139	1030853.02	4356099.54
69	1030955.82	4355540.42	140	1030852.80	4356096.90
70	1030957.92	4355526.16	141	1030850.80	4356096.76
71	1030957.76	4355519.96	142	1030850.76	4356099.54
ЗУ23					
1	1027277.94	4356099.72	57	1026774.54	4357093.40
2	1027278.24	4356106.74	58	1026764.40	4357093.14
3	1027273.30	4356106.76	59	1026762.48	4357093.90
4	1027272.88	4356095.96	60	1026761.82	4357095.84
5	1027277.76	4356095.78	61	1026762.14	4357098.84
6	1027278.54	4356113.68	62	1026755.48	4357099.74
7	1027278.94	4356122.78	63	1026758.24	4357073.28
8	1027255.02	4356124.08	64	1026803.14	4357078.40
9	1027247.24	4356124.50	65	1026849.14	4357016.02
10	1027252.44	4356207.30	66	1026851.34	4357012.96
11	1027253.12	4356214.94	67	1026853.44	4357009.86
12	1027254.20	4356222.48	68	1026917.34	4356913.16
13	1027255.66	4356229.92	69	1026919.60	4356909.80
14	1027257.52	4356237.34	70	1026922.04	4356906.40
15	1027267.36	4356272.50	71	1026924.56	4356903.10
16	1027268.58	4356277.04	72	1026927.16	4356899.86
17	1027269.64	4356281.62	73	1026958.04	4356862.62
18	1027270.56	4356286.26	74	1026960.44	4356859.58
19	1027271.34	4356290.94	75	1026962.64	4356856.72
20	1027277.98	4356334.54	76	1026964.76	4356853.78
21	1027279.00	4356342.48	77	1026966.84	4356850.76
22	1027279.60	4356350.64	78	1027028.78	4356758.42
23	1027279.78	4356358.74	79	1027030.84	4356755.40
24	1027279.54	4356366.80	80	1027032.94	4356752.50
25	1027276.86	4356413.04	81	1027035.14	4356749.62
26	1027090.18	4356696.64	82	1027037.36	4356746.80
27	1027087.98	4356699.94	83	1027073.02	4356703.12
28	1027085.68	4356703.10	84	1027075.36	4356700.20
29	1027083.30	4356706.28	85	1027077.58	4356697.24
30	1027080.80	4356709.42	86	1027079.74	4356694.22
31	1027045.20	4356753.02	87	1027081.84	4356691.12
32	1027043.08	4356755.72	88	1027266.96	4356409.82
33	1027040.98	4356758.46	89	1027269.50	4356366.38
34	1027039.02	4356761.18	90	1027269.74	4356358.72
35	1027037.06	4356764.02	91	1027269.58	4356351.14
36	1026975.12	4356856.36	92	1027269.04	4356343.58
37	1026972.96	4356859.52	93	1027268.08	4356335.98

38	1026970.68	4356862.64	94	1027261.46	4356292.54
39	1026968.32	4356865.74	95	1027260.72	4356288.12
40	1026965.84	4356868.78	96	1027259.86	4356283.80
41	1026934.96	4356906.12	97	1027258.86	4356279.50
42	1026932.50	4356909.20	98	1027257.72	4356275.16
43	1026930.16	4356912.30	99	1027247.86	4356240.00
44	1026927.88	4356915.46	100	1027245.82	4356232.30
45	1026925.68	4356918.68	101	1027244.32	4356224.30
46	1026861.78	4357015.40	102	1027243.18	4356216.22
47	1026859.60	4357018.70	103	1027242.42	4356208.14
48	1026857.26	4357021.92	104	1027235.20	4356098.10
49	1026822.36	4357069.32	105	1027268.04	4356096.24
50	1026828.76	4357074.44	106	1027268.60	4356109.54
51	1026832.08	4357077.12	107	1027268.74	4356111.44
52	1026814.02	4357104.70	108	1027269.44	4356113.18
53	1026795.26	4357094.06	109	1027271.20	4356113.82
54	1026784.56	4357093.70	110	1027273.20	4356113.82
55	1026782.84	4357086.62	111	1027278.12	4356113.80
56	1026774.16	4357088.60			
ЗУ24					
1	1027285.90	4356103.66	96	1026758.24	4357073.28
2	1027295.84	4356103.60	97	1026803.14	4357078.40
3	1027296.04	4356099.64	98	1026849.14	4357016.02
4	1027285.70	4356099.54	99	1026851.34	4357012.96
5	1027280.76	4356106.74	100	1026853.44	4357009.86
6	1027278.94	4356099.70	101	1026917.34	4356913.16
7	1027277.94	4356099.72	102	1026919.60	4356909.80
8	1027278.24	4356106.74	103	1026922.04	4356906.40
9	1027292.06	4356179.60	104	1026924.56	4356903.10
10	1027292.26	4356177.04	105	1026927.16	4356899.86
11	1027295.58	4356109.38	106	1026958.04	4356862.62
12	1027289.16	4356111.02	107	1026960.44	4356859.58
13	1027321.18	4356381.56	108	1026962.64	4356856.72
14	1027339.40	4356356.40	109	1026964.76	4356853.78
15	1027355.90	4356333.60	110	1026966.84	4356850.76
16	1027337.52	4356319.82	111	1027028.78	4356758.42
17	1027302.76	4356367.86	112	1027030.84	4356755.40
18	1026832.08	4357077.12	113	1027032.94	4356752.50
19	1026928.70	4356929.42	114	1027035.14	4356749.62
20	1026957.32	4356891.64	115	1027037.36	4356746.80
21	1026969.04	4356876.18	116	1027073.02	4356703.12
22	1026990.18	4356848.30	117	1027075.36	4356700.20
23	1026990.24	4356848.20	118	1027077.58	4356697.24
24	1027007.78	4356825.06	119	1027079.74	4356694.22
25	1027053.66	4356757.60	120	1027081.84	4356691.12
26	1027112.32	4356690.74	121	1027266.96	4356409.82
27	1027149.78	4356620.64	122	1027269.50	4356366.38
28	1027159.86	4356601.74	123	1027269.74	4356358.72
29	1027211.04	4356527.54	124	1027269.58	4356351.14
30	1027293.32	4356408.22	125	1027269.04	4356343.58
31	1027298.92	4356391.42	126	1027268.08	4356335.98
32	1027292.34	4356332.46	127	1027261.46	4356292.54
33	1027291.00	4356324.30	128	1027260.72	4356288.12
34	1027285.52	4356286.94	129	1027259.86	4356283.80
35	1027283.24	4356264.34	130	1027258.86	4356279.50
36	1027286.22	4356200.54	131	1027257.72	4356275.16
37	1027284.74	4356139.46	132	1027247.86	4356240.00
38	1027281.40	4356112.94	133	1027245.82	4356232.30
39	1027278.54	4356113.68	134	1027244.32	4356224.30

40	1027278.94	4356122.78	135	1027243.18	4356216.22
41	1027280.46	4356141.24	136	1027242.42	4356208.14
42	1027280.84	4356199.30	137	1027235.20	4356098.10
43	1027280.18	4356227.20	138	1027226.46	4356098.66
44	1027279.82	4356264.62	139	1027227.38	4356112.70
45	1027273.60	4356265.10	140	1027233.42	4356208.58
46	1027265.26	4356235.30	141	1027234.12	4356216.76
47	1027263.48	4356228.18	142	1027235.14	4356224.84
48	1027262.08	4356221.12	143	1027236.96	4356233.70
49	1027261.08	4356214.02	144	1027239.16	4356242.16
50	1027260.42	4356206.70	145	1027249.04	4356277.52
51	1027255.02	4356124.08	146	1027250.14	4356281.66
52	1027247.24	4356124.50	147	1027251.06	4356285.70
53	1027252.44	4356207.30	148	1027251.88	4356289.76
54	1027253.12	4356214.94	149	1027252.58	4356293.96
55	1027254.20	4356222.48	150	1027259.16	4356337.22
56	1027255.66	4356229.92	151	1027260.06	4356344.48
57	1027257.52	4356237.34	152	1027260.60	4356351.56
58	1027267.36	4356272.50	153	1027260.72	4356358.68
59	1027268.58	4356277.04	154	1027260.50	4356365.98
60	1027269.64	4356281.62	155	1027258.10	4356406.88
61	1027270.56	4356286.26	156	1027074.34	4356686.12
62	1027271.34	4356290.94	157	1027072.34	4356689.08
63	1027277.98	4356334.54	158	1027070.30	4356691.92
64	1027279.00	4356342.48	159	1027068.24	4356694.68
65	1027279.60	4356350.64	160	1027066.02	4356697.44
66	1027279.78	4356358.74	161	1027030.46	4356741.04
67	1027279.54	4356366.80	162	1027028.12	4356744.00
68	1027276.86	4356413.04	163	1027025.84	4356746.98
69	1027090.18	4356696.64	164	1027023.60	4356750.04
70	1027087.98	4356699.94	165	1027021.32	4356753.36
71	1027085.68	4356703.10	166	1026959.42	4356845.72
72	1027083.30	4356706.28	167	1026957.48	4356848.58
73	1027080.80	4356709.42	168	1026955.42	4356851.34
74	1027045.20	4356753.02	169	1026953.36	4356854.02
75	1027043.08	4356755.72	170	1026950.98	4356857.04
76	1027040.98	4356758.46	171	1026920.28	4356894.06
77	1027039.02	4356761.18	172	1026917.62	4356897.40
78	1027037.06	4356764.02	173	1026914.96	4356900.84
79	1026975.12	4356856.36	174	1026912.28	4356904.44
80	1026972.96	4356859.52	175	1026909.94	4356908.04
81	1026970.68	4356862.64	176	1026845.94	4357004.88
82	1026968.32	4356865.74	177	1026843.96	4357007.80
83	1026965.84	4356868.78	178	1026841.88	4357010.70
84	1026934.96	4356906.12	179	1026798.98	4357068.88
85	1026932.50	4356909.20	180	1026764.32	4357064.98
86	1026930.16	4356912.30	181	1026750.32	4357063.44
87	1026927.88	4356915.46	182	1026748.84	4357077.34
88	1026925.68	4356918.68	183	1026746.50	4357098.04
89	1026861.78	4357015.40	184	1026803.44	4357173.98
90	1026859.60	4357018.70	185	1026826.38	4357141.04
91	1026857.26	4357021.92	186	1026821.60	4357117.66
92	1026822.36	4357069.32	187	1026810.64	4357121.44
93	1026828.76	4357074.44	188	1026810.14	4357122.60
94	1026746.86	4357100.90	189	1026802.26	4357126.80
95	1026755.48	4357099.74			
ЗУ25					
1	1028775.54	4351787.32	9	1028852.94	4351949.96
2	1028861.44	4351934.62	10	1028851.82	4351947.62

3	1028867.32	4351948.70	11	1028850.52	4351945.10
4	1028828.60	4351879.22	12	1028849.20	4351942.48
5	1028814.98	4351856.62	13	1028848.22	4351940.38
6	1028774.68	4351794.30	14	1028847.24	4351938.38
7	1028860.32	4351956.66	15	1028834.72	4351911.34
8	1028857.10	4351957.84	16	1028834.94	4351911.16
ЗУ26					
1	1028832.20	4351985.36	21	1028818.58	4351898.28
2	1028845.72	4351955.94	22	1028821.50	4351903.80
3	1028853.04	4351959.36	23	1028824.34	4351909.54
4	1028857.10	4351957.84	24	1028800.98	4351921.46
5	1028852.94	4351949.96	25	1028839.86	4351989.54
6	1028851.82	4351947.62	26	1028847.42	4351972.16
7	1028850.52	4351945.10	27	1028848.60	4351971.00
8	1028849.20	4351942.48	28	1028850.20	4351970.76
9	1028848.22	4351940.38	29	1028857.10	4351971.78
10	1028847.24	4351938.38	30	1028856.36	4351969.78
11	1028834.72	4351911.34	31	1028849.58	4351966.64
12	1028834.94	4351911.16	32	1028839.18	4351989.16
13	1028819.78	4351884.04	33	1028846.64	4351993.00
14	1028806.40	4351861.78	34	1028849.78	4351990.20
15	1028772.78	4351809.78	35	1028855.64	4351986.26
16	1028772.74	4351810.08	36	1028861.54	4351983.76
17	1028763.02	4351808.20	37	1028859.08	4351977.12
18	1028799.04	4351865.78	38	1028851.26	4351975.96
19	1028812.14	4351886.80	39	1028844.32	4351992.00
20	1028815.44	4351892.56			
ЗУ27					
1	1028961.64	4355703.46	16	1028893.20	4355715.14
2	1028969.68	4355703.92	17	1028914.54	4355720.78
3	1028974.14	4355712.26	18	1028907.94	4355722.72
4	1028967.98	4355722.96	19	1028910.44	4355732.90
5	1028953.38	4355714.74	20	1028911.32	4355736.48
6	1028952.14	4355709.58	21	1028958.76	4355685.82
7	1028921.90	4355718.58	22	1028961.00	4355689.00
8	1028892.92	4355710.94	23	1028952.06	4355687.80
9	1028892.14	4355699.50	24	1028947.74	4355692.24
10	1028901.32	4355696.78	25	1028964.70	4355694.50
11	1028902.78	4355702.36	26	1028966.86	4355698.64
12	1028905.48	4355713.02	27	1028962.30	4355698.28
13	1028945.96	4355700.90	28	1028948.42	4355694.94
14	1028948.08	4355700.28	29	1028948.10	4355693.66
15	1028894.94	4355741.40			
ЗУ28					
1	1028952.06	4355687.80	20	1028921.90	4355718.58
2	1028958.76	4355685.82	21	1028929.42	4355720.56
3	1028951.98	4355676.10	22	1028941.82	4355723.84
4	1028934.56	4355681.28	23	1028947.86	4355725.42
5	1028935.68	4355685.60	24	1028898.86	4355799.54
6	1028948.10	4355693.66	25	1028922.46	4355797.04
7	1028947.74	4355692.24	26	1028922.56	4355797.64
8	1028936.98	4355690.82	27	1028925.96	4355797.18
9	1028937.28	4355692.14	28	1028922.34	4355742.58
10	1028947.40	4355693.52	29	1028937.28	4355737.94
11	1028905.48	4355713.02	30	1028956.80	4355743.02
12	1028945.92	4355700.92	31	1028962.28	4355733.34
13	1028945.64	4355700.82	32	1028934.58	4355726.06
14	1028919.20	4355697.50	33	1028914.54	4355720.78
15	1028902.78	4355702.36	34	1028907.94	4355722.72

16	1028964.28	4355729.76	35	1028910.44	4355732.90
17	1028967.98	4355722.96	36	1028911.32	4355736.48
18	1028953.38	4355714.74	37	1028894.94	4355741.40
19	1028952.14	4355709.58			
ЗУ29					
1	1031232.44	4357546.30	37	1031175.40	4357539.26
2	1031238.64	4357529.70	38	1031174.84	4357540.08
3	1031241.82	4357527.62	39	1031169.28	4357538.28
4	1031249.20	4357523.30	40	1031163.66	4357555.82
5	1031256.78	4357519.22	41	1031160.28	4357555.02
6	1031265.22	4357515.16	42	1031185.56	4357541.74
7	1031274.98	4357510.92	43	1031192.60	4357543.48
8	1031283.44	4357507.72	44	1031190.94	4357545.24
9	1031291.98	4357504.88	45	1031183.52	4357542.86
10	1031300.62	4357502.40	46	1031197.90	4357545.10
11	1031364.42	4357486.08	47	1031198.72	4357545.52
12	1031362.20	4357475.16	48	1031197.84	4357547.44
13	1031371.84	4357472.38	49	1031196.66	4357547.08
14	1031375.98	4357485.70	50	1031196.50	4357546.60
15	1031384.54	4357483.56	51	1031209.38	4357550.96
16	1031381.88	4357469.52	52	1031219.42	4357556.10
17	1031388.20	4357467.70	53	1031211.40	4357562.10
18	1031394.00	4357499.70	54	1031201.84	4357563.18
19	1031368.06	4357503.88	55	1031198.68	4357553.36
20	1031366.34	4357495.94	56	1031207.56	4357552.34
21	1031303.38	4357512.10	57	1031192.42	4357564.40
22	1031295.04	4357514.44	58	1031195.20	4357555.72
23	1031286.90	4357517.14	59	1031197.72	4357563.70
24	1031278.88	4357520.18	60	1031192.44	4357564.40
25	1031270.96	4357523.60	61	1031158.48	4357559.98
26	1031261.46	4357528.14	62	1031162.06	4357560.82
27	1031254.28	4357532.02	63	1031160.10	4357566.86
28	1031247.24	4357536.14	64	1031170.10	4357570.06
29	1031240.42	4357540.64	65	1031169.20	4357574.00
30	1031233.68	4357545.36	66	1031154.62	4357570.58
31	1031232.98	4357533.48	67	1031179.64	4357573.12
32	1031226.50	4357550.76	68	1031188.68	4357576.04
33	1031223.84	4357552.76	69	1031188.68	4357576.02
34	1031213.82	4357547.64	70	1031188.70	4357576.02
35	1031227.72	4357537.26	71	1031187.36	4357581.16
36	1031166.20	4357536.86	72	1031178.36	4357578.76
ЗУ30					
1	1031238.64	4357529.70	46	1031257.96	4357539.10
2	1031241.82	4357527.62	47	1031264.80	4357535.46
3	1031249.20	4357523.30	48	1031272.28	4357531.82
4	1031256.78	4357519.22	49	1031281.88	4357527.62
5	1031265.22	4357515.16	50	1031289.30	4357524.72
6	1031274.98	4357510.92	51	1031297.38	4357522.10
7	1031283.44	4357507.72	52	1031305.64	4357519.74
8	1031291.98	4357504.88	53	1031368.06	4357503.88
9	1031300.62	4357502.40	54	1031366.34	4357495.94
10	1031364.42	4357486.08	55	1031303.38	4357512.10
11	1031362.20	4357475.16	56	1031295.04	4357514.44
12	1031305.20	4357491.74	57	1031286.90	4357517.14
13	1031298.56	4357493.72	58	1031278.88	4357520.18
14	1031289.80	4357496.18	59	1031270.96	4357523.60
15	1031280.82	4357499.14	60	1031261.46	4357528.14
16	1031272.04	4357502.46	61	1031254.28	4357532.02
17	1031263.38	4357506.18	62	1031247.24	4357536.14

18	1031253.10	4357511.06	63	1031240.42	4357540.64
19	1031243.68	4357516.20	64	1031233.68	4357545.36
20	1031213.82	4357547.64	65	1031232.44	4357546.30
21	1031227.72	4357537.26	66	1031229.18	4357555.00
22	1031232.98	4357533.48	67	1031198.66	4357566.68
23	1031238.26	4357519.38	68	1031197.72	4357563.70
24	1031238.74	4357518.12	69	1031192.44	4357564.40
25	1031234.52	4357519.64	70	1031208.92	4357570.42
26	1031229.80	4357521.28	71	1031215.02	4357569.48
27	1031223.84	4357524.66	72	1031221.28	4357564.78
28	1031218.70	4357527.72	73	1031223.70	4357558.26
29	1031211.78	4357531.84	74	1031219.42	4357556.10
30	1031209.62	4357534.04	75	1031211.40	4357562.10
31	1031201.74	4357541.46	76	1031201.84	4357563.18
32	1031204.90	4357543.08	77	1031203.54	4357568.42
33	1031198.68	4357553.36	78	1031204.90	4357608.16
34	1031207.56	4357552.34	79	1031208.70	4357597.42
35	1031209.38	4357550.96	80	1031202.74	4357579.16
36	1031198.72	4357545.52	81	1031188.92	4357575.38
37	1031197.84	4357547.44	82	1031188.68	4357576.04
38	1031197.32	4357549.10	83	1031187.36	4357581.16
39	1031225.44	4357553.56	84	1031178.36	4357578.76
40	1031226.50	4357550.76	85	1031176.68	4357586.02
41	1031223.84	4357552.76	86	1031125.28	4357573.96
42	1031232.92	4357556.02	87	1031122.08	4357587.06
43	1031238.46	4357551.88	88	1031147.68	4357593.40
44	1031244.90	4357547.28	89	1031191.00	4357604.12
45	1031251.64	4357542.82			
ЗУ31					
1	1028261.10	4354240.22	97	1028267.96	4354258.34
2	1028256.10	4354256.70	98	1028266.92	4354259.68
3	1028247.28	4354285.68	99	1028256.34	4354295.72
4	1028243.08	4354299.58	100	1028253.08	4354307.10
5	1028242.88	4354299.66	101	1028308.76	4354267.12
6	1028242.70	4354299.76	102	1028335.86	4354278.10
7	1028232.20	4354305.38	103	1028353.30	4354293.48
8	1028232.12	4354305.40	104	1028354.00	4354295.16
9	1028226.90	4354308.20	105	1028333.16	4354287.78
10	1028225.90	4354305.46	106	1028304.64	4354277.66
11	1028206.14	4354312.32	107	1028305.64	4354274.62
12	1028204.64	4354312.72	108	1028269.80	4354267.56
13	1028165.22	4354333.76	109	1028271.10	4354263.10
14	1028184.98	4354309.72	110	1028176.56	4354313.76
15	1028193.82	4354306.02	111	1028156.08	4354338.64
16	1028202.48	4354302.82	112	1028117.00	4354359.50
17	1028235.94	4354291.40	113	1028106.40	4354352.64
18	1028245.16	4354244.32	114	1028168.92	4354317.80
19	1028248.40	4354235.78	115	1026735.58	4354277.06
20	1027970.86	4354401.86	116	1026739.60	4354276.26
21	1027970.70	4354401.94	117	1026745.52	4354275.54
22	1027968.12	4354410.44	118	1026746.52	4354281.22
23	1027902.60	4354398.04	119	1026745.08	4354281.46
24	1027836.74	4354385.12	120	1026739.90	4354282.34
25	1027725.48	4354356.98	121	1026736.64	4354282.98
26	1027654.40	4354336.18	122	1026735.64	4354277.26
27	1027600.04	4354315.18	123	1026555.64	4354365.26
28	1027526.34	4354284.94	124	1026555.38	4354363.58
29	1027454.12	4354256.94	125	1026554.96	4354361.04
30	1027407.56	4354239.58	126	1026554.78	4354359.90

31	1027407.44	4354239.54	127	1026559.32	4354358.62
32	1027407.38	4354239.50	128	1026563.60	4354357.36
33	1027350.54	4354218.32	129	1026593.76	4354347.92
34	1027333.10	4354211.14	130	1026599.90	4354345.90
35	1027316.60	4354206.06	131	1026605.92	4354343.64
36	1027299.74	4354202.82	132	1026611.86	4354341.26
37	1027279.78	4354202.68	133	1026617.70	4354338.74
38	1027262.40	4354204.54	134	1026639.44	4354328.74
39	1027260.24	4354204.46	135	1026643.88	4354326.76
40	1027253.30	4354204.24	136	1026648.32	4354324.94
41	1027246.40	4354204.28	137	1026702.46	4354303.30
42	1027239.50	4354204.58	138	1026712.08	4354299.76
43	1027232.56	4354205.14	139	1026721.86	4354296.72
44	1026806.98	4354245.98	140	1026731.76	4354294.20
45	1026803.30	4354246.40	141	1026741.80	4354292.16
46	1026799.68	4354246.86	142	1026746.70	4354291.34
47	1026796.06	4354247.36	143	1026748.20	4354291.12
48	1026792.42	4354247.94	144	1026749.24	4354296.74
49	1026742.24	4354256.60	145	1026733.38	4354299.78
50	1026742.46	4354257.90	146	1026723.32	4354302.48
51	1026741.62	4354257.98	147	1026713.78	4354305.44
52	1026739.46	4354258.20	148	1026704.26	4354308.92
53	1026737.78	4354258.36	149	1026650.38	4354330.02
54	1026736.04	4354258.54	150	1026643.90	4354332.80
55	1026735.34	4354258.62	151	1026619.84	4354343.76
56	1026733.92	4354258.76	152	1026613.76	4354346.44
57	1026732.46	4354258.92	153	1026607.96	4354348.78
58	1026730.64	4354248.40	154	1026601.78	4354351.04
59	1026790.74	4354238.08	155	1026595.48	4354353.12
60	1026794.50	4354237.46	156	1028102.44	4354354.86
61	1026798.30	4354236.92	157	1028112.94	4354361.66
62	1026802.08	4354236.44	158	1028059.38	4354390.26
63	1026805.92	4354236.04	159	1028059.50	4354397.54
64	1027231.64	4354195.16	160	1028056.46	4354399.18
65	1027238.80	4354194.58	161	1028042.44	4354398.76
66	1027246.08	4354194.28	162	1028046.46	4354392.40
67	1027253.32	4354194.22	163	1028052.10	4354382.92
68	1027260.58	4354194.46	164	1027978.14	4354412.02
69	1027287.80	4354195.68	165	1027979.12	4354408.78
70	1027293.58	4354195.94	166	1027982.34	4354407.06
71	1027299.44	4354196.50	167	1028059.70	4354409.22
72	1027305.20	4354197.22	168	1028047.22	4354413.38
73	1027310.96	4354198.04	169	1027979.04	4354412.04
74	1027319.06	4354199.36	170	1026545.02	4354362.28
75	1027329.50	4354201.34	171	1026546.44	4354371.14
76	1027339.94	4354203.84	172	1026435.36	4354388.50
77	1027350.24	4354206.94	173	1026435.36	4354388.48
78	1027360.30	4354210.56	174	1026434.90	4354388.56
79	1027645.62	4354321.02	175	1026384.12	4354396.50
80	1027649.62	4354322.52	176	1026383.36	4354393.22
81	1027653.68	4354323.94	177	1026407.84	4354388.66
82	1027657.72	4354325.24	178	1026433.52	4354383.04
83	1027661.84	4354326.50	179	1026433.54	4354383.04
84	1027786.00	4354362.48	180	1026444.00	4354380.74
85	1027789.52	4354363.46	181	1026477.44	4354375.88
86	1027793.10	4354364.38	182	1026502.64	4354374.02
87	1027796.66	4354365.22	183	1026511.60	4354370.04
88	1027800.22	4354366.02	184	1026518.62	4354364.90
89	1027964.36	4354400.50	185	1026526.34	4354366.48

90	1028251.44	4354306.46	186	1026545.02	4354362.24
91	1028270.64	4354243.28	187	1026505.00	4354362.16
92	1028346.78	4354266.38	188	1026510.64	4354363.32
93	1028357.32	4354290.46	189	1026508.58	4354364.82
94	1028338.50	4354273.78	190	1026501.20	4354368.06
95	1028309.98	4354262.26	191	1026480.84	4354369.18
96	1028269.54	4354257.88	192	1026457.62	4354372.64
ЗУ32					
1	1026742.46	4354257.90	93	1026723.32	4354302.48
2	1026816.88	4354250.42	94	1026713.78	4354305.44
3	1026938.52	4354236.82	95	1026704.26	4354308.92
4	1027086.22	4354223.48	96	1026650.38	4354330.02
5	1027262.40	4354204.54	97	1026643.90	4354332.80
6	1027260.24	4354204.46	98	1026619.84	4354343.76
7	1027253.30	4354204.24	99	1026613.76	4354346.44
8	1027246.40	4354204.28	100	1026607.96	4354348.78
9	1027239.50	4354204.58	101	1026601.78	4354351.04
10	1027232.56	4354205.14	102	1026595.48	4354353.12
11	1026806.98	4354245.98	103	1026555.64	4354365.26
12	1026803.30	4354246.40	104	1028046.46	4354392.40
13	1026799.68	4354246.86	105	1028052.10	4354382.92
14	1026796.06	4354247.36	106	1028102.44	4354354.86
15	1026792.42	4354247.94	107	1028093.90	4354349.34
16	1026742.24	4354256.60	108	1028048.70	4354374.36
17	1026746.52	4354281.22	109	1028045.44	4354376.16
18	1026754.40	4354280.10	110	1028043.44	4354379.50
19	1026753.48	4354274.70	111	1028036.22	4354392.10
20	1026753.46	4354274.56	112	1027964.36	4354400.50
21	1026745.52	4354275.54	113	1027965.26	4354397.50
22	1028298.80	4354282.54	114	1027973.30	4354393.16
23	1028299.32	4354281.64	115	1027802.14	4354357.22
24	1028299.56	4354281.18	116	1027798.68	4354356.44
25	1028292.44	4354278.70	117	1027795.24	4354355.62
26	1028291.44	4354280.12	118	1027791.88	4354354.76
27	1028184.98	4354309.72	119	1027788.48	4354353.82
28	1028193.82	4354306.02	120	1027664.42	4354317.86
29	1028202.48	4354302.82	121	1027660.42	4354316.66
30	1028235.94	4354291.40	122	1027656.54	4354315.42
31	1028245.16	4354244.32	123	1027652.72	4354314.08
32	1028248.40	4354235.80	124	1027648.82	4354312.60
33	1028246.38	4354235.06	125	1027363.68	4354202.22
34	1028235.18	4354248.68	126	1027353.46	4354198.56
35	1028227.68	4354284.04	127	1027343.70	4354195.40
36	1028199.56	4354294.32	128	1027332.62	4354192.44
37	1028196.80	4354295.34	129	1027324.98	4354190.82
38	1028245.48	4354333.80	130	1027315.44	4354189.00
39	1028251.12	4354314.00	131	1027307.78	4354188.02
40	1028219.78	4354330.70	132	1027300.86	4354187.16
41	1028260.40	4354337.90	133	1027294.44	4354186.74
42	1028261.12	4354333.00	134	1027288.10	4354186.36
43	1028265.80	4354298.78	135	1027261.30	4354185.52
44	1028269.24	4354275.38	136	1027253.76	4354185.24
45	1028286.34	4354279.22	137	1027245.72	4354185.30
46	1028286.50	4354278.74	138	1027238.64	4354185.60
47	1028288.56	4354275.14	139	1027228.92	4354186.44
48	1028290.86	4354273.82	140	1026805.14	4354227.08
49	1028292.88	4354273.62	141	1026801.18	4354227.40
50	1028295.96	4354274.60	142	1026797.22	4354227.92
51	1028304.64	4354277.66	143	1026793.32	4354228.46

52	1028305.64	4354274.62	144	1026789.30	4354229.22
53	1028269.80	4354267.56	145	1026720.50	4354240.92
54	1028261.20	4354297.14	146	1026723.62	4354260.30
55	1028250.34	4354334.78	147	1026724.66	4354259.70
56	1028259.00	4354347.46	148	1026732.46	4354258.92
57	1028259.68	4354342.90	149	1026730.64	4354248.40
58	1028249.02	4354339.62	150	1026790.74	4354238.08
59	1028248.64	4354340.82	151	1026794.50	4354237.46
60	1028247.58	4354342.26	152	1026798.30	4354236.92
61	1028245.78	4354342.56	153	1026802.08	4354236.44
62	1028245.66	4354342.54	154	1026805.92	4354236.04
63	1028245.64	4354342.60	155	1027231.64	4354195.16
64	1028106.40	4354352.64	156	1027238.80	4354194.58
65	1028168.92	4354317.80	157	1027246.08	4354194.28
66	1028176.56	4354313.76	158	1027253.32	4354194.22
67	1028189.42	4354298.12	159	1027260.58	4354194.46
68	1028182.04	4354301.20	160	1027287.80	4354195.68
69	1028173.30	4354305.34	161	1027293.58	4354195.94
70	1028164.54	4354309.94	162	1027299.44	4354196.50
71	1028097.86	4354347.12	163	1027305.20	4354197.22
72	1026557.06	4354374.10	164	1027310.96	4354198.04
73	1026598.40	4354361.12	165	1027319.06	4354199.36
74	1026604.36	4354359.14	166	1027329.50	4354201.34
75	1026610.76	4354356.78	167	1027339.94	4354203.84
76	1026614.70	4354351.18	168	1027350.24	4354206.94
77	1026617.96	4354353.50	169	1027360.30	4354210.56
78	1026617.58	4354354.06	170	1027645.62	4354321.02
79	1026623.26	4354351.56	171	1027649.62	4354322.52
80	1026645.14	4354341.52	172	1027653.68	4354323.94
81	1026653.62	4354337.90	173	1027657.72	4354325.24
82	1026707.02	4354316.54	174	1027661.84	4354326.50
83	1026716.36	4354313.12	175	1027786.00	4354362.48
84	1026725.68	4354310.20	176	1027789.52	4354363.46
85	1026735.12	4354307.80	177	1027793.10	4354364.38
86	1026744.76	4354305.86	178	1027796.66	4354365.22
87	1026757.04	4354304.06	179	1027800.22	4354366.02
88	1026756.20	4354297.10	180	1028133.50	4354413.22
89	1026755.40	4354290.06	181	1028164.68	4354396.92
90	1026748.20	4354291.12	182	1028185.92	4354383.32
91	1026749.24	4354296.74	183	1028177.82	4354369.56
92	1026733.38	4354299.78	184	1028125.46	4354398.12
ЗУ33					
1	1030918.58	4356139.40	41	1030853.74	4356143.70
2	1030921.00	4356149.08	42	1030851.78	4356120.80
3	1030913.14	4356150.98	43	1030803.06	4356120.08
4	1030912.14	4356146.82	44	1030799.80	4356120.06
5	1030911.40	4356143.98	45	1030796.58	4356120.12
6	1030912.20	4356141.12	46	1030793.32	4356120.24
7	1030922.18	4356153.94	47	1030790.06	4356120.42
8	1030923.46	4356159.32	48	1030720.74	4356125.48
9	1030915.98	4356161.12	49	1030716.18	4356125.76
10	1030914.30	4356155.86	50	1030711.50	4356125.86
11	1030261.08	4356018.36	51	1030706.86	4356125.84
12	1030385.10	4356056.16	52	1030702.22	4356125.70
13	1030390.10	4356057.62	53	1030663.06	4356123.86
14	1030395.10	4356058.88	54	1030655.42	4356123.30
15	1030400.22	4356060.00	55	1030647.70	4356122.36
16	1030405.24	4356060.90	56	1030640.02	4356121.04
17	1030447.84	4356067.84	57	1030632.44	4356119.28

18	1030450.92	4356068.38	58	1030459.10	4356075.30
19	1030454.00	4356068.98	59	1030456.02	4356074.52
20	1030457.06	4356069.66	60	1030453.02	4356073.84
21	1030460.14	4356070.40	61	1030449.90	4356073.28
22	1030633.14	4356114.32	62	1030446.80	4356072.74
23	1030640.78	4356116.06	63	1030404.10	4356065.78
24	1030648.44	4356117.40	64	1030399.08	4356064.86
25	1030656.20	4356118.34	65	1030393.94	4356063.86
26	1030663.82	4356118.88	66	1030388.72	4356062.54
27	1030702.16	4356120.70	67	1030383.92	4356061.10
28	1030706.80	4356120.84	68	1030282.66	4356030.20
29	1030711.42	4356120.84	69	1030279.86	4356038.86
30	1030716.12	4356120.74	70	1030257.22	4356031.92
31	1030720.68	4356120.46	71	1030259.04	4356025.50
32	1030789.92	4356115.44	72	1030893.24	4356153.54
33	1030793.20	4356115.24	73	1030898.56	4356165.90
34	1030796.42	4356115.10	74	1030891.72	4356168.22
35	1030799.66	4356115.08	75	1030880.36	4356135.94
36	1030802.92	4356115.10	76	1030884.26	4356136.22
37	1030854.38	4356115.98	77	1030888.84	4356152.30
38	1030855.92	4356134.18	78	1030889.98	4356153.84
39	1030869.46	4356135.16	79	1030892.00	4356153.96
40	1030877.36	4356157.60			
ЗУ34					
1	1030881.84	4356170.24	29	1030383.92	4356061.10
2	1030877.36	4356157.60	30	1030282.66	4356030.20
3	1030853.74	4356143.70	31	1030279.86	4356038.86
4	1030851.78	4356120.80	32	1030381.22	4356069.80
5	1030803.06	4356120.08	33	1030386.48	4356071.14
6	1030799.80	4356120.06	34	1030392.14	4356072.58
7	1030796.58	4356120.12	35	1030397.48	4356073.70
8	1030793.32	4356120.24	36	1030402.54	4356074.62
9	1030790.06	4356120.42	37	1030445.18	4356081.68
10	1030720.74	4356125.48	38	1030448.26	4356082.14
11	1030716.18	4356125.76	39	1030451.16	4356082.68
12	1030711.50	4356125.86	40	1030454.00	4356083.32
13	1030706.86	4356125.84	41	1030457.16	4356084.16
14	1030702.22	4356125.70	42	1030630.02	4356128.14
15	1030663.06	4356123.86	43	1030638.00	4356129.78
16	1030655.42	4356123.30	44	1030645.94	4356131.18
17	1030647.70	4356122.36	45	1030654.78	4356132.32
18	1030640.02	4356121.04	46	1030662.74	4356132.96
19	1030632.44	4356119.28	47	1030701.72	4356134.82
20	1030459.10	4356075.30	48	1030706.86	4356134.88
21	1030456.02	4356074.52	49	1030711.72	4356134.84
22	1030453.02	4356073.84	50	1030716.64	4356134.74
23	1030449.90	4356073.28	51	1030721.36	4356134.48
24	1030446.80	4356072.74	52	1030783.50	4356129.96
25	1030404.10	4356065.78	53	1030782.84	4356160.62
26	1030399.08	4356064.86	54	1030842.92	4356160.48
27	1030393.94	4356063.86	55	1030842.78	4356149.68
28	1030388.72	4356062.54	56	1030845.62	4356149.68

Губернатор

Приложение 30
к постановлению Правительства
Ханты-Мансийского
автономного округа – Югры
от 20 ноября 2015 года № 418-п

Положение о размещении линейного объекта регионального значения Ханты-Мансийского автономного округа – Югры «Реконструкция трубопроводов Южно-Покачевского месторождения. Программа реконструкции 2016-2017 годов»

I. Размещение объекта

В административном отношении линейный объект регионального значения Ханты-Мансийского автономного округа – Югры «Реконструкция трубопроводов Южно-Покачевского месторождения. Программа реконструкции 2016-2017годов» (далее – проектируемый объект) расположен на землях межселенной территории Южно-Покачевского нефтяного месторождения Нижневартовского района Ханты-Мансийского автономного округа – Югры.

В географическом отношении территория проектируемого объекта находится в 3-10 километрах на юг от города Покачи.

II. Функциональное зонирование территории

Проектируемый объект расположен на землях лесного фонда, находящийся в ведении территориального отдела - Мегионского лесничества (Покачевское участковое лесничество).

III. Решение по планировочной организации земельных участков для размещения проектируемого объекта

Расчет полосы отвода земельных участков для выполнения работ по строительству проектируемого объекта производится с учетом действующих норм отвода земель.

Площади земельных участков, необходимые для строительства и эксплуатации проектируемого объекта

Таблица 1.

Наименование объекта	Площадь вновь испрашиваемых земельных участков, га	Площадь по земельным участкам, арендованным ранее, га	Зона застройки, га

Реконструкция трубопроводов Южно-Покачевского месторождения. Программа реконструкции 2016-2017годов	38,8770	12,8940	51,7710

Площади испрашиваемых земельных участков под проектируемый объект

Таблица 2.

№ земельного участка	Испрашиваемая площадь земельных участков, га	Категория земель
86:04:0000001:ЗУ1	0,7810	Земли лесного фонда
86:04:0000001:ЗУ2	0,9550	Земли лесного фонда
86:04:0000001:ЗУ3	0,1590	Земли лесного фонда
86:04:0000001:ЗУ4	0,2940	Земли лесного фонда
86:04:0000001:ЗУ5	1,3360	Земли лесного фонда
86:04:0000001:ЗУ6	1,2010	Земли лесного фонда
86:04:0000001:ЗУ7	1,5500	Земли лесного фонда
86:04:0000001:ЗУ8	2,3730	Земли лесного фонда
86:04:0000001:ЗУ9	0,7370	Земли лесного фонда
86:04:0000001:ЗУ10	0,7330	Земли лесного фонда
86:04:0000001:ЗУ11	0,3330	Земли лесного фонда
86:03:0000001:ЗУ12	0,6230	Земли лесного фонда
86:03:0000001:ЗУ13	1,7700	Земли лесного фонда
86:04:0000001:ЗУ14	3,0230	Земли лесного фонда
86:04:0000001:ЗУ15	0,8210	Земли лесного фонда
86:04:0000001:ЗУ16	1,6660	Земли лесного фонда
86:04:0000001:ЗУ17	1,5100	Земли лесного фонда
86:04:0000001:ЗУ18	3,7720	Земли лесного фонда
86:04:0000001:ЗУ19	1,0200	Земли лесного фонда
86:04:0000001:ЗУ20	1,7060	Земли лесного фонда
86:04:0000001:ЗУ21	0,8400	Земли лесного фонда
86:04:0000001:ЗУ22	1,1770	Земли лесного фонда
86:04:0000001:ЗУ23	1,3450	Земли лесного фонда
86:04:0000001:ЗУ24	2,4980	Земли лесного фонда
86:04:0000001:ЗУ25	0,0410	Земли лесного фонда
86:04:0000001:ЗУ26	0,3150	Земли лесного фонда
86:04:0000001:ЗУ27	0,1300	Земли лесного фонда
86:04:0000001:ЗУ28	0,3230	Земли лесного фонда
86:04:0000001:ЗУ29	0,2630	Земли лесного фонда
86:04:0000001:ЗУ30	0,4590	Земли лесного фонда

86:04:0000001:ЗУ31	2,0030	Земли лесного фонда
86:03:0000001:ЗУ32	1,9700	Земли лесного фонда
86:03:0000001:ЗУ33	0,3860	Земли лесного фонда
86:03:0000001:ЗУ34	0,7640	Земли лесного фонда

Координаты границ земельных участков, необходимых для расположения проектируемого объекта в графических материалах определены в местной системе координат Ханты-Мансийского автономного округа – Югры МСК-86.

IV. Особо охраняемые природные территории и зоны с особыми условиями использования территории

Проектируемый объект расположен параллельно существующему техническому коридору коммуникаций. Строительство будет носить локальный характер и затрагивать территорию, которая уже подвергалась мощному длительному техногенному воздействию.

Проектируемый объект пересекает водоохранную зону и прибрежную полосу водных объектов рек Канжгунъеган и Вагжанъеган, ручья без названия.

Для уменьшения воздействия на водоток предусмотрены следующие мероприятия:

выполнение строительно-монтажных работ с применением гусеничной техники должно осуществляться в зимний период для уменьшения воздействия строительной техники на растительный береговой покров; в остальные сезоны года строительно-монтажные работы, движение транспорта и строительной техники должны осуществляться только по существующим автомобильным дорогам, зимникам и временным вдольтрассовым проездам;

все отходы защитных материалов, остатки горюче-смазочных материалов тщательно должны собираться в передвижное оборудование (мусоросборники, емкости для сбора отработанных горюче-смазочных материалов) и вывозиться в места, согласованные с соответствующими муниципальными органами и органами государственной власти Российской Федерации;

после завершения строительства выполняются рекультивационные работы.

Организованный сброс стоков или загрязняющих веществ на поверхность земли и в водотоки не производится. Попадание загрязняющих веществ в водные объекты в результате размыва и выноса ливневыми и талыми водами возможно лишь при неправильном хранении строительных материалов и аварийных утечек дизтоплива работающих механизмов в период строительства.

На всех этапах работ осуществляется входной, операционный и приемочный контроль качества строительства, а также проводится своевременный профилактический осмотр, ремонт и диагностика оборудования, трубопроводов и арматуры.

Ущерб окружающей среде может быть нанесен лишь в аварийных случаях, но для предотвращения аварий предусмотрены все возможные мероприятия в соответствии с требованиями законодательства Российской Федерации.

В границах участка работ отсутствуют объекты историко-культурного наследия, особо охраняемые природные территории федерального, регионального и местного значения.

Проектируемый объект не попадает в границы территории традиционного природопользования коренных малочисленных народов Севера регионального значения.

Ханты-Мансийский автономный округ – Югра
Губернатор