



ХАНТЫ-МАНСИЙСКИЙ АВТОНОМНЫЙ ОКРУГ – ЮГРА

ГУБЕРНАТОР

ПОСТАНОВЛЕНИЕ

от 9 сентября 2024 года

№ 95

г. Ханты-Мансийск

О создании охранной зоны
памятника природы
регионального значения
«Ягельный»

Руководствуясь Земельным кодексом Российской Федерации, Федеральным законом от 14 марта 1995 года № 33-ФЗ «Об особо охраняемых природных территориях», постановлением Правительства Российской Федерации от 19 февраля 2015 года № 138 «Об утверждении Правил создания охранных зон отдельных категорий особо охраняемых природных территорий, установления их границ, определения режима охраны и использования земельных участков и водных объектов в границах таких зон», законами Ханты-Мансийского автономного округа – Югры от 19 ноября 2001 года № 75-оз «О Губернаторе Ханты-Мансийского автономного округа – Югры», от 29 марта 2018 года № 34-оз «О регулировании отдельных отношений в области организации, охраны и использования особо охраняемых природных территорий регионального значения в Ханты-Мансийском автономном округе – Югре», с учетом согласований Министерства обороны Российской Федерации (письмо от 27 июля 2023 года № 141/20928), Нижневартовского муниципального района Ханты-Мансийского автономного округа – Югры (письмо от 25 августа 2023 года № 12-Исх-24607), Отдела водных ресурсов Нижне-Обского бассейнового водного управления по Ханты-Мансийскому автономному округу – Югре (письмо от 14 сентября 2023 года № 11-1592/23), Нижнеобского территориального управления Федерального агентства по рыболовству (письмо от 15 сентября 2023 года № 05-05/8462), Департамента по недропользованию по Уральскому федеральному округу (письмо от 25 сентября 2023 года № 2413), Департамента лесного хозяйства по Уральскому федеральному округу (письмо от 17 ноября 2023 года № 06/4486), решения Общественного совета при Департаменте недропользования и природных ресурсов Ханты-Мансийского автономного

округа – Югры (протокол заседания от 5 марта 2024 года № 7)
п о с т а н о в л я ю :

1. Создать охранную зону памятника природы регионального значения «Ягельный».

2. Установить границы охранной зоны памятника природы регионального значения «Ягельный» и утвердить положение о ней (приложения 1, 2).

3. Настоящее постановление вступает в силу с даты его подписания.

Губернатор
Ханты-Мансийского
автономного округа – Югры



Р.Н.Кухарук

Приложение 1
к постановлению Губернатора
Ханты-Мансийского
автономного округа – Югры
от 9 сентября 2024 года № 95

**Границы охранной зоны памятника природы
регионального значения «Ягельный»**

Графическое описание местоположения границ
охранной зоны памятника природы регионального значения
«Ягельный» (далее также – объект)

Раздел 1

Сведения об объекте		
№ п/п	Характеристики объекта	Описание характеристик
1	2	3
1	Местоположение объекта	Ханты-Мансийский автономный округ – Югра, Нижневартовский муниципальный район
2	Площадь объекта ± величина погрешности определения площади ($P \pm \Delta P$), м ²	479094 ± 30282
3	Иные характеристики объекта	1. Режим использования охранной зоны особо охраняемой природной территории Ханты-Мансийского автономного округа – Югры памятника природы регионального значения «Ягельный» определяется согласно Федеральному закону от 14 марта 1995 года № 33-ФЗ «Об особо охраняемых природных территориях». 2. Охранная зона особо охраняемой природной территории Ханты-Мансийского автономного округа – Югры памятника природы регионального значения «Ягельный»

Раздел 2

Сведения о местоположении границ объекта					
1. Система координат МСК 86, зона 3					
2. Сведения о характерных точках границ объекта					
Обозначение характерных точек границ	Координаты, м		Метод определения координат характерной точки	Средняя квадратическая погрешность положения характерной точки (Mt), м	Описание обозначения точки на местности (при наличии)
	X	Y			
1	2	3	4	5	6
1	1044060.00	4379074.03	Картометрический метод	5	–

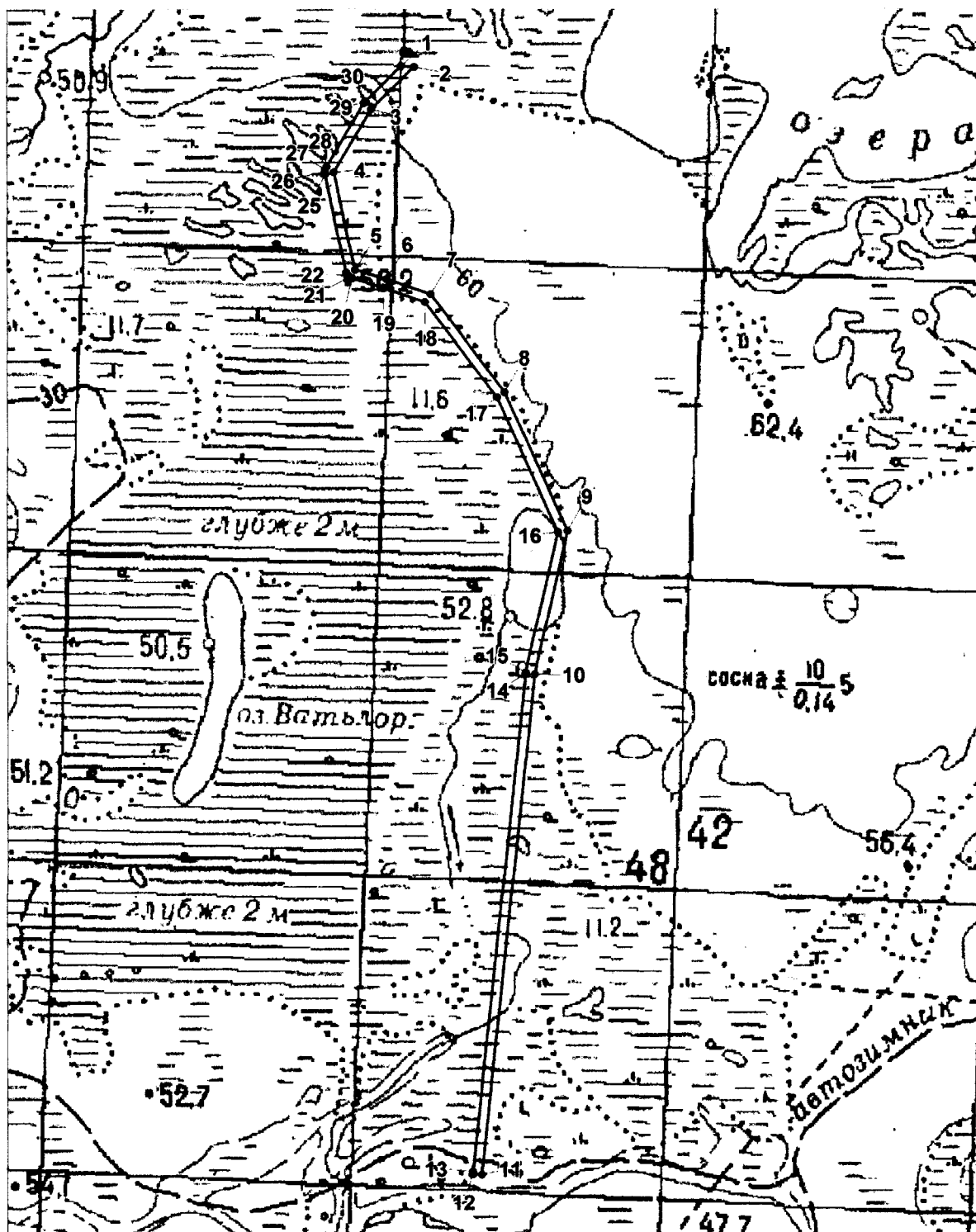
2	1044054.49	4379157.66	Картометрический метод	5	—
3	1043784.68	4378880.44	Картометрический метод	5	—
4	1043377.56	4378638.12	Картометрический метод	5	—
5	1042748.27	4378774.35	Картометрический метод	5	—
6	1042690.19	4378975.39	Картометрический метод	5	—
7	1042590.59	4379260.25	Картометрический метод	5	—
8	1041955.67	4379739.02	Картометрический метод	5	—
9	1041061.23	4380145.97	Картометрический метод	5	—
10	1040135.63	4379932.14	Картометрический метод	5	—
11	1036911.67	4379589.11	Картометрический метод	5	—
12	1036912.02	4379528.33	Картометрический метод	5	—
13	1036929.89	4379530.59	Картометрический метод	5	—
14	1040137.74	4379871.94	Картометрический метод	5	—
15	1040146.63	4379872.89	Картометрический метод	5	—
16	1041055.27	4380083.22	Картометрический метод	5	—
17	1041922.75	4379688.56	Картометрический метод	5	—
18	1042539.81	4379223.28	Картометрический метод	5	—
19	1042633.70	4378954.80	Картометрический метод	5	—
20	1042691.77	4378753.76	Картометрический метод	5	—
21	1042700.84	4378737.28	Картометрический метод	5	—
22	1042714.67	4378724.45	Картометрический метод	5	—
23	1042721.73	4378720.32	Картометрический метод	5	—
24	1042731.68	4378716.50	Картометрический метод	5	—
25	1043360.98	4378580.28	Картометрический метод	5	—
26	1043379.68	4378577.98	Картометрический метод	5	—
27	1043398.19	4378581.59	Картометрический метод	5	—
28	1043414.59	4378590.73	Картометрический метод	5	—

29	1043821.71	4378833.04	Картометрический метод	5	—
30	1043831.52	4378842.74	Картометрический метод	5	—
1	1044060.00	4379074.03	Картометрический метод	5	—
3. Сведения о характерных точках части (частей) границы объекта					
Обозначение характерных точек части границы	Координаты, м		Метод определения координат характерной точки	Средняя квадратическая погрешность положения характерной точки (Mt), м	Описание обозначения точки на местности (при наличии)
	X	Y			
—					

Раздел 3



Сведения о местоположении измененных (уточненных) границ объекта							
1. Система координат МСК 86, зона 3							
2. Сведения о характерных точках границ объекта							
Обозначение характерных точек границ	Существующие координаты, м		Измененные (уточненные) координаты, м		Метод определения координат характерной точки	Средняя квадратическая погрешность положения характерной точки (Mt), м	Описание обозначения точки на местности (при наличии)
	X	Y	X	Y			
—							
3. Сведения о характерных точках части (частей) границы объекта							
—							

Карта-схема характерных (поворотных) точек границ охранной зоны
памятника природы регионального значения «Ягельный»



Масштаб 1:32000

Используемые условные знаки и обозначения:

-  - характерная точка границы объекта
-  - граница объекта



Приложение 2
к постановлению Губернатора
Ханты-Мансийского
автономного округа – Югры
от 9 сентября 2024 года № 95

Положение
об охранной зоне памятника природы регионального значения
«Ягельный» (далее – Положение)

Раздел I. Общие положения

1.1. Охранная зона памятника природы регионального значения «Ягельный» (далее – охранная зона, памятник природы) создана для предотвращения неблагоприятного антропогенного воздействия на него в силу статьи 95 Земельного кодекса Российской Федерации, Федерального закона от 14 марта 1995 года № 33-ФЗ «Об особо охраняемых природных территориях», Закона Ханты-Мансийского автономного округа – Югры от 29 марта 2018 года № 34-оз «О регулировании отдельных отношений в области организации, охраны и использования особо охраняемых природных территорий регионального значения в Ханты-Мансийском автономном округе – Югре».

1.2. Площадь охранной зоны составляет 47,9 га.

1.3. Изменение границ охранной зоны, а также ее режима осуществляется в порядке, установленном законодательством Российской Федерации.

1.4. Охранная зона предназначена для сокращения отрицательного воздействия хозяйственной деятельности на территорию, занятую памятником природы, улучшения условий существования животных и растений за счет расширения участков их обитания, сохранения объектов животного и растительного мира.

Раздел II. Режим охранной зоны

2.1. В целях ограничения негативного воздействия на памятник природы в охранной зоне запрещается:

применение любых ядохимикатов, химических средств ухода за лесом, кроме средств борьбы с болезнями и вредителями леса, решение о применении которых принимает Департамент недропользования и природных ресурсов Ханты-Мансийского автономного округа – Югры на основании предложения подведомственного учреждения, осуществляющего управление (функционирование) памятником природы

(далее – Учреждение), при возникновении угрозы гибели лесных насаждений;

разорение гнезд, нор, дупел;

разведение костров;

повреждение информационных знаков и предупредительных аншлагов;

заготовка и сбор пищевых, недревесных лесных ресурсов и лекарственных растений в промышленных целях и запрещенными способами (ручные комбайны, верхолазные «когти», околот).

2.2. Для удовлетворения собственных нужд гражданам в охранной зоне разрешается:

2.2.1. Осуществление любительского рыболовства с соблюдением законодательства о рыболовстве и сохранении водных биологических ресурсов Российской Федерации и Ханты-Мансийского автономного округа – Югры.

2.2.2. Сбор дикорастущих плодов, ягод, орехов, грибов, других пригодных для употребления в пищу лесных ресурсов с соблюдением правил сбора, лимитов и сроков, установленных законодательством Российской Федерации и Ханты-Мансийского автономного округа – Югры.

2.3. На территории охранной зоны допускается традиционный образ хозяйствования коренных малочисленных народов Севера в пределах отведенной территории традиционного природопользования, которое ведется исторически сложившимися и обеспечивающими неистощительное природопользование способами использования объектов животного и растительного мира, других природных ресурсов, направлено на развитие и поддержание традиционного образа жизни коренных малочисленных народов Севера.

Раздел III. Мероприятия по охране и соблюдению режима охранной зоны

3.1. К мероприятиям по охране и соблюдению режима охранной зоны относятся: сохранение, восстановление природных комплексов, их компонентов и поддержание экологического баланса, в том числе профилактика лесных пожаров.

3.2. Мероприятия по охране и соблюдению режима охранной зоны осуществляет Учреждение.

3.3. Землеустроительные, лесоустроительные работы, а также мероприятия по предупреждению лесных пожаров и борьбе с ними осуществляются в порядке, установленном законодательством Российской Федерации и Ханты-Мансийского автономного округа – Югры.

Раздел IV. Ответственность за нарушение режима охранной зоны

4.1. Лица, виновные в нарушении режима охранной зоны, несут ответственность, предусмотренную законодательством Российской Федерации и Ханты-Мансийского автономного округа – Югры.

4.2. Вред, причиненный памятнику природы в результате нарушения режима охранной зоны, подлежит возмещению в установленном законодательством Российской Федерации и Ханты-Мансийского автономного округа – Югры порядке.

