



Аппарат Губернатора
Ханты-Мансийского автономного округа – Югры
Управление государственной регистрации
нормативных правовых актов

Внесен в государственный реестр нормативных
правовых актов исполнительных органов
государственной власти

Ханты-Мансийского автономного округа – Югры

За № 3961 от « 31 » 07 20 18 г.

**СЛУЖБА ГОСУДАРСТВЕННОЙ ОХРАНЫ
ОБЪЕКТОВ КУЛЬТУРНОГО НАСЛЕДИЯ
ХАНТЫ-МАНСИЙСКОГО АВТОНОМНОГО ОКРУГА – ЮГРЫ**

ПРИКАЗ

**Об утверждении границ территорий и установлении особого режима
использования земельных участков в границах территорий объектов
культурного наследия федерального значения, расположенных
в Сургутском районе**

г. Ханты-Мансийск
«26» июля 2018 года

№ 11-нп

В соответствии с Федеральным законом от 25 июня 2002 года № 73-ФЗ «Об объектах культурного наследия (памятниках истории и культуры) народов Российской Федерации», руководствуясь подпунктами 5.3, 5.7.3 пункта 5 Положения о Службе государственной охраны объектов культурного наследия Ханты-Мансийского автономного округа – Югры, утвержденного постановлением Правительства Ханты-Мансийского автономного округа – Югры от 30 августа 2012 года № 309-п «О Службе государственной охраны объектов культурного наследия Ханты-Мансийского автономного округа – Югры», в целях обеспечения сохранности объектов культурного наследия федерального значения,

п р и к а з ы в а ю:

1. Утвердить границы территорий объектов культурного наследия (объектов археологии) федерального значения, расположенных в Сургутском районе Ханты-Мансийского автономного округа – Югры согласно приложениям 1 и 2 к настоящему приказу:

- поселение Айка-еган I;
- поселение Айка-еган II;

- поселение Айка-еган III;
- поселение Ват-ёган I;
- городище Востокинское I;
- поселение Ингу-ягун III;
- поселение Ингу-ягун IV;
- поселение Ляминское 1а;
- поселение Ляминское 1б;
- поселение Ортъягун III;
- поселение Покачево I;
- поселение Покачево II;
- поселение Покачево III;
- поселение Покачево IV;
- поселение Покачево V;
- поселение Покачево VI;
- поселение Покачево VII;
- поселение Сокур I;
- городище Сокур II;
- селище Сукуръяун 2;
- селище Сукуръяун 3;
- селище Сукуръяун 4;
- городище Тат-Ягун VII;
- городище Тат-Ягун VIII;
- городище Тат-Ягун XIV;
- городище Тат-Ягун XV;
- поселение Тат-Ягун I;
- поселение Тат-Ягун II;
- поселение Тат-Ягун III;
- поселение Тат-Ягун IV;

- поселение Тат-Ягун V;
- поселение Тат-Ягун VI;
- поселение Тат-Ягун IX;
- поселение Тат-Ягун X;
- поселение Тат-Ягун XIII;
- местонахождение Тат-Ягун XI;
- местонахождение Тат-Ягун XII;
- поселение Тлоктлым-ёган I;
- поселение Тлоктлым-ёган IV;
- стоянка Тлоктлым-ёган II;
- городище Барсов городок II/1;
- селище Барсова гора II/1;
- селище Барсова гора II/14;
- селище Барсова гора IV/6;
- стоянка Барсова гора II/17;
- городище Барсов городок II/2;
- городище Барсов городок II/3;
- городище Барсов городок II/4;
- городище Барсов городок II/5;
- городище Барсов городок II/6;
- городище Барсов городок II/7;
- городище Барсов городок II/8;
- селище Барсова гора II/2;
- селище Барсова гора II/3;
- селище Барсова гора II/6;
- городище Барсов городок II/9;
- селище Барсова гора II/4;
- городище Барсов городок II/10;

- городище Барсов городок II/11;
- селище Барсова гора II/5;
- селище Барсова гора II/7;
- селище Барсова гора II/10;
- селище Барсова гора II/11;
- городище Барсов городок II/12;
- селище Барсова гора II/22;
- селище Барсова гора II/23;
- селище Барсова гора II/26;
- поселение Барсова гора II/24;
- поселение Барсова гора II/27;
- селище Барсова гора IV/21;
- селище Барсова гора IV/22;
- селище Барсова гора IV/23;
- селище Барсова гора IV/24;
- селище Барсова гора IV/25;
- селище Калининское I.

2. Установить особый режим использования земельных участков в границах территорий объектов культурного наследия федерального значения, указанных в пункте 1 настоящего приказа, в соответствии со статьей 5.1 Федерального закона от 25 июня 2002 года № 73-ФЗ «Об объектах культурного наследия (памятниках истории и культуры) народов Российской Федерации».

3. Рекомендовать органам местного самоуправления муниципального образования Сургутский район в пределах своей компетенции:


- учитывать и отображать границы территорий объектов культурного наследия федерального значения в документах территориального планирования, правилах землепользования и застройки, документации по

планировке территории, в случае необходимости вносить в указанные документы изменения в установленном порядке;

- обеспечить соблюдение особого режима использования земельных участков в границах территории объекта культурного наследия федерального значения.

4. Контроль за исполнением приказа возложить на заместителя руководителя Службы государственной охраны объектов культурного наследия Ханты-Мансийского автономного округа – Югры.

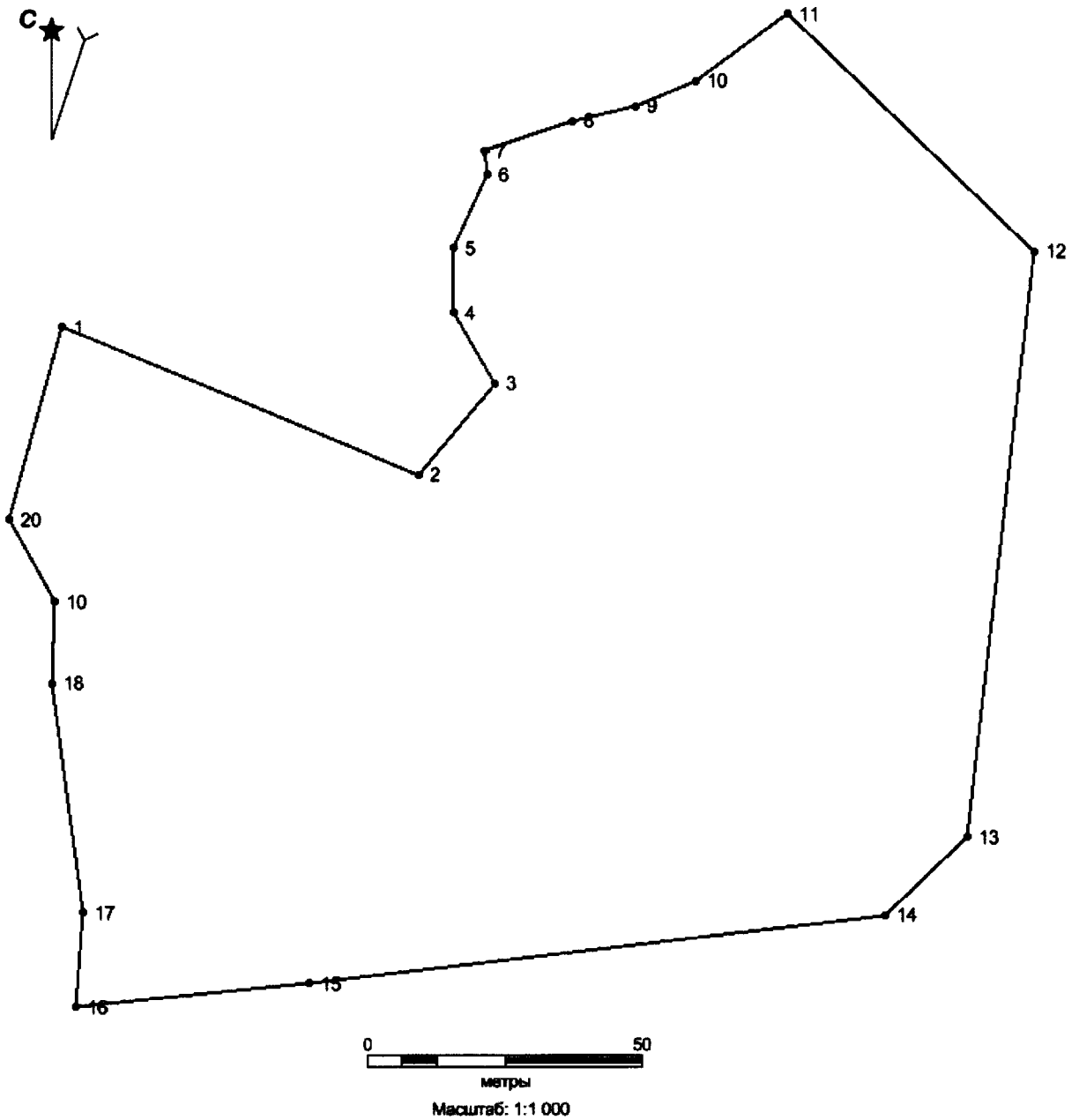
Руководитель Службы



А.Н. Кондрашев

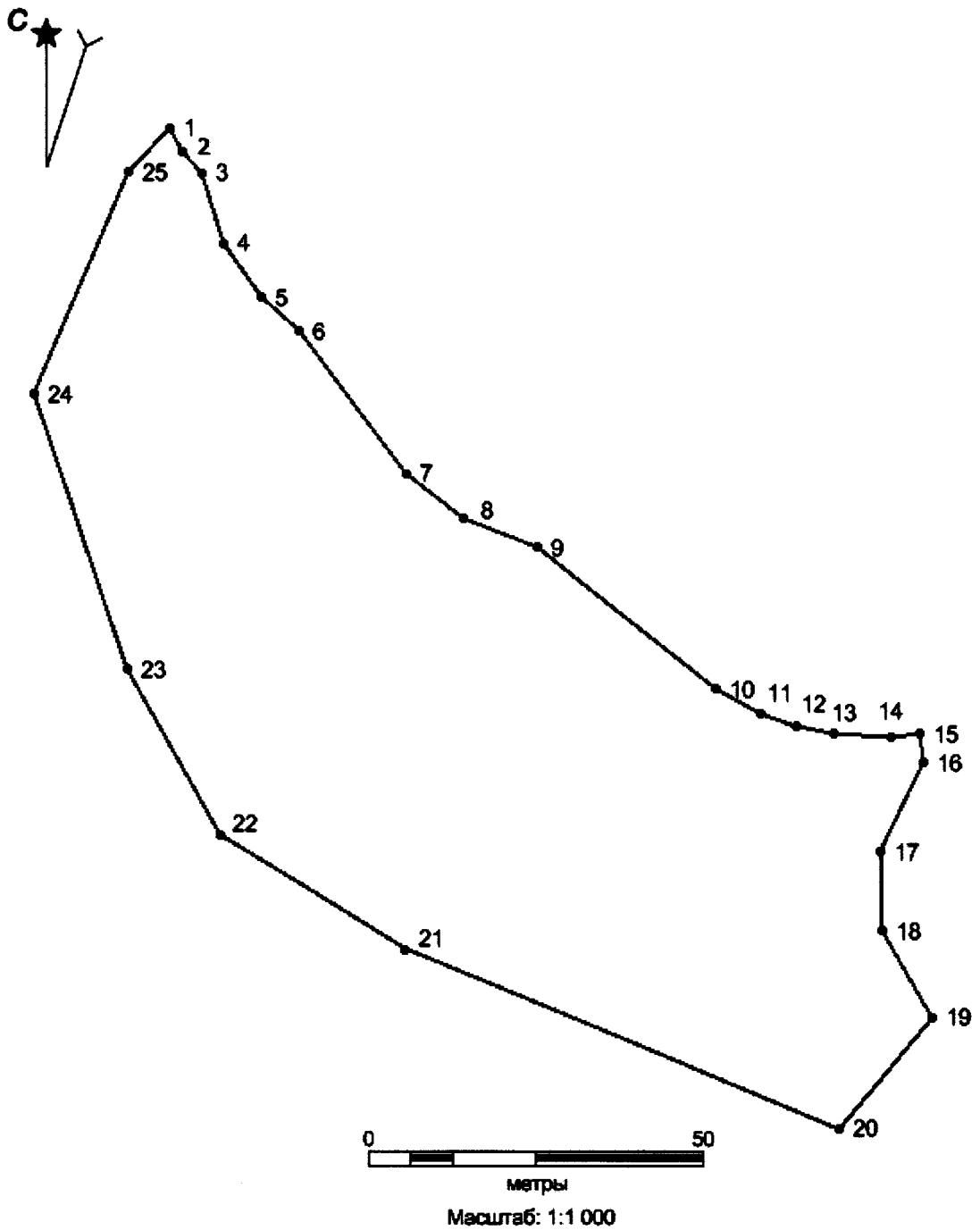
Приложение 1
к приказу Службы государственной
охраны объектов культурного наследия
Ханты-Мансийского автономного округа – Югры
от «26» июля 2018 года № 11-нп

Схема № 1
границ территории объекта культурного наследия
федерального значения «поселение Айка-еган I»



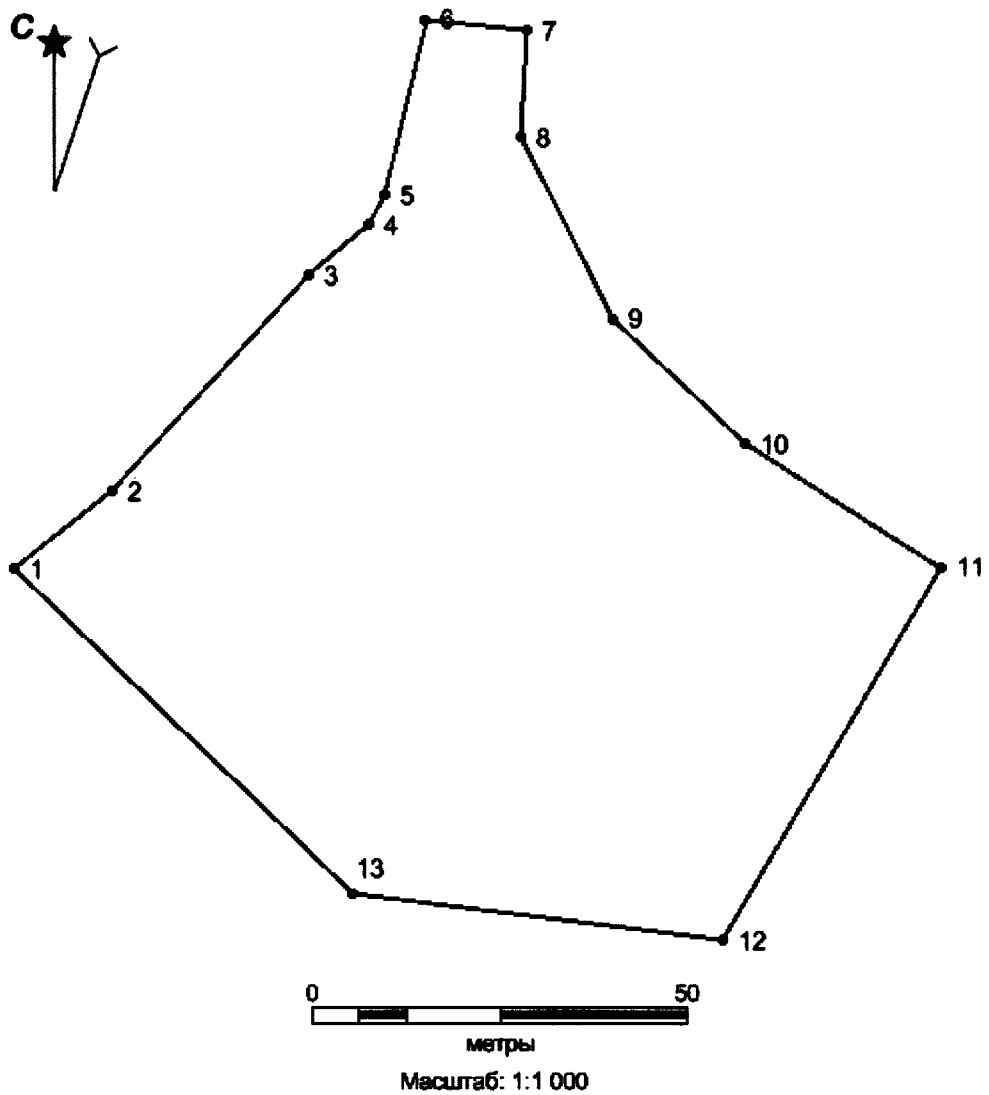
Границы территории объекта культурного наследия

Схема № 2
границ территории объекта культурного наследия
федерального значения «поселение Айка-еган II»



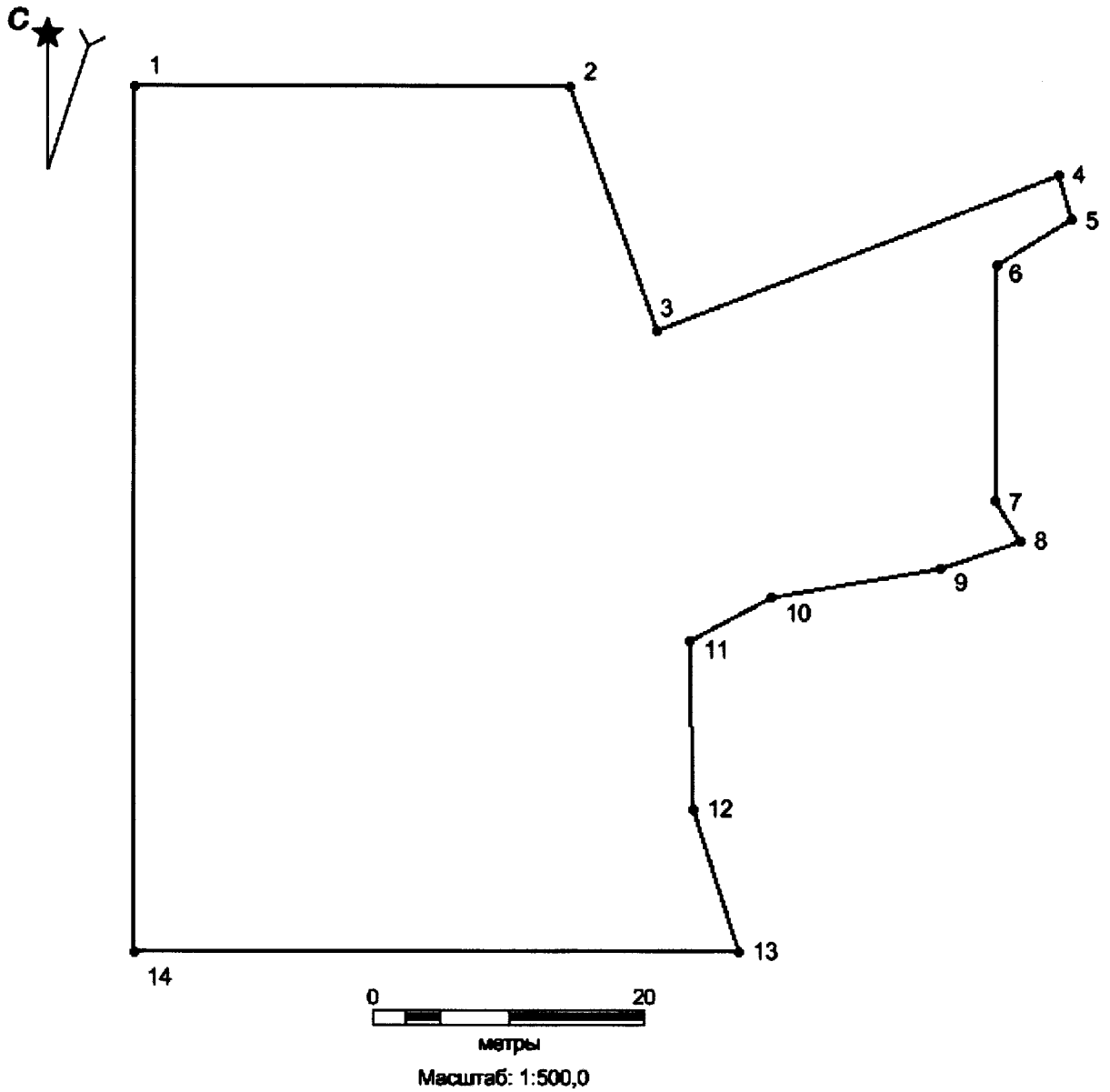
— Границы территории объекта культурного наследия

Схема № 3
границ территории объекта культурного наследия
федерального значения «поселение Айка-еган III»



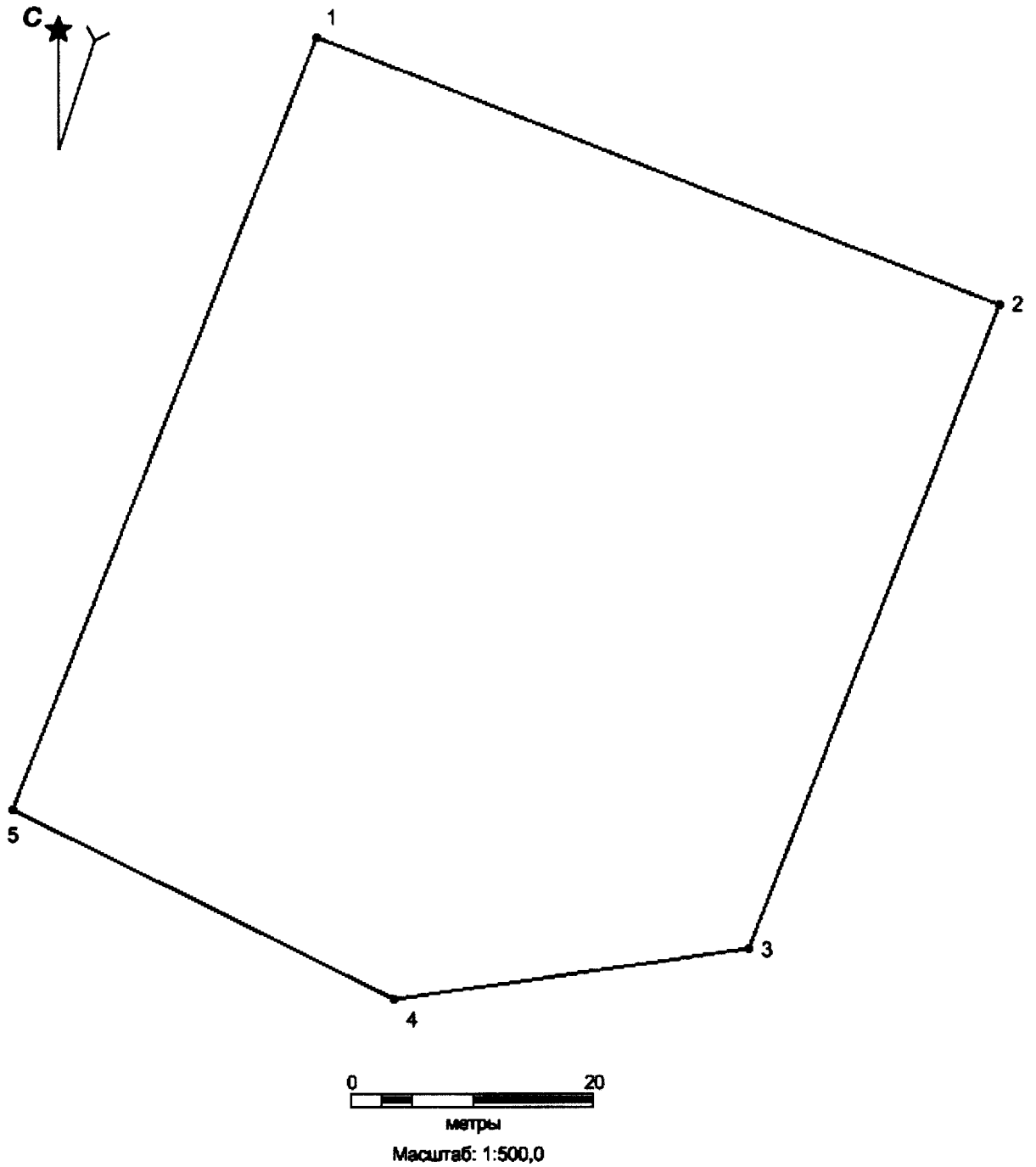
— Границы территории объекта культурного наследия

Схема № 4
границ территории объекта культурного наследия
федерального значения «поселение Ват-ёган I»



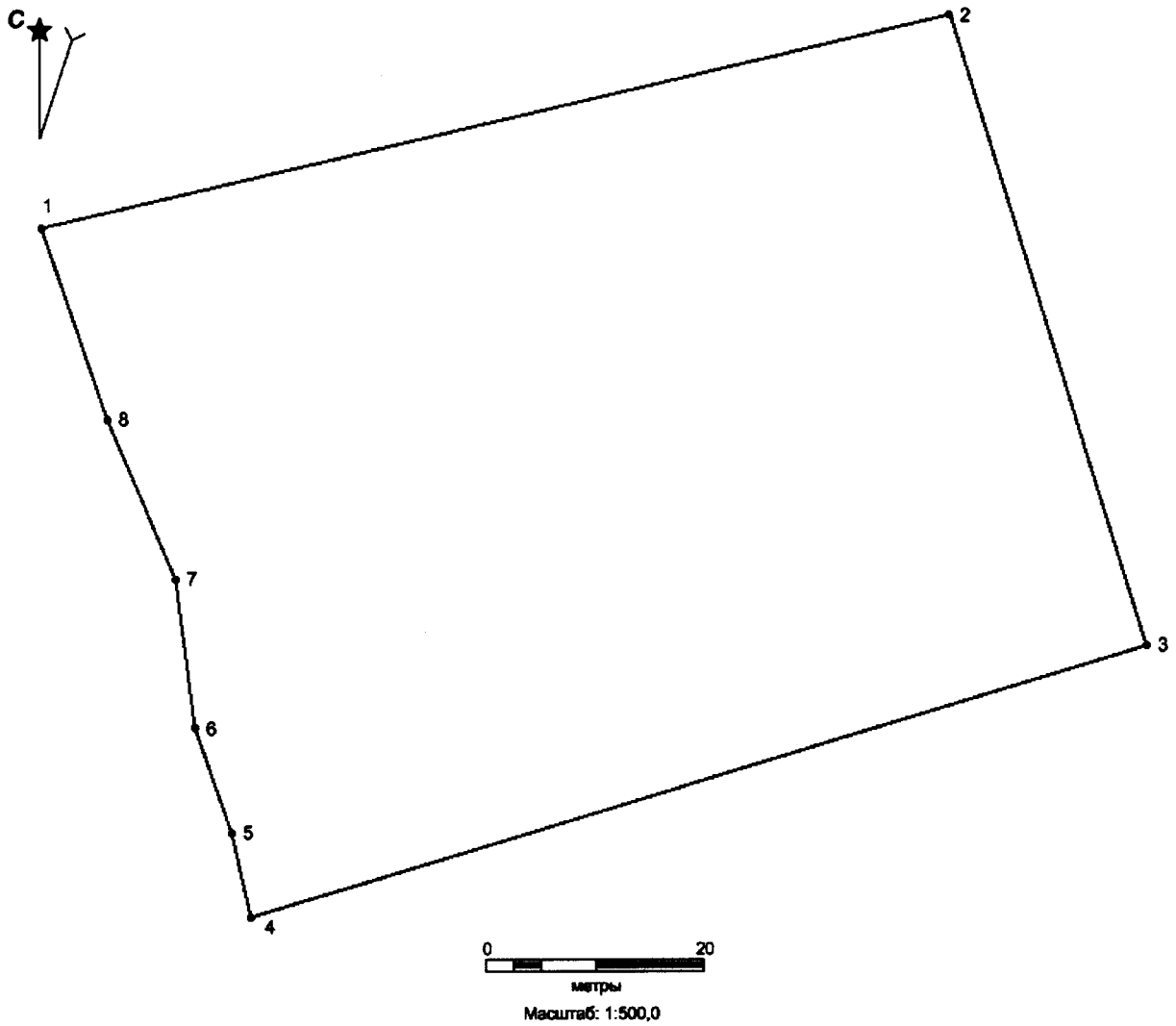
— Границы территории объекта культурного наследия

Схема № 5
границ территории объекта культурного наследия
федерального значения «городище Востокинское I»



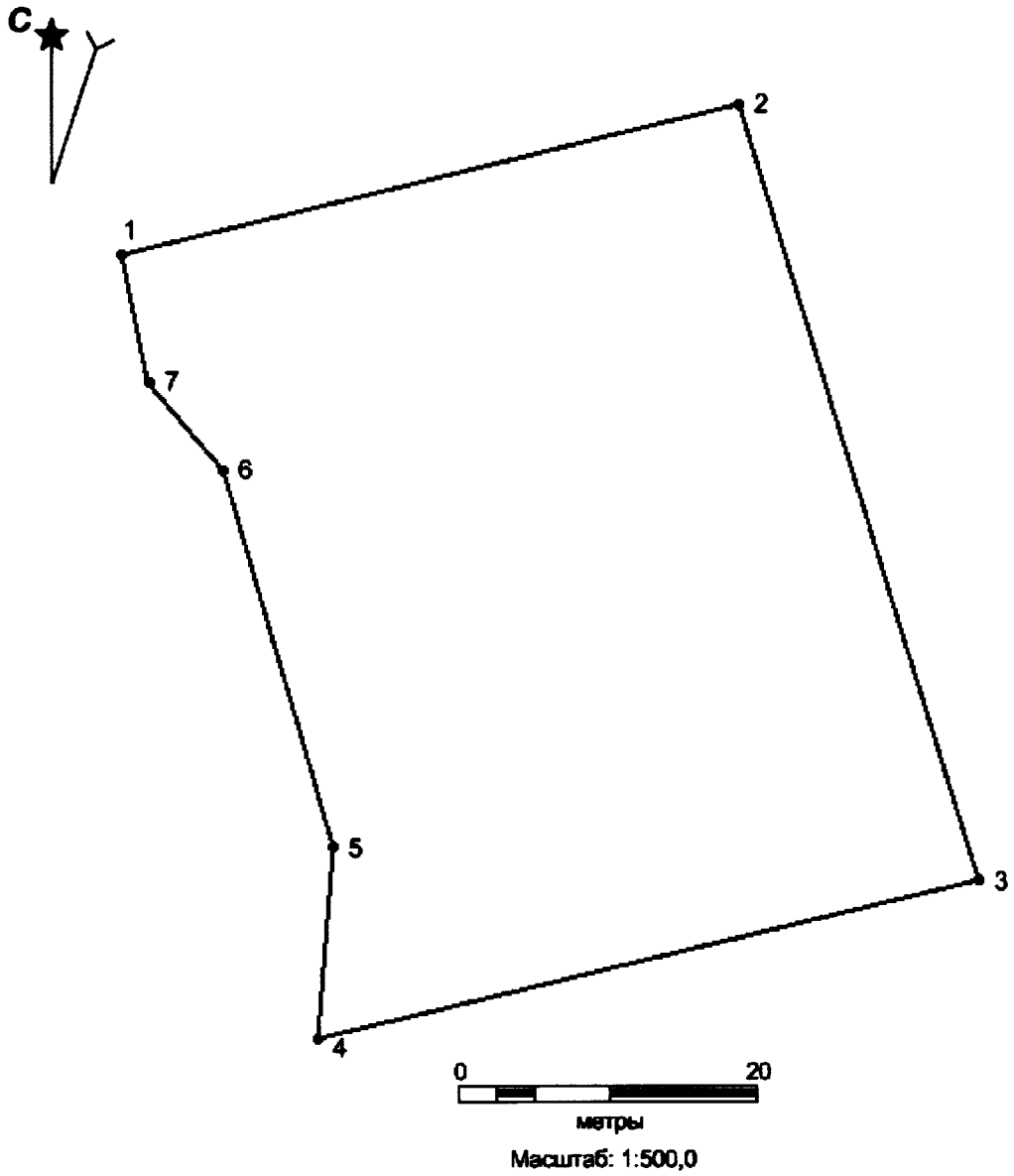
— Границы территории объекта культурного наследия

Схема № 6
границ территории объекта культурного наследия
федерального значения «поселение Ингу-ягун III»



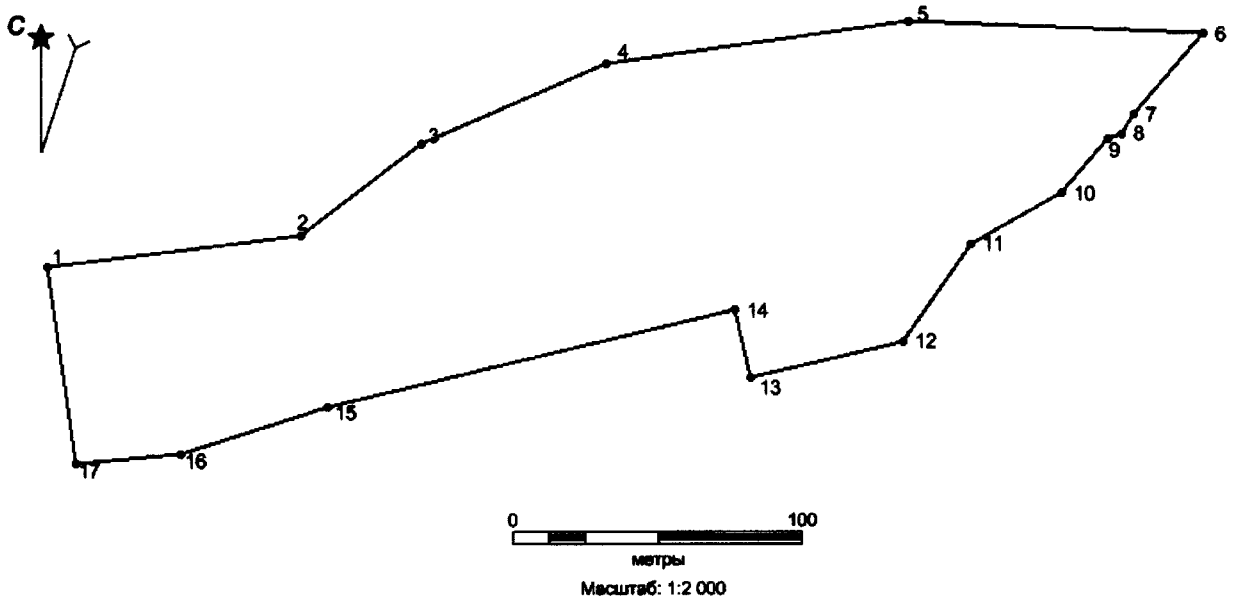
— Границы территории объекта культурного наследия

Схема № 7
границ территории объекта культурного наследия
федерального значения «поселение Ингу-ягун IV»



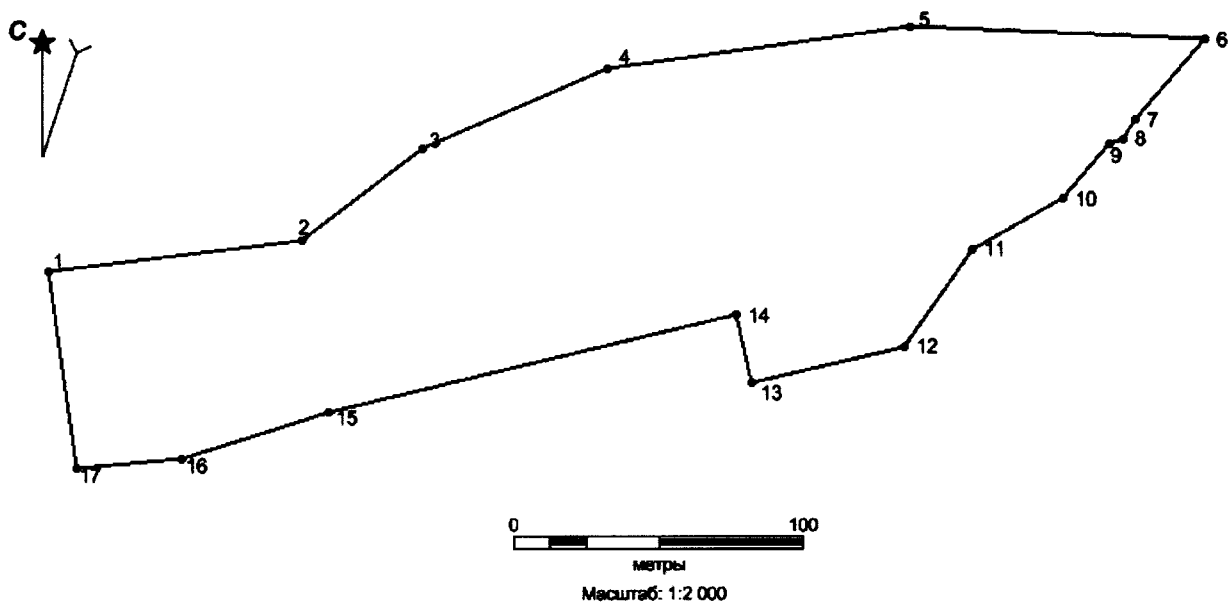
— Границы территории объекта культурного наследия

Схема № 8
границ территории объекта культурного наследия
федерального значения «поселение Ляминское 1а»



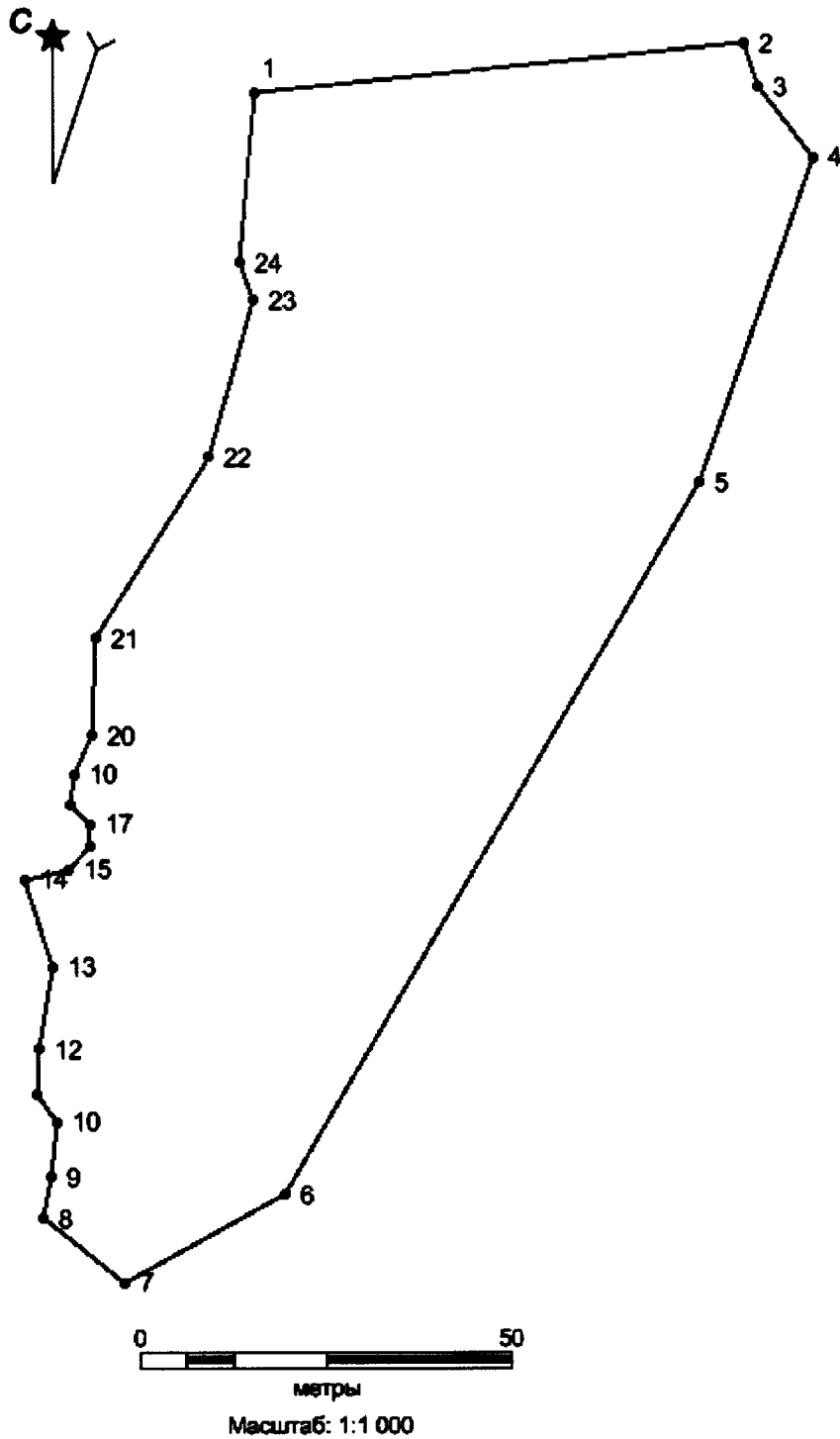
— | Границы территории объекта культурного наследия

Схема № 9
границ территории объекта культурного наследия
федерального значения «поселение Ляминское 1б»



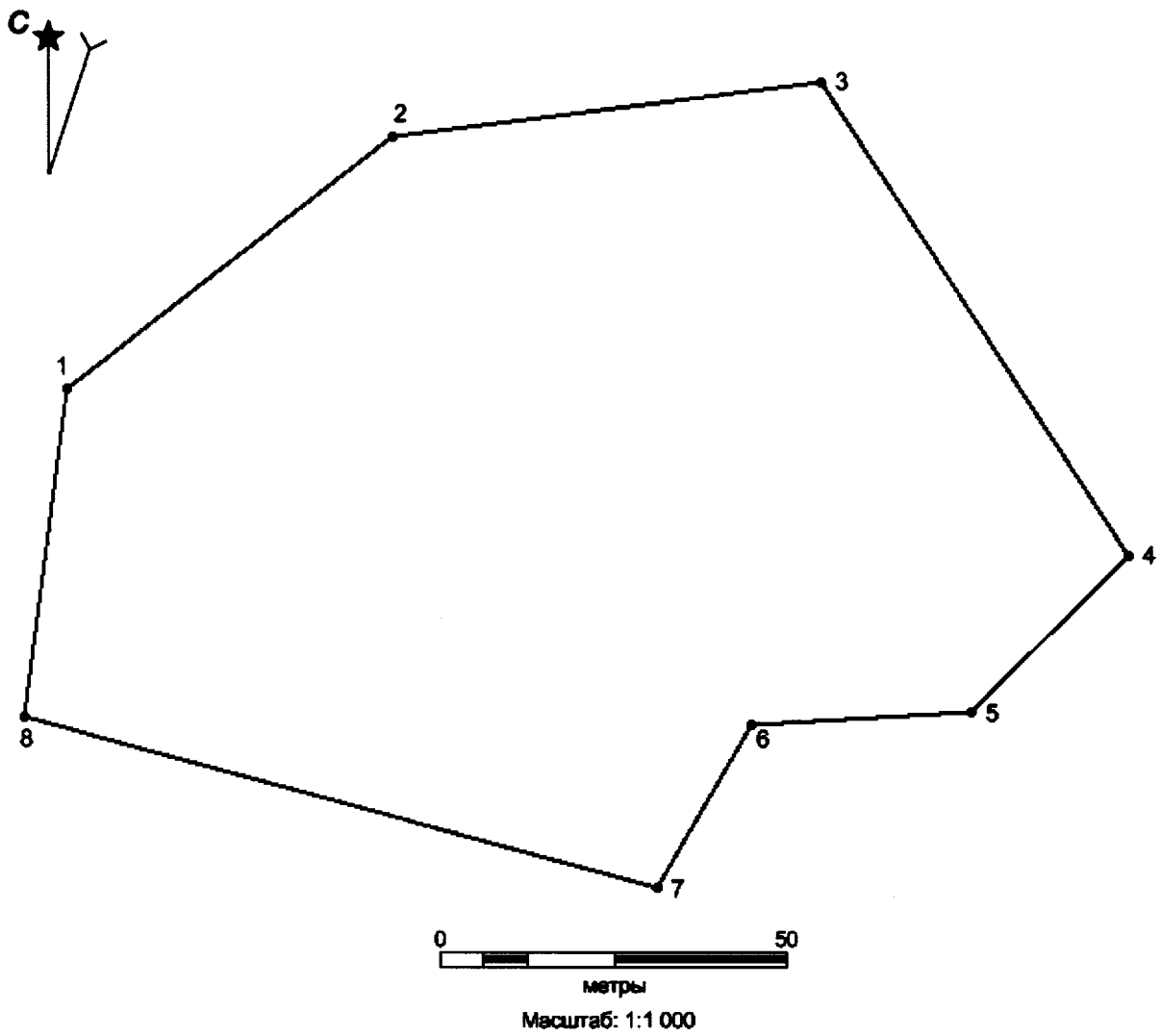
— Границы территории объекта культурного наследия

Схема № 10
границ территории объекта культурного наследия
федерального значения «поселение Ортыягун III»



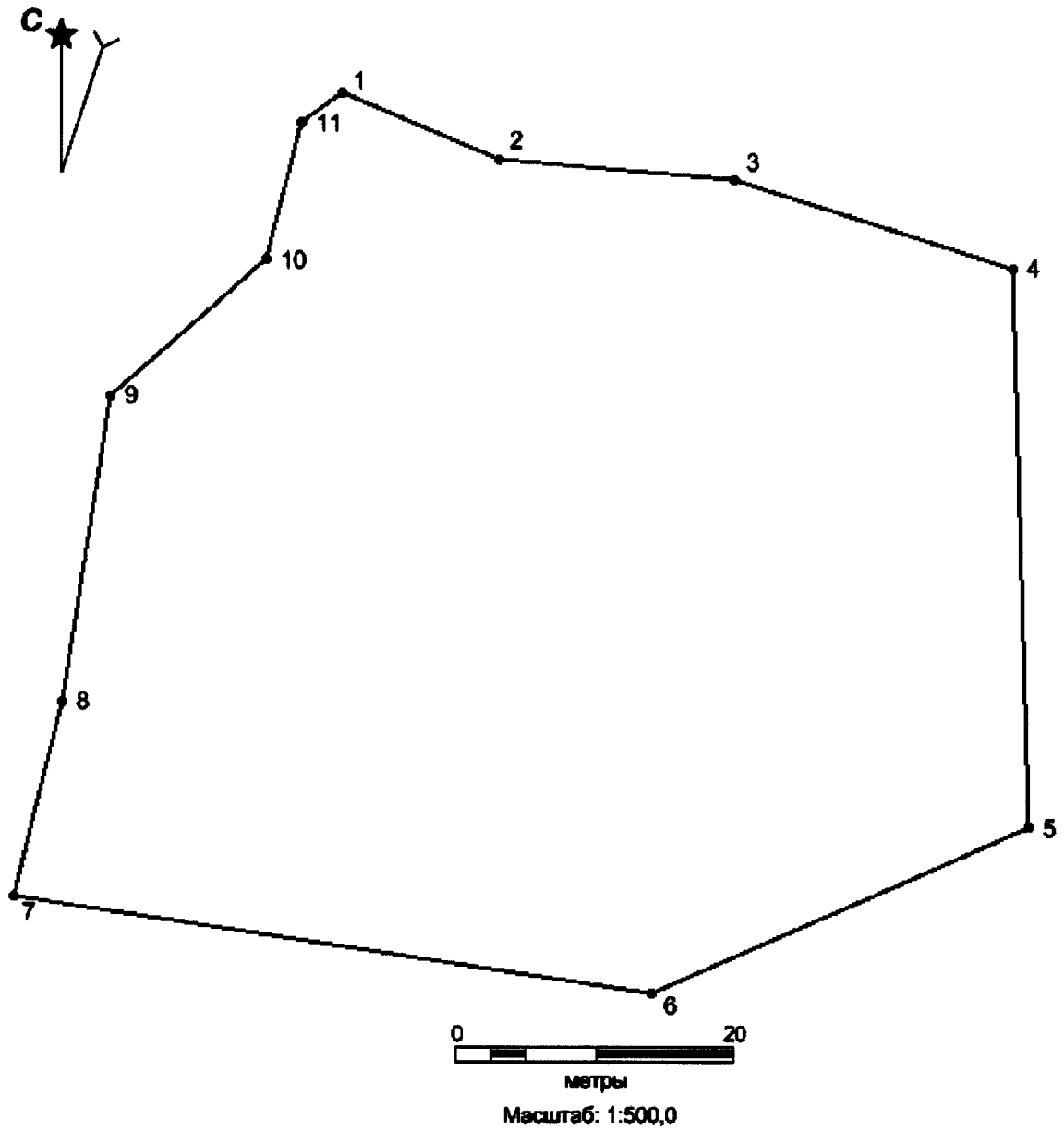
— Границы территории объекта культурного наследия

Схема № 11
границ территории объекта культурного наследия
федерального значения «поселение Покачево I»



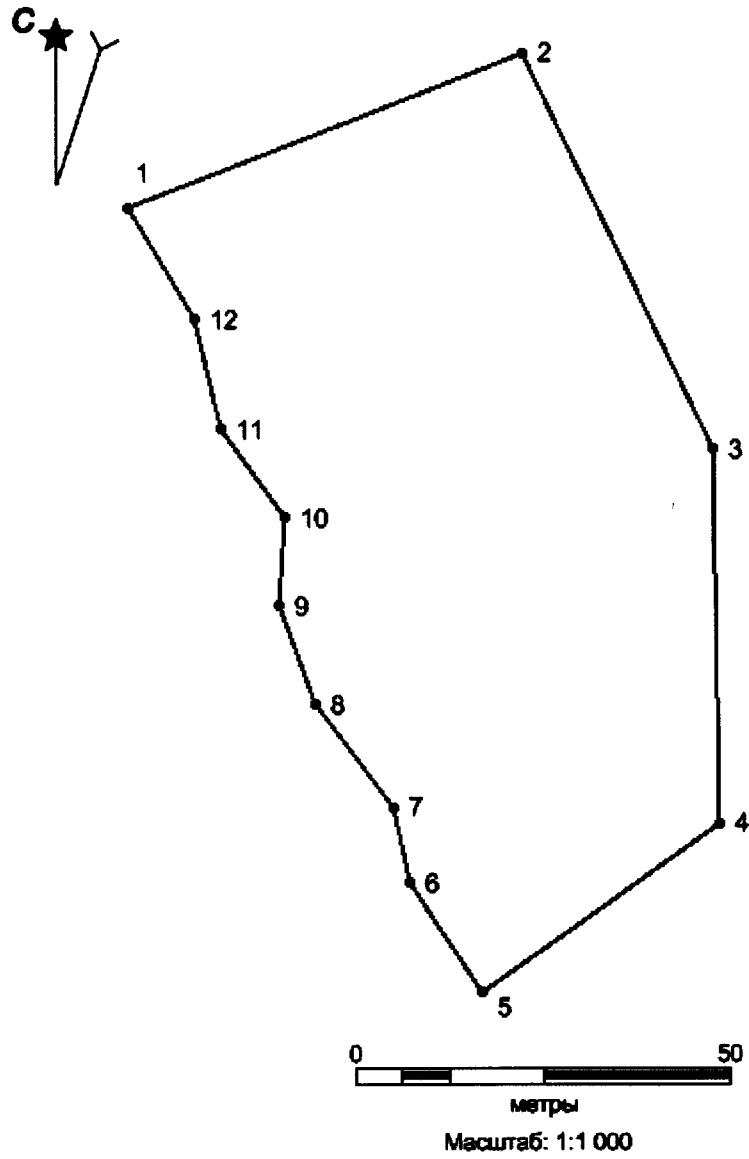
— Границы территории объекта культурного наследия

Схема № 12
границ территории объекта культурного наследия
федерального значения «поселение Покачево II»



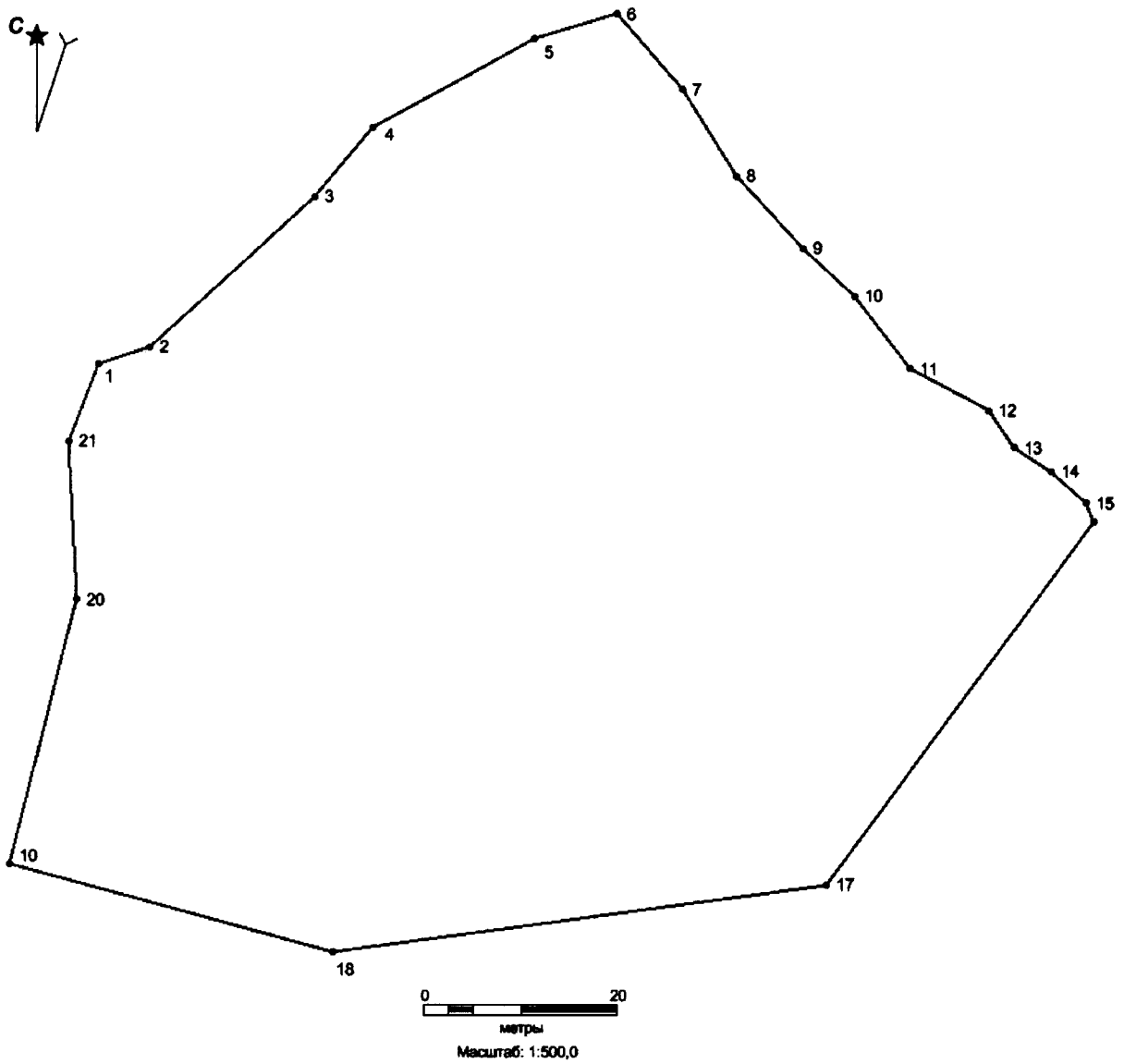
— | Границы территории объекта культурного наследия

Схема № 13
границ территории объекта культурного наследия
федерального значения «поселение Покачево III»



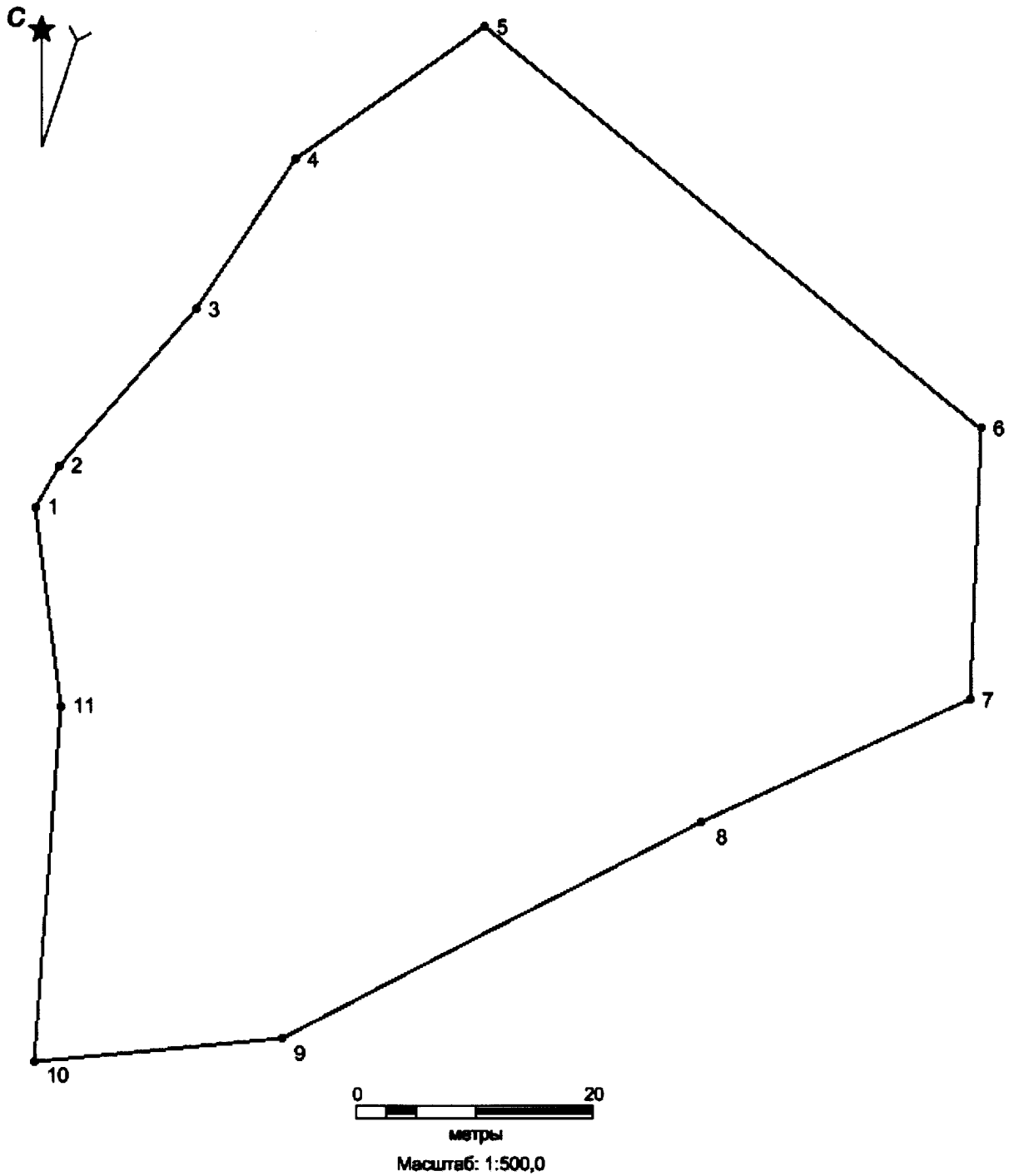
— Границы территории объекта культурного наследия

Схема № 14
границ территории объекта культурного наследия
федерального значения «поселение Покачево IV»



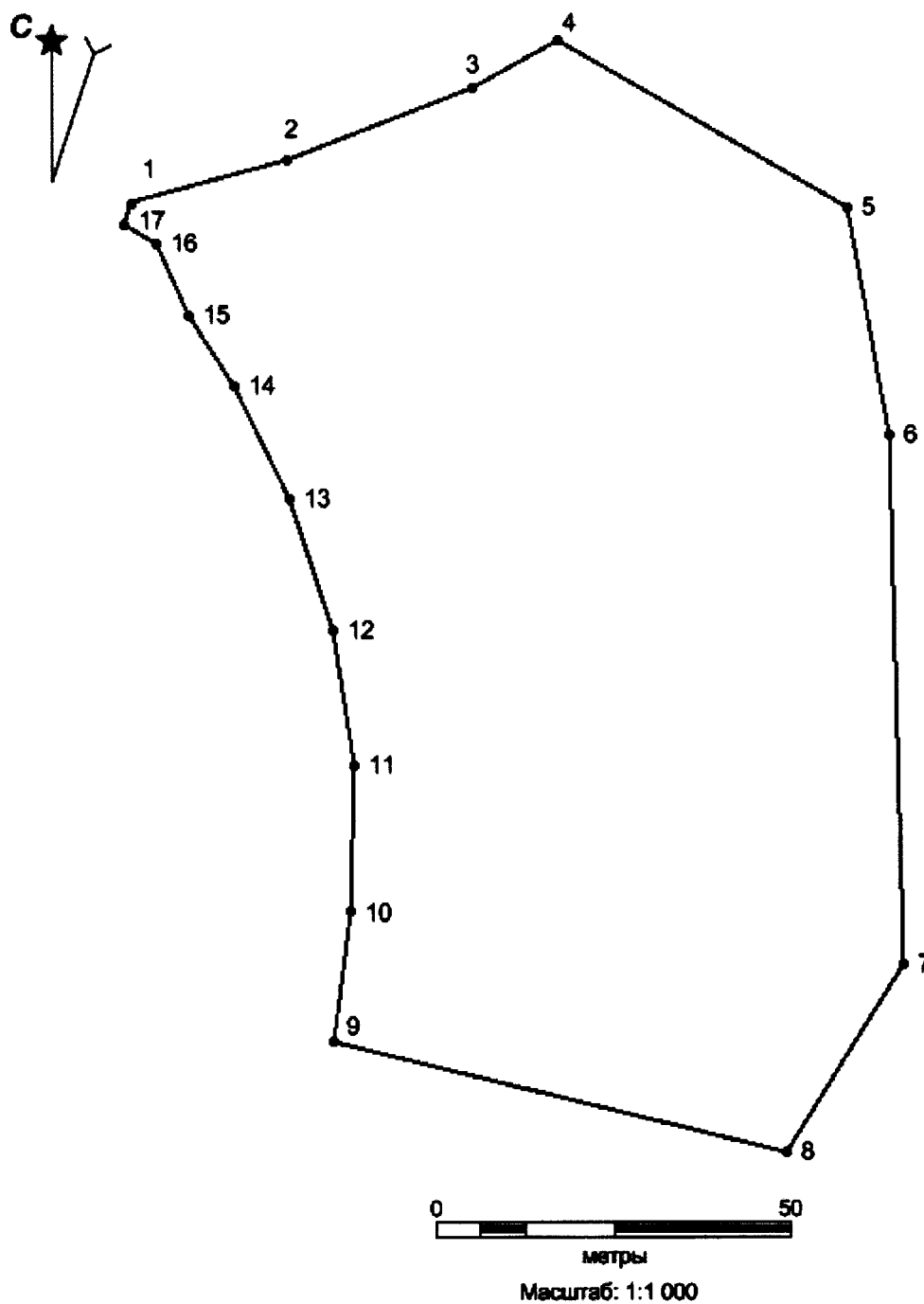
— Границы территории объекта культурного наследия

Схема № 15
границ территории объекта культурного наследия
федерального значения «поселение Покачево V»



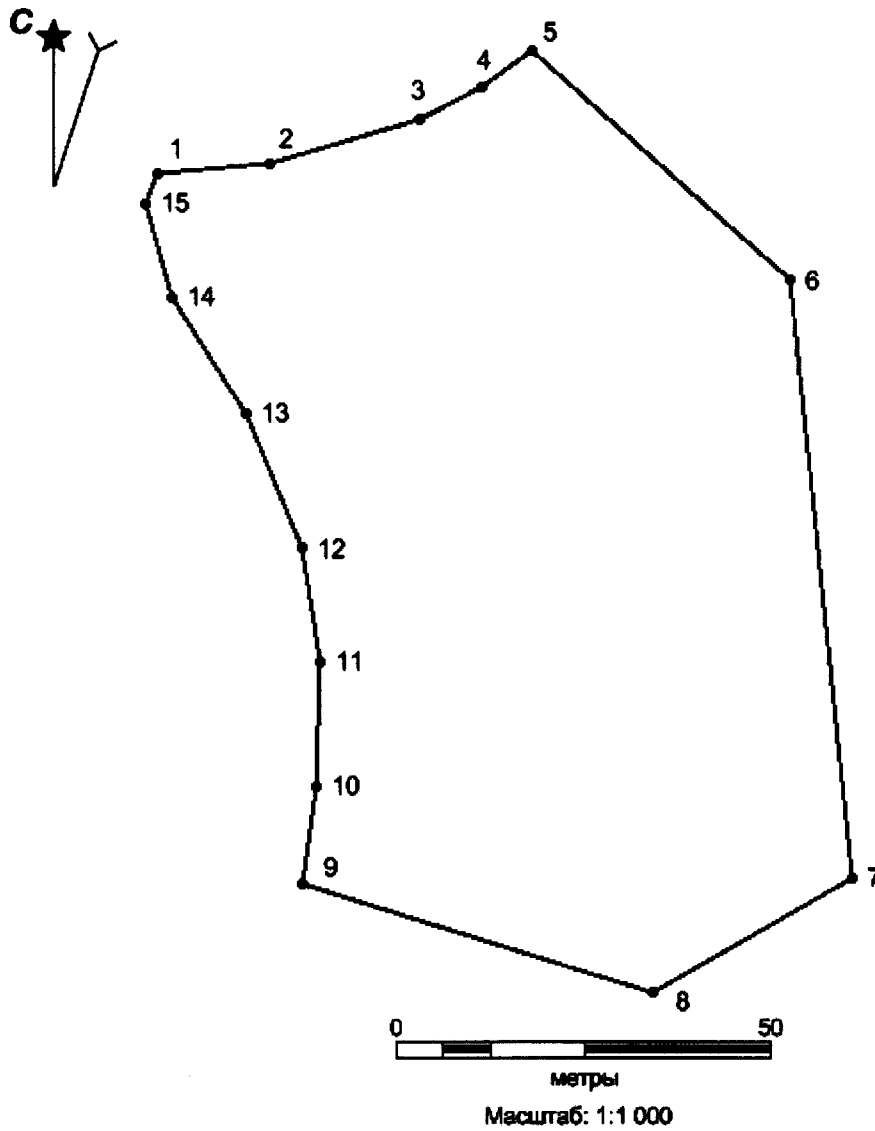
— Границы территории объекта культурного наследия

Схема № 16
границ территории объекта культурного наследия
федерального значения «поселение Покачево VI»



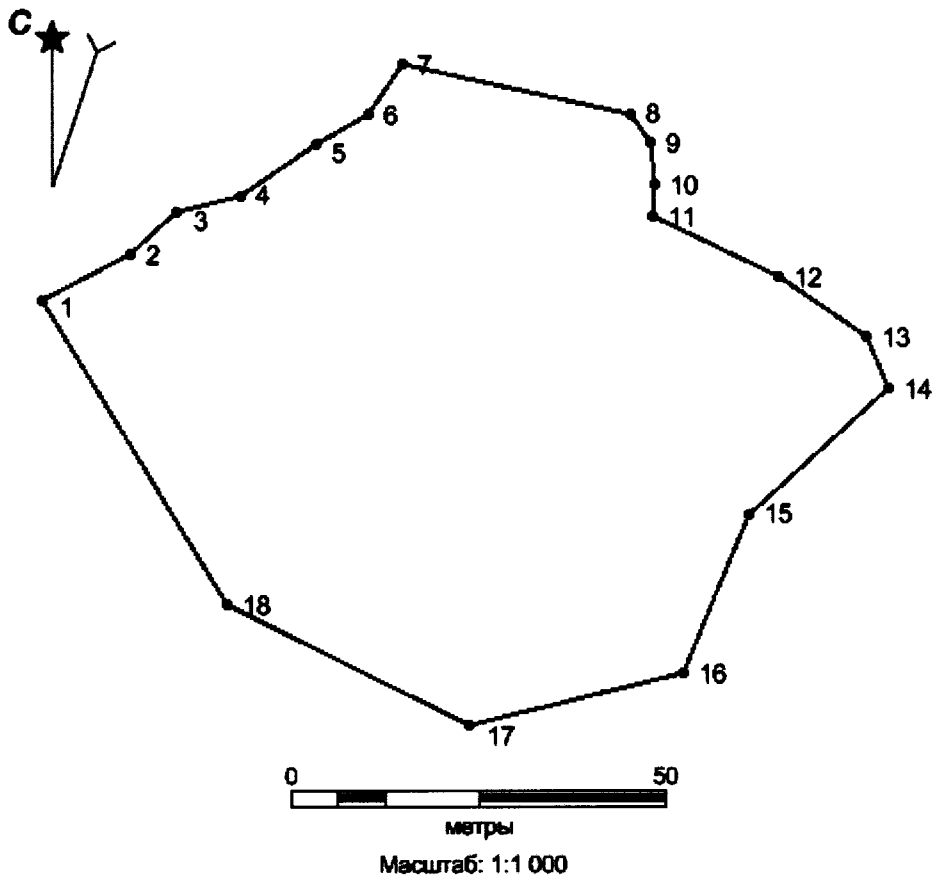
Границы территории объекта культурного наследия

Схема № 17
границ территории объекта культурного наследия
федерального значения «поселение Покачево VII»



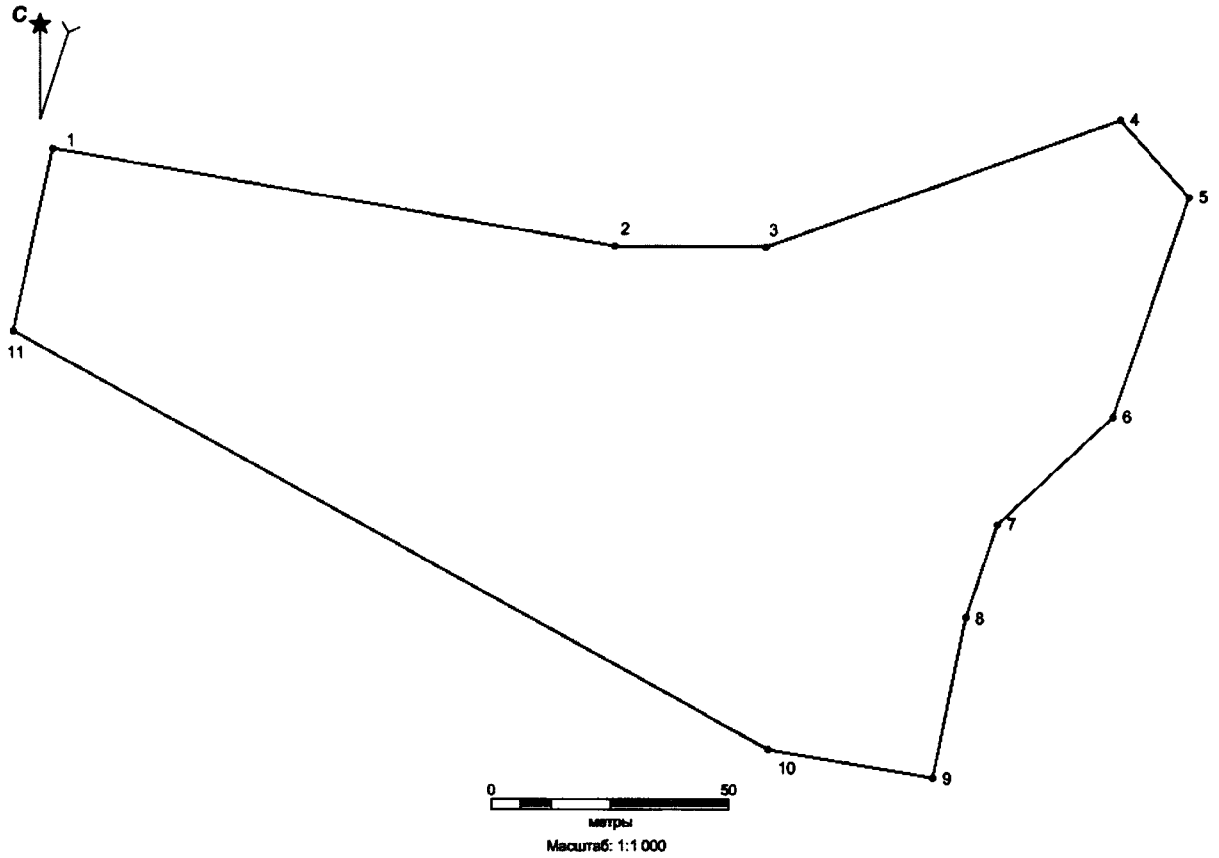
— Границы территории объекта культурного наследия

Схема № 18
границ территории объекта культурного наследия
федерального значения «поселение Сокур I»



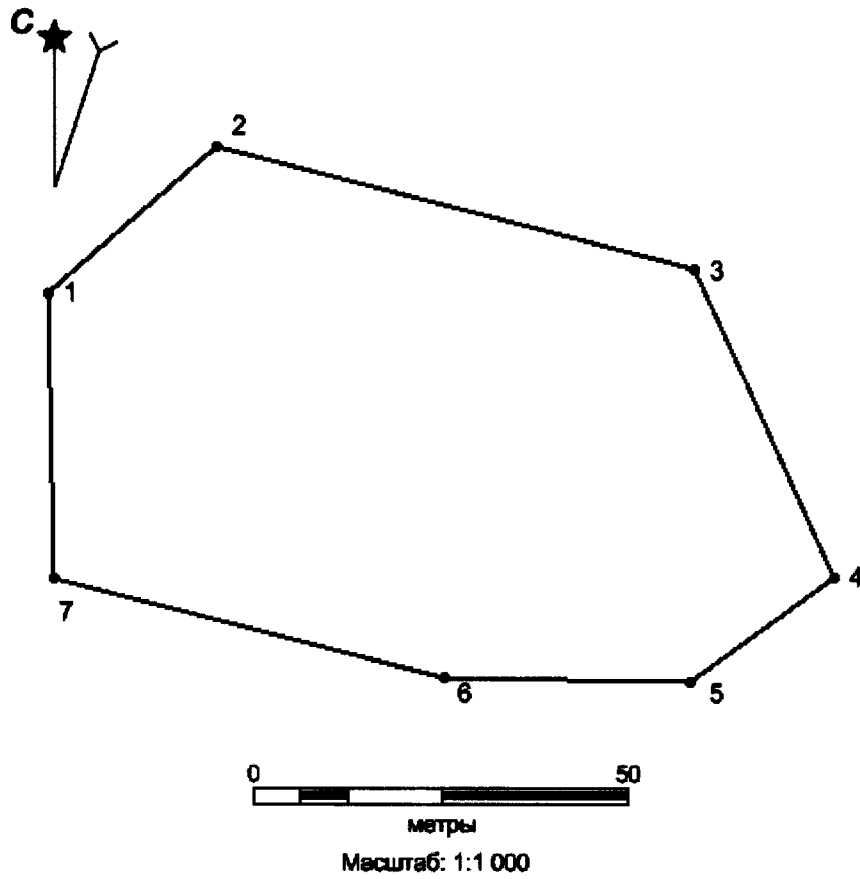
— Границы территории объекта культурного наследия

Схема № 19
границ территории объекта культурного наследия
федерального значения «городище Сокур II»



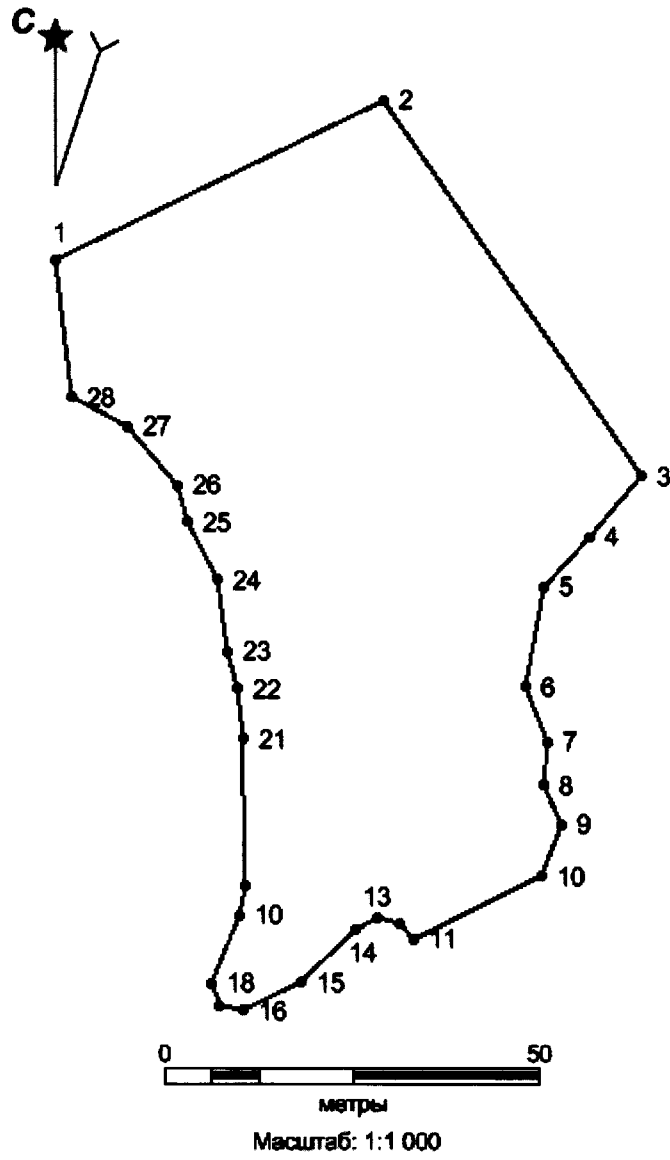
— Границы территории объекта культурного наследия

Схема № 20
границ территории объекта культурного наследия
федерального значения «селище Сукуръяун 2»



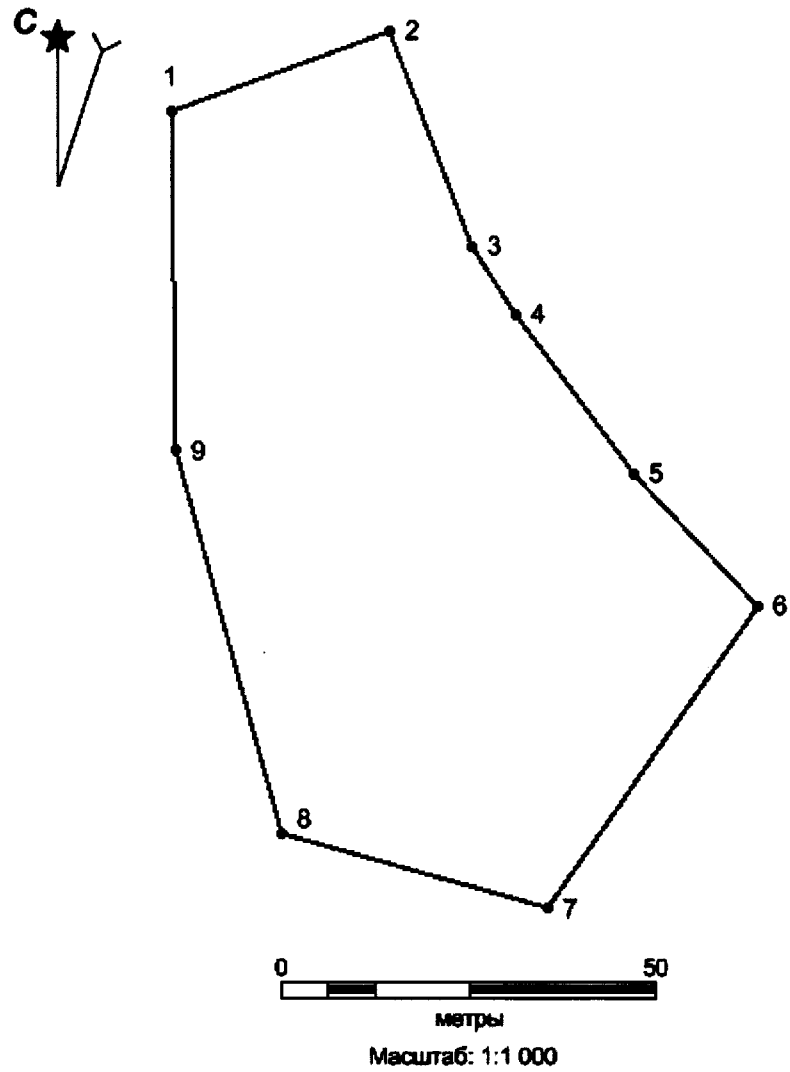
— Границы территории объекта культурного наследия

Схема № 21
границ территории объекта культурного наследия
федерального значения «селище Сукуръяун 3»



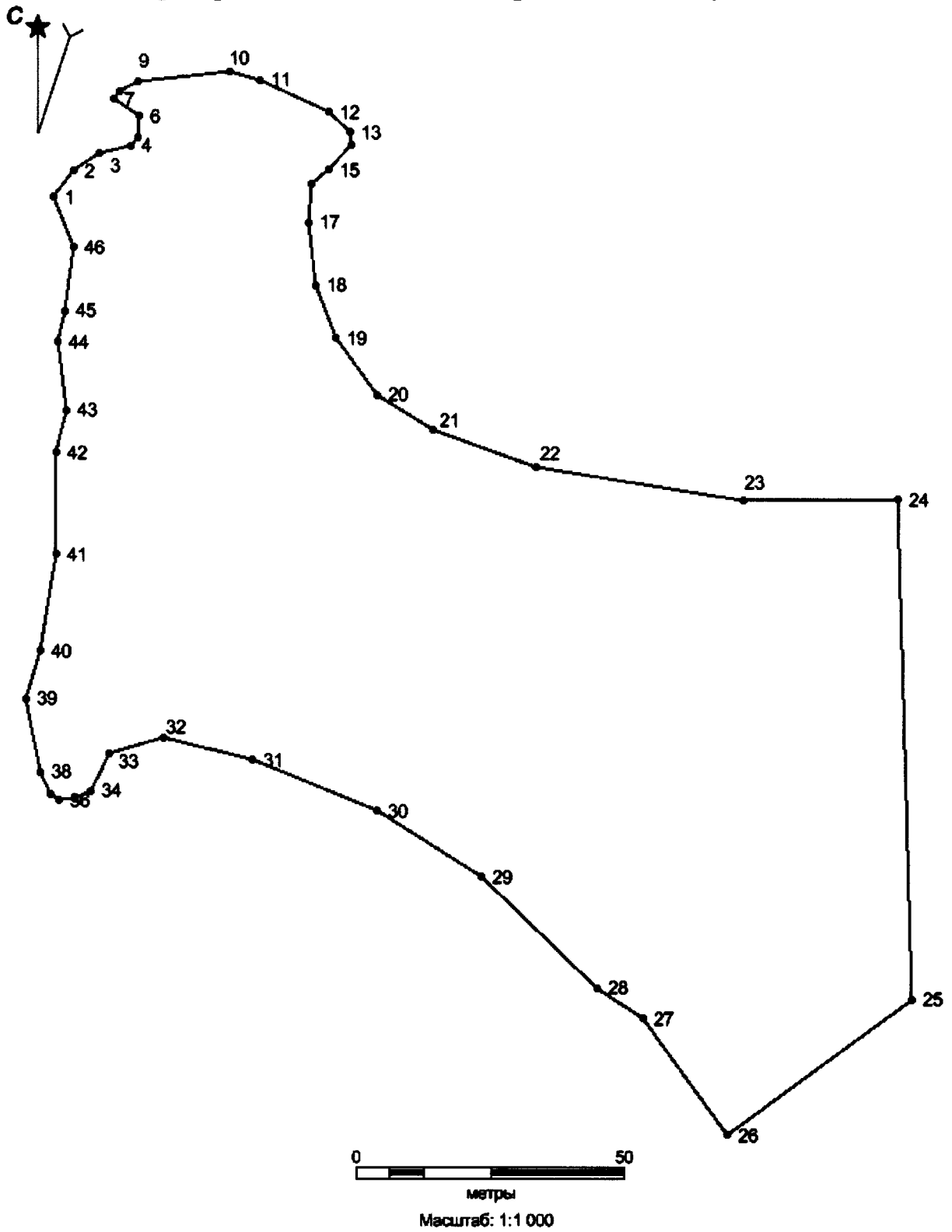
— Границы территории объекта культурного наследия

Схема № 22
границ территории объекта культурного наследия
федерального значения «селище Сукуръяун 4»



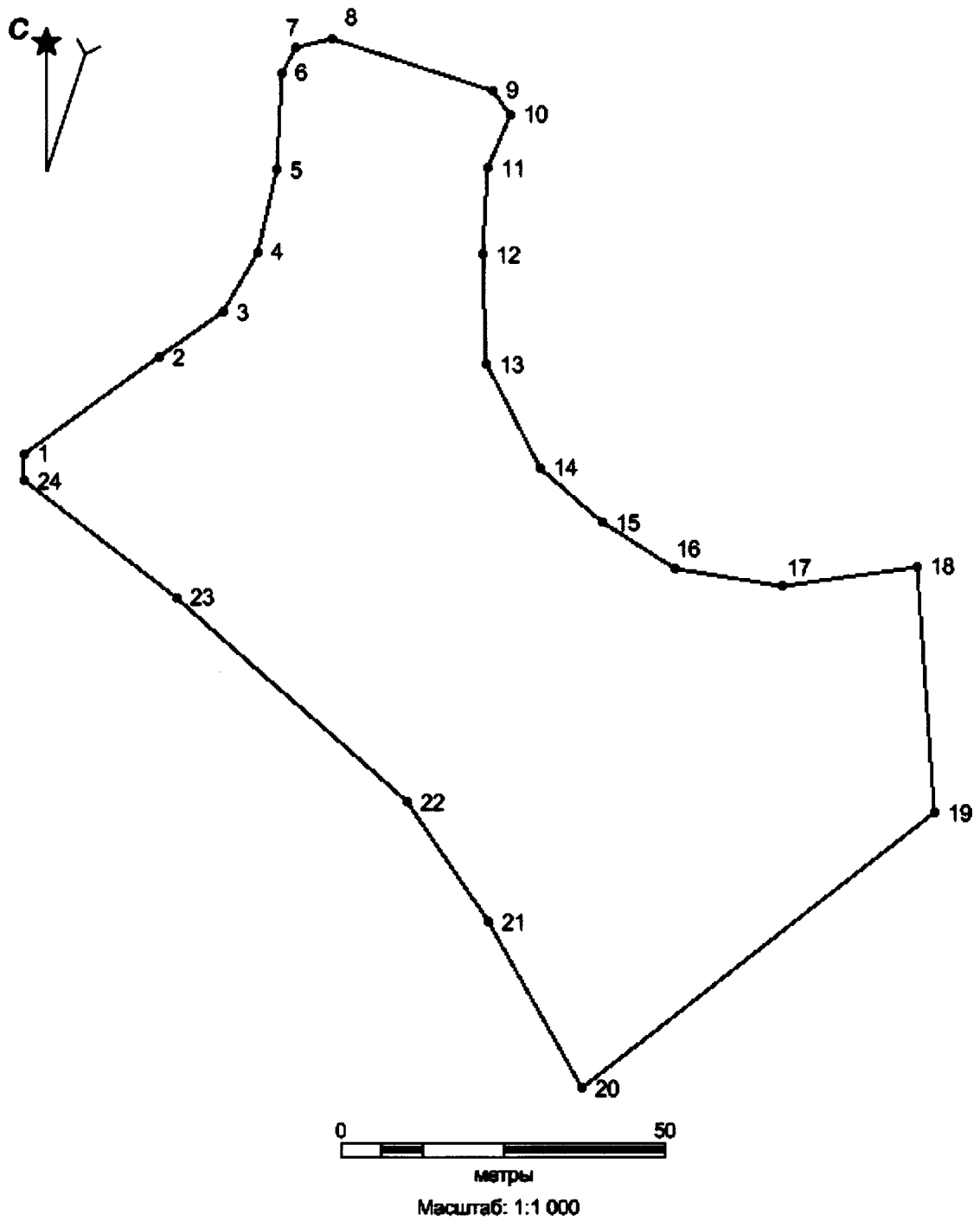
— Границы территории объекта культурного наследия

Схема № 23
границ территории объекта культурного наследия
федерального значения «городище Тат-Ягун VII»



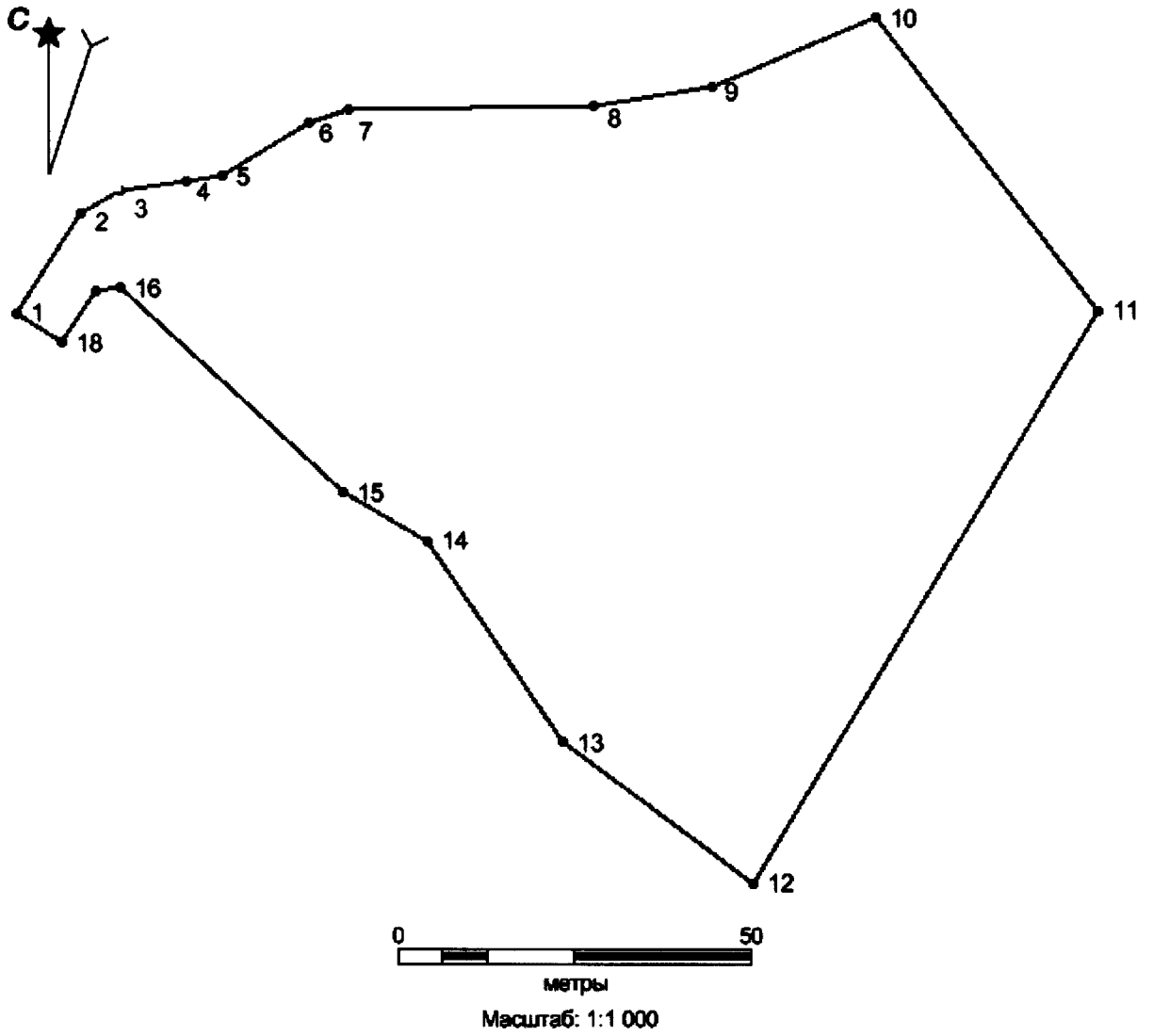
— Границы территории объекта культурного наследия

Схема № 24
границ территории объекта культурного наследия
федерального значения «городище Тат-Ягун VIII»



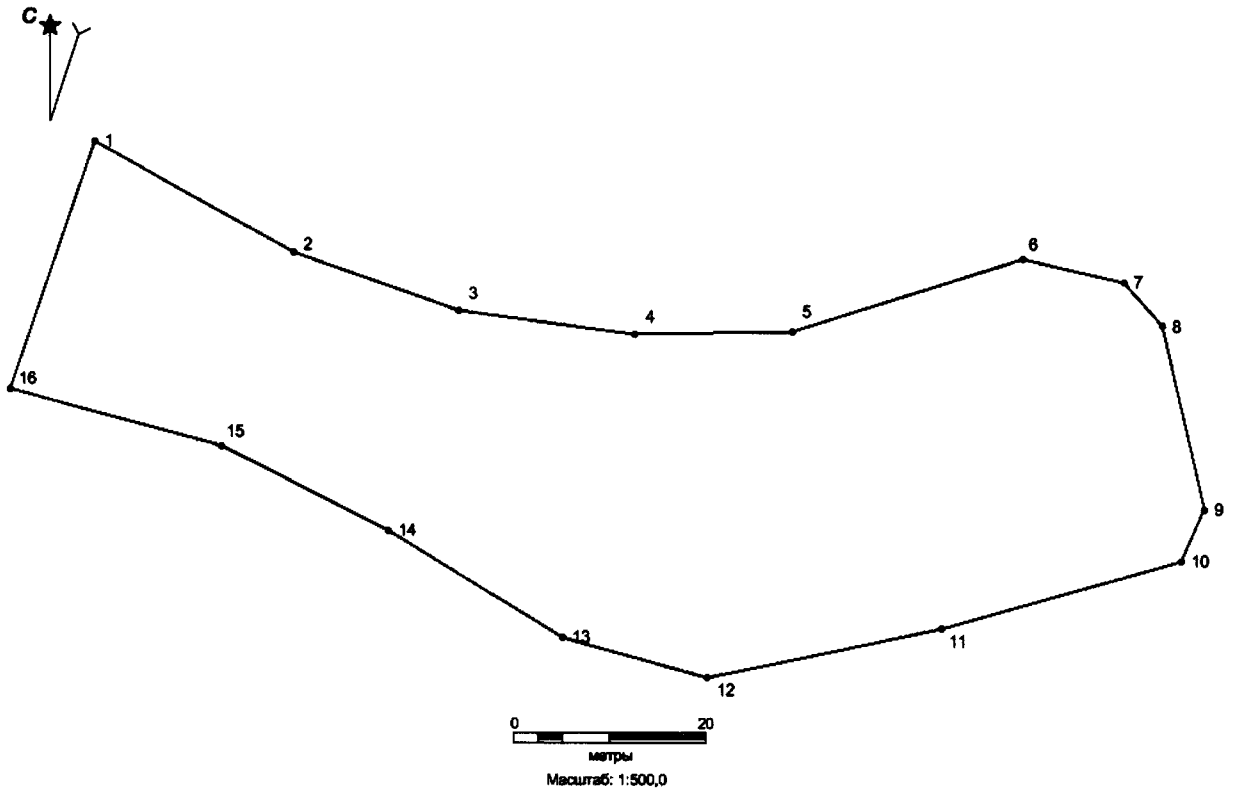
— Границы территории объекта культурного наследия

Схема № 25
границ территории объекта культурного наследия
федерального значения «городище Тат-Ягун XIV»



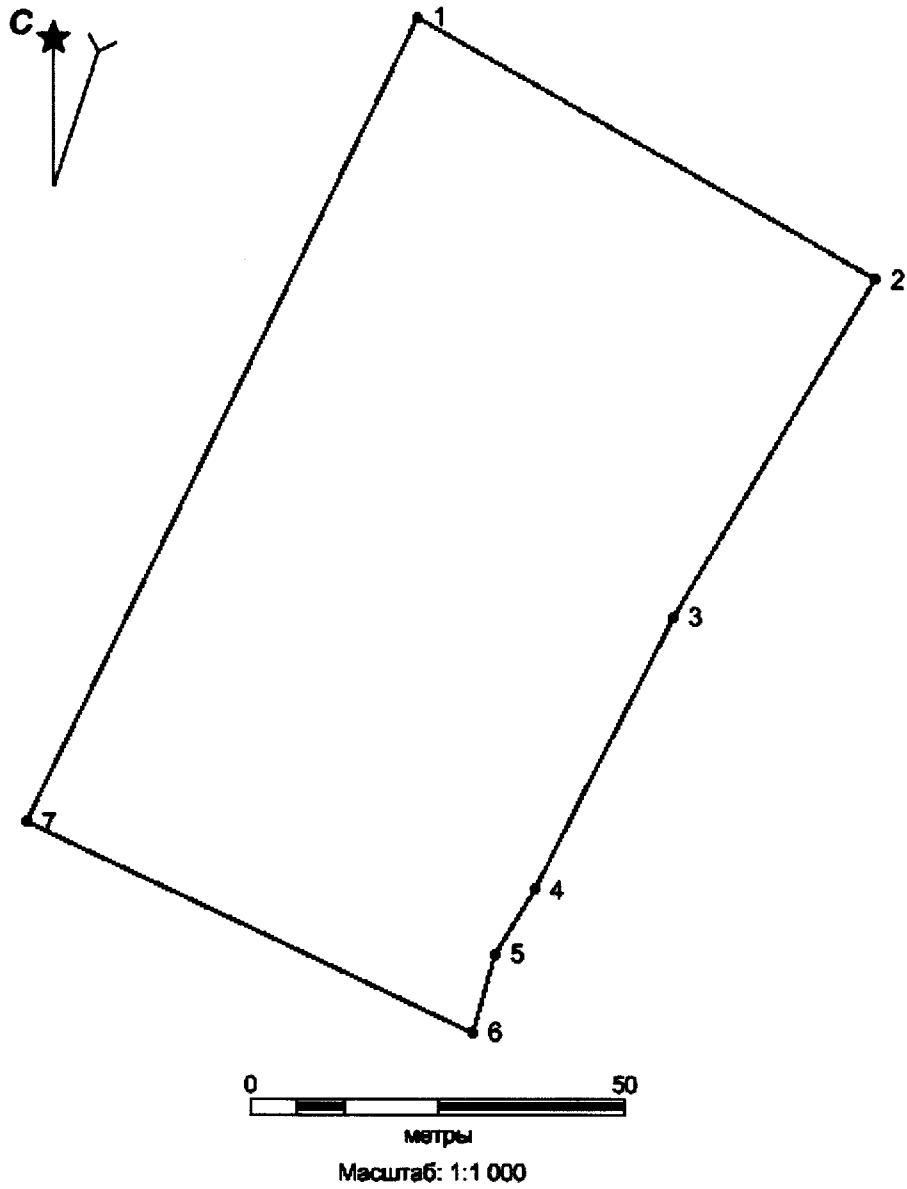
— Границы территории объекта культурного наследия

Схема № 26
границ территории объекта культурного наследия
федерального значения «городище Тат-Ягун XV»



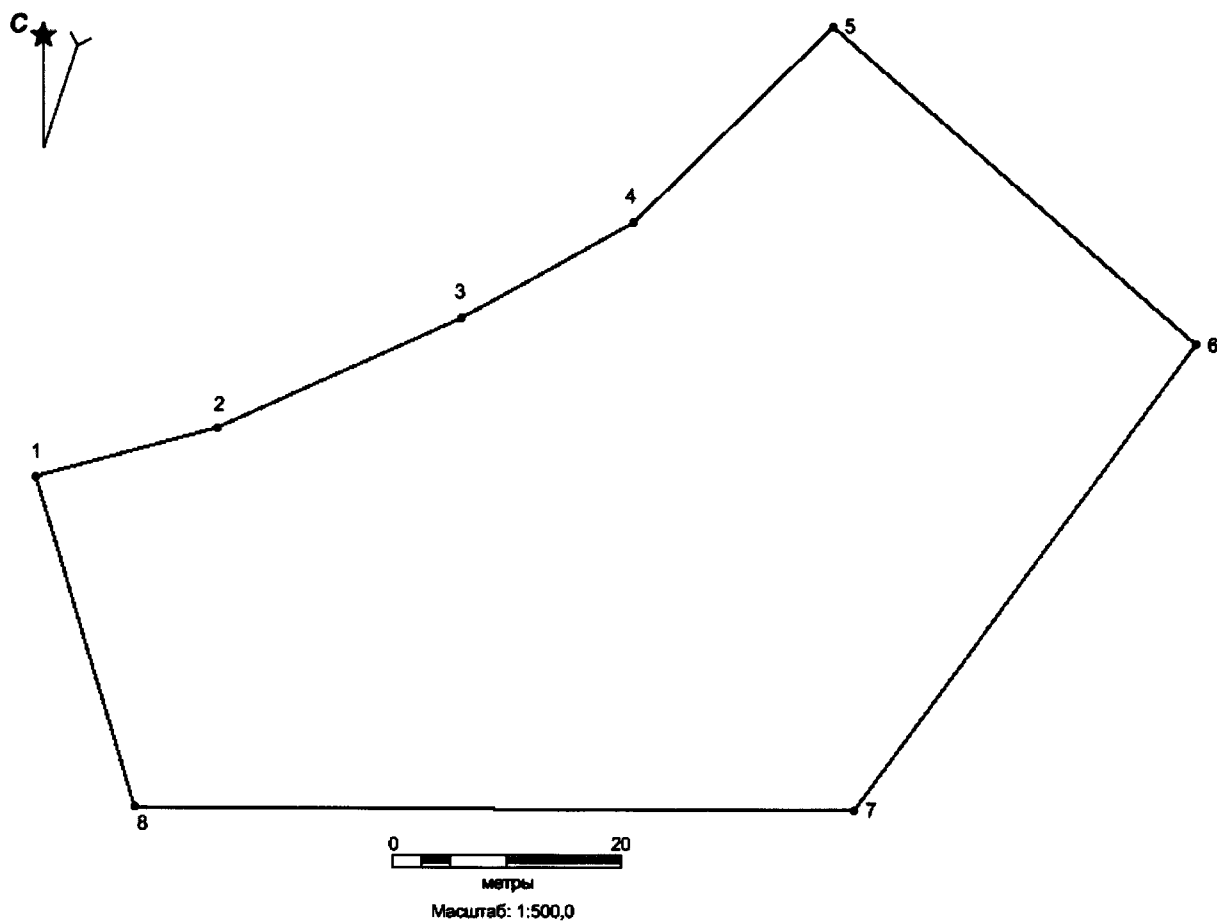
— | Границы территории объекта культурного наследия

Схема № 27
границ территории объекта культурного наследия
федерального значения «поселение Тат-Ягун I»



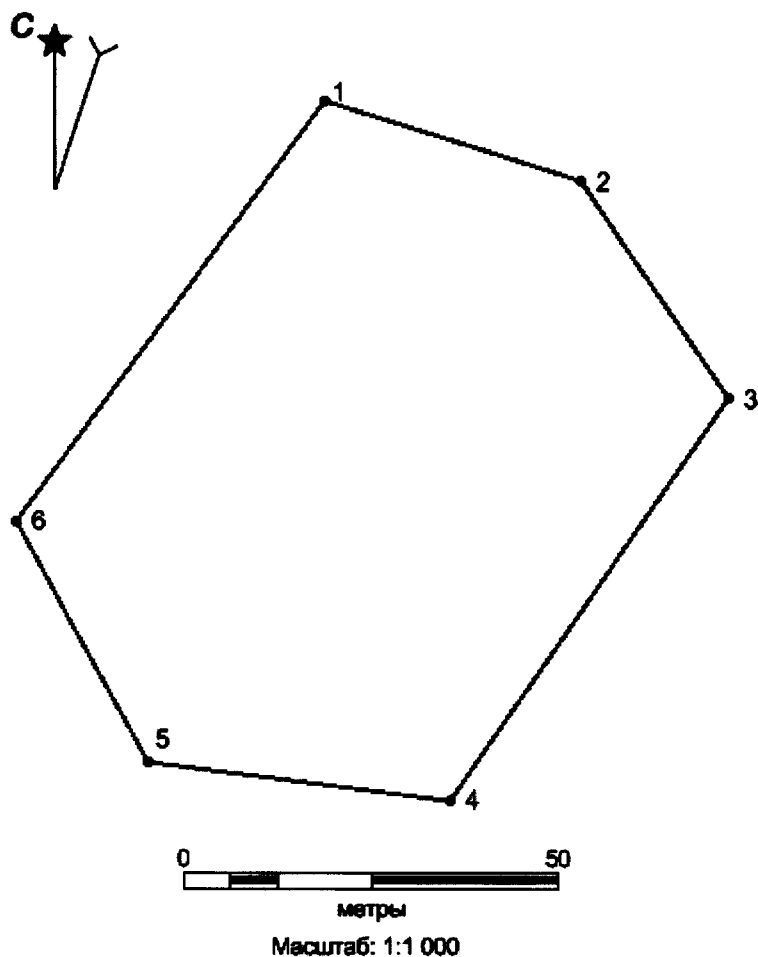
— Границы территории объекта культурного наследия

Схема № 28
границ территории объекта культурного наследия
федерального значения «поселение Тат-Ягун II»



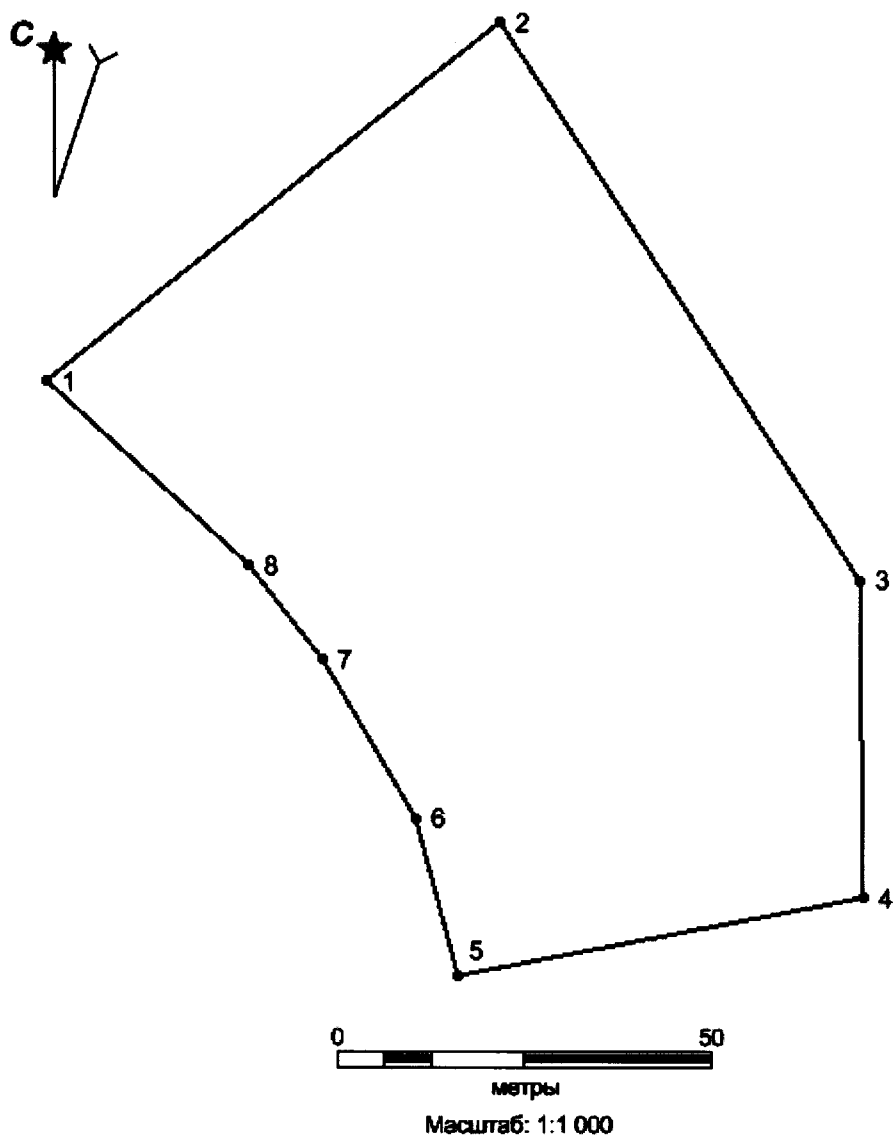
— Границы территории объекта культурного наследия

Схема № 29
границ территории объекта культурного наследия
федерального значения «поселение Тат-Ягун III»



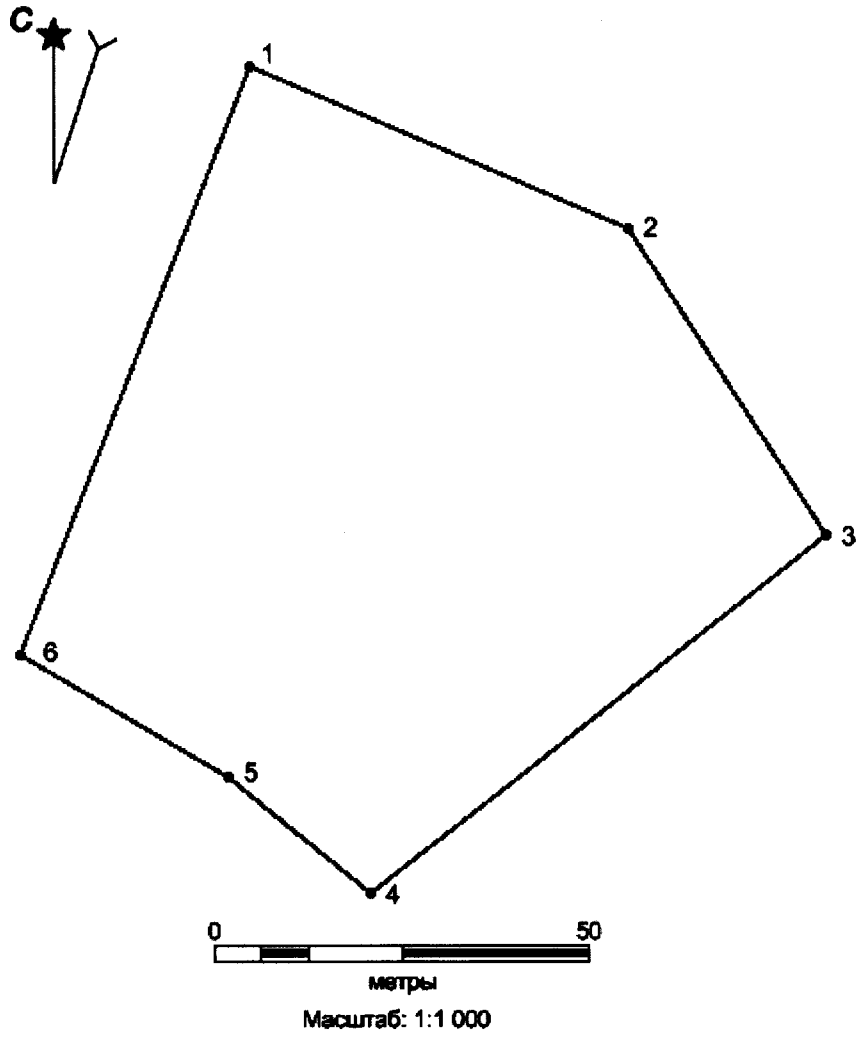
— Границы территории объекта культурного наследия

Схема № 30
границ территории объекта культурного наследия
федерального значения «поселение Тат-Ягун IV»



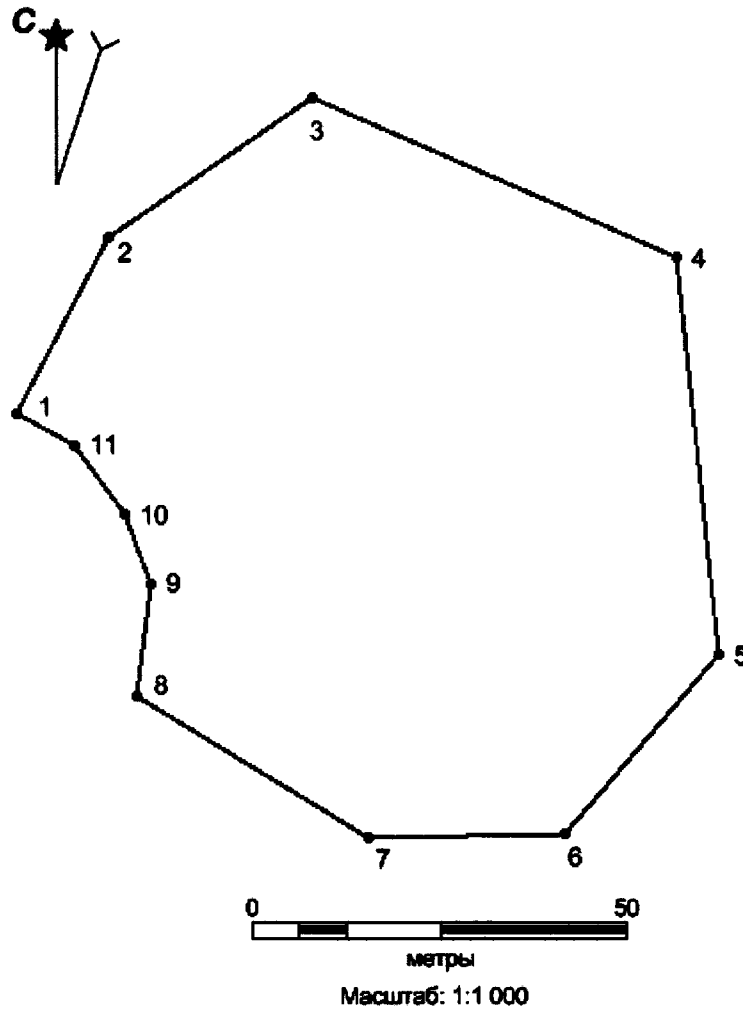
— Границы территории объекта культурного наследия

Схема № 31
границ территории объекта культурного наследия
федерального значения «поселение Тат-Ягун V»



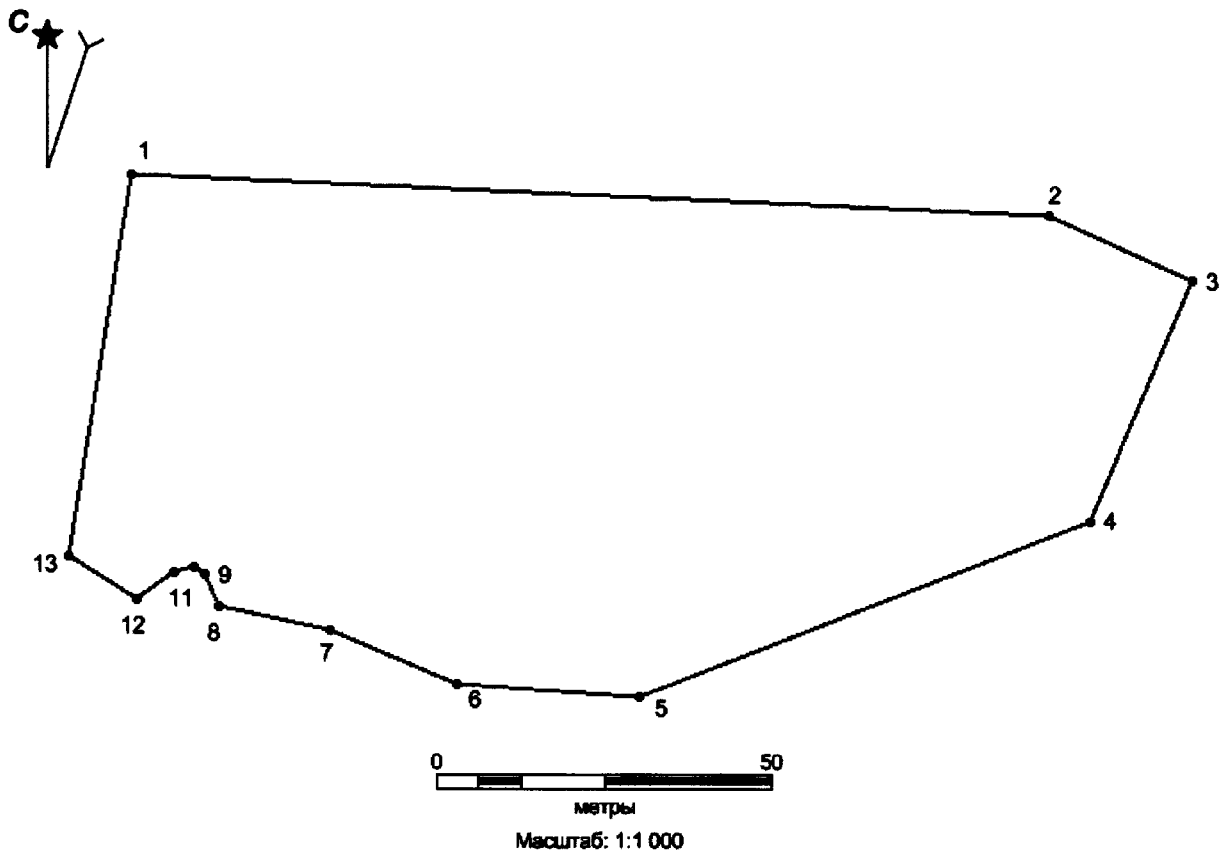
— Границы территории объекта культурного наследия

Схема № 32
границ территории объекта культурного наследия
федерального значения «поселение Тат-Ягун VI»



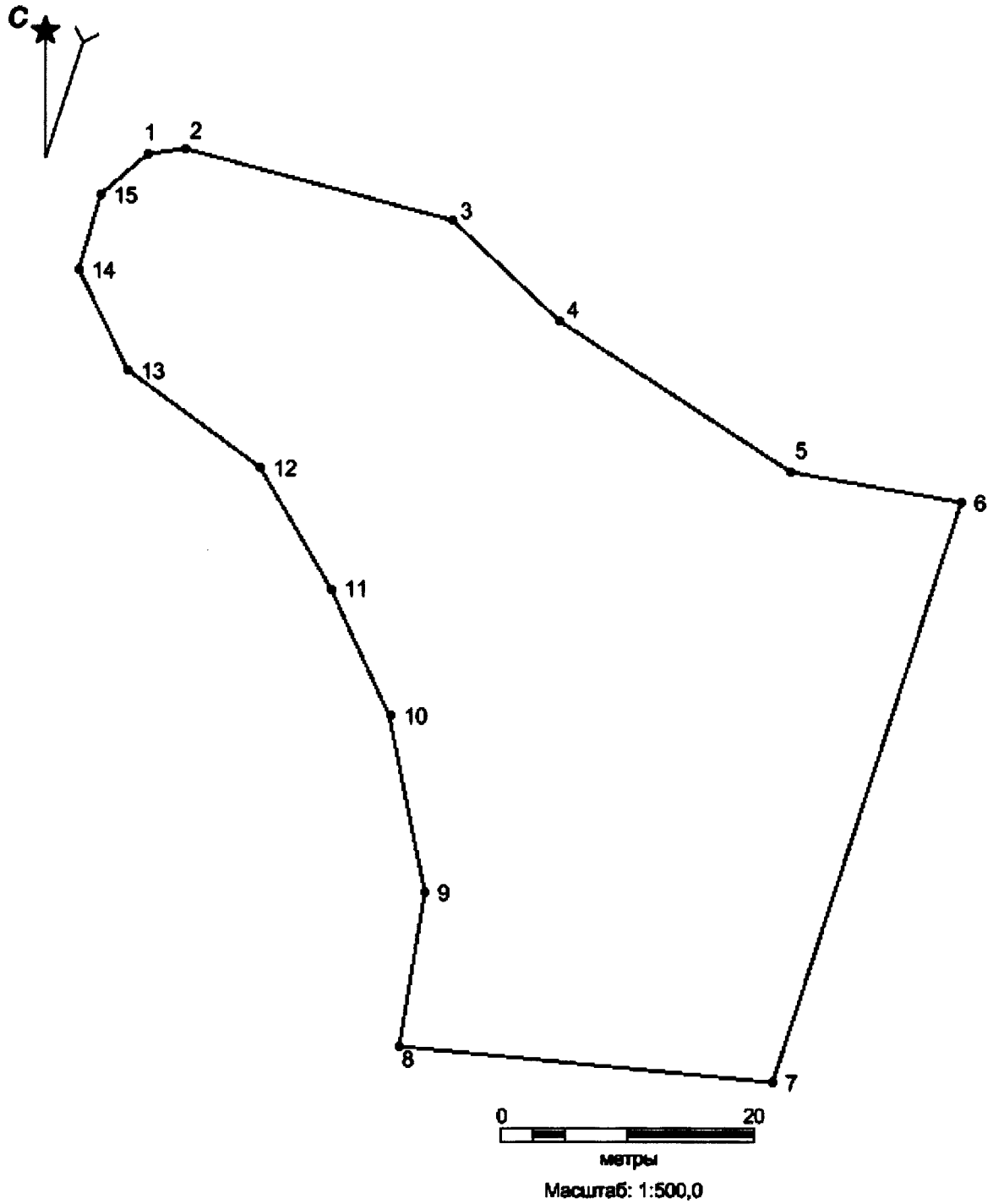
— Границы территории объекта культурного наследия

Схема № 33
границ территории объекта культурного наследия
федерального значения «поселение Тат-Ягун IX»



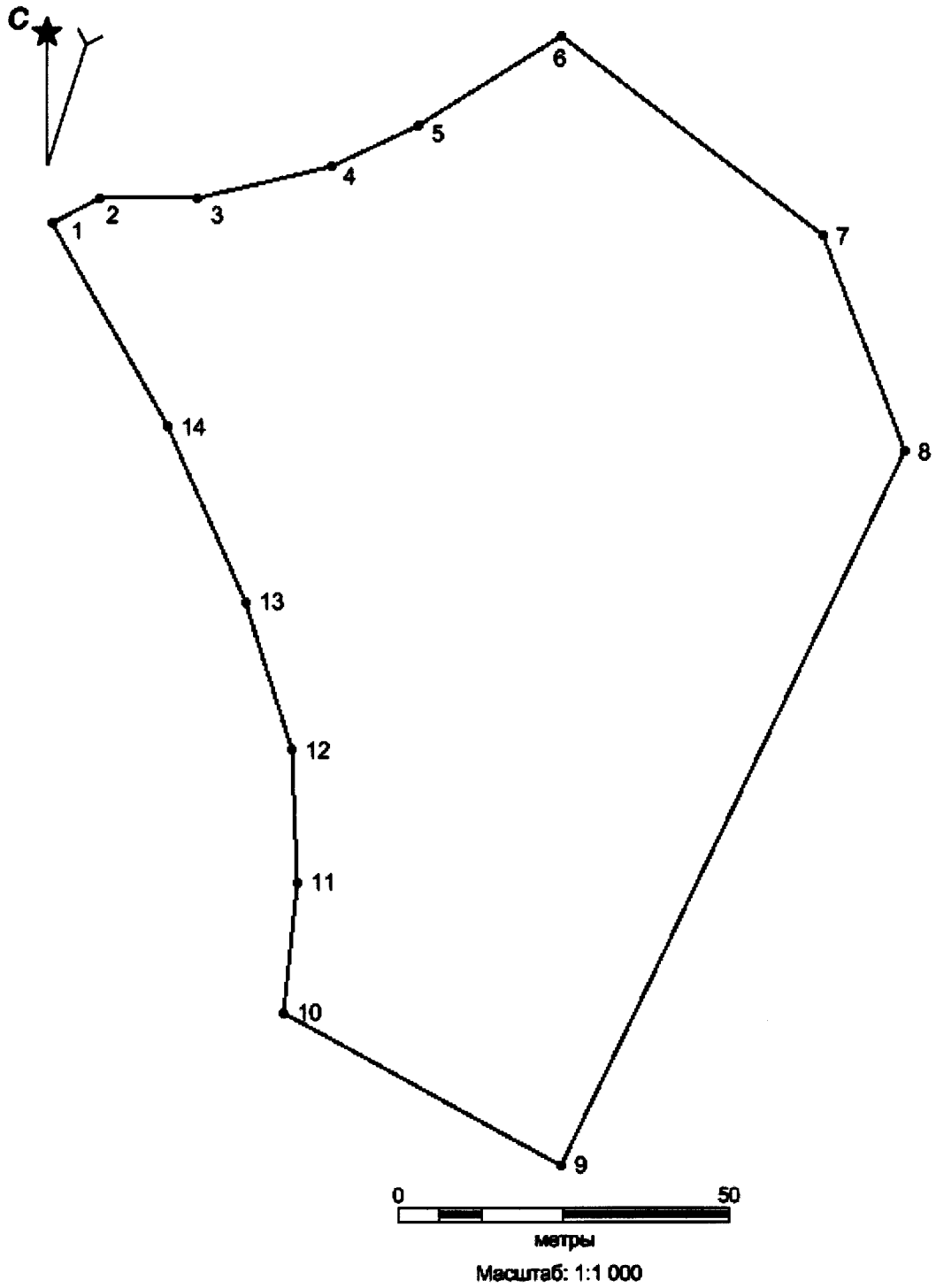
— Границы территории объекта культурного наследия

Схема № 34
границ территории объекта культурного наследия
федерального значения «поселение Тат-Ягун Х»



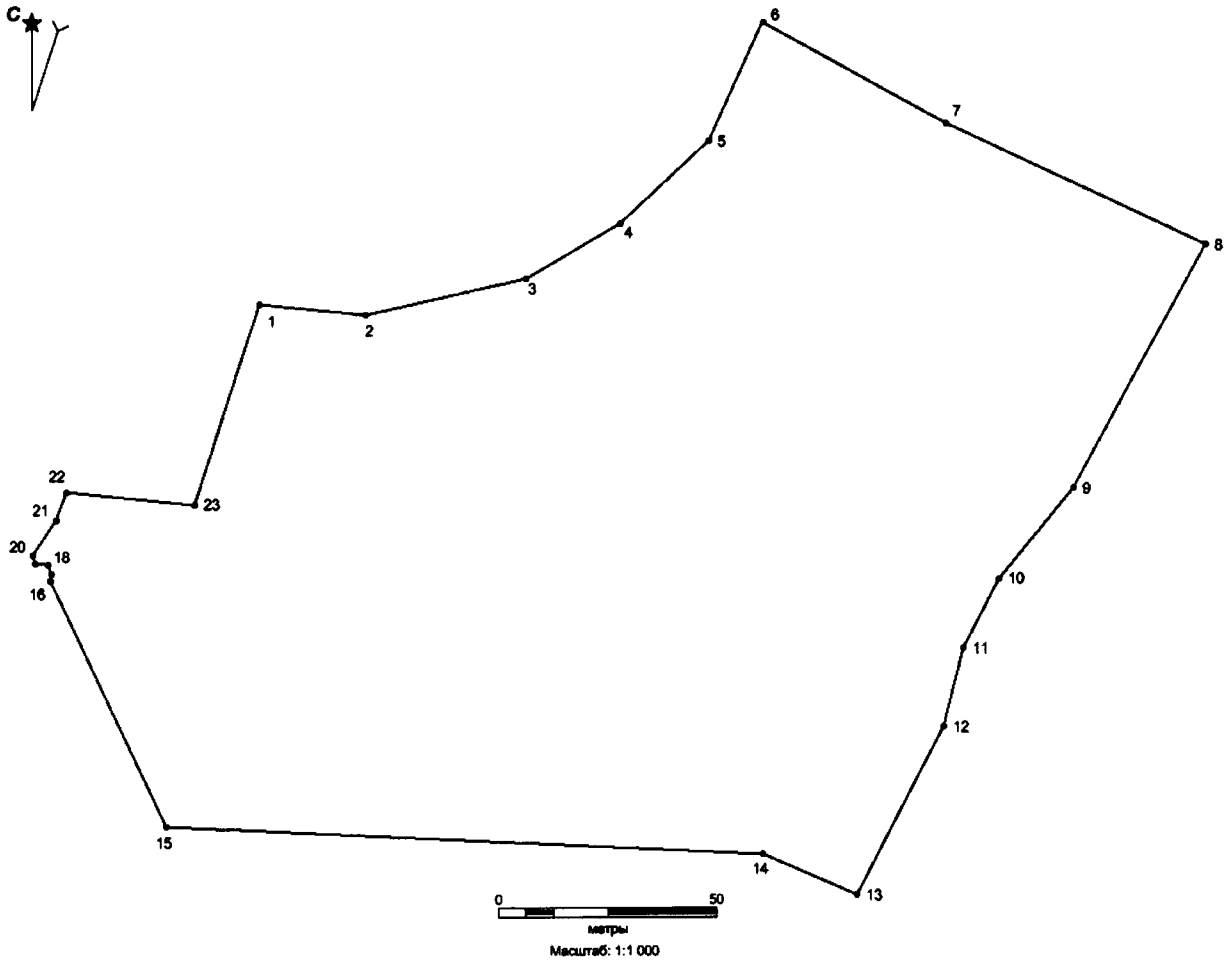
— Границы территории объекта культурного наследия

Схема № 35
границ территории объекта культурного наследия
федерального значения «поселение Тат-Ягун XIII»



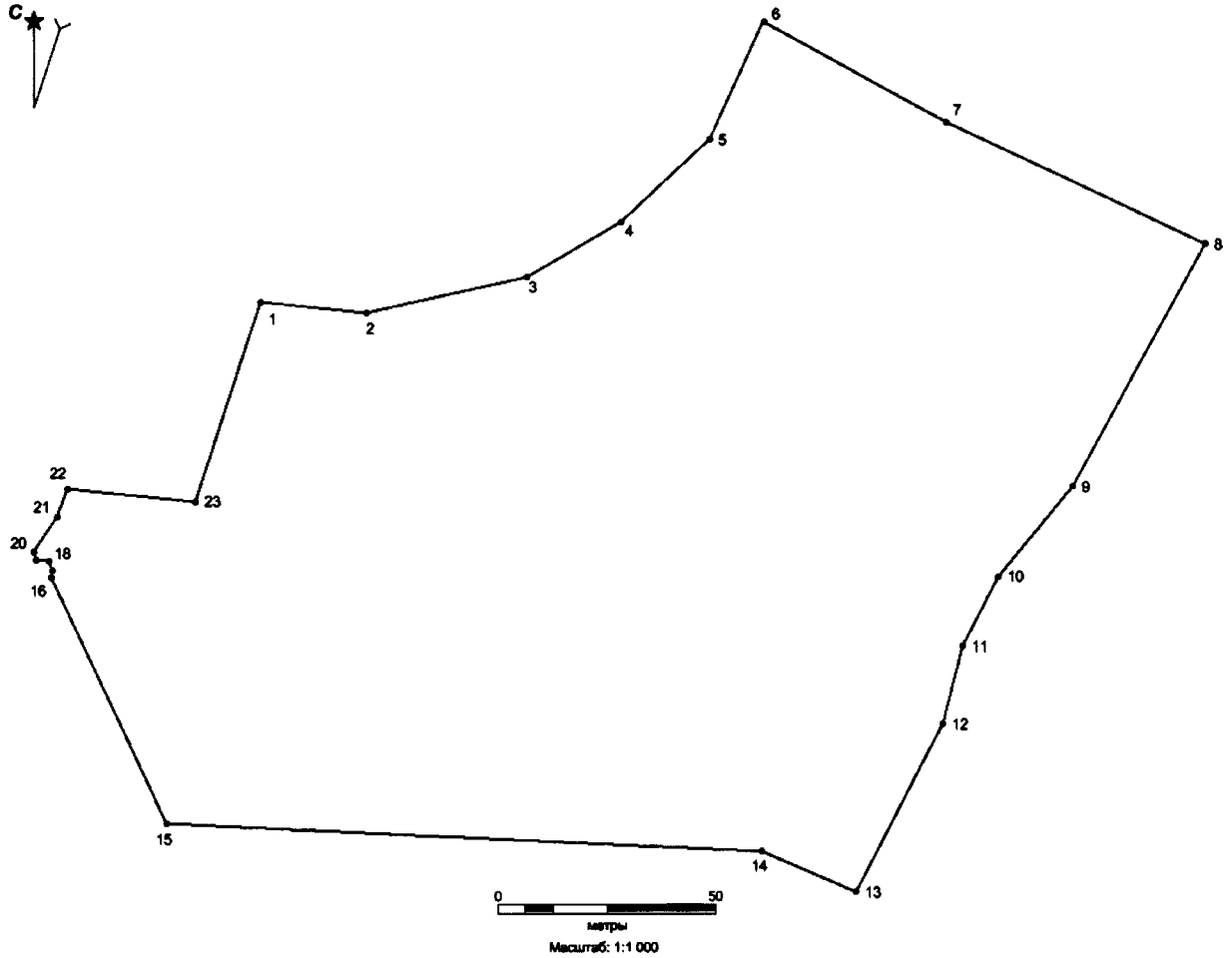
— | Границы территории объекта культурного наследия

Схема № 36
границ территории объекта культурного наследия
федерального значения «местонахождение Тат-Ягун XI»



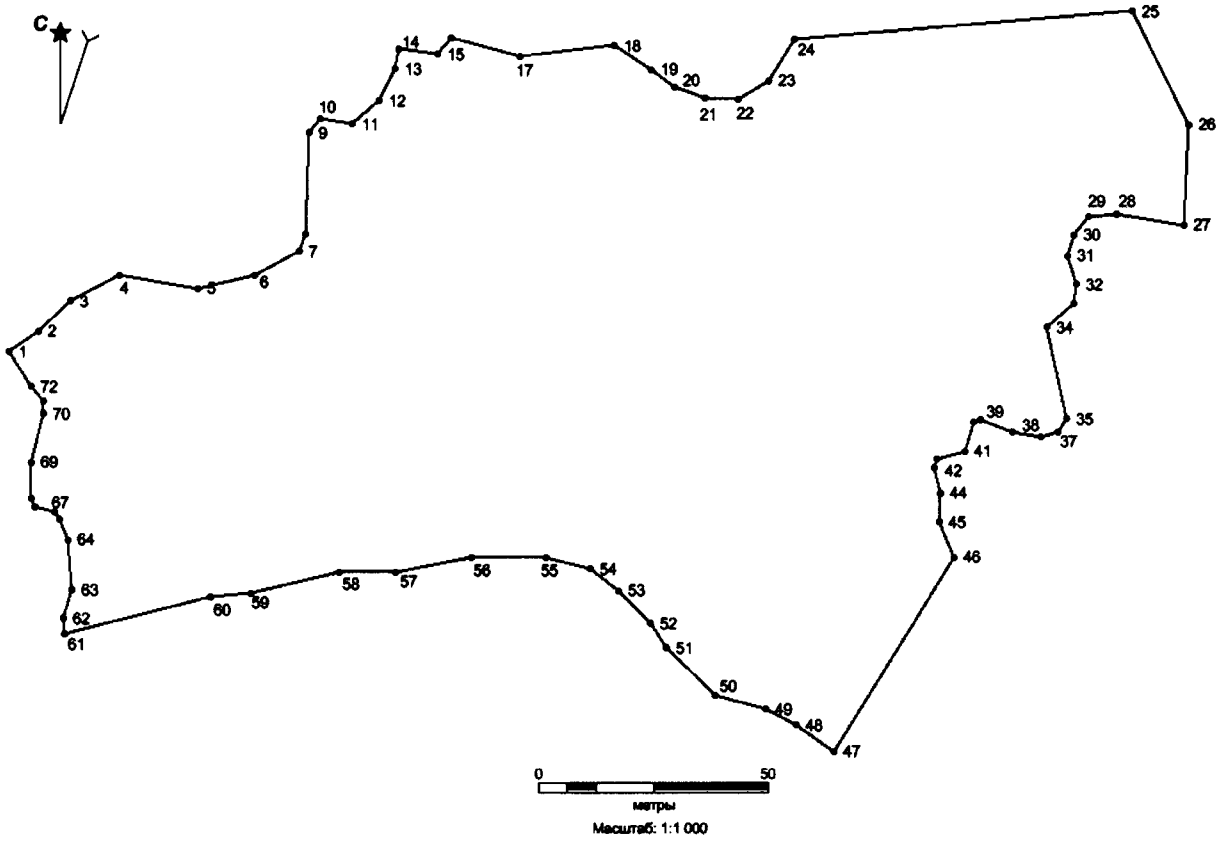
— | Границы территории объекта культурного наследия

Схема № 37
границ территории объекта культурного наследия
федерального значения «местонахождение Тат-Ягун XII»



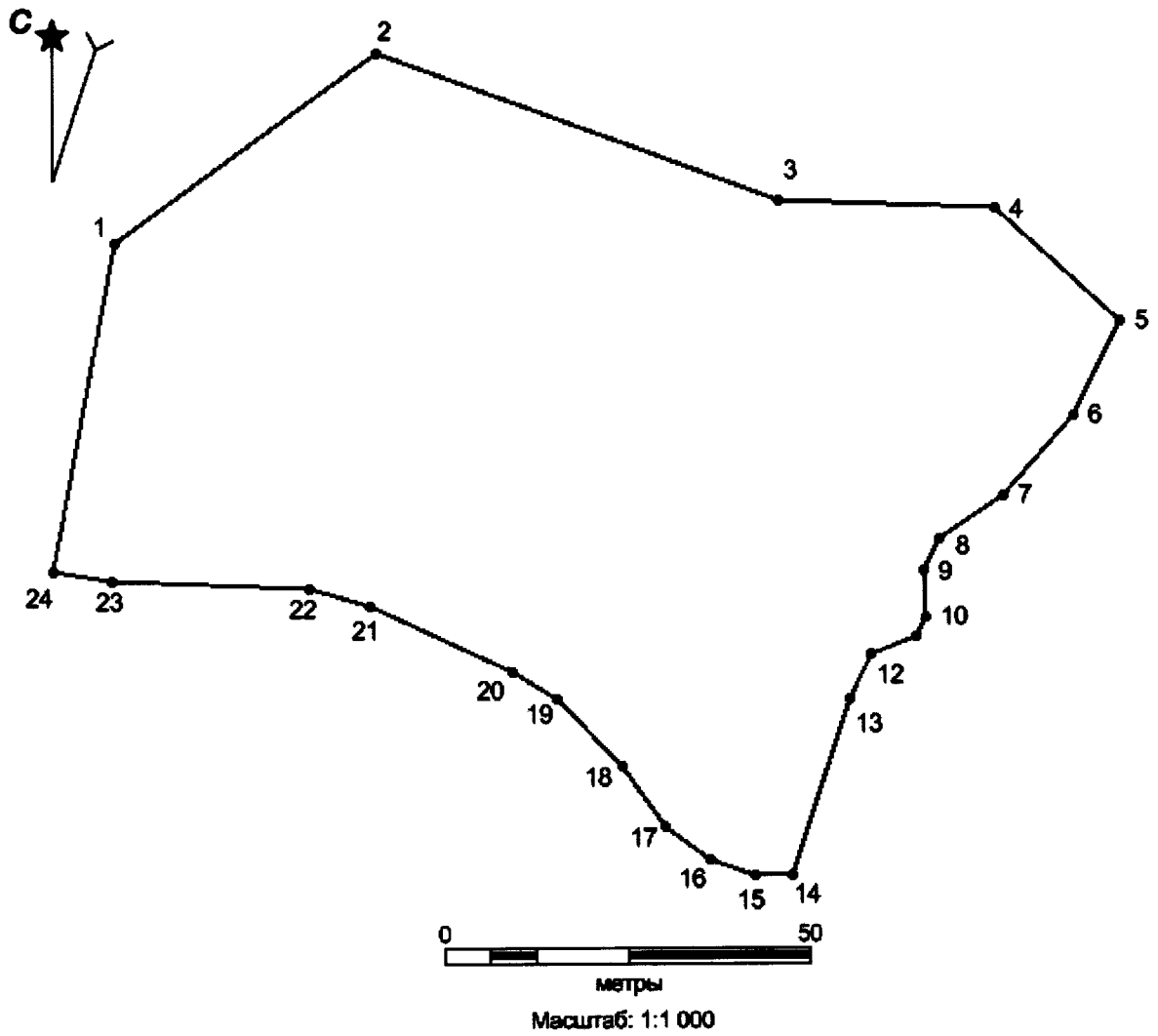
— Границы территории объекта культурного наследия

Схема № 38
границ территории объекта культурного наследия
федерального значения «поселение Тлоктлым-ёган I»



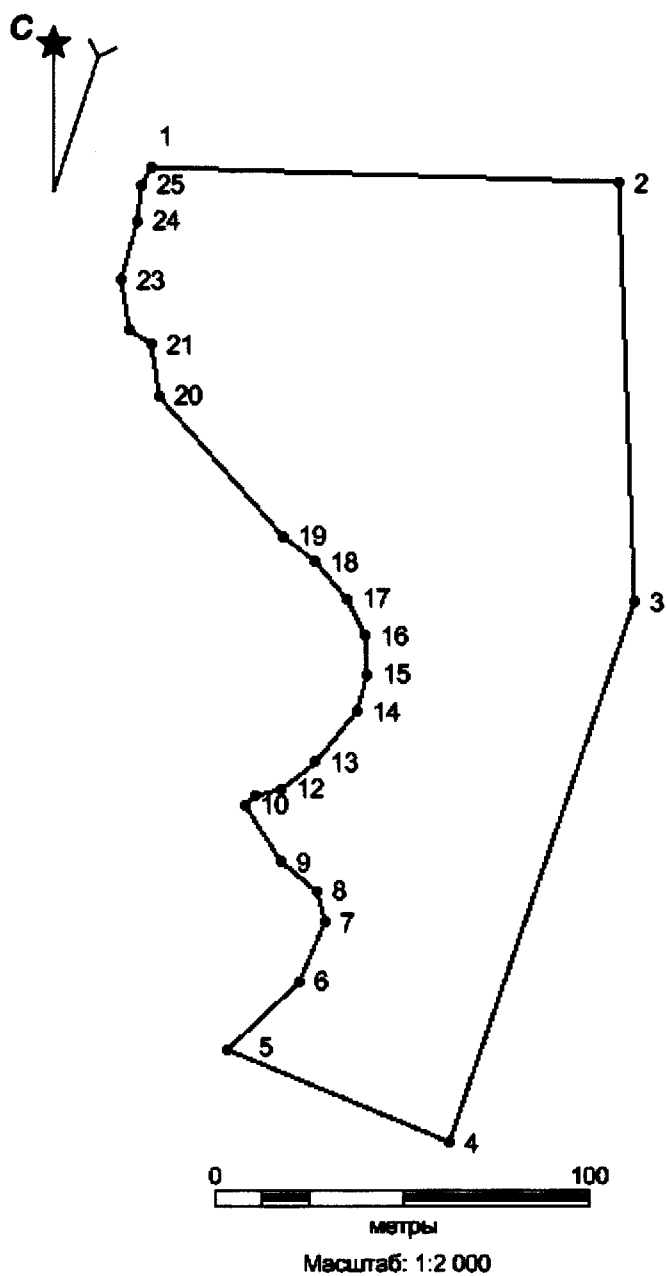
— Границы территории объекта культурного наследия

Схема № 39
границ территории объекта культурного наследия
федерального значения «поселение Тлоктлым-ёган IV»



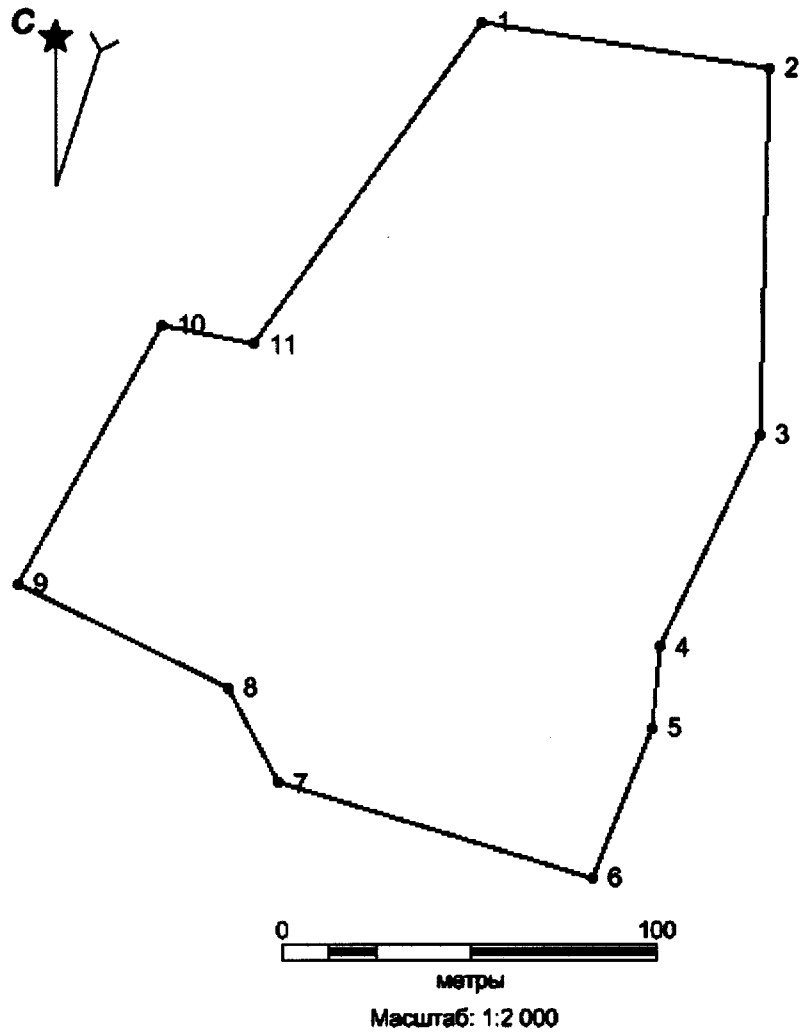
— Границы территории объекта культурного наследия

Схема № 40
границ территории объекта культурного наследия
федерального значения «стоянка Тлоктлым-ёган II»



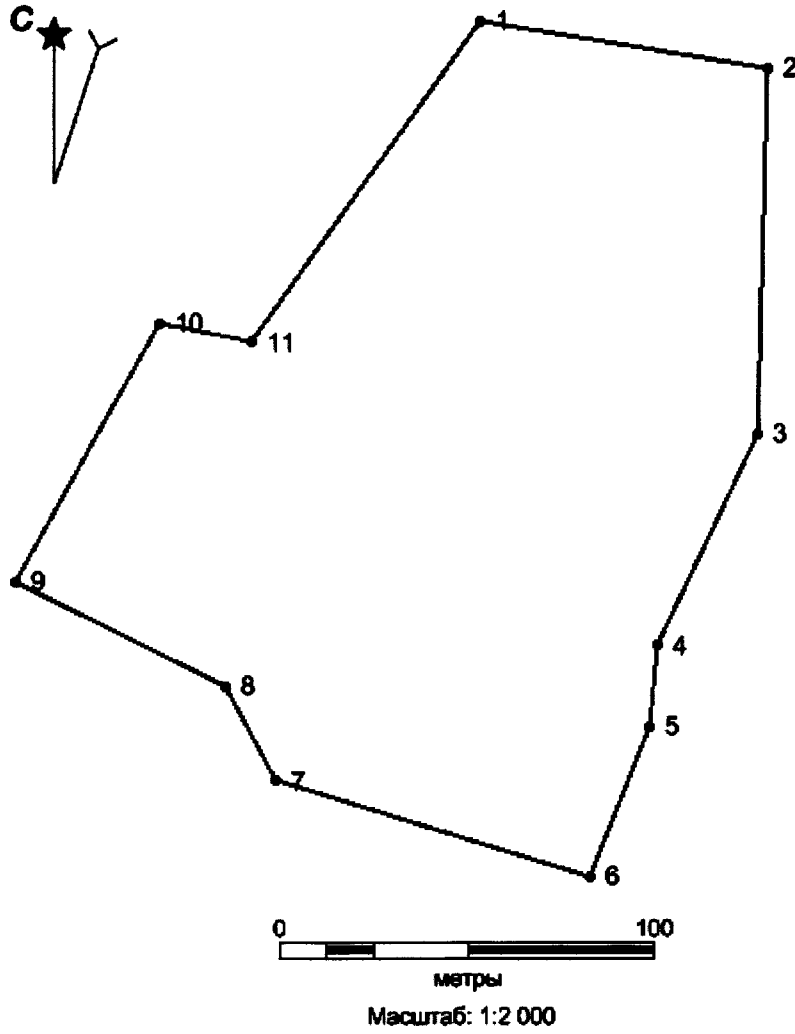
— Границы территории объекта культурного наследия

Схема № 41
границ территории объекта культурного наследия
федерального значения «городище Барсов городок II/1»



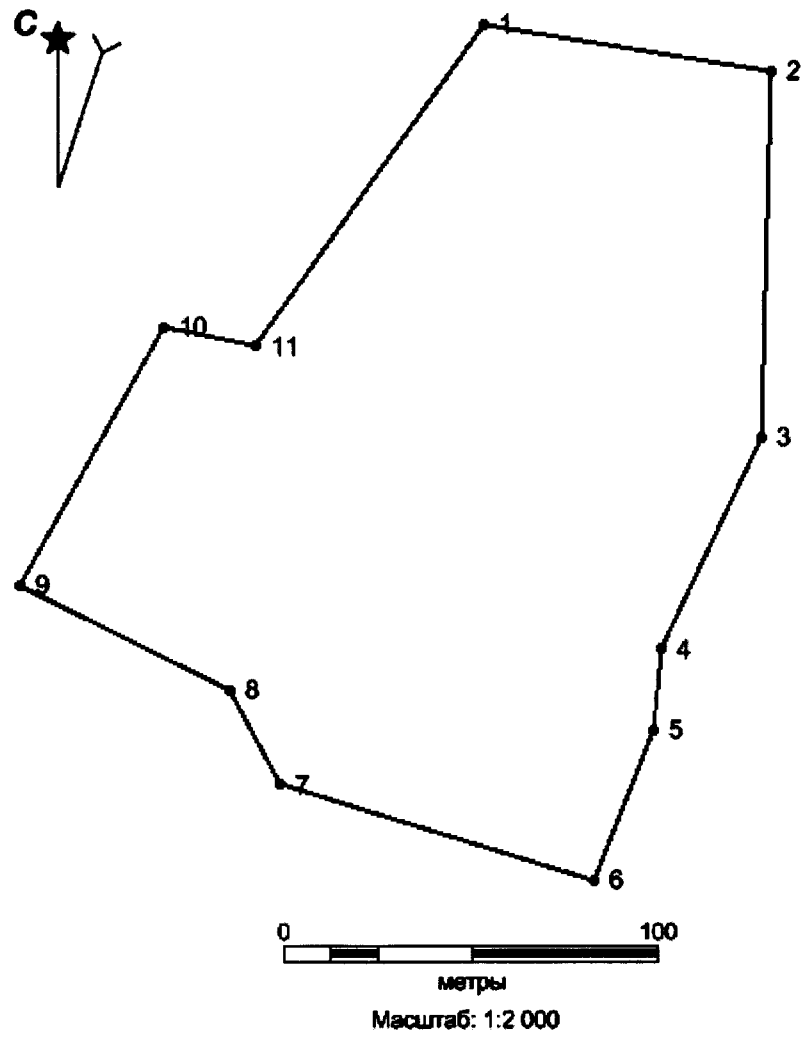
— Границы территории объекта культурного наследия

Схема № 42
границ территории объекта культурного наследия
федерального значения «селище Барсова гора II/1»



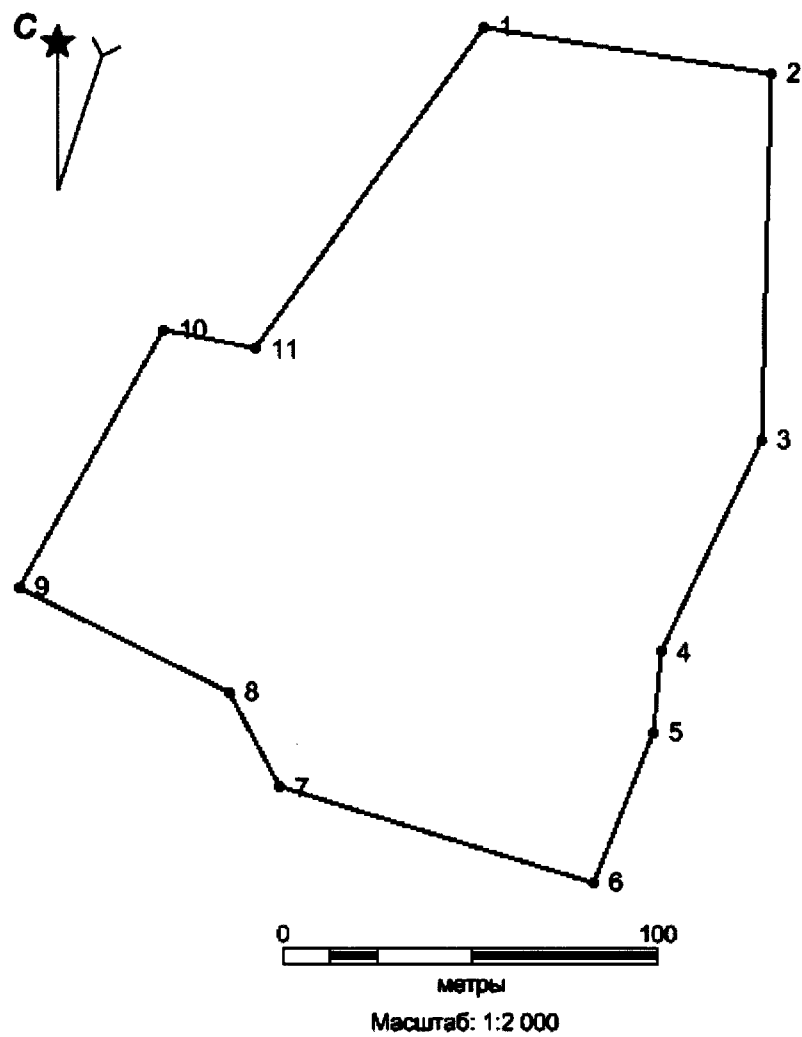
— Границы территории объекта культурного наследия

Схема № 43
границ территории объекта культурного наследия
федерального значения «селище Барсова гора II/14»



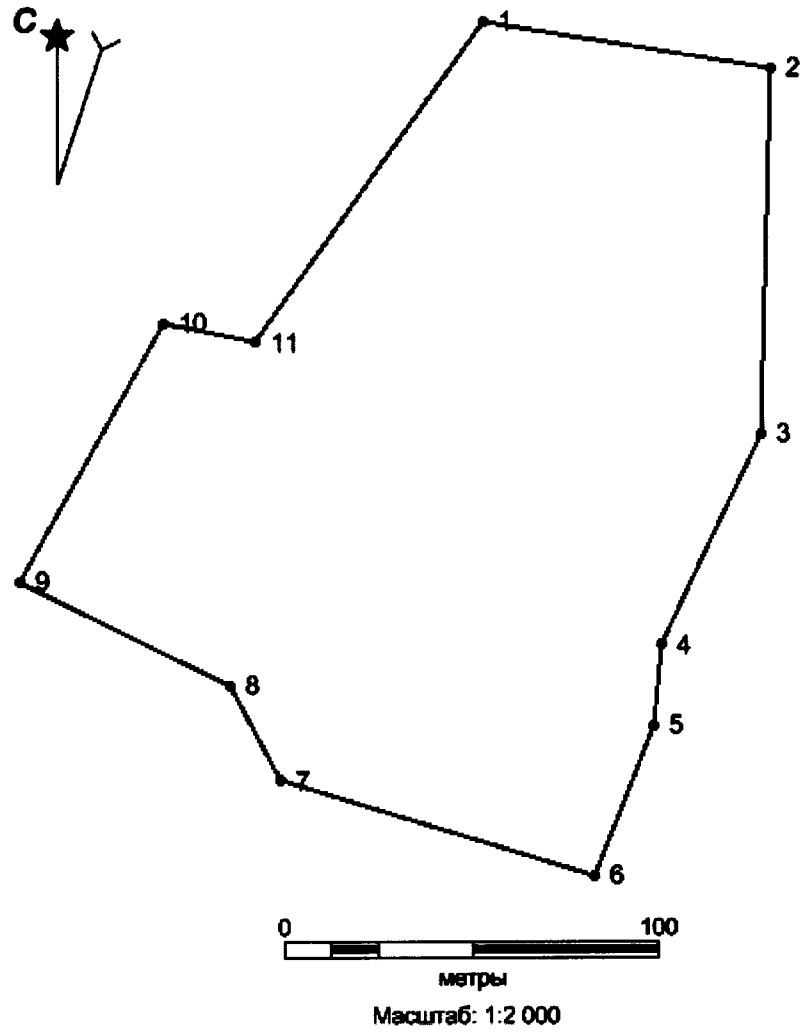
— Границы территории объекта культурного наследия

Схема № 44
границ территории объекта культурного наследия
федерального значения «селище Барсова гора IV/6»



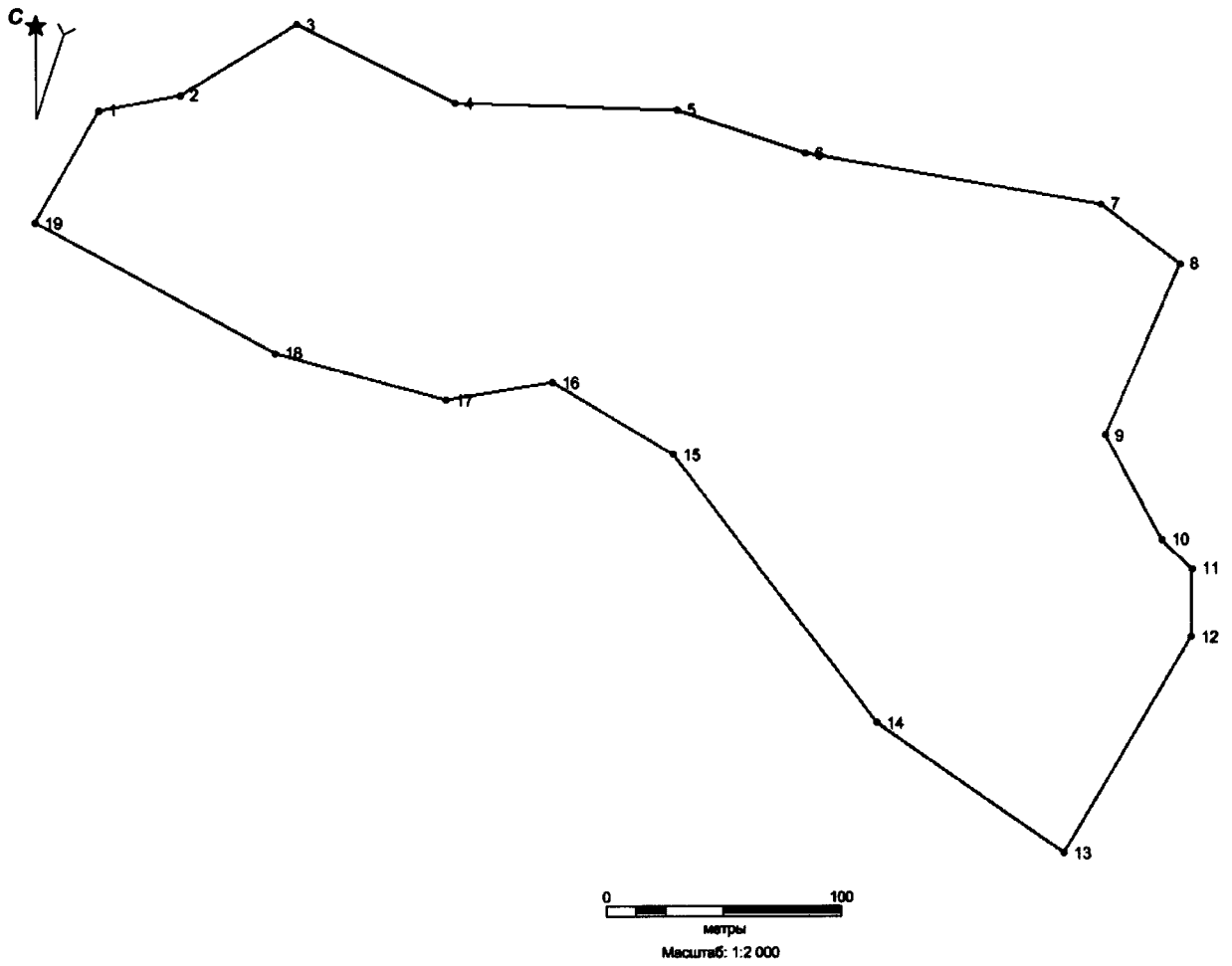
— Границы территории объекта культурного наследия

Схема № 45
границ территории объекта культурного наследия
федерального значения «стоянка Барсова гора Ш/17»



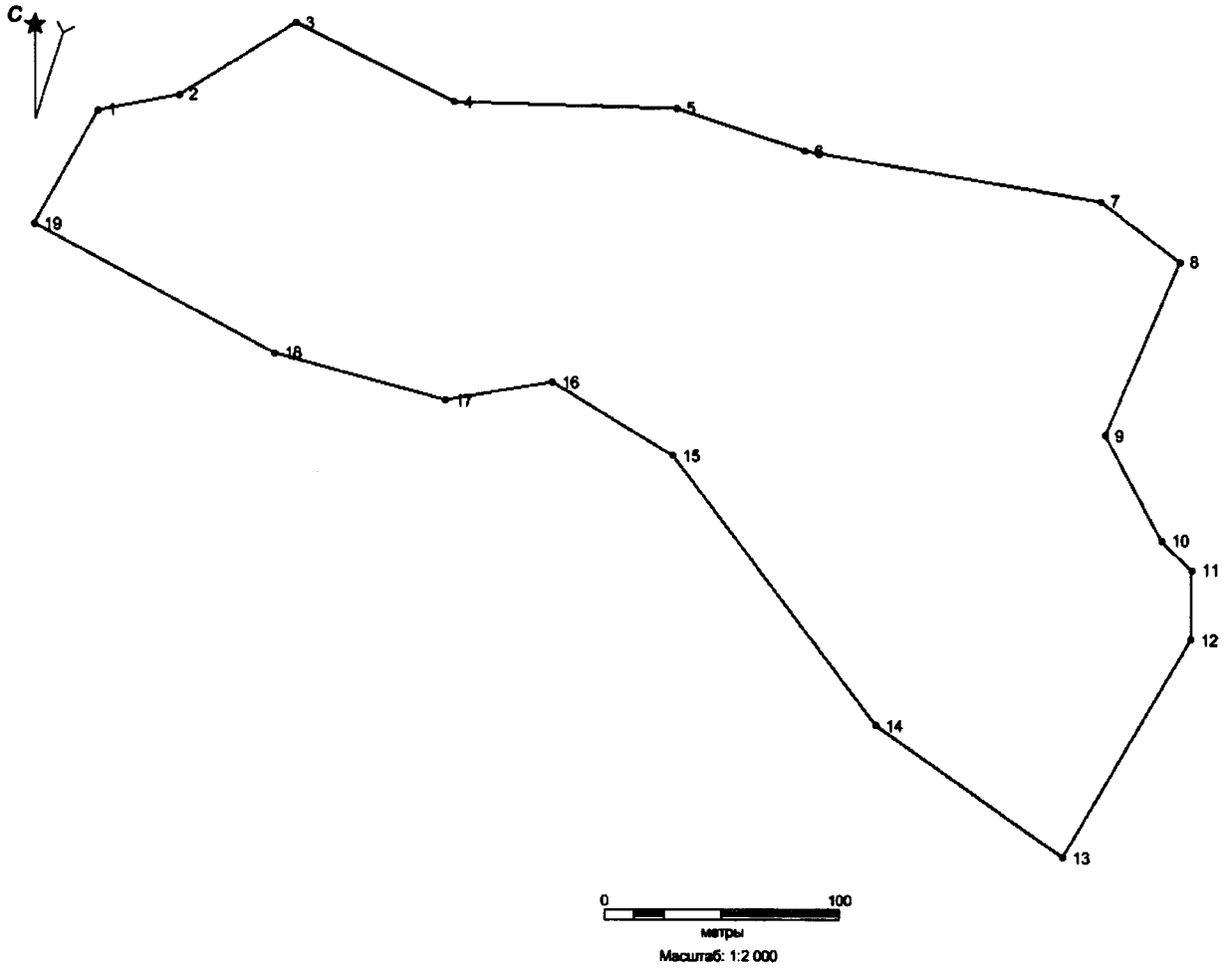
— Границы территории объекта культурного наследия

Схема № 46
границ территории объекта культурного наследия
федерального значения «городище Барсов городок II/2»



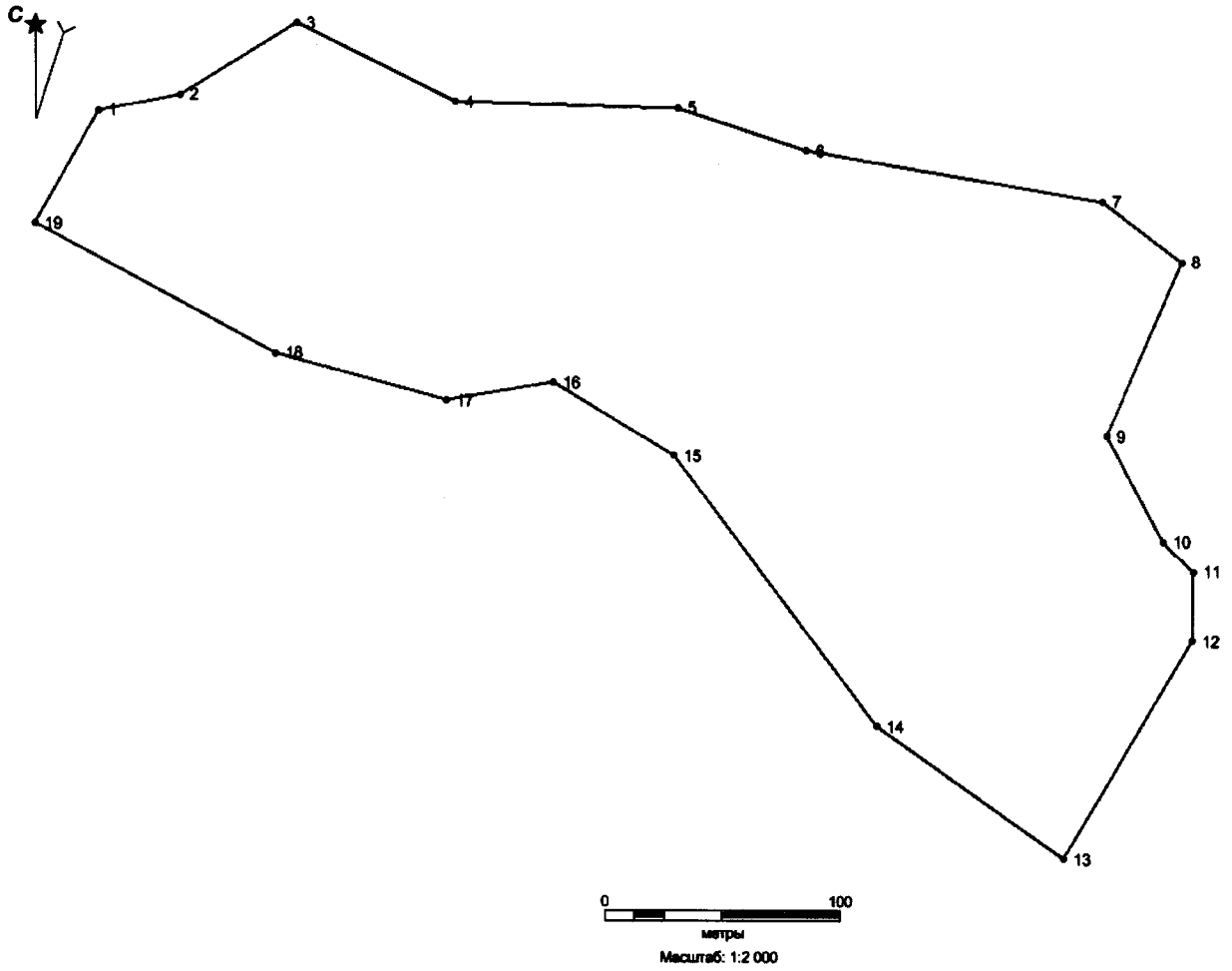
— | Границы территории объекта культурного наследия

Схема № 47
границ территории объекта культурного наследия
федерального значения «городище Барсов городок II/3»



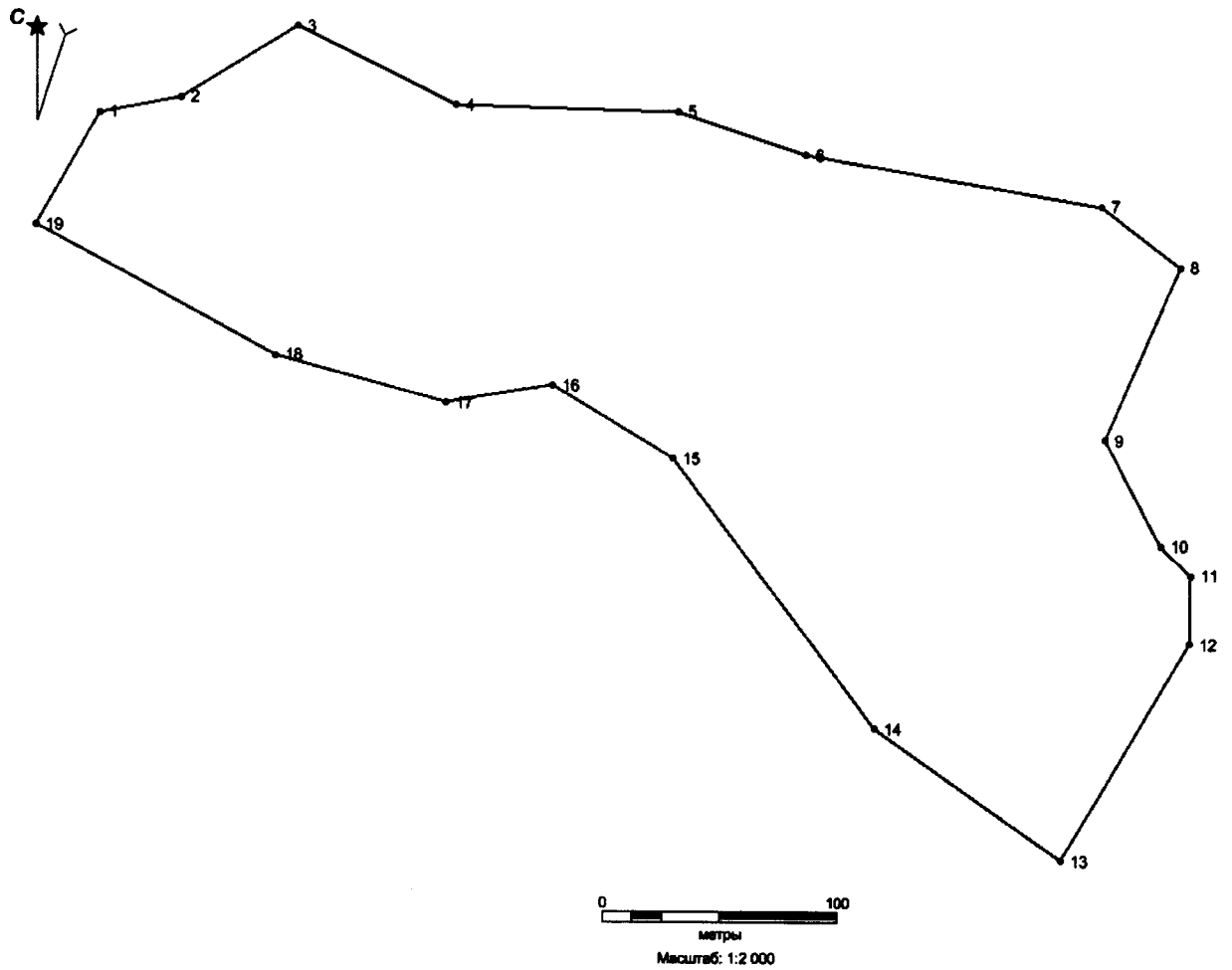
— Границы территории объекта культурного наследия

Схема № 48
границ территории объекта культурного наследия
федерального значения «городище Барсов городок II/4»



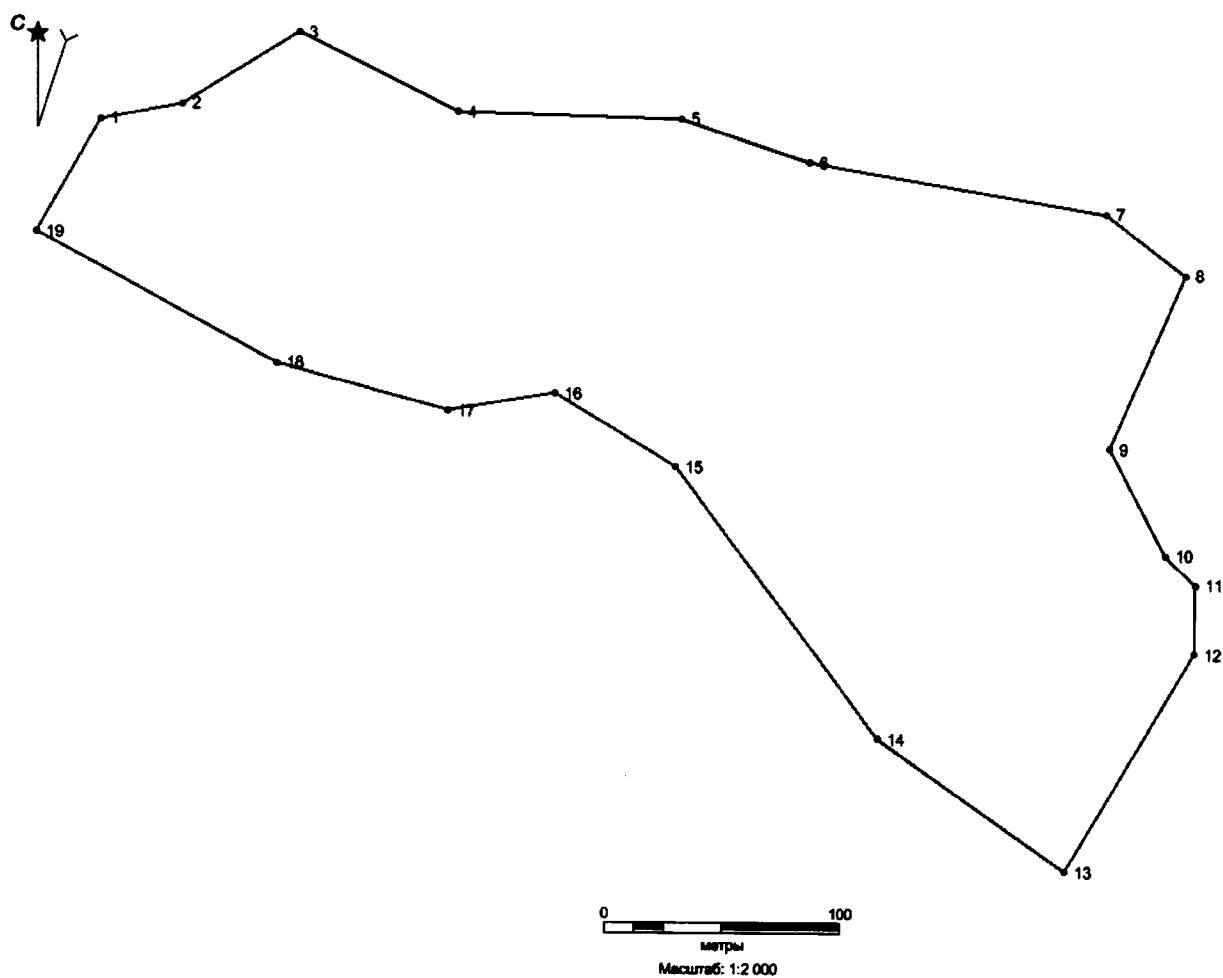
Границы территории объекта культурного наследия

Схема № 49
границ территории объекта культурного наследия
федерального значения «городище Барсов городок П/5»



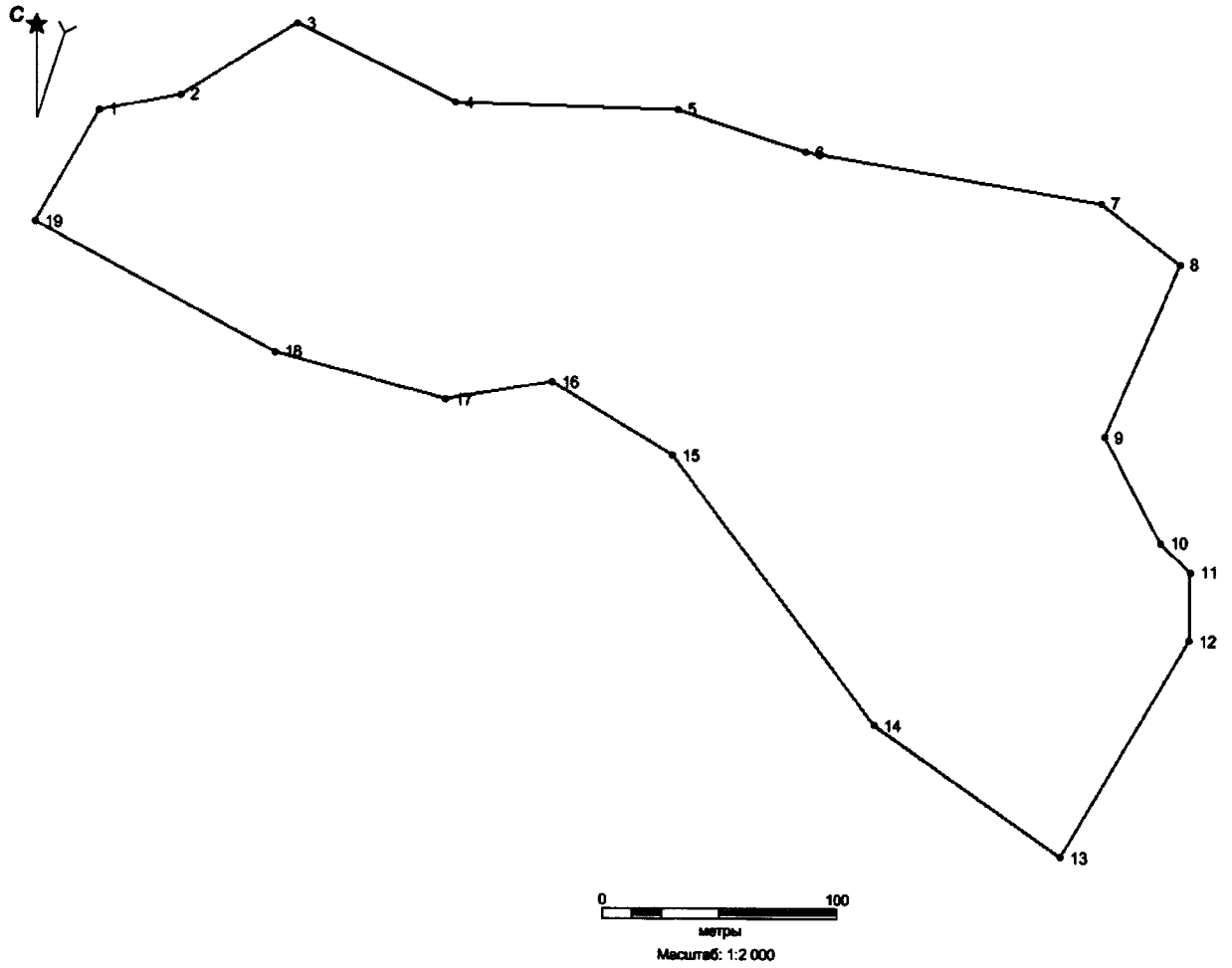
— Границы территории объекта культурного наследия

Схема № 50
границ территории объекта культурного наследия
федерального значения «городище Барсов городок II/б»



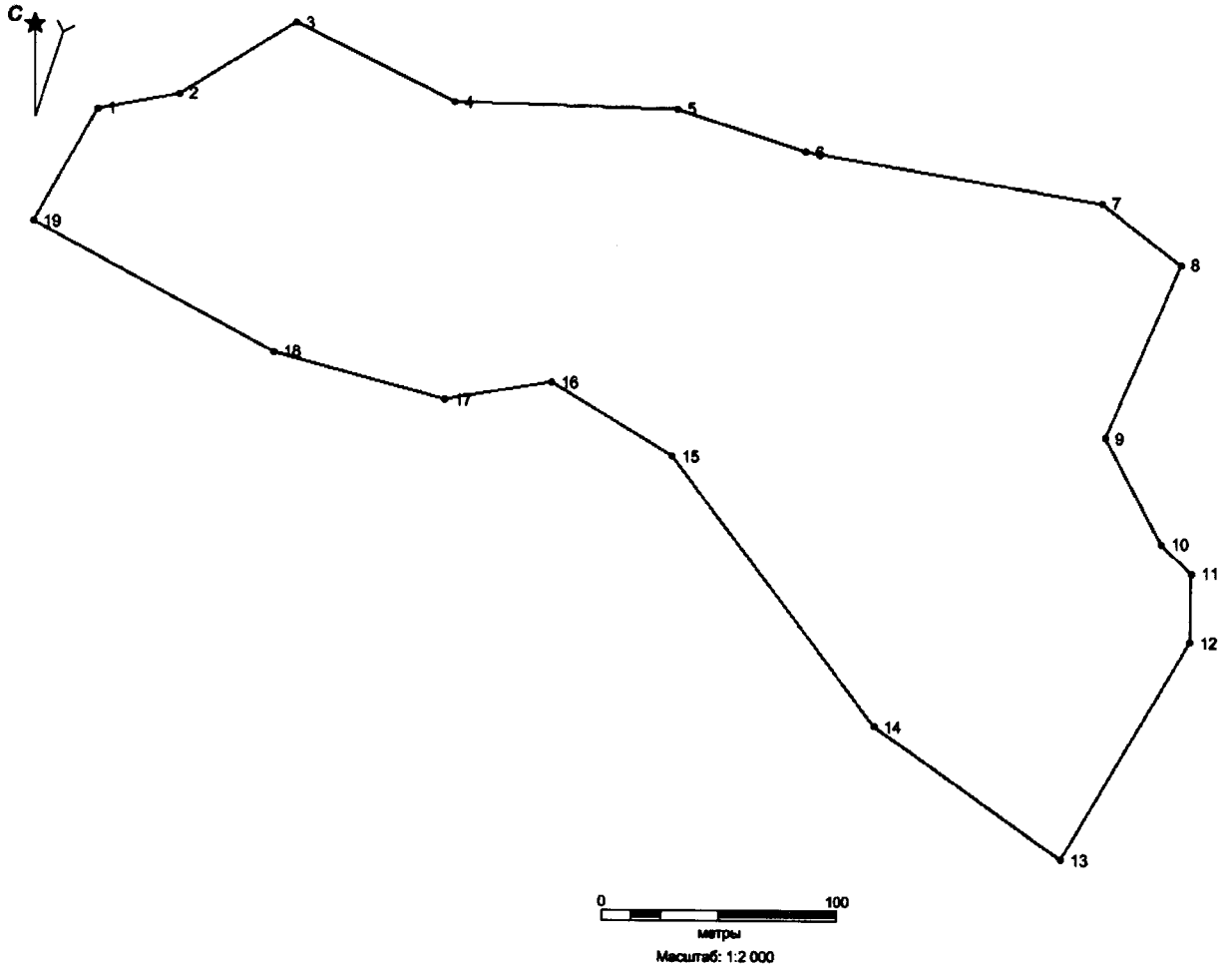
— Границы территории объекта культурного наследия

Схема № 51
границ территории объекта культурного наследия
федерального значения «городище Барсов городок II/7»



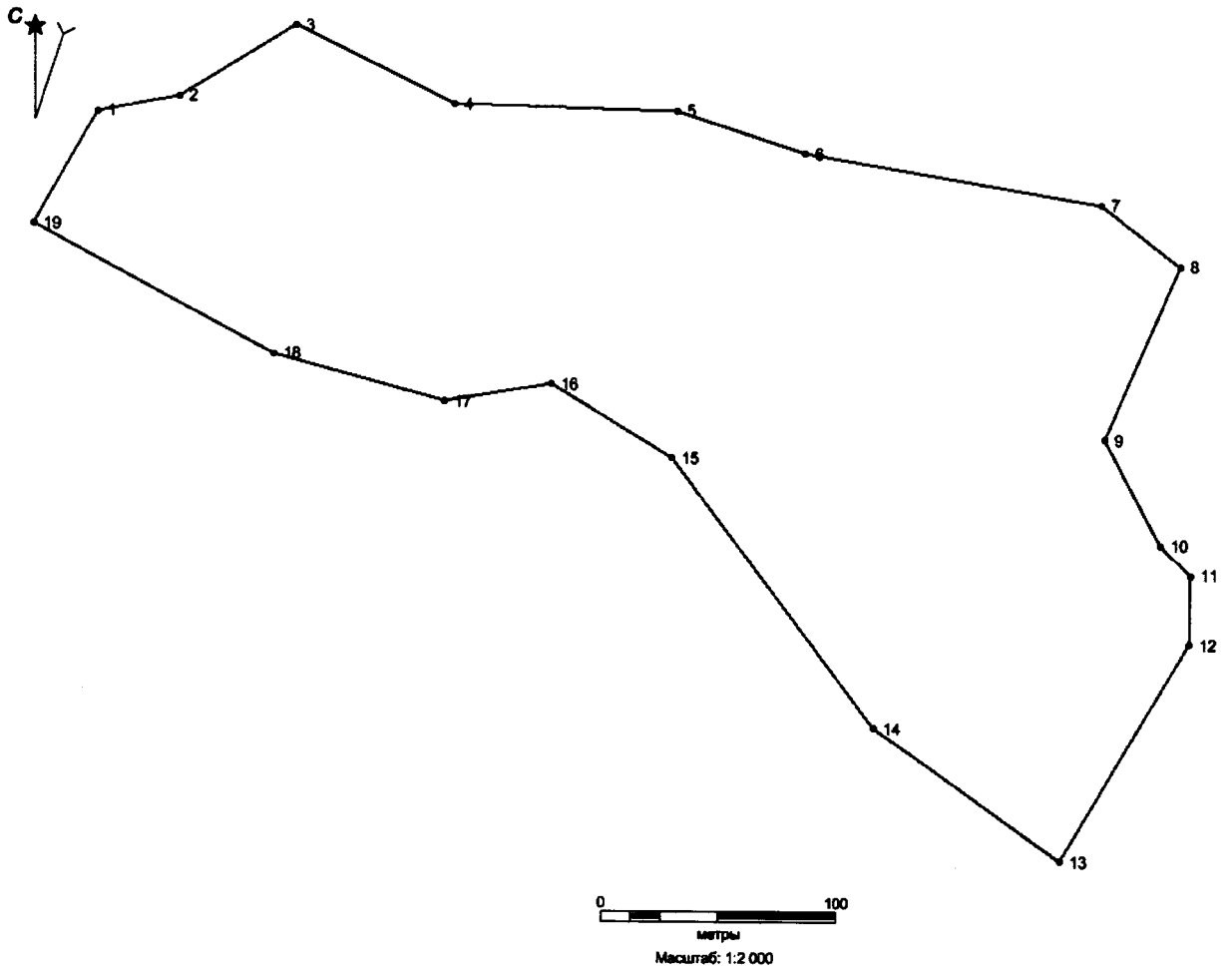
Границы территории объекта культурного наследия

Схема № 52
границ территории объекта культурного наследия
федерального значения «городище Барсов городок II/8»



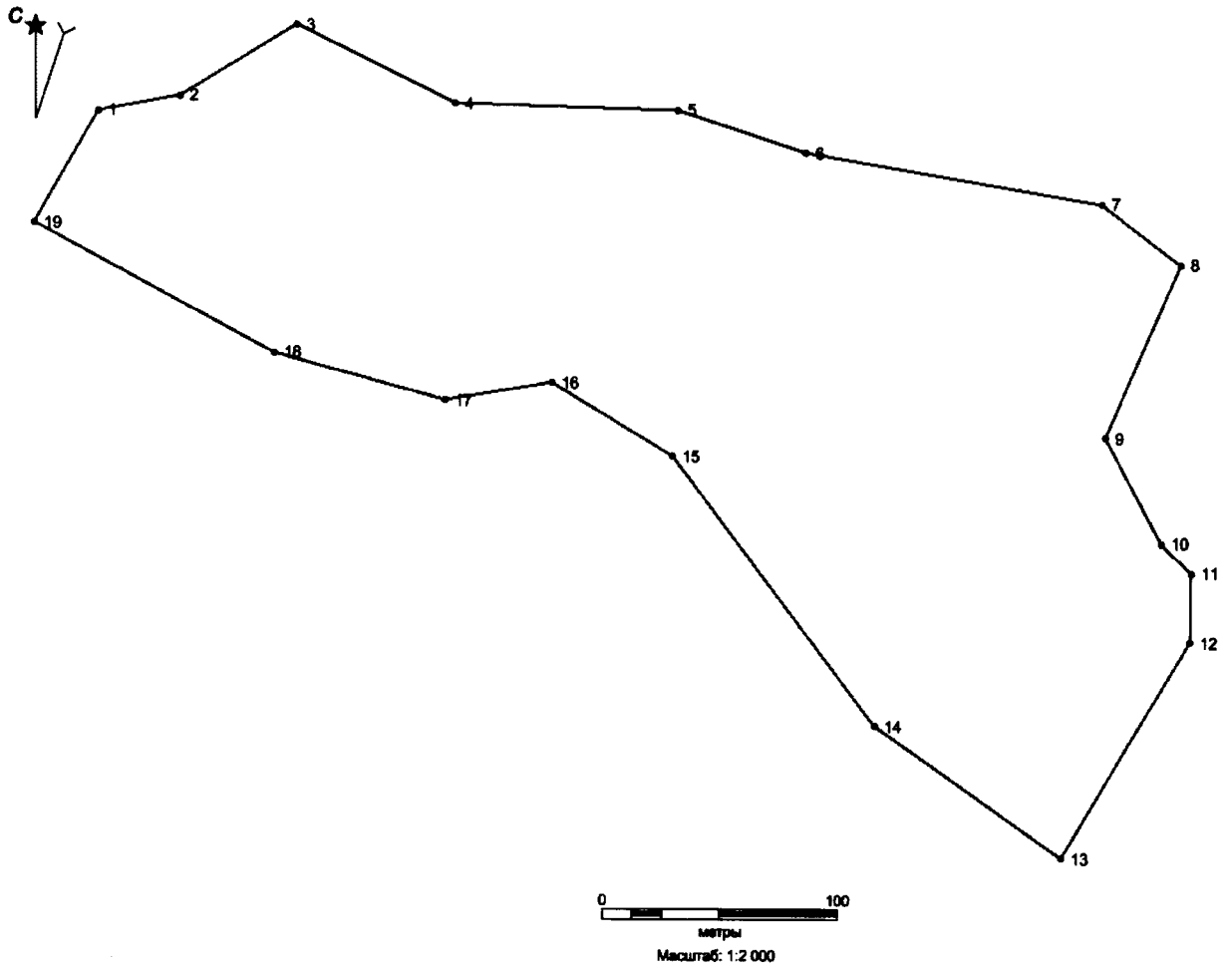
Границы территории объекта культурного наследия

Схема № 53
границ территории объекта культурного наследия
федерального значения «селище Барсова гора II/2»



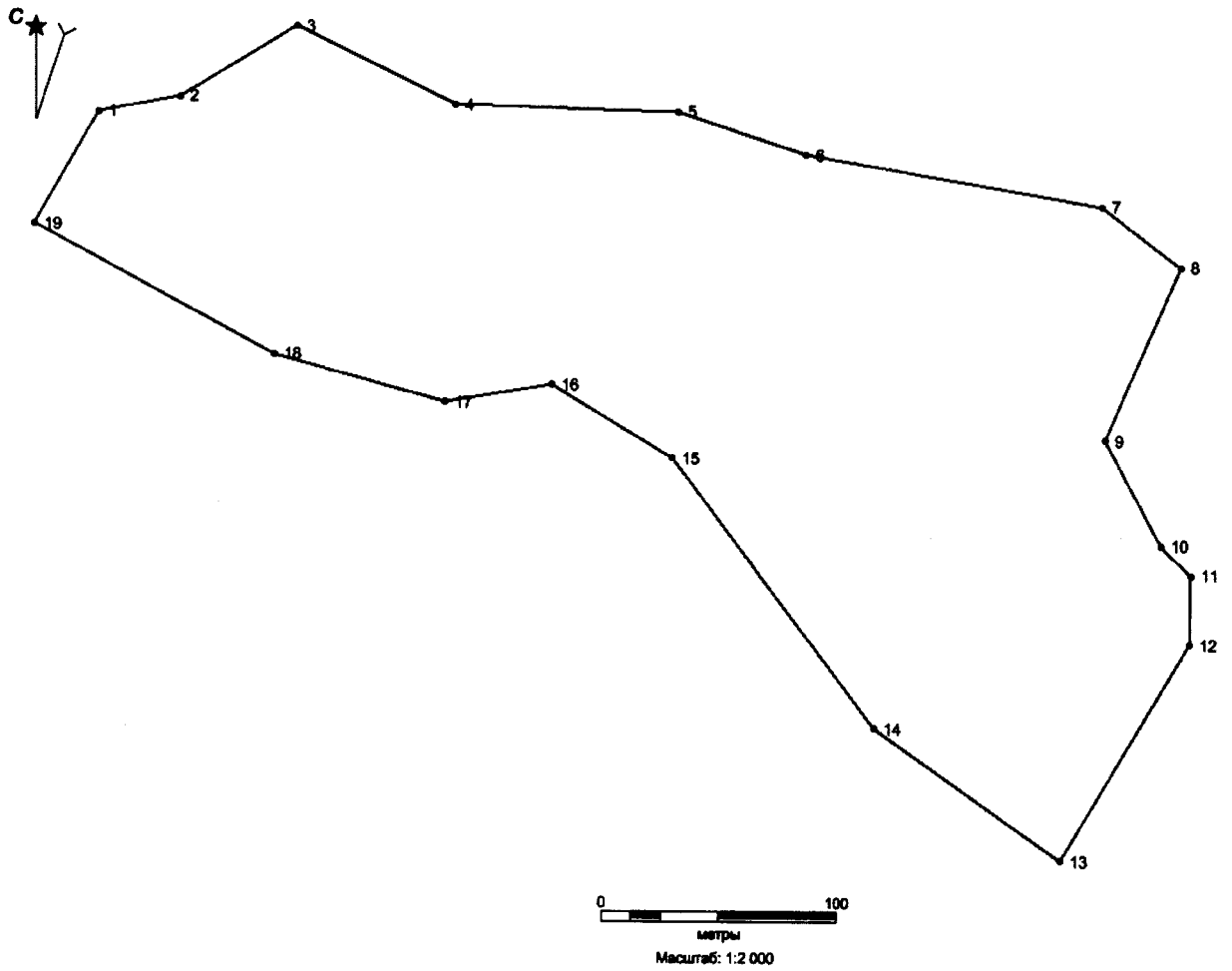
— Границы территории объекта культурного наследия

Схема № 54
границ территории объекта культурного наследия
федерального значения «селище Барсова гора П/3»



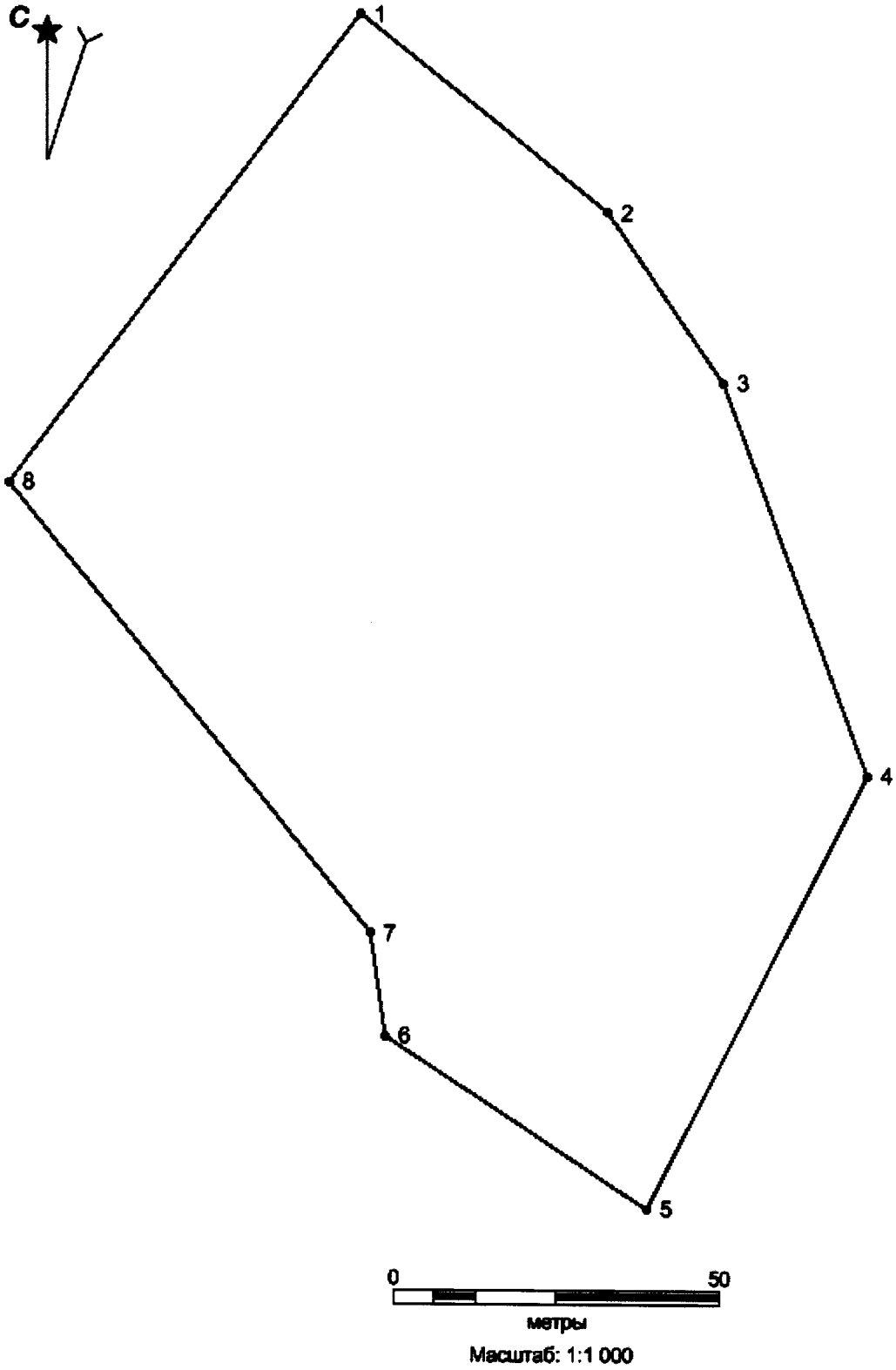
— Границы территории объекта культурного наследия

Схема № 55
границ территории объекта культурного наследия
федерального значения «селище Барсова гора II/6»



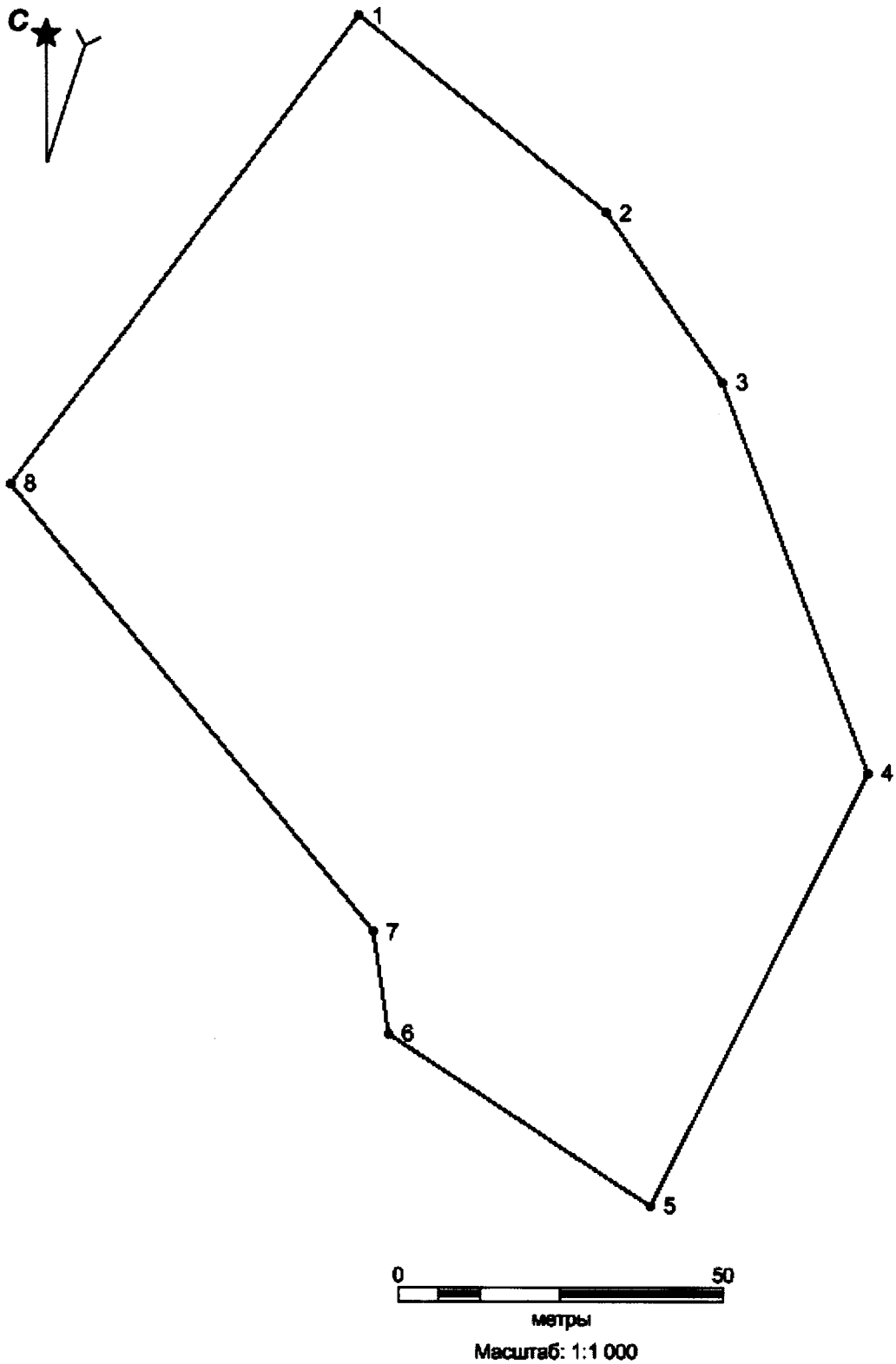
Границы территории объекта культурного наследия

Схема № 56
границ территории объекта культурного наследия
федерального значения «городище Барсов городок II/9»



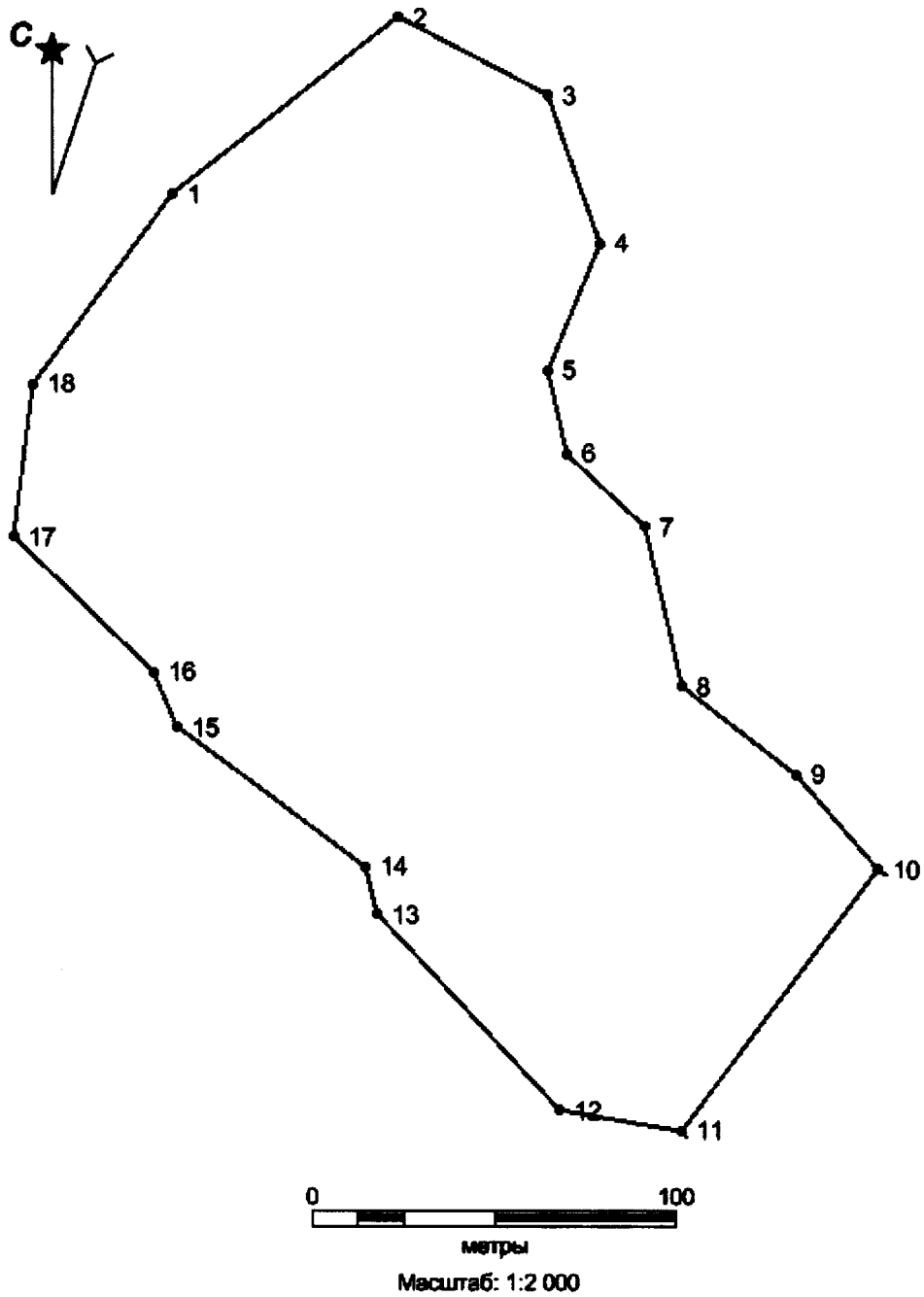
— Границы территории объекта культурного наследия

Схема № 57
границ территории объекта культурного наследия
федерального значения «селище Барсова гора Ш/4»



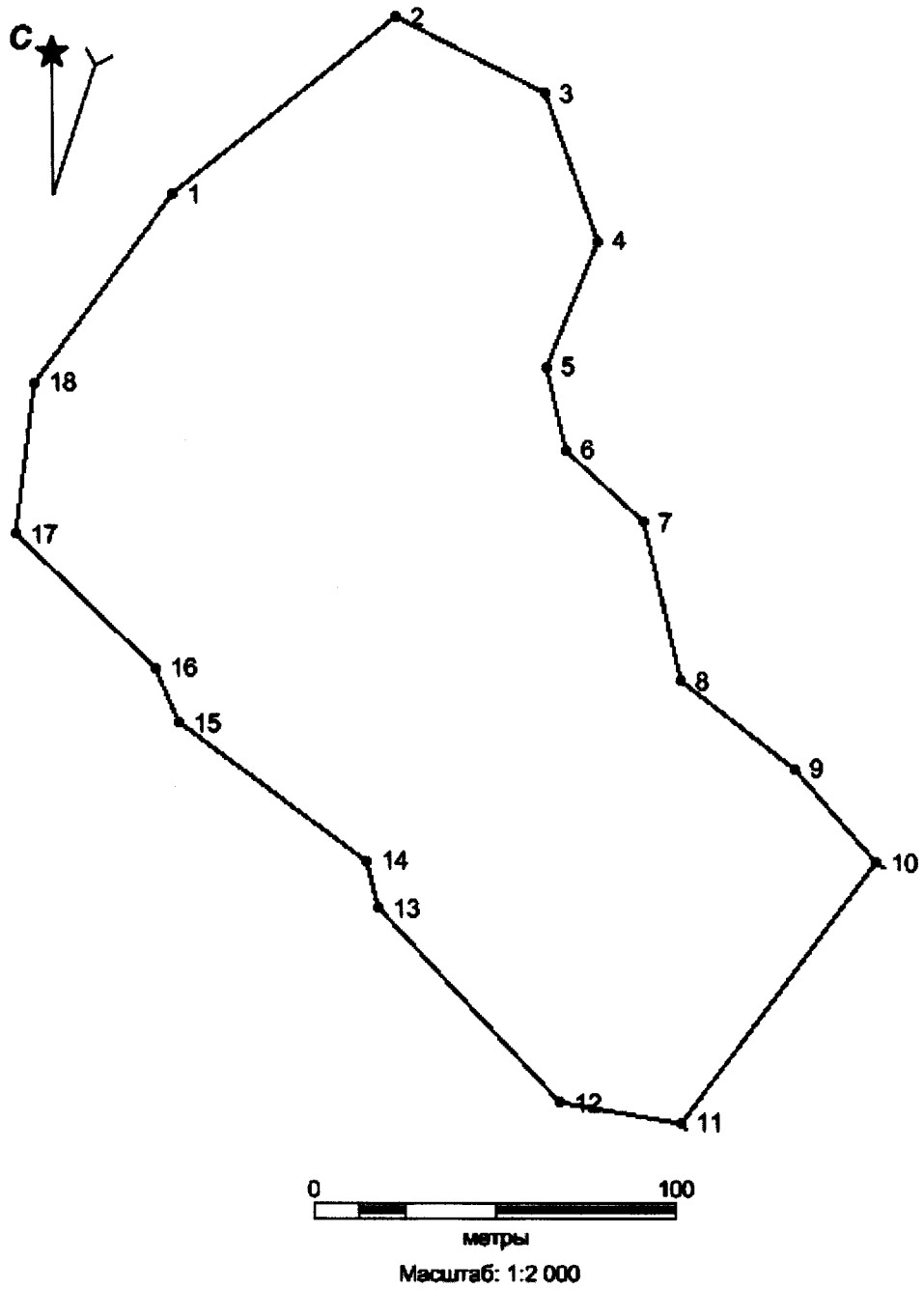
— Границы территории объекта культурного наследия

Схема № 58
границ территории объекта культурного наследия
федерального значения «городище Барсов городок II/10»



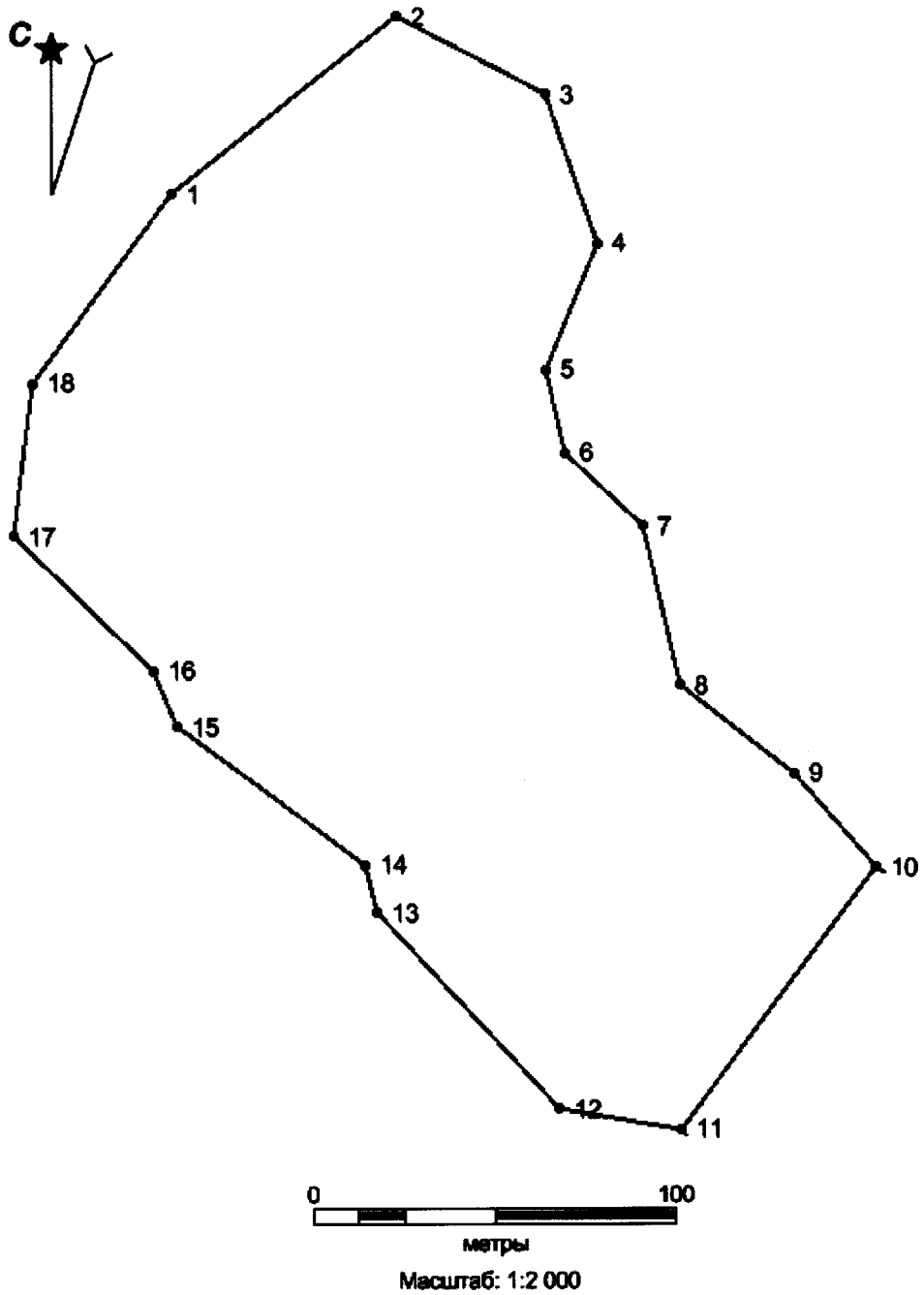
Границы территории объекта культурного наследия

Схема № 59
границ территории объекта культурного наследия
федерального значения «городище Барсов городок II/11»



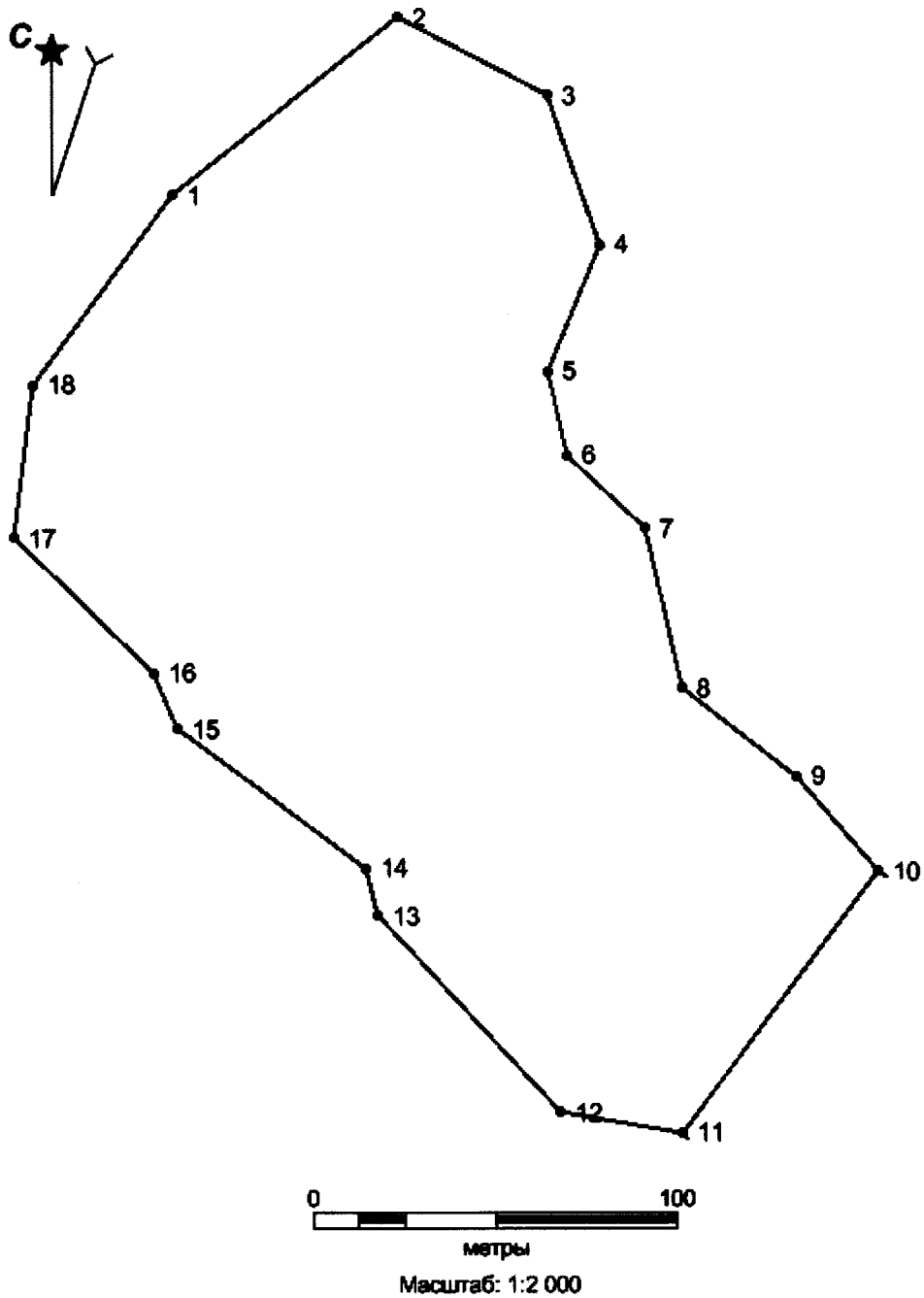
— Границы территории объекта культурного наследия

Схема № 60
границ территории объекта культурного наследия
федерального значения «селище Барсова гора II/5»



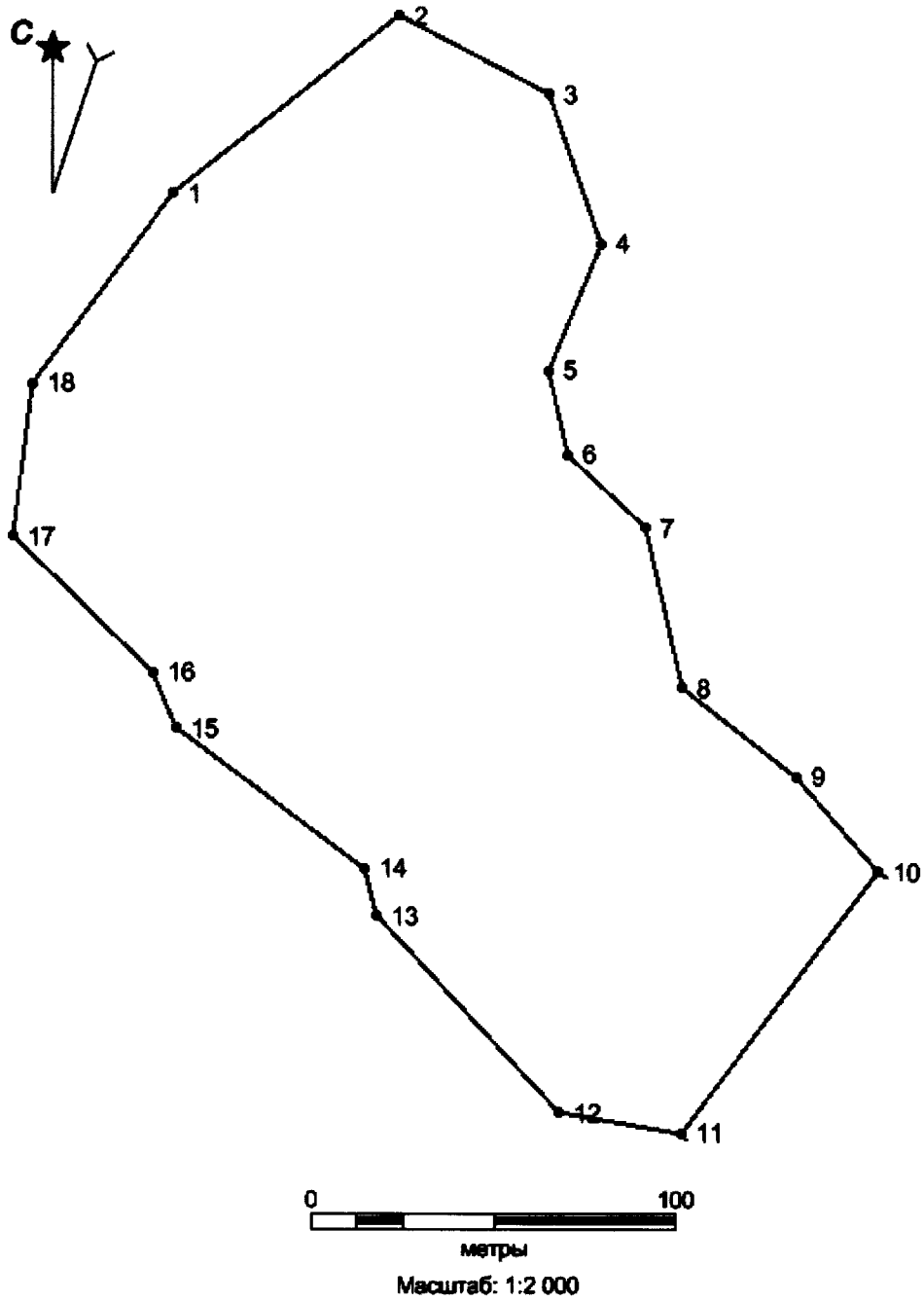
Границы территории объекта культурного наследия

Схема № 61
границ территории объекта культурного наследия
федерального значения «селище Барсова гора II/7»



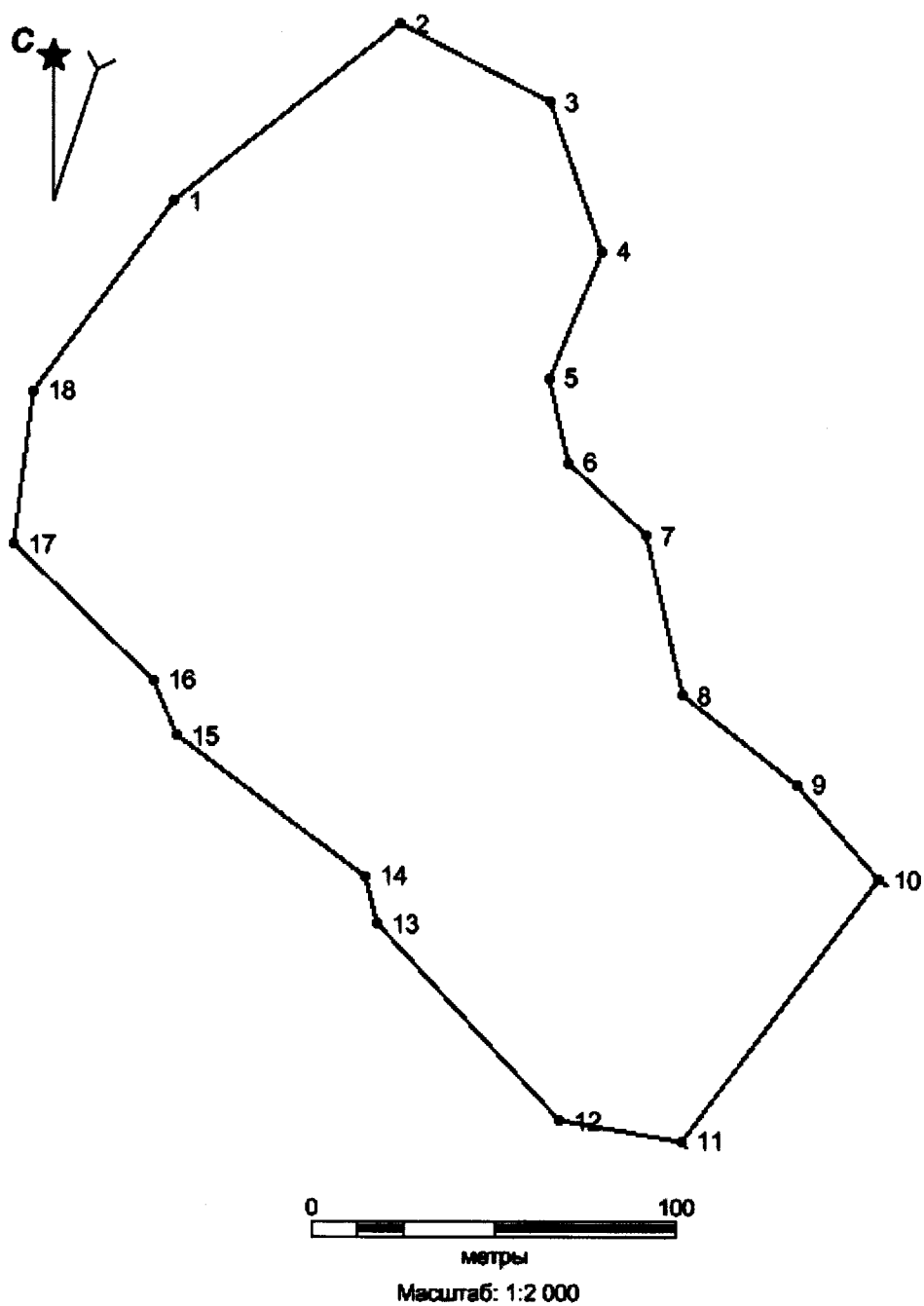
— Границы территории объекта культурного наследия

Схема № 62
границ территории объекта культурного наследия
федерального значения «селище Барсова гора II/10»



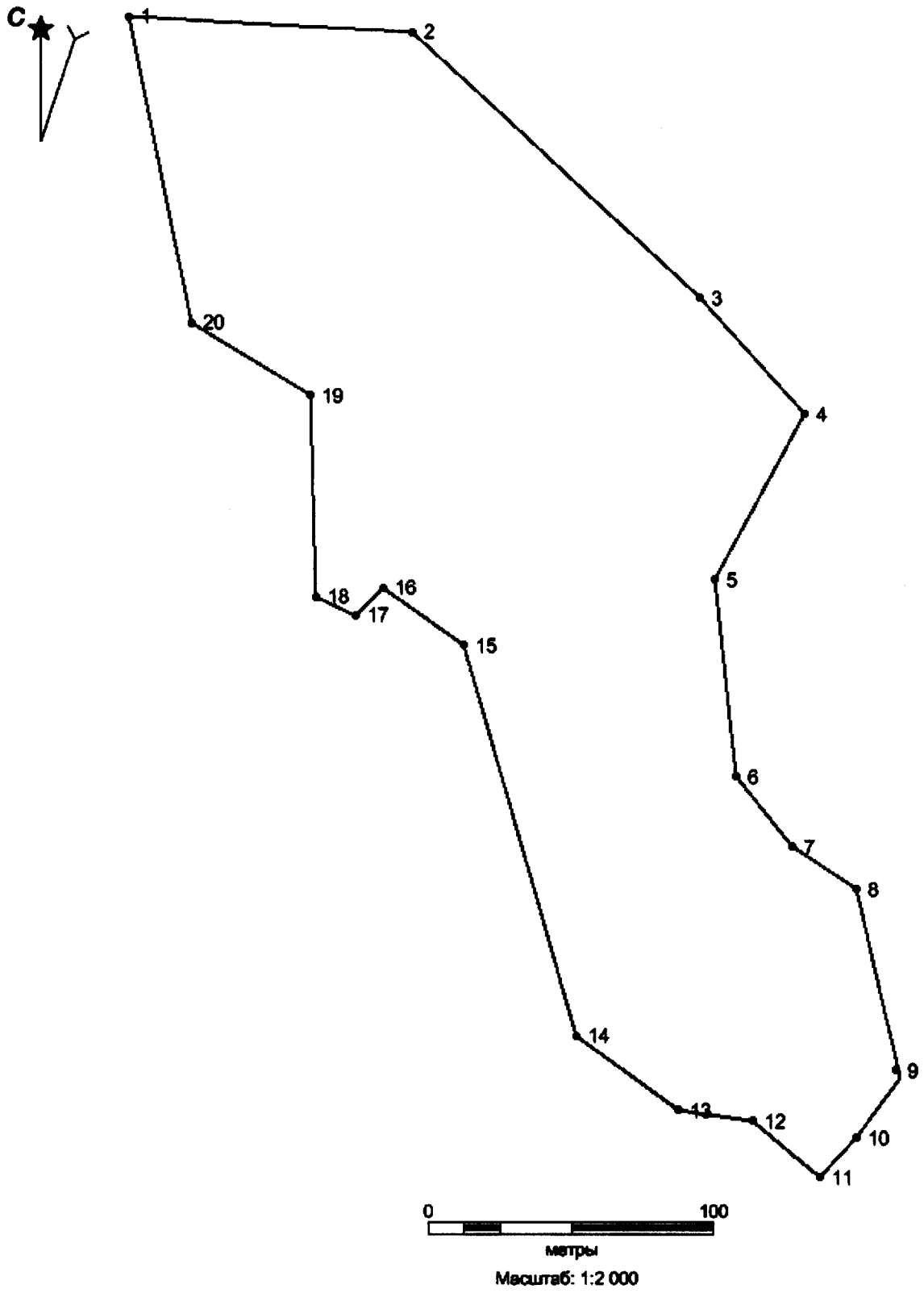
— Границы территории объекта культурного наследия

Схема № 63
границ территории объекта культурного наследия
федерального значения «селище Барсова гора II/11»



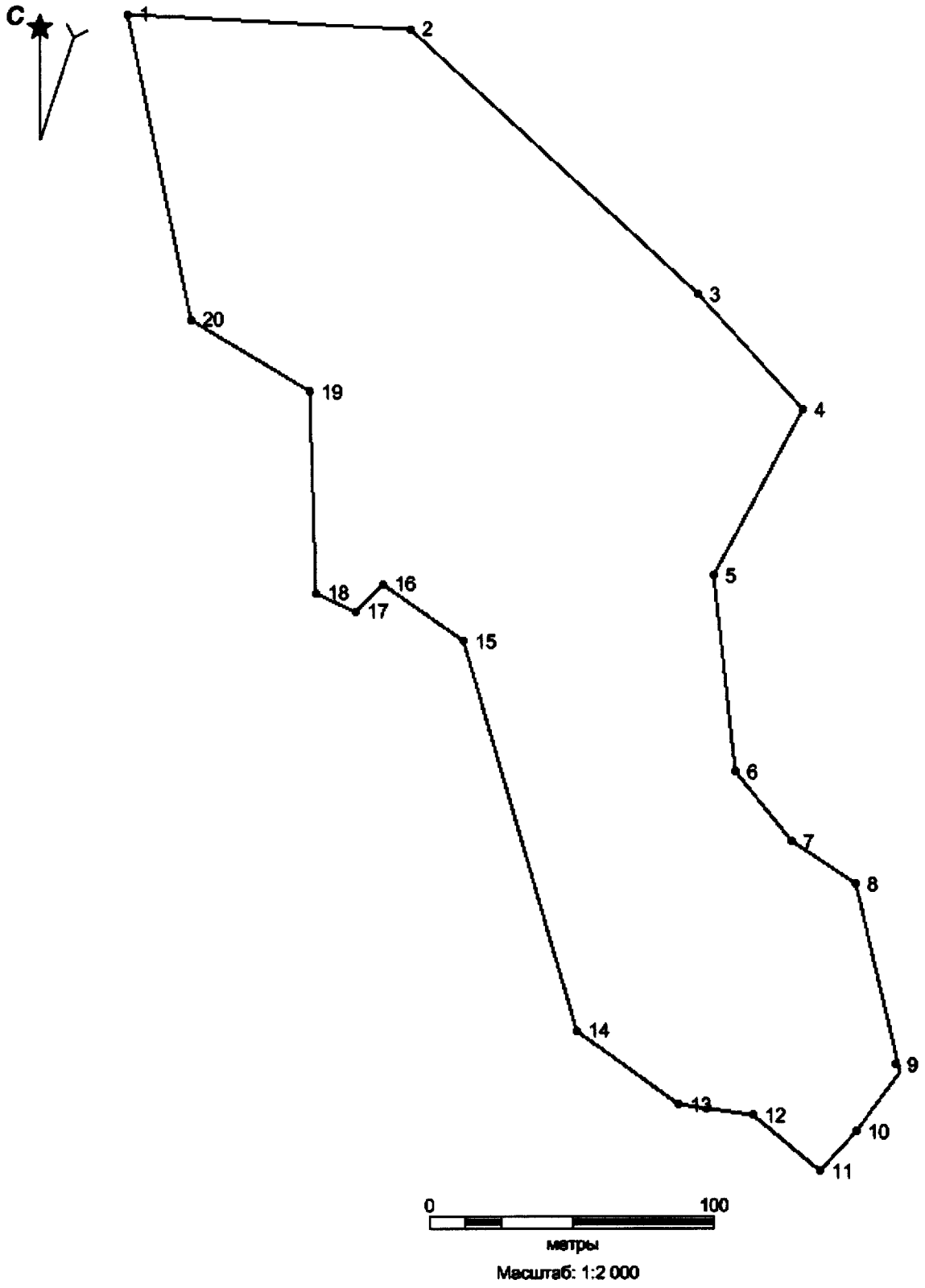
Границы территории объекта культурного наследия

Схема № 64
границ территории объекта культурного наследия
федерального значения «городище Барсов городок II/12»



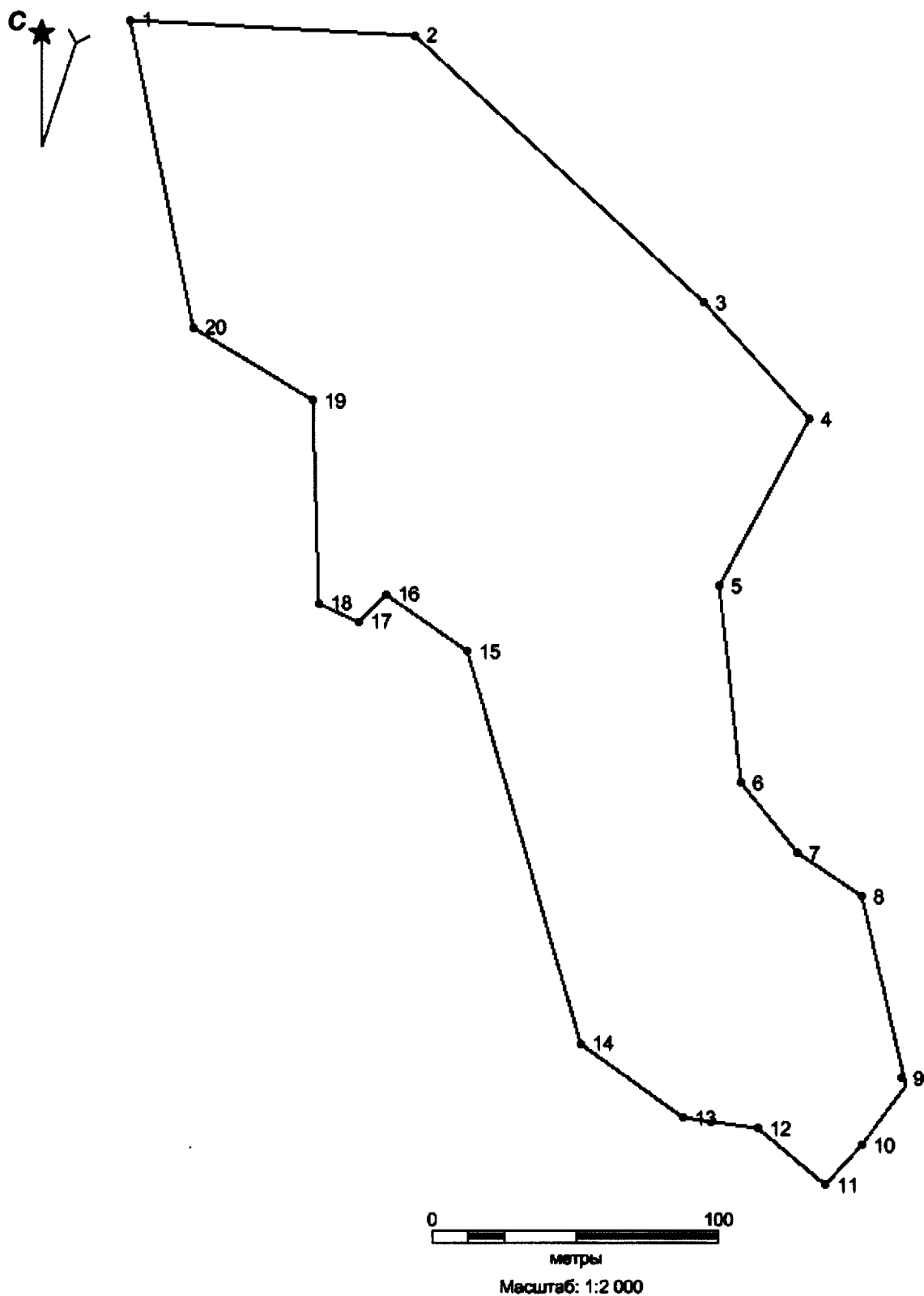
— Границы территории объекта культурного наследия

Схема № 65
границ территории объекта культурного наследия
федерального значения «селище Барсова гора П/22»



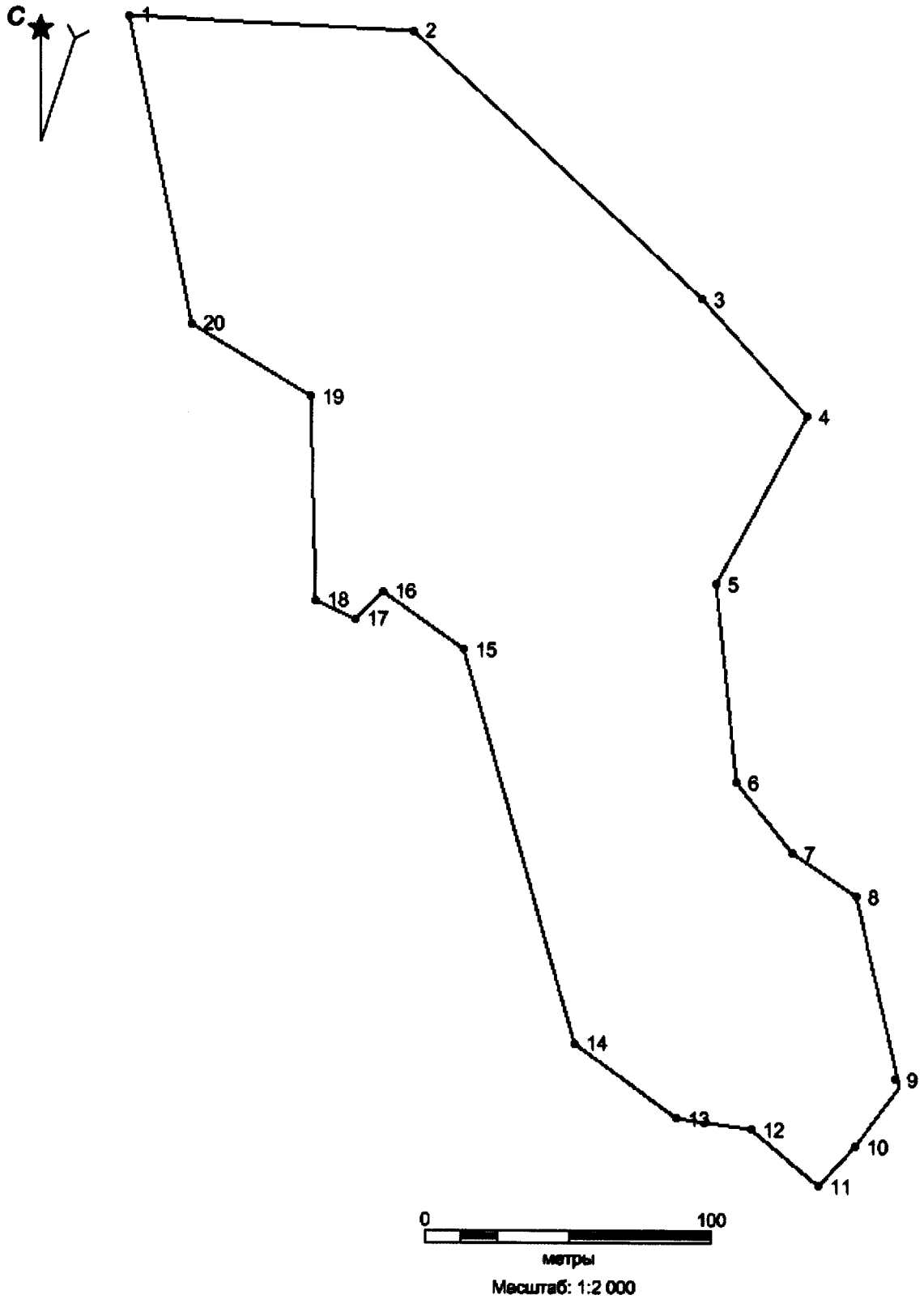
— Границы территории объекта культурного наследия

Схема № 66
границ территории объекта культурного наследия
федерального значения «селище Барсова гора II/23»



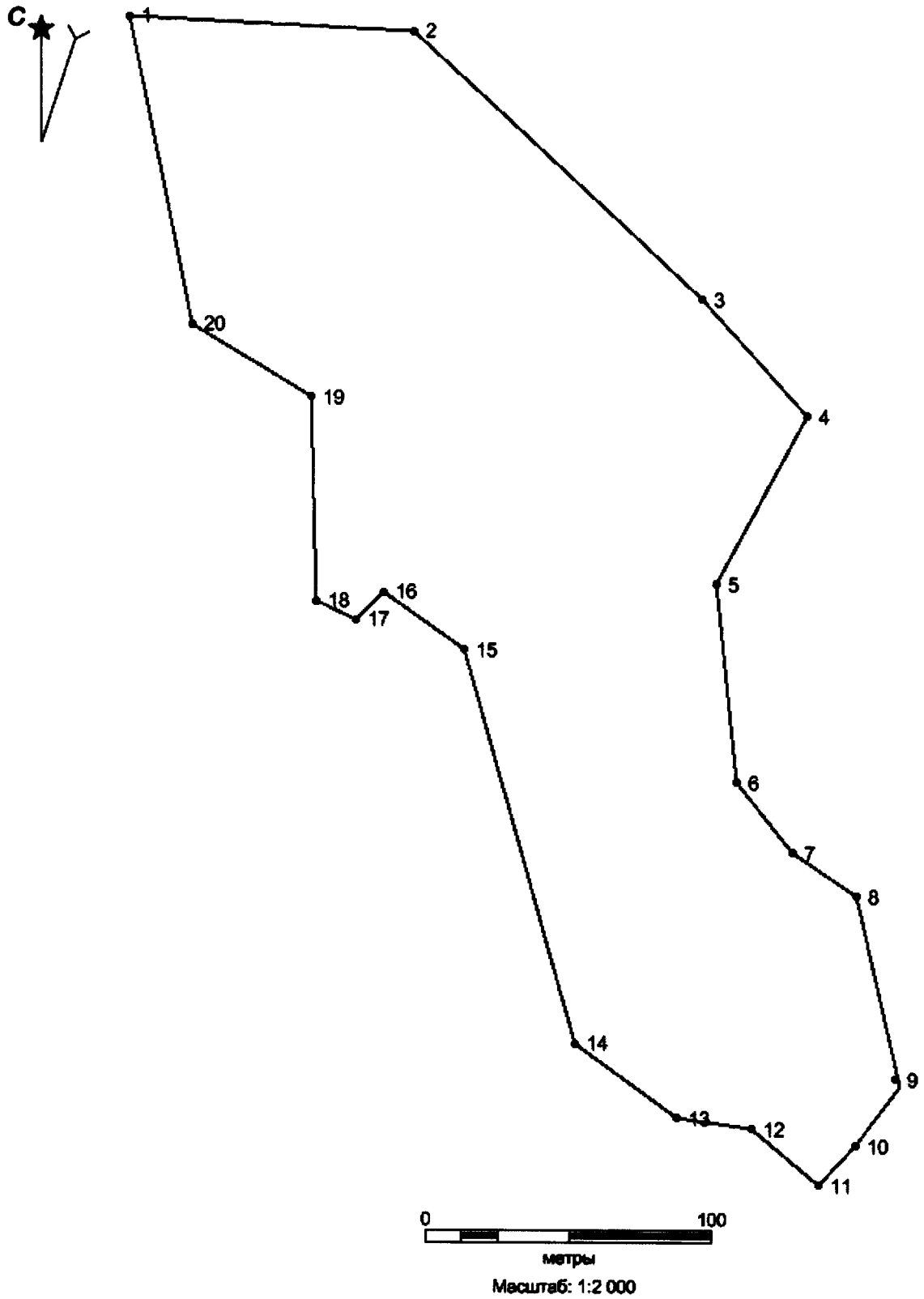
— Границы территории объекта культурного наследия

Схема № 67
границ территории объекта культурного наследия
федерального значения «селище Барсова гора II/26»



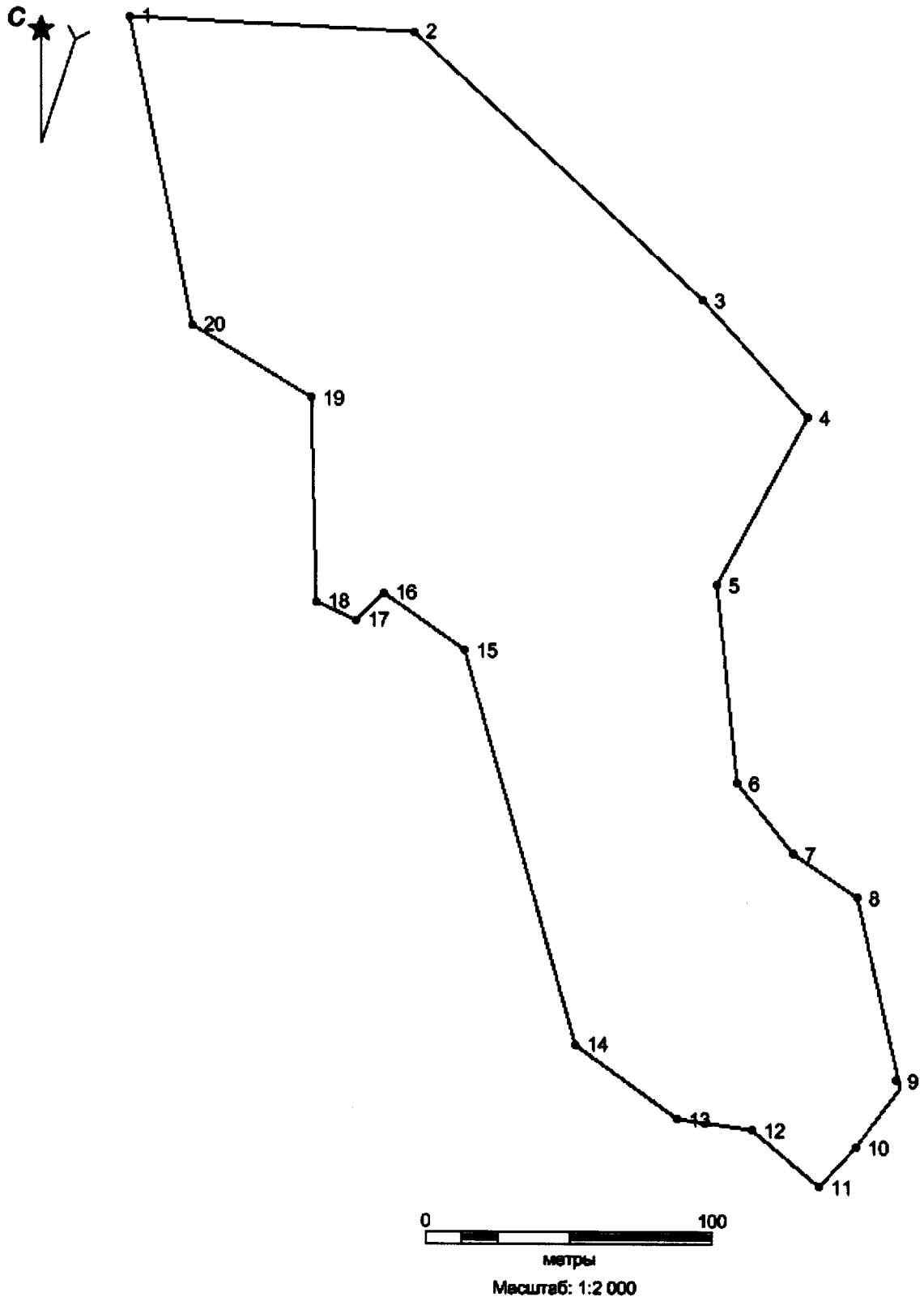
— Границы территории объекта культурного наследия

Схема № 68
границ территории объекта культурного наследия
федерального значения «поселение Барсова гора II/24»



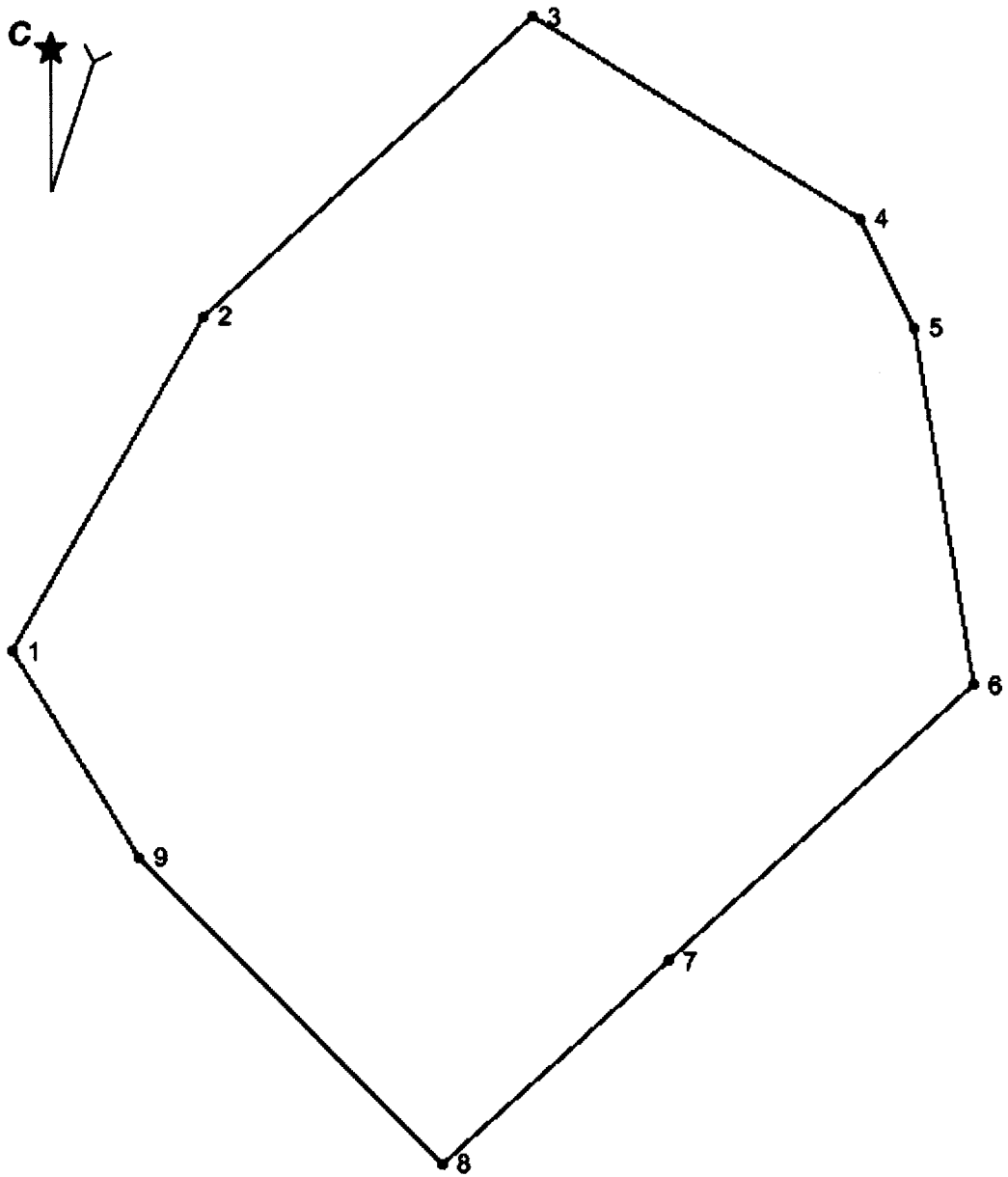
— Границы территории объекта культурного наследия

Схема № 69
границ территории объекта культурного наследия
федерального значения «поселение Барсова гора II/27»



Границы территории объекта культурного наследия

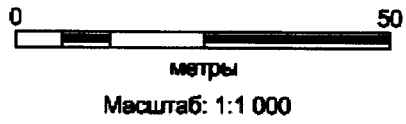
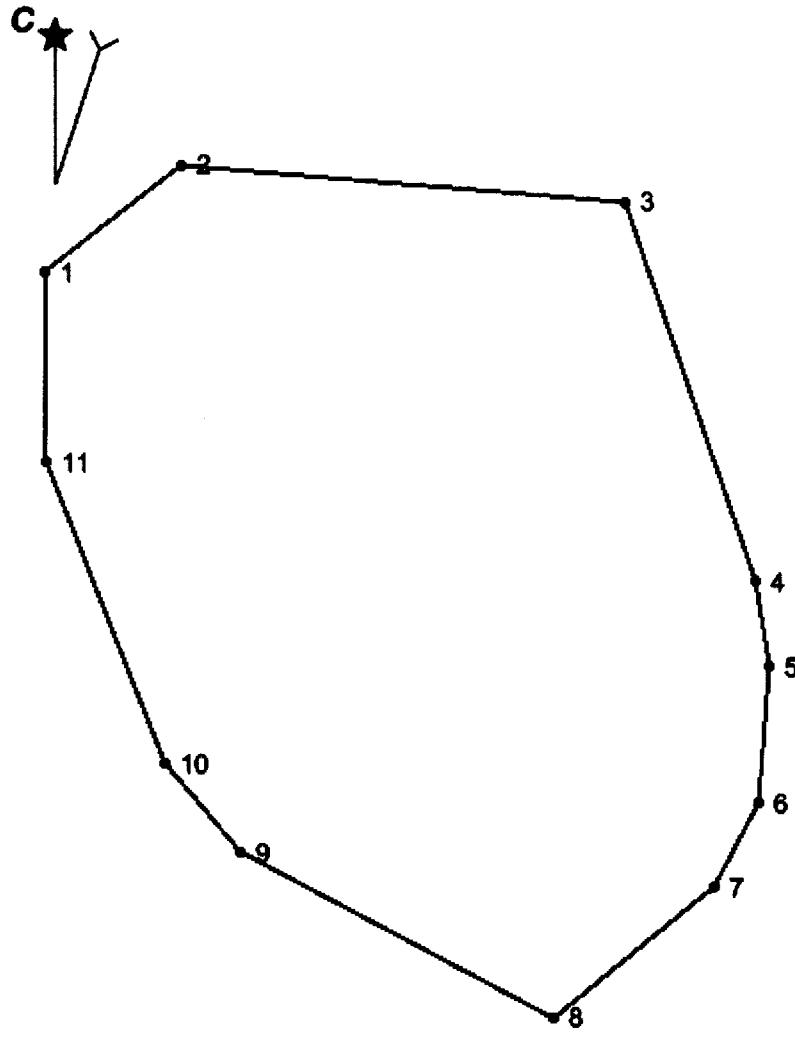
Схема № 70
границ территории объекта культурного наследия
федерального значения «селище Барсова гора IV/21»



Масштаб: 1:1 000

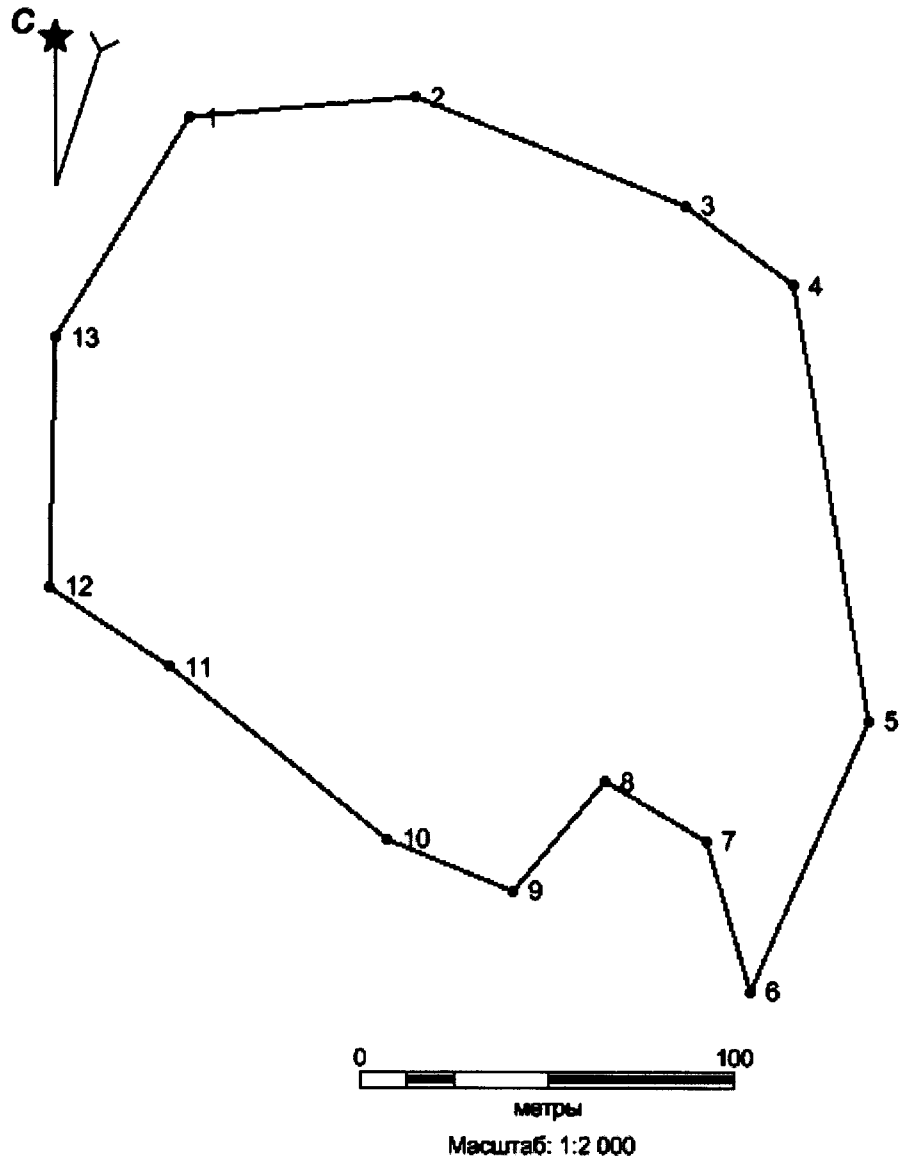
— Границы территории объекта культурного наследия

Схема № 71
границ территории объекта культурного наследия
федерального значения «селище Барсова гора IV/22»



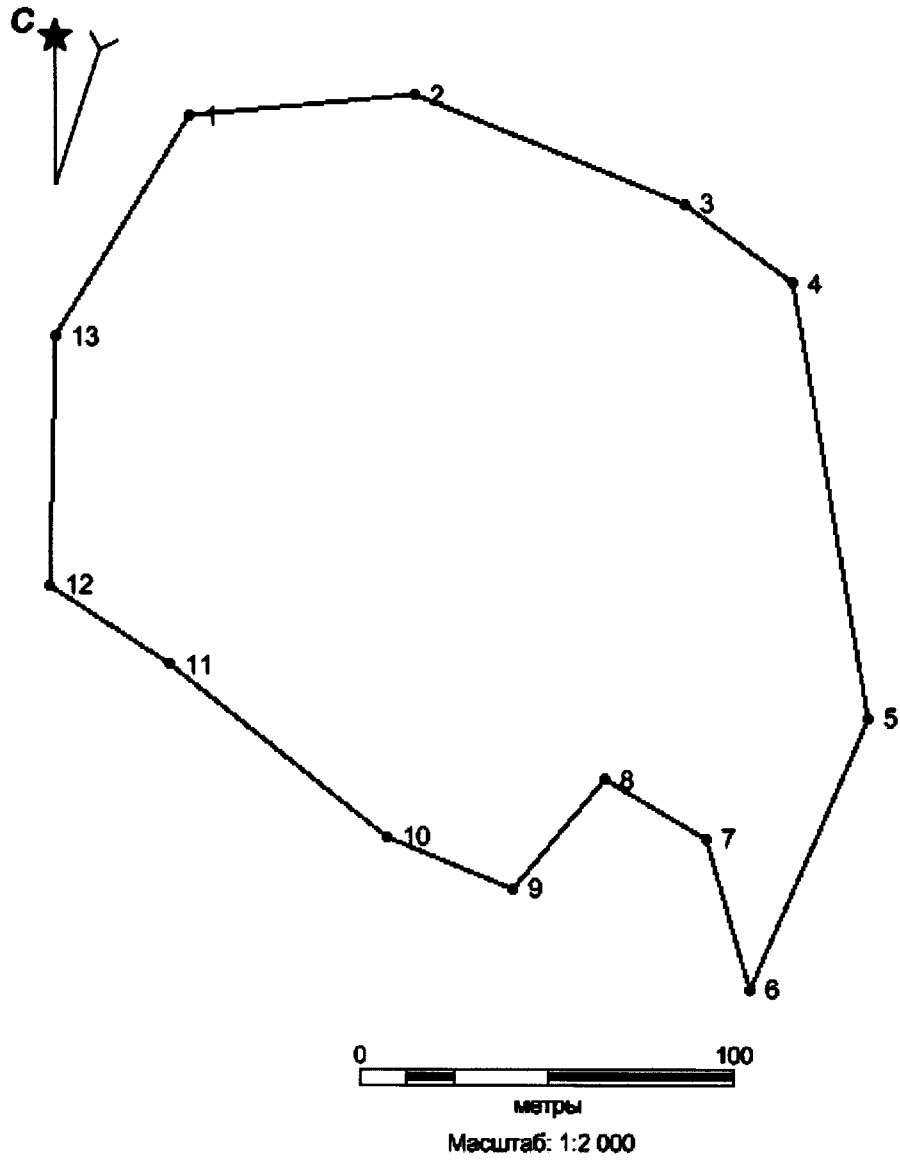
— Границы территории объекта культурного наследия

Схема № 72
границ территории объекта культурного наследия
федерального значения «селище Барсова гора IV/23»



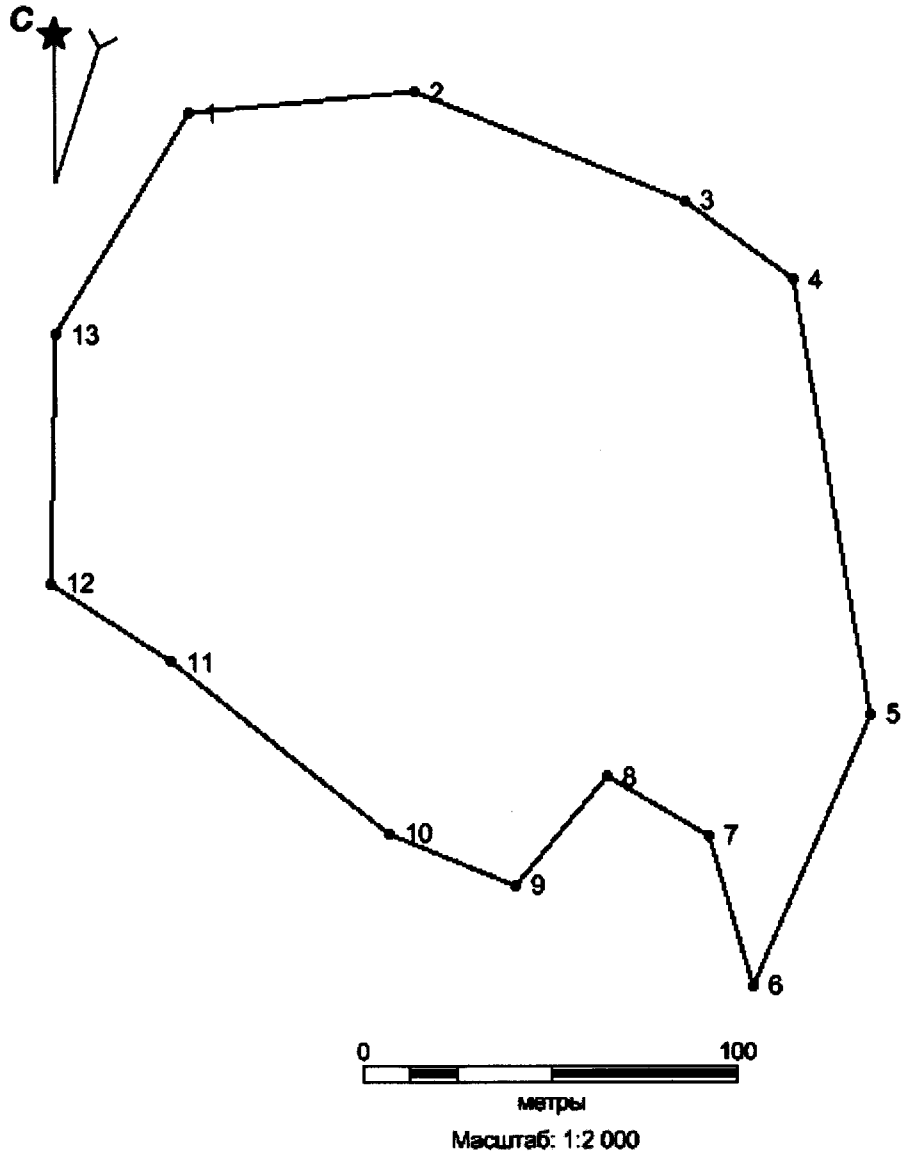
Границы территории объекта культурного наследия

Схема № 73
границ территории объекта культурного наследия
федерального значения «селище Барсова гора IV/24»



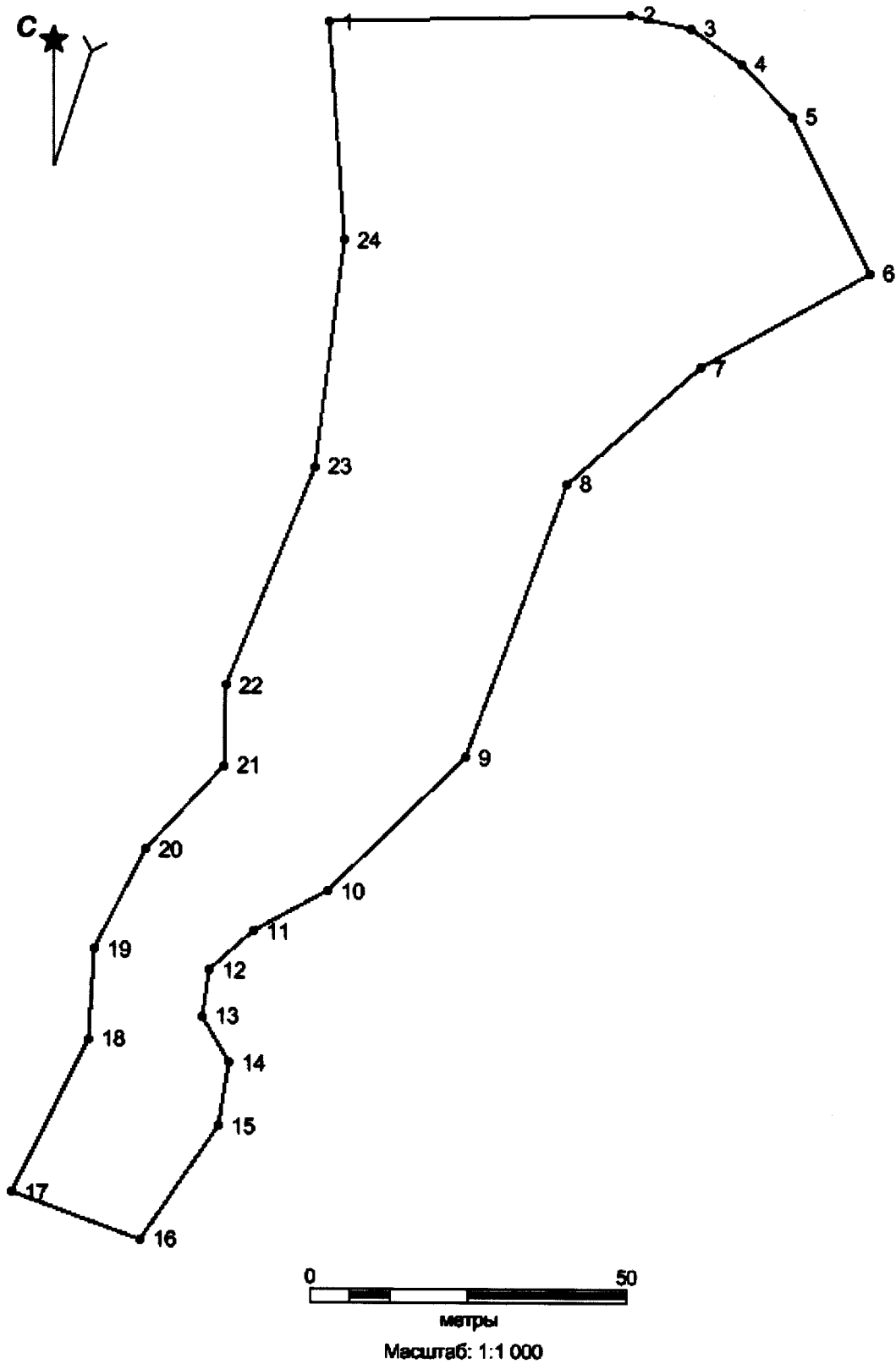
Границы территории объекта культурного наследия

Схема № 74
границ территории объекта культурного наследия
федерального значения «селище Барсова гора IV/25»



— Границы территории объекта культурного наследия

Схема № 75
границ территории объекта культурного наследия
федерального значения «селище Калининское I»



Приложение 2
к приказу Службы государственной
охраны объектов культурного наследия
Ханты-Мансийского автономного округа – Югры
от «26» июля 2018 года № 11-нп

**Координаты характерных точек границ
территории объекта культурного наследия
федерального значения «поселение Айка-еган I»
в местной системе координат (МСК 86) (к схеме № 1)**

№ точки	Координаты, м	
	Широта (X)	Долгота (Y)
1	1092768.42	3670335.89
2	1092741.88	3670400.31
3	1092758.32	3670414.10
4	1092771.09	3670406.75
5	1092782.77	3670406.56
6	1092796.05	3670412.76
7	1092800.33	3670412.31
8	1092805.73	3670428.15
9	1092808.31	3670439.55
10	1092812.86	3670450.29
11	1092824.88	3670467.01
12	1092782.12	3670511.70
13	1092676.52	3670499.41
14	1092662.30	3670484.48
15	1092650.07	3670380.42
16	1092645.75	3670338.43
17	1092662.78	3670339.73
18	1092704.19	3670334.02
19	1092718.93	3670334.60
20	1092733.83	3670326.26
21	1092768.42	3670335.89

Общий периметр границ территории объекта культурного наследия федерального значения: 659,57 м.

Площадь территории объекта культурного наследия федерального значения: 2,21 га.

**Координаты характерных точек границ
территории объекта культурного наследия
федерального значения «поселение Айка-еган II»
в местной системе координат (МСК 86) (к схеме № 2)**

№ точки	Координаты, м	
	Широта (X)	Долгота (Y)
1	1092890.01	3670301.24
2	1092886.56	3670303.11
3	1092883.34	3670305.96
4	1092872.99	3670309.08
5	1092864.88	3670314.77
6	1092859.93	3670320.30
7	1092838.87	3670336.13
8	1092832.27	3670344.84
9	1092827.83	3670355.48
10	1092806.86	3670381.97
11	1092803.27	3670388.79
12	1092801.49	3670393.92
13	1092800.33	3670399.51
14	1092799.88	3670408.03
15	1092800.33	3670412.31
16	1092796.05	3670412.76
17	1092782.77	3670406.56
18	1092771.09	3670406.75
19	1092758.32	3670414.10
20	1092741.88	3670400.31
21	1092768.42	3670335.89
22	1092785.33	3670308.71
23	1092809.86	3670294.78
24	1092850.64	3670281.09
25	1092883.47	3670295.09

Общий периметр границ территории объекта культурного наследия федерального значения: 435,04 м.

Площадь территории объекта культурного наследия федерального значения: 0,84 га.

**Координаты характерных точек границ
территории объекта культурного наследия
федерального значения «поселение Айка-еган III»
в местной системе координат (МСК 86) (к схеме № 3)**

№ точки	Координаты, м	
	Широта (X)	Долгота (Y)
1	1092824.88	3670467.01
2	1092835.25	3670480.02
3	1092863.84	3670505.82
4	1092870.48	3670513.69
5	1092874.49	3670515.93
6	1092897.59	3670521.37
7	1092896.12	3670534.83
8	1092882.09	3670534.08
9	1092858.10	3670546.26
10	1092841.63	3670563.57
11	1092825.35	3670589.58
12	1092775.86	3670560.64
13	1092782.12	3670511.70

Общий периметр границ территории объекта культурного наследия федерального значения: 371,37 м.

Площадь территории объекта культурного наследия федерального значения: 0,75 га.

**Координаты характерных точек границ
территории объекта культурного наследия
федерального значения «поселение Ват-ёган I»
в местной системе координат (МСК 86) (к схеме № 4)**

№ точки	Координаты, м	
	Широта (X)	Долгота (Y)
1	1124477.39	3699106.62
2	1124477.39	3699138.28
3	1124459.74	3699144.59
4	1124471.10	3699173.91
5	1124467.81	3699174.87
6	1124464.61	3699169.39
7	1124447.41	3699169.29
8	1124444.55	3699171.10
9	1124442.52	3699165.30
10	1124440.44	3699152.97
11	1124437.29	3699147.00
12	1124425.11	3699147.26
13	1124414.79	3699150.53
14	1124414.79	3699106.62

Общий периметр границ территории объекта культурного наследия федерального значения: 267,15 м.

Площадь территории объекта культурного наследия федерального значения: 0,30 га.

**Координаты характерных точек границ
территории объекта культурного наследия
федерального значения «городище Востокинское I»
в местной системе координат (МСК 86) (к схеме № 5)**

№ точки	Координаты, м	
	Широта (X)	Долгота (Y)
1	1017504.185	3501996.015
2	1017482.335	3502052.008
3	1017429.695	3502031.465
4	1017425.587	3502002.318
5	1017441.158	3501970.990

Общий периметр границ территории объекта культурного наследия федерального значения: 248,84 м.

Площадь территории объекта культурного наследия федерального значения: 0,40 га.

**Координаты характерных точек границ
территории объекта культурного наследия
федерального значения «поселение Ингу-ягун III»
в местной системе координат (МСК 86) (к схеме № 6)**

№ точки	Координаты, м	
	Широта (X)	Долгота (Y)
1	1038036.33	3622310.71
2	1038055.69	3622393.75
3	1037998.44	3622411.63
4	1037973.74	3622329.66
5	1037981.48	3622327.93
6	1037990.95	3622324.69
7	1038004.47	3622322.96
8	1038019.06	3622316.70

Общий периметр границ территории объекта культурного наследия федерального значения: 296,59 м.

Площадь территории объекта культурного наследия федерального значения: 0,53 га.

**Координаты характерных точек границ
территории объекта культурного наследия
федерального значения «поселение Ингу-ягун IV»
в местной системе координат (МСК 86) (к схеме № 7)**

№ точки	Координаты, м	
	Широта (X)	Долгота (Y)
1	1037575.74	3622793.99
2	1037585.72	3622835.14
3	1037534.10	3622851.10
4	1037523.63	3622807.00
5	1037536.39	3622807.98
6	1037561.50	3622800.70
7	1037567.31	3622795.79

Общий периметр границ территории объекта культурного наследия федерального значения: 196,88 м.

Площадь территории объекта культурного наследия федерального значения: 0,22 га.

**Координаты характерных точек границ
территории объекта культурного наследия
федерального значения «поселение Ляминское 1а»
в местной системе координат (МСК 86) (к схеме № 8)**

№ точки	Координаты, м	
	Широта (X)	Долгота (Y)
1	985275.9339	3485097.604
2	985286.5090	3485184.742
3	985317.5996	3485225.984
4	985345.5176	3485289.435
5	985359.8997	3485393.070
6	985355.3742	3485494.469
7	985327.7021	3485470.685
8	985321.0243	3485466.580
9	985319.5540	3485461.434
10	985300.8373	3485445.884
11	985283.5258	3485414.669
12	985250.0688	3485390.899
13	985237.6906	3485338.696
14	985261.1026	3485333.144
15	985227.9998	3485193.537
16	985211.7105	3485143.321
17	985208.8882	3485107.121

Общий периметр границ территории объекта культурного наследия федерального значения: 943,64 м.

Площадь территории объекта культурного наследия федерального значения: 3,02 га.

**Координаты характерных точек границ
территории объекта культурного наследия
федерального значения «поселение Ляминское 1б»
в местной системе координат (МСК 86) (к схеме № 9)**

№ точки	Координаты, м	
	Широта (X)	Долгота (Y)
1	985275.9339	3485097.604

2	985286.5090	3485184.742
3	985317.5996	3485225.984
4	985345.5176	3485289.435
5	985359.8997	3485393.070
6	985355.3742	3485494.469
7	985327.7021	3485470.685
8	985321.0243	3485466.580
9	985319.5540	3485461.434
10	985300.8373	3485445.884
11	985283.5258	3485414.669
12	985250.0688	3485390.899
13	985237.6906	3485338.696
14	985261.1026	3485333.144
15	985227.9998	3485193.537
16	985211.7105	3485143.321
17	985208.8882	3485107.121

Общий периметр границ территории объекта культурного наследия федерального значения: 943,64 м.

Площадь территории объекта культурного наследия федерального значения: 3,02 га.

**Координаты характерных точек границ
территории объекта культурного наследия
федерального значения «поселение Ортгягун III»
в местной системе координат (МСК 86) (к схеме № 10)**

№ точки	Координаты, м	
	Широта (X)	Долгота (Y)
1	1108848.94	3640723.77
2	1108855.41	3640789.18
3	1108849.62	3640791.14
4	1108840.17	3640798.69
5	1108796.91	3640783.24
6	1108702.10	3640727.47
7	1108690.27	3640706.19
8	1108698.86	3640695.13
9	1108704.46	3640696.44
10	1108711.70	3640697.09
11	1108715.41	3640694.45
12	1108721.42	3640694.70
13	1108732.41	3640696.46

14	1108744.03	3640692.84
15	1108745.41	3640698.65
16	1108748.34	3640701.49
17	1108751.41	3640701.52
18	1108754.09	3640698.83
19	1108758.07	3640699.51
20	1108763.17	3640701.82
21	1108776.18	3640702.46
22	1108800.26	3640717.54
23	1108821.27	3640723.56
24	1108826.30	3640721.69

Общий периметр границ территории объекта культурного наследия федерального значения: 443,06 м.

Площадь территории объекта культурного наследия федерального значения: 0,93 га.

**Координаты характерных точек границ
территории объекта культурного наследия
федерального значения «поселение Покачево I»
в местной системе координат (МСК 86) (к схеме № 11)**

№ точки	Координаты, м	
	Широта (X)	Долгота (Y)
1	1062060.63	3626155.54
2	1062096.72	3626202.13
3	1062104.54	3626263.41
4	1062036.92	3626307.47
5	1062014.59	3626285.13
6	1062012.86	3626253.54
7	1061989.37	3626239.87
8	1062013.87	3626149.43

Общий периметр границ территории объекта культурного наследия федерального значения: 432,67 м.

Площадь территории объекта культурного наследия федерального значения: 1,20 га.

**Координаты характерных точек границ
территории объекта культурного наследия
федерального значения «поселение Покачево II»
в местной системе координат (МСК 86) (к схеме № 12)**

№ точки	Координаты, м	
	Широта (X)	Долгота(Y)
1	1062463.99	3626665.75
2	1062459.20	3626676.96
3	1062457.78	3626693.87
4	1062451.42	3626713.87
5	1062411.51	3626715.02
6	1062399.59	3626688.07
7	1062406.44	3626642.32
8	1062420.43	3626645.70
9	1062442.29	3626649.17
10	1062452.05	3626660.32
11	1062461.82	3626662.83

Общий периметр границ территории объекта культурного наследия федерального значения: 230,88 м.

Площадь территории объекта культурного наследия федерального значения: 0,35 га.

**Координаты характерных точек границ
территории объекта культурного наследия
федерального значения «поселение Покачево III»
в местной системе координат (МСК 86) (к схеме № 13)**

№ точки	Координаты, м	
	Широта (X)	Долгота (Y)
1	1059653.22	3627493.97
2	1059673.64	3627546.01
3	1059621.39	3627571.26
4	1059571.88	3627572.06
5	1059549.56	3627540.45
6	1059564.10	3627530.93
7	1059574.05	3627528.85
8	1059587.74	3627518.46
9	1059600.64	3627513.87
10	1059612.35	3627514.64
11	1059624.03	3627506.25
12	1059638.57	3627502.80

Общий периметр границ территории объекта культурного наследия федерального значения: 318,73 м.

Площадь территории объекта культурного наследия федерального значения: 0,58 га.

**Координаты характерных точек границ
территории объекта культурного наследия
федерального значения «поселение Покачево IV»
в местной системе координат (МСК 86) (к схеме № 14)**

№ точки	Координаты, м	
	Широта (X)	Долгота (Y)
1	1058200.91	3627968.23
2	1058202.67	3627973.43
3	1058218.13	3627990.41
4	1058225.31	3627996.35
5	1058234.40	3628013.08
6	1058236.91	3628021.63
7	1058229.24	3628028.32
8	1058220.25	3628033.84
9	1058212.84	3628040.81
10	1058207.94	3628046.07
11	1058200.50	3628051.83
12	1058196.21	3628059.90
13	1058192.39	3628062.55
14	1058189.97	3628066.39
15	1058186.69	3628069.89
16	1058184.75	3628070.71
17	1058147.42	3628043.10
18	1058140.53	3627992.32
19	1058149.55	3627959.06
20	1058176.76	3627965.90
21	1058193.00	3627965.09

Общий периметр границ территории объекта культурного наследия федерального значения: 323,42 м.

Площадь территории объекта культурного наследия федерального значения: 0,69 га.

**Координаты характерных точек границ
территории объекта культурного наследия
федерального значения «поселение Покачево V»
в местной системе координат (МСК 86) (к схеме № 15)**

№ точки	Координаты, м	
	Широта (X)	Долгота (Y)
1	1057892.40	3627966.13
2	1057895.85	3627968.09

3	1057909.04	3627979.62
4	1057921.63	3627988.02
5	1057932.77	3628003.86
6	1057899.08	3628045.68
7	1057876.31	3628044.71
8	1057866.01	3628022.01
9	1057847.87	3627986.75
10	1057845.91	3627965.94
11	1057875.70	3627968.28

Общий периметр границ территории объекта культурного наследия федерального значения: 265,30 м.

Площадь территории объекта культурного наследия федерального значения: 0,45 га.

**Координаты характерных точек границ
территории объекта культурного наследия
федерального значения «поселение Покачево VI»
в местной системе координат (МСК 86) (к схеме № 16)**

№ точки	Координаты, м	
	Широта (X)	Долгота (Y)
1	1057634.97	3627805.22
2	1057640.88	3627826.94
3	1057651.03	3627852.78
4	1057657.58	3627864.73
5	1057634.33	3627905.22
6	1057602.52	3627911.16
7	1057528.70	3627913.00
8	1057502.42	3627896.40
9	1057517.66	3627833.12
10	1057535.90	3627835.61
11	1057556.53	3627836.18
12	1057575.34	3627833.12
13	1057593.59	3627827.19
14	1057609.52	3627819.44
15	1057619.28	3627813.14
16	1057629.30	3627808.41
17	1057631.87	3627803.96

Общий периметр границ территории объекта культурного наследия федерального значения: 439,16 м.

Площадь территории объекта культурного наследия федерального значения: 1,13 га.

**Координаты характерных точек границ
территории объекта культурного наследия
федерального значения «поселение Покачево VII»
в местной системе координат (МСК 86) (к схеме № 17)**

№ точки	Координаты, м	
	Широта (X)	Долгота (Y)
1	1057375.57	3627666.14
2	1057376.89	3627680.97
3	1057382.63	3627700.83
4	1057386.77	3627708.99
5	1057391.62	3627715.70
6	1057361.35	3627749.86
7	1057282.32	3627758.05
8	1057267.16	3627731.56
9	1057281.49	3627685.16
10	1057294.46	3627686.97
11	1057310.90	3627687.52
12	1057325.89	3627685.24
13	1057343.79	3627677.83
14	1057359.11	3627668.02
15	1057371.60	3627664.40

Общий периметр границ территории объекта культурного наследия федерального значения: 356,78 м.

Площадь территории объекта культурного наследия федерального значения: 0,77 га.

**Координаты характерных точек границ
территории объекта культурного наследия
федерального значения «поселение Сокур I»
в местной системе координат (МСК 86) (к схеме № 18)**

№ точки	Координаты, м	
	Широта (X)	Долгота (Y)
1	1094762.47	3568244.72
2	1094768.55	3568256.46
3	1094774.31	3568262.38
4	1094776.42	3568270.82
5	1094783.16	3568280.97

6	1094787.13	3568287.78
7	1094793.82	3568292.27
8	1094787.33	3568322.56
9	1094783.51	3568325.17
10	1094777.89	3568325.75
11	1094773.69	3568325.49
12	1094765.71	3568342.09
13	1094757.70	3568353.90
14	1094750.84	3568356.67
15	1094734.30	3568338.25
16	1094713.31	3568329.52
17	1094706.44	3568301.13
18	1094722.22	3568269.08
19	1094762.47	3568244.72

Общий периметр границ территории объекта культурного наследия федерального значения: 303,33 м.

Площадь территории объекта культурного наследия федерального значения: 0,59 га.

**Координаты характерных точек границ
территории объекта культурного наследия
федерального значения «городище Сокур II»
в местной системе координат (МСК 86) (к схеме № 19)**

№ точки	Координаты, м	
	Широта (X)	Долгота (Y)
1	1094433.57	3567433.77
2	1094413.47	3567551.24
3	1094413.25	3567582.72
4	1094439.64	3567656.94
5	1094423.64	3567671.27
6	1094378.12	3567655.41
7	1094355.92	3567631.24
8	1094336.42	3567624.49
9	1094303.27	3567617.74
10	1094309.31	3567583.38
11	1094395.85	3567425.63

Общий периметр границ территории объекта культурного наследия федерального значения: 639,80 м.

Площадь территории объекта культурного наследия федерального значения: 1,81 га.

**Координаты характерных точек границ
территории объекта культурного наследия
федерального значения «селище Сукуръяун 2»
в местной системе координат (МСК 86) (к схеме № 20)**

№ точки	Координаты, м	
	Широта (X)	Долгота (Y)
1	1097215.96	3562263.78
2	1097235.20	3562285.92
3	1097218.94	3562349.41
4	1097178.53	3562367.82
5	1097164.66	3562348.70
6	1097165.36	3562316.23
7	1097178.34	3562264.59

Общий периметр границ территории объекта культурного наследия федерального значения: 286,24 м.

Площадь территории объекта культурного наследия федерального значения: 0,54 га.

**Координаты характерных точек границ
территории объекта культурного наследия
федерального значения «селище Сукуръяун 3»
в местной системе координат (МСК 86) (к схеме № 21)**

№ точки	Координаты, м	
	Широта (X)	Долгота (Y)
1	1096292.41	3565010.50
2	1096313.40	3565053.91
3	1096263.97	3565088.00
4	1096255.95	3565081.08
5	1096249.26	3565074.96
6	1096236.23	3565072.73
7	1096228.86	3565075.61
8	1096223.17	3565075.18
9	1096217.99	3565077.41
10	1096211.30	3565074.89
11	1096202.95	3565057.90
12	1096205.04	3565056.10
13	1096205.68	3565053.00
14	1096204.19	3565050.24
15	1096197.29	3565043.06
16	1096193.55	3565035.32

17	1096194.08	3565032.29
18	1096197.15	3565031.13
19	1096206.09	3565034.87
20	1096210.14	3565035.63
21	1096229.29	3565035.45
22	1096235.89	3565034.42
23	1096240.78	3565033.13
24	1096250.19	3565031.97
25	1096257.85	3565027.83
26	1096262.78	3565026.71
27	1096270.54	3565019.99
28	1096274.38	3565012.66

Общий периметр границ территории объекта культурного наследия федерального значения: 325,09 м.

Площадь территории объекта культурного наследия федерального значения: 0,51 га.

**Координаты характерных точек границ
территории объекта культурного наследия
федерального значения «селище Сукуръяун 4»
в местной системе координат (МСК 86) (к схеме № 22)**

№ точки	Координаты, м	
	Широта (X)	Долгота (Y)
1	1096995.72	3564638.54
2	1097006.32	3564667.48
3	1096978.07	3564678.45
4	1096968.98	3564684.15
5	1096948.05	3564699.77
6	1096930.70	3564716.39
7	1096890.83	3564688.48
8	1096900.61	3564653.15
9	1096951.15	3564639.08

Общий периметр границ территории объекта культурного наследия федерального значения: 304,35 м.

Площадь территории объекта культурного наследия федерального значения: 0,54 га.

**Координаты характерных точек границ
территории объекта культурного наследия
федерального значения «городище Тат-Ягун VII»**

в местной системе координат (МСК 86) (к схеме № 23)

№ точки	Координаты, м	
	Широта (X)	Долгота (Y)
1	1091792.35	3580506.20
2	1091797.18	3580509.97
3	1091800.44	3580514.54
4	1091801.70	3580520.57
5	1091803.35	3580521.78
6	1091807.22	3580522.03
7	1091810.42	3580517.20
8	1091811.87	3580518.31
9	1091813.66	3580521.87
10	1091815.48	3580538.88
11	1091813.98	3580544.38
12	1091807.94	3580556.94
13	1091804.28	3580561.06
14	1091801.98	3580561.15
15	1091797.33	3580556.91
16	1091794.67	3580553.97
17	1091787.74	3580553.24
18	1091776.03	3580554.75
19	1091766.32	3580558.27
20	1091755.94	3580566.14
21	1091749.39	3580576.42
22	1091742.63	3580595.35
23	1091736.61	3580633.94
24	1091736.79	3580662.51
25	1091644.41	3580665.17
26	1091619.42	3580630.84
27	1091640.86	3580615.26
28	1091646.48	3580606.83
29	1091667.00	3580585.29
30	1091679.24	3580565.94
31	1091688.56	3580542.95
32	1091692.52	3580526.61
33	1091689.67	3580516.56
34	1091682.86	3580513.12
35	1091681.43	3580510.20
36	1091681.04	3580507.16
37	1091682.30	3580505.60
38	1091686.27	3580503.70

39	1091699.76	3580501.08
40	1091708.66	3580503.69
41	1091726.42	3580506.61
42	1091745.16	3580506.67
43	1091753.00	3580508.49
44	1091765.54	3580506.97
45	1091771.26	3580508.43
46	1091783.05	3580509.89

Общий периметр границ территории объекта культурного наследия федерального значения: 637,07 м.

Площадь территории объекта культурного наследия федерального значения: 1,62 га.

**Координаты характерных точек границ
территории объекта культурного наследия
федерального значения «городище Тат-Ягун VIII»
в местной системе координат (МСК 86) (к схеме № 24)**

№ точки	Координаты, м	
	Широта (X)	Долгота (Y)
1	1092368.86	3580910.79
2	1092383.64	3580931.53
3	1092390.47	3580941.33
4	1092399.62	3580946.48
5	1092412.16	3580949.49
6	1092426.87	3580950.22
7	1092430.68	3580952.31
8	1092432.21	3580958.07
9	1092424.25	3580982.66
10	1092420.57	3580985.17
11	1092412.40	3580981.91
12	1092399.25	3580980.93
13	1092382.49	3580981.56
14	1092366.80	3580989.64
15	1092358.46	3580999.31
16	1092351.36	3581010.44
17	1092348.70	3581026.82
18	1092351.69	3581047.55
19	1092314.24	3581050.14
20	1092272.11	3580996.09
21	1092297.56	3580981.92

22	1092315.79	3580969.45
23	1092346.92	3580934.13
24	1092364.80	3580910.91

Общий периметр границ территории объекта культурного наследия федерального значения: 473,78 м.

Площадь территории объекта культурного наследия федерального значения: 0,92 га.

Координаты характерных точек границ территории объекта культурного наследия федерального значения «городище Тат-Ягун XIV» в местной системе координат (МСК 86) (к схеме № 25)

№ точки	Координаты, м	
	Широта (X)	Долгота (Y)
1	1088889.82	3579805.78
2	1088903.74	3579814.78
3	1088906.89	3579820.35
4	1088908.41	3579829.64
5	1088909.01	3579834.65
6	1088916.56	3579846.87
7	1088918.22	3579852.48
8	1088918.85	3579886.94
9	1088921.63	3579903.68
10	1088931.20	3579926.63
11	1088890.34	3579957.96
12	1088810.08	3579909.44
13	1088829.87	3579882.74
14	1088858.02	3579863.53
15	1088864.82	3579851.76
16	1088893.37	3579820.26
17	1088893.04	3579817.04
18	1088885.71	3579812.21

Общий периметр границ территории объекта культурного наследия федерального значения: 359,28 м.

Площадь территории объекта культурного наследия федерального значения: 0,74 га.

Координаты характерных точек границ территории объекта культурного наследия федерального значения «городище Тат-Ягун XV»

в местной системе координат (МСК 86) (к схеме № 26)

№ точки	Координаты, м	
	Широта (X)	Долгота (Y)
1	1089259.37	3579808.11
2	1089247.87	3579828.60
3	1089241.96	3579845.78
4	1089239.58	3579863.86
5	1089239.81	3579880.13
6	1089247.29	3579903.96
7	1089244.94	3579914.50
8	1089240.45	3579918.47
9	1089221.64	3579922.79
10	1089216.35	3579920.39
11	1089209.24	3579895.62
12	1089204.26	3579871.50
13	1089208.35	3579856.52
14	1089219.34	3579838.51
15	1089227.95	3579821.31
16	1089233.82	3579799.44

Общий периметр границ территории объекта культурного наследия федерального значения: 298,96 м.

Площадь территории объекта культурного наследия федерального значения: 0,35 га.

**Координаты характерных точек границ
территории объекта культурного наследия
федерального значения «поселение Тат-Ягун I»
в местной системе координат (МСК 86) (к схеме № 27)**

№ точки	Координаты, м	
	Широта (X)	Долгота (Y)
1	1088802.23	3580811.47
2	1088767.65	3580872.24
3	1088722.97	3580845.51
4	1088687.15	3580827.01
5	1088678.50	3580821.82
6	1088668.15	3580819.02
7	1088695.88	3580759.77

Общий периметр границ территории объекта культурного наследия федерального значения: 366,77 м.

Площадь территории объекта культурного наследия федерального значения: 0,76 га.

**Координаты характерных точек границ
территории объекта культурного наследия
федерального значения «поселение Тат-Ягун II»
в местной системе координат (МСК 86) (к схеме № 28)**

№ точки	Координаты, м	
	Широта (X)	Долгота (Y)
1	1089126.39	3580882.44
2	1089130.69	3580898.20
3	1089140.21	3580919.46
4	1089148.40	3580934.39
5	1089165.36	3580951.78
6	1089137.91	3580983.25
7	1089097.54	3580953.57
8	1089097.83	3580891.10

Общий периметр границ территории объекта культурного наследия федерального значения: 265,13 м.

Площадь территории объекта культурного наследия федерального значения: 0,40 га.

**Координаты характерных точек границ
территории объекта культурного наследия
федерального значения «поселение Тат-Ягун III»
в местной системе координат (МСК 86) (к схеме № 29)**

№ точки	Координаты, м	
	Широта (X)	Долгота (Y)
1	1089013.00	3580956.20
2	1089002.27	3580990.11
3	1088973.60	3581009.69
4	1088920.51	3580972.87
5	1088925.47	3580932.89
6	1088957.30	3580915.53

Общий периметр границ территории объекта культурного наследия федерального значения: 280,41 м.

Площадь территории объекта культурного наследия федерального значения: 0,55 га.

**Координаты характерных точек границ
территории объекта культурного наследия
федерального значения «поселение Тат-Ягун IV»
в местной системе координат (МСК 86) (к схеме № 30)**

№ точки	Координаты, м	
	Широта (X)	Долгота (Y)
1	1090690.30	3581337.88
2	1090737.71	3581398.16
3	1090663.93	3581445.77
4	1090622.04	3581446.31
5	1090611.63	3581392.46
6	1090632.46	3581386.90
7	1090653.56	3581374.57
8	1090665.92	3581364.68

Общий периметр границ территории объекта культурного наследия федерального значения: 359,28 м.

Площадь территории объекта культурного наследия федерального значения: 0,75 га.

**Координаты характерных точек границ
территории объекта культурного наследия
федерального значения «поселение Тат-Ягун V»
в местной системе координат (МСК 86) (к схеме № 31)**

№ точки	Координаты, м	
	Широта (X)	Долгота (Y)
1	1090799.84	3581321.81
2	1090778.29	3581371.97
3	1090737.71	3581398.16
4	1090690.30	3581337.88
5	1090705.70	3581319.00
6	1090721.80	3581291.52

Общий периметр границ территории объекта культурного наследия федерального значения: 319,49 м.

Площадь территории объекта культурного наследия федерального значения: 0,66 га.

**Координаты характерных точек границ
территории объекта культурного наследия
федерального значения «поселение Тат-Ягун VI»**

в местной системе координат (МСК 86) (к схеме № 32)

№ точки	Координаты, м	
	Широта (X)	Долгота (Y)
1	1090908.98	3581228.04
2	1090932.51	3581240.02
3	1090950.84	3581266.99
4	1090929.69	3581315.20
5	1090877.29	3581320.87
6	1090853.49	3581300.45
7	1090852.93	3581274.43
8	1090871.69	3581243.86
9	1090886.59	3581245.55
10	1090895.82	3581242.35
11	1090904.89	3581235.53

Общий периметр границ территории объекта культурного наследия федерального значения: 302,29 м.

Площадь территории объекта культурного наследия федерального значения: 0,63 га.

**Координаты характерных точек границ
территории объекта культурного наследия
федерального значения «поселение Тат-Ягун IX»
в местной системе координат (МСК 86) (к схеме № 33)**

№ точки	Координаты, м	
	Широта (X)	Долгота (Y)
1	1088536.53	3580582.02
2	1088530.33	3580717.84
3	1088520.89	3580739.23
4	1088485.51	3580724.05
5	1088459.55	3580657.16
6	1088461.30	3580630.17
7	1088469.19	3580611.35
8	1088472.67	3580595.14
9	1088477.43	3580592.82
10	1088478.44	3580591.29
11	1088477.70	3580588.33
12	1088473.70	3580582.85
13	1088480.00	3580572.69

Общий периметр границ территории объекта культурного наследия федерального значения: 419,84 м.

Площадь территории объекта культурного наследия федерального значения: 0,97 га.

**Координаты характерных точек границ
территории объекта культурного наследия
федерального значения «поселение Тат-Ягун X»
в местной системе координат (МСК 86) (к схеме № 34)**

№ точки	Координаты, м	
	Широта (X)	Долгота (Y)
1	1088681.88	3580539.88
2	1088682.31	3580542.89
3	1088676.73	3580563.84
4	1088669.01	3580572.17
5	1088657.15	3580590.31
6	1088654.75	3580603.70
7	1088609.57	3580588.85
8	1088612.44	3580559.57
9	1088624.42	3580561.56
10	1088638.17	3580558.82
11	1088648.10	3580554.23
12	1088657.52	3580548.71
13	1088665.09	3580538.34
14	1088672.90	3580534.52
15	1088678.75	3580536.22

Общий периметр границ территории объекта культурного наследия федерального значения: 228,80 м.

Площадь территории объекта культурного наследия федерального значения: 0,26 га.

**Координаты характерных точек границ
территории объекта культурного наследия
федерального значения «поселение Тат-Ягун XIII»
в местной системе координат (МСК 86) (к схеме № 35)**

№ точки	Координаты, м	
	Широта (X)	Долгота (Y)
1	1088836.11	3580683.83
2	1088840.01	3580690.83
3	1088839.88	3580705.52

4	1088844.66	3580725.72
5	1088850.69	3580738.51
6	1088864.07	3580759.98
7	1088834.24	3580799.26
8	1088802.23	3580811.47
9	1088695.88	3580759.77
10	1088718.66	3580718.16
11	1088738.02	3580720.20
12	1088757.66	3580719.64
13	1088779.87	3580712.55
14	1088805.97	3580701.08

Общий периметр границ территории объекта культурного наследия федерального значения: 457,86 м.

Площадь территории объекта культурного наследия федерального значения: 1,20 га.

**Координаты характерных точек границ
территории объекта культурного наследия
федерального значения «местонахождение Тат-Ягун XI»
в местной системе координат (МСК 86) (к схеме № 36)**

№ точки	Координаты, м	
	Широта (X)	Долгота (Y)
1	1088654.75	3580603.70
2	1088652.35	3580627.77
3	1088660.49	3580664.33
4	1088672.96	3580685.59
5	1088691.80	3580705.74
6	1088718.66	3580718.16
7	1088695.88	3580759.77
8	1088668.15	3580819.02
9	1088613.05	3580788.76
10	1088592.61	3580771.87
11	1088576.84	3580763.71
12	1088559.05	3580759.13
13	1088520.89	3580739.23
14	1088530.33	3580717.84
15	1088536.53	3580582.02
16	1088592.36	3580555.95
17	1088593.88	3580556.18
18	1088595.86	3580555.40

19	1088596.18	3580552.46
20	1088598.14	3580551.99
21	1088606.06	3580557.18
22	1088612.44	3580559.57
23	1088609.57	3580588.85

Общий периметр границ территории объекта культурного наследия федерального значения: 747,74 м.

Площадь территории объекта культурного наследия федерального значения: 2,97 га.

**Координаты характерных точек границ
территории объекта культурного наследия
федерального значения «местонахождение Тат-Ягун XII»
в местной системе координат (МСК 86) (к схеме № 37)**

№ точки	Координаты, м	
	Широта (X)	Долгота (Y)
1	1088654.75	3580603.70
2	1088652.35	3580627.77
3	1088660.49	3580664.33
4	1088672.96	3580685.59
5	1088691.80	3580705.74
6	1088718.66	3580718.16
7	1088695.88	3580759.77
8	1088668.15	3580819.02
9	1088613.05	3580788.76
10	1088592.61	3580771.87
11	1088576.84	3580763.71
12	1088559.05	3580759.13
13	1088520.89	3580739.23
14	1088530.33	3580717.84
15	1088536.53	3580582.02
16	1088592.36	3580555.95
17	1088593.88	3580556.18
18	1088595.86	3580555.40
19	1088596.18	3580552.46
20	1088598.14	3580551.99
21	1088606.06	3580557.18
22	1088612.44	3580559.57
23	1088609.57	3580588.85

Общий периметр границ территории объекта культурного наследия федерального значения: 747,74 м.

Площадь территории объекта культурного наследия федерального значения: 2,97 га.

**Координаты характерных точек границ
территории объекта культурного наследия
федерального значения «поселение Тлоктлым-ёган I»
в местной системе координат (МСК 86) (к схеме № 38)**

№ точки	Координаты, м	
	Широта (X)	Долгота (Y)
1	1109295.98	3664479.61
2	1109300.29	3664486.01
3	1109306.86	3664492.89
4	1109312.54	3664503.47
5	1109309.61	3664520.46
6	1109312.48	3664532.71
7	1109317.68	3664542.52
8	1109321.54	3664543.93
9	1109343.12	3664544.59
10	1109345.99	3664546.86
11	1109345.03	3664553.91
12	1109350.01	3664559.78
13	1109356.94	3664563.07
14	1109361.12	3664563.85
15	1109360.05	3664572.34
16	1109363.51	3664575.27
17	1109359.74	3664590.29
18	1109361.91	3664610.66
19	1109356.83	3664618.62
20	1109353.02	3664623.46
21	1109350.48	3664630.19
22	1109350.25	3664637.24
23	1109354.34	3664643.96
24	1109363.38	3664649.48
25	1109369.38	3664722.68
26	1109344.81	3664734.90
27	1109323.40	3664733.73
28	1109325.77	3664719.20
29	1109325.22	3664713.16
30	1109321.31	3664709.88

31	1109316.75	3664708.56
32	1109310.51	3664710.42
33	1109306.46	3664709.99
34	1109301.31	3664704.11
35	1109281.59	3664708.28
36	1109278.70	3664706.35
37	1109277.74	3664702.79
38	1109278.80	3664696.60
39	1109281.49	3664689.91
40	1109280.96	3664688.17
41	1109274.65	3664686.44
42	1109272.97	3664680.17
43	1109271.23	3664679.68
44	1109265.59	3664681.05
45	1109259.45	3664680.75
46	1109251.90	3664684.02
47	1109209.96	3664657.99
48	1109215.70	3664649.85
49	1109219.16	3664643.07
50	1109222.23	3664632.36
51	1109232.40	3664621.59
52	1109237.64	3664618.27
53	1109244.69	3664611.36
54	1109249.28	3664605.16
55	1109251.67	3664595.79
56	1109251.74	3664579.64
57	1109248.48	3664563.12
58	1109248.68	3664551.03
59	1109244.23	3664531.75
60	1109243.29	3664523.15
61	1109235.45	3664491.58
62	1109238.71	3664491.44
63	1109244.82	3664493.24
64	1109255.51	3664492.31
65	1109260.12	3664490.67
66	1109261.59	3664489.42
67	1109262.54	3664485.27
68	1109264.37	3664484.52
69	1109272.31	3664484.42
70	1109282.77	3664487.20
71	1109285.45	3664487.16
72	1109288.61	3664484.36

Общий периметр границ территории объекта культурного наследия федерального значения: 772,89 м.

Площадь территории объекта культурного наследия федерального значения: 2,39 га.

**Координаты характерных точек границ
территории объекта культурного наследия
федерального значения «поселение Тлоктлым-ёган IV»
в местной системе координат (МСК 86) (к схеме № 39)**

№ точки	Координаты, м	
	Широта (X)	Долгота (Y)
1	1109162.51	3664136.09
2	1109188.25	3664171.48
3	1109168.18	3664226.31
4	1109167.19	3664255.65
5	1109151.93	3664272.61
6	1109139.17	3664266.23
7	1109128.30	3664256.62
8	1109122.37	3664247.80
9	1109118.15	3664245.79
10	1109111.96	3664246.18
11	1109109.21	3664244.85
12	1109106.78	3664238.73
13	1109100.72	3664235.59
14	1109076.96	3664227.66
15	1109076.96	3664222.80
16	1109079.00	3664216.53
17	1109083.39	3664210.65
18	1109091.78	3664204.61
19	1109100.81	3664195.97
20	1109104.42	3664190.01
21	1109113.45	3664170.61
22	1109115.88	3664162.45
23	1109116.78	3664135.52
24	1109118.22	3664127.56

Общий периметр границ территории объекта культурного наследия федерального значения: 741,90 м.

Площадь территории объекта культурного наследия федерального значения: 0,90 га.

**Координаты характерных точек границ
территории объекта культурного наследия
федерального значения «стоянка Тлоктлым-ёган II»
в местной системе координат (МСК 86) (к схеме № 40)**

№ точки	Координаты, м	
	Широта (X)	Долгота (Y)
1	1109855.81	3664898.19
2	1109852.00	3665022.24
3	1109741.09	3665026.49
4	1109598.17	3664977.19
5	1109622.54	3664918.57
6	1109640.77	3664937.19
7	1109656.48	3664944.52
8	1109664.48	3664942.27
9	1109672.28	3664932.54
10	1109687.26	3664923.21
11	1109689.71	3664925.79
12	1109691.63	3664932.47
13	1109698.64	3664941.46
14	1109711.95	3664952.59
15	1109721.95	3664955.70
16	1109732.27	3664954.84
17	1109741.88	3664949.94
18	1109751.67	3664941.87
19	1109758.30	3664933.27
20	1109795.56	3664900.18
21	1109809.08	3664898.18
22	1109812.98	3664892.16
23	1109826.02	3664890.24
24	1109841.69	3664894.60
25	1109851.11	3664895.46

Общий периметр границ территории объекта культурного наследия федерального значения: 741,01 м.

Площадь территории объекта культурного наследия федерального значения: 2,16 га.

**Координаты характерных точек границ
территории объекта культурного наследия
федерального значения «городище Барсов городок II/1»
в местной системе координат (МСК 86) (к схеме № 41)**

№ точки	Координаты, м	
	Широта (X)	Долгота (Y)
1	983244.25	3560158.40
2	983232.06	3560234.50
3	983135.21	3560231.92
4	983079.22	3560205.04
5	983057.80	3560202.88
6	983018.28	3560187.50
7	983043.42	3560104.18
8	983068.36	3560091.05
9	983095.95	3560035.29
10	983164.27	3560073.46
11	983159.30	3560097.58

Общий периметр границ территории объекта культурного наследия федерального значения: 684,78 м.

Площадь территории объекта культурного наследия федерального значения: 2,73 га.

**Координаты характерных точек границ
территории объекта культурного наследия
федерального значения «селище Барсова гора II/1»
в местной системе координат (МСК 86) (к схеме № 42)**

№ точки	Координаты, м	
	Широта (X)	Долгота (Y)
1	983244.25	3560158.40
2	983232.06	3560234.50
3	983135.21	3560231.92
4	983079.22	3560205.04
5	983057.80	3560202.88
6	983018.28	3560187.50
7	983043.42	3560104.18
8	983068.36	3560091.05
9	983095.95	3560035.29
10	983164.27	3560073.46
11	983159.30	3560097.58

Общий периметр границ территории объекта культурного наследия федерального значения: 684,78 м.

Площадь территории объекта культурного наследия федерального значения: 2,73 га.

**Координаты характерных точек границ
территории объекта культурного наследия
федерального значения «селище Барсова гора II/14»
в местной системе координат (МСК 86) (к схеме № 43)**

№ точки	Координаты, м	
	Широта (X)	Долгота (Y)
1	983244.25	3560158.40
2	983232.06	3560234.50
3	983135.21	3560231.92
4	983079.22	3560205.04
5	983057.80	3560202.88
6	983018.28	3560187.50
7	983043.42	3560104.18
8	983068.36	3560091.05
9	983095.95	3560035.29
10	983164.27	3560073.46
11	983159.30	3560097.58

Общий периметр границ территории объекта культурного наследия федерального значения: 684,78 м.

Площадь территории объекта культурного наследия федерального значения: 2,73 га.

**Координаты характерных точек границ
территории объекта культурного наследия
федерального значения «селище Барсова гора IV/6»
в местной системе координат (МСК 86) (к схеме № 44)**

№ точки	Координаты, м	
	Широта (X)	Долгота (Y)
1	983244.25	3560158.40
2	983232.06	3560234.50
3	983135.21	3560231.92
4	983079.22	3560205.04
5	983057.80	3560202.88
6	983018.28	3560187.50
7	983043.42	3560104.18
8	983068.36	3560091.05
9	983095.95	3560035.29
10	983164.27	3560073.46
11	983159.30	3560097.58

Общий периметр границ территории объекта культурного наследия федерального значения: 684,78 м.

Площадь территории объекта культурного наследия федерального значения: 2,73 га.

**Координаты характерных точек границ
территории объекта культурного наследия
федерального значения «стоянка Барсова гора II/17»
в местной системе координат (МСК 86) (к схеме № 45)**

№ точки	Координаты, м	
	Широта (X)	Долгота (Y)
1	983244.25	3560158.40
2	983232.06	3560234.50
3	983135.21	3560231.92
4	983079.22	3560205.04
5	983057.80	3560202.88
6	983018.28	3560187.50
7	983043.42	3560104.18
8	983068.36	3560091.05
9	983095.95	3560035.29
10	983164.27	3560073.46
11	983159.30	3560097.58

Общий периметр границ территории объекта культурного наследия федерального значения: 684,78 м.

Площадь территории объекта культурного наследия федерального значения: 2,73 га.

**Координаты характерных точек границ
территории объекта культурного наследия
федерального значения «городище Барсов городок II/2»
в местной системе координат (МСК 86) (к схеме № 46)**

№ точки	Координаты, м	
	Широта (X)	Долгота (Y)
1	983424.78	3559614.30
2	983431.37	3559648.62
3	983461.10	3559697.64
4	983427.79	3559764.31
5	983424.78	3559858.06
6	983406.62	3559912.14
7	983385.30	3560037.00

8	983359.79	3560070.19
9	983287.56	3560038.66
10	983243.25	3560062.33
11	983231.29	3560074.97
12	983202.25	3560074.40
13	983111.37	3560020.56
14	983166.26	3559941.56
15	983279.60	3559855.81
16	983310.20	3559805.41
17	983302.86	3559759.95
18	983322.87	3559688.07
19	983377.57	3559587.01

Общий периметр границ территории объекта культурного наследия федерального значения: 1354,69 м.

Площадь территории объекта культурного наследия федерального значения: 7,51 га.

**Координаты характерных точек границ
территории объекта культурного наследия
федерального значения «городище Барсов городок II/3»
в местной системе координат (МСК 86) (к схеме № 47)**

№ точки	Координаты, м	
	Широта (X)	Долгота (Y)
1	983424.78	3559614.30
2	983431.37	3559648.62
3	983461.10	3559697.64
4	983427.79	3559764.31
5	983424.78	3559858.06
6	983406.62	3559912.14
7	983385.30	3560037.00
8	983359.79	3560070.19
9	983287.56	3560038.66
10	983243.25	3560062.33
11	983231.29	3560074.97
12	983202.25	3560074.40
13	983111.37	3560020.56
14	983166.26	3559941.56
15	983279.60	3559855.81
16	983310.20	3559805.41
17	983302.86	3559759.95

18	983322.87	3559688.07
19	983377.57	3559587.01

Общий периметр границ территории объекта культурного наследия федерального значения: 1354,69 м.

Площадь территории объекта культурного наследия федерального значения: 7,51 га.

**Координаты характерных точек границ
территории объекта культурного наследия
федерального значения «городище Барсов городок II/4»
в местной системе координат (МСК 86) (к схеме № 48)**

№ точки	Координаты, м	
	Широта (X)	Долгота (Y)
1	983424.78	3559614.30
2	983431.37	3559648.62
3	983461.10	3559697.64
4	983427.79	3559764.31
5	983424.78	3559858.06
6	983406.62	3559912.14
7	983385.30	3560037.00
8	983359.79	3560070.19
9	983287.56	3560038.66
10	983243.25	3560062.33
11	983231.29	3560074.97
12	983202.25	3560074.40
13	983111.37	3560020.56
14	983166.26	3559941.56
15	983279.60	3559855.81
16	983310.20	3559805.41
17	983302.86	3559759.95
18	983322.87	3559688.07
19	983377.57	3559587.01

Общий периметр границ территории объекта культурного наследия федерального значения: 1354,69 м.

Площадь территории объекта культурного наследия федерального значения: 7,51 га.

**Координаты характерных точек границ
территории объекта культурного наследия
федерального значения «городище Барсов городок II/5»**

в местной системе координат (МСК 86) (к схеме № 49)

№ точки	Координаты, м	
	Широта (X)	Долгота (Y)
1	983424.78	3559614.30
2	983431.37	3559648.62
3	983461.10	3559697.64
4	983427.79	3559764.31
5	983424.78	3559858.06
6	983406.62	3559912.14
7	983385.30	3560037.00
8	983359.79	3560070.19
9	983287.56	3560038.66
10	983243.25	3560062.33
11	983231.29	3560074.97
12	983202.25	3560074.40
13	983111.37	3560020.56
14	983166.26	3559941.56
15	983279.60	3559855.81
16	983310.20	3559805.41
17	983302.86	3559759.95
18	983322.87	3559688.07
19	983377.57	3559587.01

Общий периметр границ территории объекта культурного наследия федерального значения: 1354,69 м.

Площадь территории объекта культурного наследия федерального значения: 7,51 га.

Координаты характерных точек границ территории объекта культурного наследия федерального значения «городище Барсов городок II/6» в местной системе координат (МСК 86) (к схеме № 50)

№ точки	Координаты, м	
	Широта (X)	Долгота (Y)
1	983424.78	3559614.30
2	983431.37	3559648.62
3	983461.10	3559697.64
4	983427.79	3559764.31
5	983424.78	3559858.06
6	983406.62	3559912.14

7	983385.30	3560037.00
8	983359.79	3560070.19
9	983287.56	3560038.66
10	983243.25	3560062.33
11	983231.29	3560074.97
12	983202.25	3560074.40
13	983111.37	3560020.56
14	983166.26	3559941.56
15	983279.60	3559855.81
16	983310.20	3559805.41
17	983302.86	3559759.95
18	983322.87	3559688.07
19	983377.57	3559587.01

Общий периметр границ территории объекта культурного наследия федерального значения: 1354,69 м.

Площадь территории объекта культурного наследия федерального значения: 7,51 га.

**Координаты характерных точек границ
территории объекта культурного наследия
федерального значения «городище Барсов городок II/7»
в местной системе координат (МСК 86) (к схеме № 51)**

№ точки	Координаты, м	
	Широта (X)	Долгота (Y)
1	983424.78	3559614.30
2	983431.37	3559648.62
3	983461.10	3559697.64
4	983427.79	3559764.31
5	983424.78	3559858.06
6	983406.62	3559912.14
7	983385.30	3560037.00
8	983359.79	3560070.19
9	983287.56	3560038.66
10	983243.25	3560062.33
11	983231.29	3560074.97
12	983202.25	3560074.40
13	983111.37	3560020.56
14	983166.26	3559941.56
15	983279.60	3559855.81
16	983310.20	3559805.41

17	983302.86	3559759.95
18	983322.87	3559688.07
19	983377.57	3559587.01

Общий периметр границ территории объекта культурного наследия федерального значения: 1354,69 м.

Площадь территории объекта культурного наследия федерального значения: 7,51 га.

Координаты характерных точек границ территории объекта культурного наследия федерального значения «городище Барсов городок II/8» в местной системе координат (МСК 86) (к схеме № 52)

№ точки	Координаты, м	
	Широта (X)	Долгота (Y)
1	983424.78	3559614.30
2	983431.37	3559648.62
3	983461.10	3559697.64
4	983427.79	3559764.31
5	983424.78	3559858.06
6	983406.62	3559912.14
7	983385.30	3560037.00
8	983359.79	3560070.19
9	983287.56	3560038.66
10	983243.25	3560062.33
11	983231.29	3560074.97
12	983202.25	3560074.40
13	983111.37	3560020.56
14	983166.26	3559941.56
15	983279.60	3559855.81
16	983310.20	3559805.41
17	983302.86	3559759.95
18	983322.87	3559688.07
19	983377.57	3559587.01

Общий периметр границ территории объекта культурного наследия федерального значения: 1354,69 м.

Площадь территории объекта культурного наследия федерального значения: 7,51 га.

Координаты характерных точек границ территории объекта культурного наследия

**федерального значения «селище Барсова гора II/2»
в местной системе координат (МСК 86) (к схеме № 53)**

№ точки	Координаты, м	
	Широта (X)	Долгота (Y)
1	983424.78	3559614.30
2	983431.37	3559648.62
3	983461.10	3559697.64
4	983427.79	3559764.31
5	983424.78	3559858.06
6	983406.62	3559912.14
7	983385.30	3560037.00
8	983359.79	3560070.19
9	983287.56	3560038.66
10	983243.25	3560062.33
11	983231.29	3560074.97
12	983202.25	3560074.40
13	983111.37	3560020.56
14	983166.26	3559941.56
15	983279.60	3559855.81
16	983310.20	3559805.41
17	983302.86	3559759.95
18	983322.87	3559688.07
19	983377.57	3559587.01

Общий периметр границ территории объекта культурного наследия федерального значения: 1354,69 м.

Площадь территории объекта культурного наследия федерального значения: 7,51 га.

**Координаты характерных точек границ
территории объекта культурного наследия
федерального значения «селище Барсова гора II/3»
в местной системе координат (МСК 86) (к схеме № 54)**

№ точки	Координаты, м	
	Широта (X)	Долгота (Y)
1	983424.78	3559614.30
2	983431.37	3559648.62
3	983461.10	3559697.64
4	983427.79	3559764.31
5	983424.78	3559858.06

6	983406.62	3559912.14
7	983385.30	3560037.00
8	983359.79	3560070.19
9	983287.56	3560038.66
10	983243.25	3560062.33
11	983231.29	3560074.97
12	983202.25	3560074.40
13	983111.37	3560020.56
14	983166.26	3559941.56
15	983279.60	3559855.81
16	983310.20	3559805.41
17	983302.86	3559759.95
18	983322.87	3559688.07
19	983377.57	3559587.01

Общий периметр границ территории объекта культурного наследия федерального значения: 1354,69 м.

Площадь территории объекта культурного наследия федерального значения: 7,51 га.

**Координаты характерных точек границ
территории объекта культурного наследия
федерального значения «селище Барсова гора II/6»
в местной системе координат (МСК 86) (к схеме № 55)**

№ точки	Координаты, м	
	Широта (X)	Долгота (Y)
1	983424.78	3559614.30
2	983431.37	3559648.62
3	983461.10	3559697.64
4	983427.79	3559764.31
5	983424.78	3559858.06
6	983406.62	3559912.14
7	983385.30	3560037.00
8	983359.79	3560070.19
9	983287.56	3560038.66
10	983243.25	3560062.33
11	983231.29	3560074.97
12	983202.25	3560074.40
13	983111.37	3560020.56
14	983166.26	3559941.56
15	983279.60	3559855.81

16	983310.20	3559805.41
17	983302.86	3559759.95
18	983322.87	3559688.07
19	983377.57	3559587.01

Общий периметр границ территории объекта культурного наследия федерального значения: 1354,69 м.

Площадь территории объекта культурного наследия федерального значения: 7,51 га.

Координаты характерных точек границ территории объекта культурного наследия федерального значения «городище Барсов городок II/9» в местной системе координат (МСК 86) (к схеме № 56)

№ точки	Координаты, м	
	Широта (X)	Долгота (Y)
1	983615.04	3559485.58
2	983584.97	3559523.01
3	983559.14	3559540.90
4	983499.81	3559563.15
5	983433.92	3559529.89
6	983460.11	3559490.19
7	983475.64	3559487.75
8	983543.72	3559432.40

Общий периметр границ территории объекта культурного наследия федерального значения: 456,6 м.

Площадь территории объекта культурного наследия федерального значения: 1,27 га.

Координаты характерных точек границ территории объекта культурного наследия федерального значения «селище Барсова гора II/4» в местной системе координат (МСК 86) (к схеме № 57)

№ точки	Координаты, м	
	Широта (X)	Долгота (Y)
1	983615.04	3559485.58
2	983584.97	3559523.01
3	983559.14	3559540.90
4	983499.81	3559563.15

5	983433.92	3559529.89
6	983460.11	3559490.19
7	983475.64	3559487.75
8	983543.72	3559432.40

Общий периметр границ территории объекта культурного наследия федерального значения: 456,6 м.

Площадь территории объекта культурного наследия федерального значения: 1,27 га.

**Координаты характерных точек границ
территории объекта культурного наследия
федерального значения «городище Барсов городок II/10»
в местной системе координат (МСК 86) (к схеме № 58)**

№ точки	Координаты, м	
	Широта (X)	Долгота (Y)
1	983798.68	3559293.71
2	983846.91	3559355.02
3	983825.74	3559395.84
4	983785.09	3559410.17
5	983750.85	3559396.12
6	983728.09	3559401.38
7	983708.24	3559422.36
8	983664.87	3559432.43
9	983640.63	3559463.36
10	983615.04	3559485.58
11	983543.72	3559432.40
12	983549.25	3559398.99
13	983602.72	3559349.11
14	983615.89	3559346.11
15	983653.71	3559294.62
16	983668.71	3559288.46
17	983705.58	3559250.22
18	983747.13	3559255.77

Общий периметр границ территории объекта культурного наследия федерального значения: 822,66 м.

Площадь территории объекта культурного наследия федерального значения: 3,60 га.

**Координаты характерных точек границ
территории объекта культурного наследия**

**федерального значения «городище Барсов городок II/11»
в местной системе координат (МСК 86) (к схеме № 59)**

№ точки	Координаты, м	
	Широта (X)	Долгота (Y)
1	983798.68	3559293.71
2	983846.91	3559355.02
3	983825.74	3559395.84
4	983785.09	3559410.17
5	983750.85	3559396.12
6	983728.09	3559401.38
7	983708.24	3559422.36
8	983664.87	3559432.43
9	983640.63	3559463.36
10	983615.04	3559485.58
11	983543.72	3559432.40
12	983549.25	3559398.99
13	983602.72	3559349.11
14	983615.89	3559346.11
15	983653.71	3559294.62
16	983668.71	3559288.46
17	983705.58	3559250.22
18	983747.13	3559255.77

Общий периметр границ территории объекта культурного наследия федерального значения: 822,66 м.

Площадь территории объекта культурного наследия федерального значения: 3,60 га.

**Координаты характерных точек границ
территории объекта культурного наследия
федерального значения «селище Барсова гора II/5»
в местной системе координат (МСК 86) (к схеме № 60)**

№ точки	Координаты, м	
	Широта (X)	Долгота (Y)
1	983798.68	3559293.71
2	983846.91	3559355.02
3	983825.74	3559395.84
4	983785.09	3559410.17
5	983750.85	3559396.12
6	983728.09	3559401.38

7	983708.24	3559422.36
8	983664.87	3559432.43
9	983640.63	3559463.36
10	983615.04	3559485.58
11	983543.72	3559432.40
12	983549.25	3559398.99
13	983602.72	3559349.11
14	983615.89	3559346.11
15	983653.71	3559294.62
16	983668.71	3559288.46
17	983705.58	3559250.22
18	983747.13	3559255.77

Общий периметр границ территории объекта культурного наследия федерального значения: 822,66 м.

Площадь территории объекта культурного наследия федерального значения: 3,60 га.

**Координаты характерных точек границ
территории объекта культурного наследия
федерального значения «селище Барсова гора II/7»
в местной системе координат (МСК 86) (к схеме № 61)**

№ точки	Координаты, м	
	Широта (X)	Долгота (Y)
1	983798.68	3559293.71
2	983846.91	3559355.02
3	983825.74	3559395.84
4	983785.09	3559410.17
5	983750.85	3559396.12
6	983728.09	3559401.38
7	983708.24	3559422.36
8	983664.87	3559432.43
9	983640.63	3559463.36
10	983615.04	3559485.58
11	983543.72	3559432.40
12	983549.25	3559398.99
13	983602.72	3559349.11
14	983615.89	3559346.11
15	983653.71	3559294.62
16	983668.71	3559288.46
17	983705.58	3559250.22

18	983747.13	3559255.77
----	-----------	------------

Общий периметр границ территории объекта культурного наследия федерального значения: 822,66 м.

Площадь территории объекта культурного наследия федерального значения: 3,60 га.

**Координаты характерных точек границ
территории объекта культурного наследия
федерального значения «селище Барсова гора II/10»
в местной системе координат (МСК 86) (к схеме № 62)**

№ точки	Координаты, м	
	Широта (X)	Долгота (Y)
1	983798.68	3559293.71
2	983846.91	3559355.02
3	983825.74	3559395.84
4	983785.09	3559410.17
5	983750.85	3559396.12
6	983728.09	3559401.38
7	983708.24	3559422.36
8	983664.87	3559432.43
9	983640.63	3559463.36
10	983615.04	3559485.58
11	983543.72	3559432.40
12	983549.25	3559398.99
13	983602.72	3559349.11
14	983615.89	3559346.11
15	983653.71	3559294.62
16	983668.71	3559288.46
17	983705.58	3559250.22
18	983747.13	3559255.77

Общий периметр границ территории объекта культурного наследия федерального значения: 822,66 м.

Площадь территории объекта культурного наследия федерального значения: 3,60 га.

**Координаты характерных точек границ
территории объекта культурного наследия
федерального значения «селище Барсова гора II/11»
в местной системе координат (МСК 86) (к схеме № 63)**

№ точки	Координаты, м	
	Широта (X)	Долгота (Y)
1	983798.68	3559293.71
2	983846.91	3559355.02
3	983825.74	3559395.84
4	983785.09	3559410.17
5	983750.85	3559396.12
6	983728.09	3559401.38
7	983708.24	3559422.36
8	983664.87	3559432.43
9	983640.63	3559463.36
10	983615.04	3559485.58
11	983543.72	3559432.40
12	983549.25	3559398.99
13	983602.72	3559349.11
14	983615.89	3559346.11
15	983653.71	3559294.62
16	983668.71	3559288.46
17	983705.58	3559250.22
18	983747.13	3559255.77

Общий периметр границ территории объекта культурного наследия федерального значения: 822,66 м.

Площадь территории объекта культурного наследия федерального значения: 3,60 га.

**Координаты характерных точек границ
территории объекта культурного наследия
федерального значения «городище Барсов городок II/12»
в местной системе координат (МСК 86) (к схеме № 64)**

№ точки	Координаты, м	
	Широта (X)	Долгота (Y)
1	984608.10	3558517.46
2	984602.78	3558615.59
3	984510.48	3558715.96
4	984470.40	3558752.55
5	984412.64	3558721.25
6	984344.28	3558728.70
7	984320.06	3558748.26
8	984305.15	3558770.41
9	984242.18	3558783.93

10	984218.83	3558770.25
11	984205.12	3558757.67
12	984224.76	3558734.55
13	984228.59	3558708.23
14	984254.17	3558673.05
15	984389.81	3558633.88
16	984409.62	3558606.03
17	984400.17	3558596.37
18	984406.56	3558582.73
19	984476.57	3558580.22
20	984501.75	3558539.24

Общий периметр границ территории объекта культурного наследия федерального значения: 1124,03 м.

Площадь территории объекта культурного наследия федерального значения: 4,78 га.

**Координаты характерных точек границ
территории объекта культурного наследия
федерального значения «селище Барсова гора II/22»
в местной системе координат (МСК 86) (к схеме № 65)**

№ точки	Координаты, м	
	Широта (X)	Долгота (Y)
1	984608.10	3558517.46
2	984602.78	3558615.59
3	984510.48	3558715.96
4	984470.40	3558752.55
5	984412.64	3558721.25
6	984344.28	3558728.70
7	984320.06	3558748.26
8	984305.15	3558770.41
9	984242.18	3558783.93
10	984218.83	3558770.25
11	984205.12	3558757.67
12	984224.76	3558734.55
13	984228.59	3558708.23
14	984254.17	3558673.05
15	984389.81	3558633.88
16	984409.62	3558606.03
17	984400.17	3558596.37
18	984406.56	3558582.73

19	984476.57	3558580.22
20	984501.75	3558539.24

Общий периметр границ территории объекта культурного наследия федерального значения: 1124,03 м.

Площадь территории объекта культурного наследия федерального значения: 4,78 га.

Координаты характерных точек границ территории объекта культурного наследия федерального значения «селище Барсова гора II/23» в местной системе координат (МСК 86) (к схеме № 66)

№ точки	Координаты, м	
	Широта (X)	Долгота (Y)
1	984608.10	3558517.46
2	984602.78	3558615.59
3	984510.48	3558715.96
4	984470.40	3558752.55
5	984412.64	3558721.25
6	984344.28	3558728.70
7	984320.06	3558748.26
8	984305.15	3558770.41
9	984242.18	3558783.93
10	984218.83	3558770.25
11	984205.12	3558757.67
12	984224.76	3558734.55
13	984228.59	3558708.23
14	984254.17	3558673.05
15	984389.81	3558633.88
16	984409.62	3558606.03
17	984400.17	3558596.37
18	984406.56	3558582.73
19	984476.57	3558580.22
20	984501.75	3558539.24

Общий периметр границ территории объекта культурного наследия федерального значения: 1124,03 м.

Площадь территории объекта культурного наследия федерального значения: 4,78 га.

Координаты характерных точек границ территории объекта культурного наследия

**федерального значения «селище Барсова гора II/26»
в местной системе координат (МСК 86) (к схеме № 67)**

№ точки	Координаты, м	
	Широта (X)	Долгота (Y)
1	984608.10	3558517.46
2	984602.78	3558615.59
3	984510.48	3558715.96
4	984470.40	3558752.55
5	984412.64	3558721.25
6	984344.28	3558728.70
7	984320.06	3558748.26
8	984305.15	3558770.41
9	984242.18	3558783.93
10	984218.83	3558770.25
11	984205.12	3558757.67
12	984224.76	3558734.55
13	984228.59	3558708.23
14	984254.17	3558673.05
15	984389.81	3558633.88
16	984409.62	3558606.03
17	984400.17	3558596.37
18	984406.56	3558582.73
19	984476.57	3558580.22
20	984501.75	3558539.24

Общий периметр границ территории объекта культурного наследия федерального значения: 1124,03 м.

Площадь территории объекта культурного наследия федерального значения: 4,78 га.

**Координаты характерных точек границ
территории объекта культурного наследия
федерального значения «поселение Барсова гора II/24»
в местной системе координат (МСК 86) (к схеме № 68)**

№ точки	Координаты, м	
	Широта (X)	Долгота (Y)
1	984608.10	3558517.46
2	984602.78	3558615.59
3	984510.48	3558715.96
4	984470.40	3558752.55

5	984412.64	3558721.25
6	984344.28	3558728.70
7	984320.06	3558748.26
8	984305.15	3558770.41
9	984242.18	3558783.93
10	984218.83	3558770.25
11	984205.12	3558757.67
12	984224.76	3558734.55
13	984228.59	3558708.23
14	984254.17	3558673.05
15	984389.81	3558633.88
16	984409.62	3558606.03
17	984400.17	3558596.37
18	984406.56	3558582.73
19	984476.57	3558580.22
20	984501.75	3558539.24

Общий периметр границ территории объекта культурного наследия федерального значения: 1124,03 м.

Площадь территории объекта культурного наследия федерального значения: 4,78 га.

**Координаты характерных точек границ
территории объекта культурного наследия
федерального значения «поселение Барсова гора II/27»
в местной системе координат (МСК 86) (к схеме № 69)**

№ точки	Координаты, м	
	Широта (X)	Долгота (Y)
1	984608.10	3558517.46
2	984602.78	3558615.59
3	984510.48	3558715.96
4	984470.40	3558752.55
5	984412.64	3558721.25
6	984344.28	3558728.70
7	984320.06	3558748.26
8	984305.15	3558770.41
9	984242.18	3558783.93
10	984218.83	3558770.25
11	984205.12	3558757.67
12	984224.76	3558734.55
13	984228.59	3558708.23

14	984254.17	3558673.05
15	984389.81	3558633.88
16	984409.62	3558606.03
17	984400.17	3558596.37
18	984406.56	3558582.73
19	984476.57	3558580.22
20	984501.75	3558539.24

Общий периметр границ территории объекта культурного наследия федерального значения: 1124,03 м.

Площадь территории объекта культурного наследия федерального значения: 4,78 га.

Координаты характерных точек границ территории объекта культурного наследия федерального значения «селище Барсова гора IV/21» в местной системе координат (МСК 86) (к схеме № 70)

№ точки	Координаты, м	
	Широта (X)	Долгота (Y)
1	984153.93	3559341.24
2	984199.84	3559367.54
3	984240.68	3559412.87
4	984213.00	3559457.88
5	984198.18	3559465.18
6	984149.68	3559473.31
7	984111.92	3559431.58
8	984083.91	3559400.63
9	984125.68	3559358.91

Общий периметр границ территории объекта культурного наследия федерального значения: 422,84 м.

Площадь территории объекта культурного наследия федерального значения: 1,24 га.

Координаты характерных точек границ территории объекта культурного наследия федерального значения «селище Барсова гора IV/22» в местной системе координат (МСК 86) (к схеме № 71)

№ точки	Координаты, м	
	Широта (X)	Долгота (Y)
1	984033.88	3559305.78

2	984048.03	3559323.78
3	984043.36	3559382.52
4	983993.46	3559400.13
5	983982.34	3559402.05
6	983964.37	3559400.65
7	983953.23	3559394.71
8	983935.94	3559373.77
9	983957.40	3559332.17
10	983969.11	3559322.07
11	984008.81	3559306.08

Общий периметр границ территории объекта культурного наследия федерального значения: 333,98 м.

Площадь территории объекта культурного наследия федерального значения: 0,79 га.

**Координаты характерных точек границ
территории объекта культурного наследия
федерального значения «селище Барсова гора IV/23»
в местной системе координат (МСК 86) (к схеме № 72)**

№ точки	Координаты, м	
	Широта (X)	Долгота (Y)
1	984472.29	3558835.55
2	984477.59	3558895.51
3	984448.86	3558966.91
4	984427.76	3558995.53
5	984313.35	3559015.44
6	984241.87	3558984.42
7	984281.56	3558972.81
8	984297.24	3558945.82
9	984268.26	3558921.31
10	984282.14	3558887.95
11	984327.26	3558830.53
12	984348.18	3558798.60
13	984414.21	3558800.45

Общий периметр границ территории объекта культурного наследия федерального значения: 758,53 м.

Площадь территории объекта культурного наследия федерального значения: 3,39 га.

Координаты характерных точек границ

**территории объекта культурного наследия
федерального значения «селище Барсова гора IV/24»
в местной системе координат (МСК 86) (к схеме № 73)**

№ точки	Координаты, м	
	Широта (X)	Долгота (Y)
1	984472.29	3558835.55
2	984477.59	3558895.51
3	984448.86	3558966.91
4	984427.76	3558995.53
5	984313.35	3559015.44
6	984241.87	3558984.42
7	984281.56	3558972.81
8	984297.24	3558945.82
9	984268.26	3558921.31
10	984282.14	3558887.95
11	984327.26	3558830.53
12	984348.18	3558798.60
13	984414.21	3558800.45

Общий периметр границ территории объекта культурного наследия федерального значения: 758,53 м.

Площадь территории объекта культурного наследия федерального значения: 3,39 га.

**Координаты характерных точек границ
территории объекта культурного наследия
федерального значения «селище Барсова гора IV/25»
в местной системе координат (МСК 86) (к схеме № 74)**

№ точки	Координаты, м	
	Широта (X)	Долгота (Y)
1	984472.29	3558835.55
2	984477.59	3558895.51
3	984448.86	3558966.91
4	984427.76	3558995.53
5	984313.35	3559015.44
6	984241.87	3558984.42
7	984281.56	3558972.81
8	984297.24	3558945.82
9	984268.26	3558921.31
10	984282.14	3558887.95

11	984327.26	3558830.53
12	984348.18	3558798.60
13	984414.21	3558800.45

Общий периметр границ территории объекта культурного наследия федерального значения: 758,53 м.

Площадь территории объекта культурного наследия федерального значения: 3,39 га.

**Координаты характерных точек границ
территории объекта культурного наследия
федерального значения «селище Калининское I»
в местной системе координат (МСК 86) (к схеме № 75)**

№ точки	Координаты, м	
	Широта (X)	Долгота (Y)
1	985587.74	3556353.06
2	985588.73	3556400.18
3	985586.60	3556409.70
4	985580.99	3556417.68
5	985572.77	3556425.52
6	985548.42	3556437.67
7	985533.85	3556411.36
8	985515.68	3556390.30
9	985472.94	3556374.75
10	985451.98	3556353.32
11	985445.73	3556341.67
12	985439.57	3556334.77
13	985432.30	3556333.58
14	985425.03	3556338.00
15	985415.30	3556336.36
16	985397.43	3556324.11
17	985404.64	3556304.08
18	985428.61	3556316.04
19	985442.76	3556316.84
20	985458.39	3556324.59
21	985471.43	3556336.88
22	985484.05	3556337.13
23	985518.25	3556350.79
24	985553.63	3556355.33

Общий периметр границ территории объекта культурного наследия федерального значения: 525,35 м.

Площадь территории объекта культурного наследия федерального значения: 0,84 га.