

**СЛУЖБА ГОСУДАРСТВЕННОЙ ОХРАНЫ  
ОБЪЕКТОВ КУЛЬТУРНОГО НАСЛЕДИЯ  
ХАНТЫ-МАНСИЙСКОГО АВТОНОМНОГО ОКРУГА – ЮГРЫ**

**ПРИКАЗ**

**Об утверждении границ территорий и установлении особого режима  
использования земельных участков в границах территорий  
выявленных объектов культурного наследия, расположенных  
в Нижневартовском районе**

г. Ханты-Мансийск  
«27» июля 2018 года

№ 12-нп

В соответствии с Федеральным законом от 25 июня 2002 года № 73-ФЗ «Об объектах культурного наследия (памятниках истории и культуры) народов Российской Федерации», руководствуясь подпунктами 5.3, 5.4.6, 5.7.3 пункта 5 Положения о Службе государственной охраны объектов культурного наследия Ханты-Мансийского автономного округа – Югры, утвержденного постановлением Правительства Ханты-Мансийского автономного округа – Югры от 30 августа 2012 года № 309-п «О Службе государственной охраны объектов культурного наследия Ханты-Мансийского автономного округа – Югры», в целях обеспечения сохранности выявленных объектов культурного наследия,  
**п р и к а з ы в а ю:**

1. Утвердить границы территорий выявленных объектов культурного наследия, являющихся объектами археологического наследия (далее – выявленные объекты археологического наследия), расположенных в Нижневартовском районе Ханты-Мансийского автономного округа – Югры согласно приложениям 1 и 2 к настоящему приказу:

- ансамбль Нивагальское 3;

- поселение Нивагальское 3/1 (Нивагальское 3);
- поселение Нивагальское 3/2 (Нивагальское 4);
- поселение Нивагальское 3/3 (Нивагальское 5);
- городище Нивагальское 3/4 (Нивагальское 6);
- поселение Нивагальское 3/5 (Нивагальское 7);
- поселение Нивагальское 3/6 (Нивагальское 8);
- могильник Нивагальский 3/7 (Нивагальское 9);
- городище Нивагальское 3/8 (Нивагальское 10);
- поселение Нивагальское 3/9 (Нивагальское 11);
- городище Нивагальское 3/10 (Нивагальское 12);
- городище Нивагальское 3/11 (Нивагальское 13);
- городище Нивагальское 3/12 (Нивагальское 14);
- городище Нивагальское 3/13 (Нивагальское 15);
- поселение Нивагальское 3/14 (Нивагальское 16);
- городище Нивагальское 3/15 (Нивагальское 17);
- поселение Нивагальское 3/16 (Нивагальское 18);
- поселение Нивагальское 3/17 (Нивагальское 19);
- городище Нивагальское 20;
- поселение Нивагальское 21;
- могильник Нивагальское 34;
- курганный могильник Нивагальское 35;
- могильник Нивагальский 23;
- поселение Нивагальское 24;
- поселение Нивагальское 25;
- поселение Нивагальское 26;
- городище Нивагальское 27;
- ансамбль Нивагальское 28;
- селище Нивагальское 28/1;

- селище Нивагальское 28/2;
- селище Нивагальское 28/3;
- селище Нивагальское 28/4;
- селище Нивагальское 29;
- селище Нивагальское 30;
- селище Нивагальское 31;
- местонахождение Нивагальское 32;
- селище Нивагальское 33;
- поселение Юрты Нивагальские 1;
- поселение Юрты Нивагальские 2;
- ансамбль Имнъеган 1;
- поселение Имнъеган 1/1;
- поселение Имнъеган 1/2;
- поселение Имнъеган 1/3;
- поселение Имнъеган 1/4;
- ансамбль Имнъеган 2;
- городище Имнъеган 2/1;
- поселение Имнъеган 2/2;
- поселение Имнъеган 2/3;
- поселение Имнъеган 3/1;
- поселение Имнъеган 3/2;
- поселение Имнъеган 3/3;
- поселение Имнъеган 3/4;
- поселение Имнъеган 3/5;
- ловчая яма Имнъеган 3/6;
- поселение Имнъеган 4/1;
- поселение Имнъеган 4/2;
- поселение Имнъеган 4/3;

- городище Имнъеган 4/4;
- поселение Имнъеган 4/5;
- поселение Имнъеган 5;
- группа ям-ловушек Имнъеган 5.2;
- городище Старые Покачи I;
- городище Старые Покачи 2-3;
- городище Старые Покачи IV;
- городище Старые Покачи 6;
- городище Старые Покачи 7;
- селище Старые Покачи 8;
- могильник Старые Покачи 9;
- селище Старые Покачи 10;
- селище Малый Нонгъеган 2;
- селище Малый Нонгъеган 3;
- селище Мохтикъёган 15;
- местонахождение Мохтикъёган 23.

2. Установить особый режим использования земельных участков в границах территорий выявленных объектов культурного наследия, указанных в пункте 1 настоящего приказа, в соответствии со статьей 5.1 Федерального закона от 25 июня 2002 года № 73-ФЗ «Об объектах культурного наследия (памятниках истории и культуры) народов Российской Федерации».

3. Рекомендовать органам местного самоуправления муниципального образования Нижневартовский район в пределах своей компетенции:


- учитывать и отображать границы территорий выявленных объектов культурного наследия в документах территориального планирования, правилах землепользования и застройки, документации по планировке

территории, в случае необходимости вносить в указанные документы изменения в установленном порядке;

– обеспечить соблюдение особого режима использования земельных участков в границах территории выявленных объектов культурного наследия.

4. Контроль за исполнением приказа возложить на заместителя руководителя Службы государственной охраны объектов культурного наследия Ханты-Мансийского автономного округа – Югры.

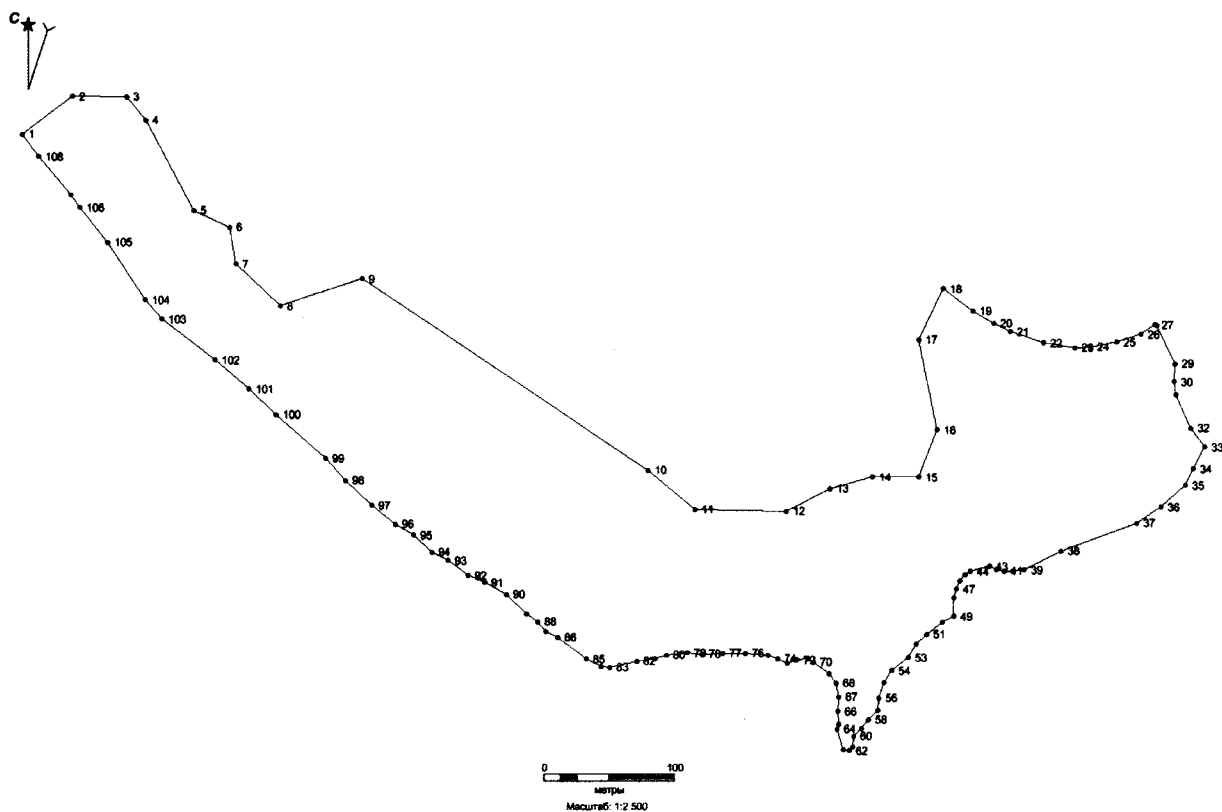
Руководитель Службы



А.Н. Кондрашев

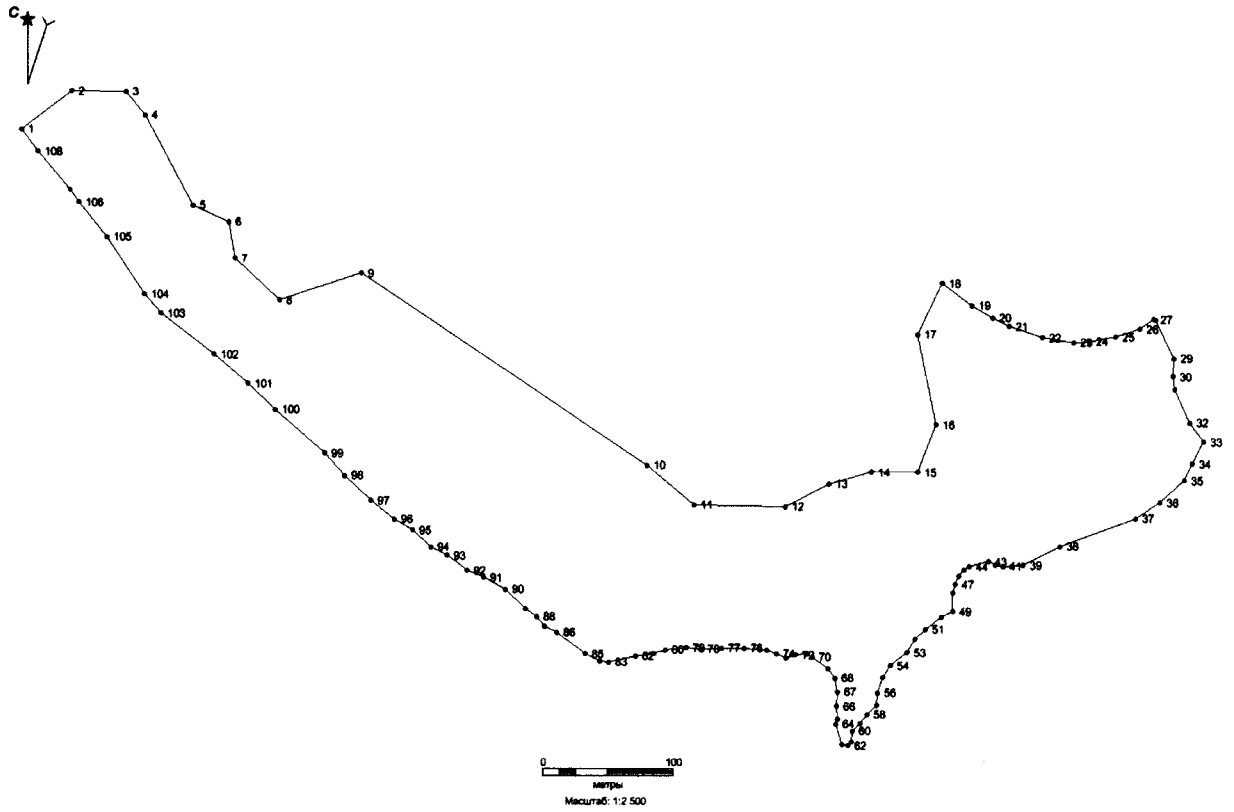
Приложение 1  
к приказу Службы государственной  
охраны объектов культурного наследия  
Ханты-Мансийского автономного округа – Югры  
от «27» июля 2018 года № 12-нп

**Схема № 1**  
**границ территории выявленного объекта культурного наследия**  
**«ансамбль Нивагальское 3»**



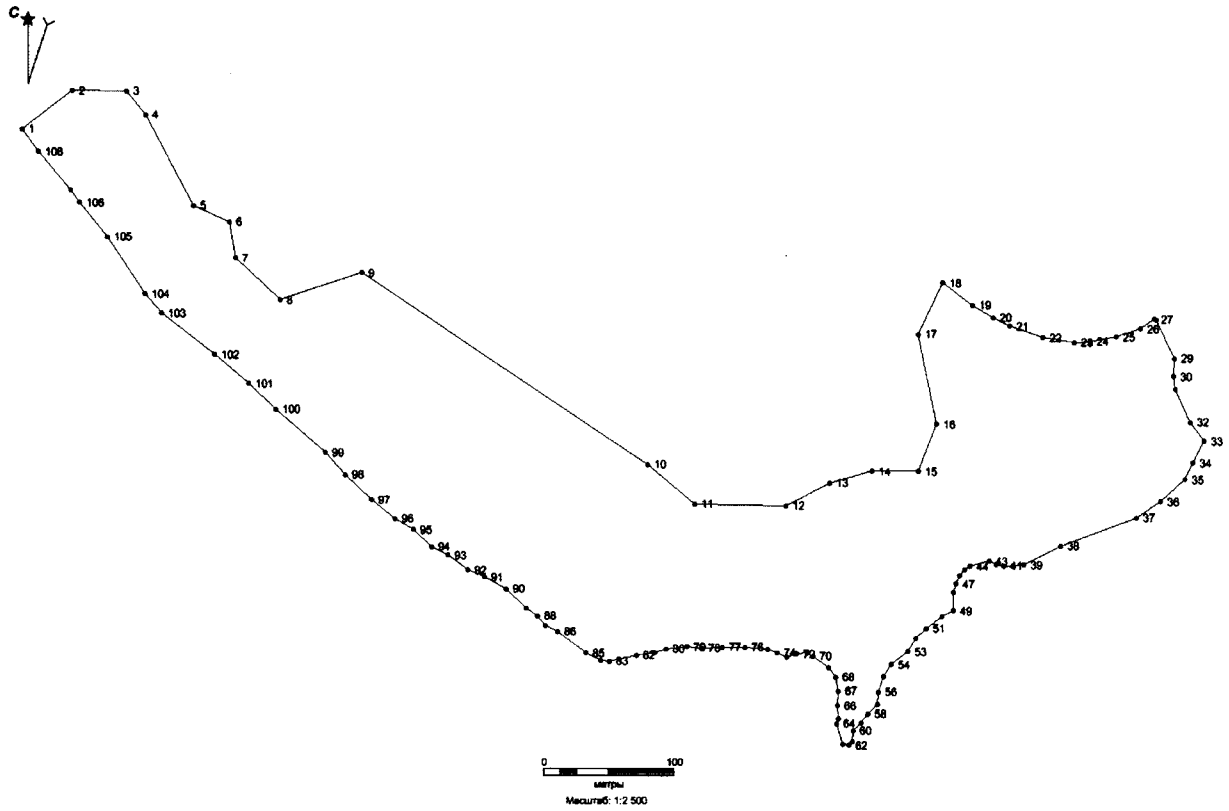
Границы территории объекта культурного наследия

**Схема № 2**  
**границ территории выявленного объекта культурного наследия**  
**«поселение Нивагальское 3/1 (Нивагальское 3)»**



— Границы территории объекта культурного наследия

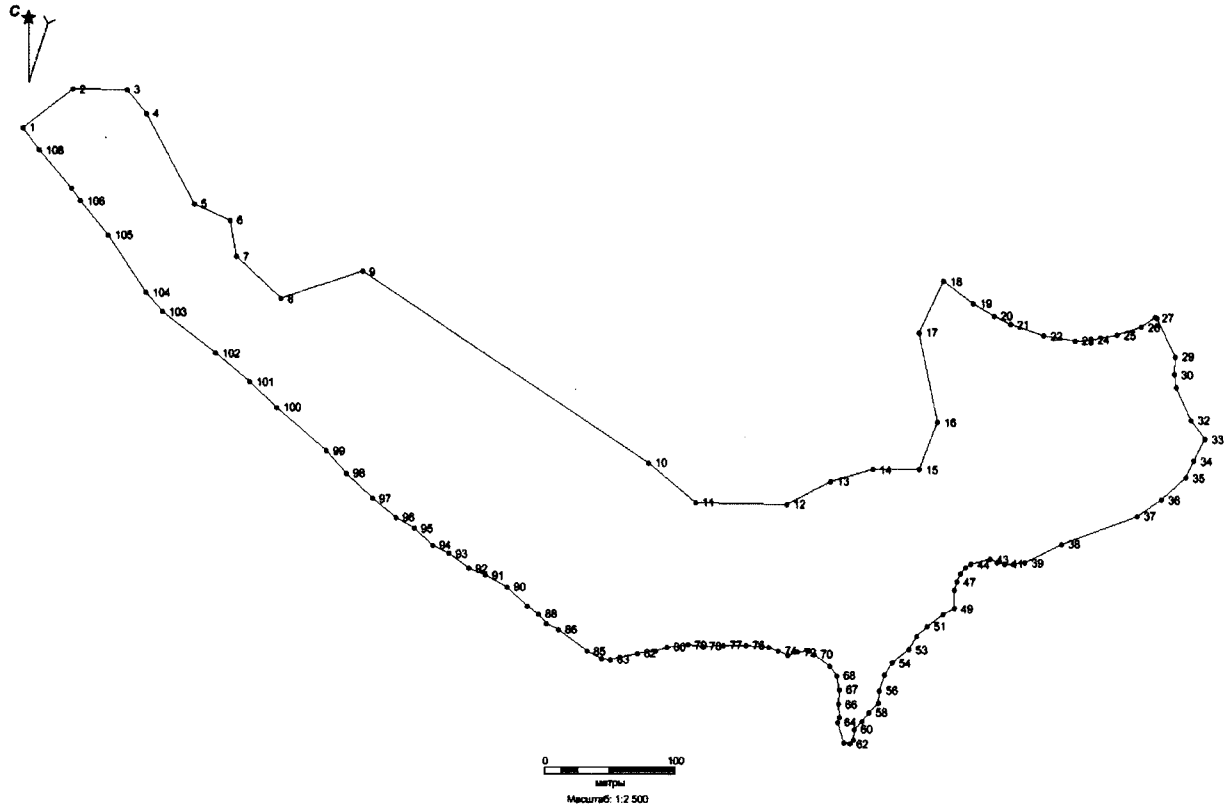
**Схема № 3**  
**границ территории выявленного объекта культурного наследия**  
**«поселение Нивагальское 3/2 (Нивагальское 4)»**



Границы территории объекта культурного наследия

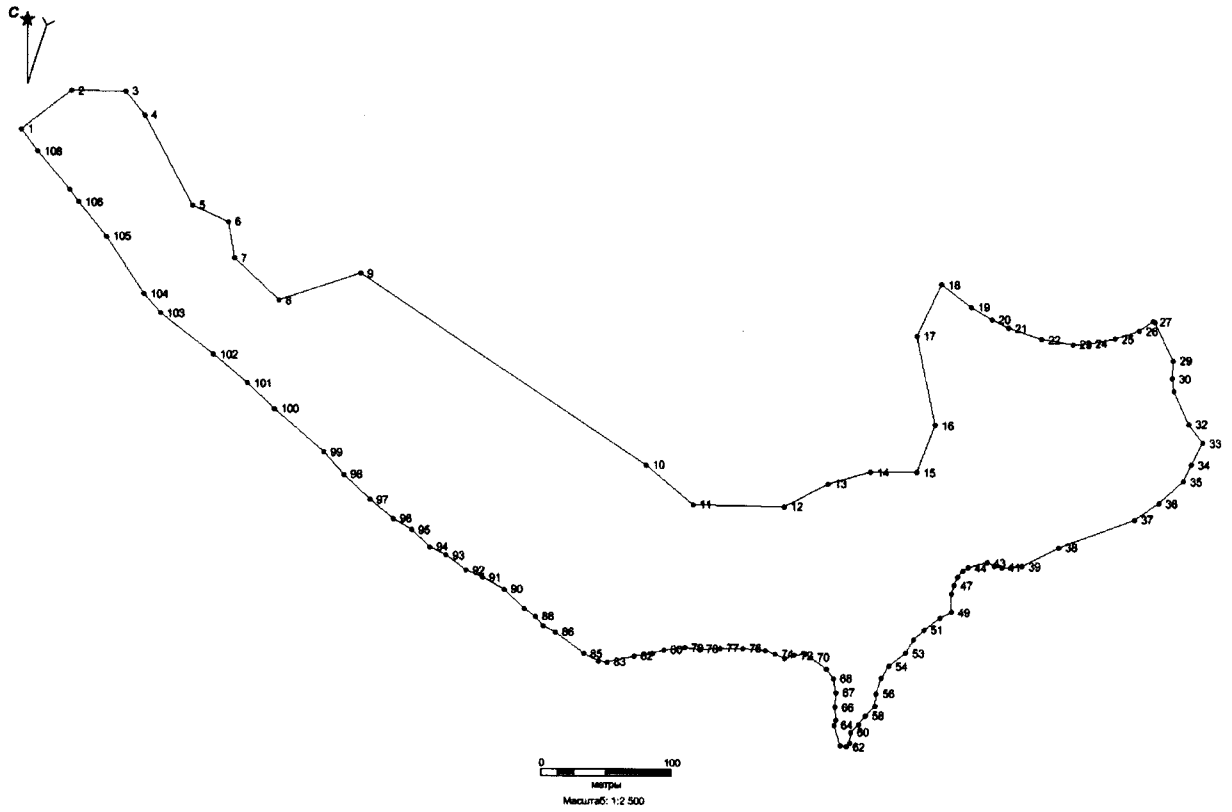


**Схема № 4**  
**границ территории выявленного объекта культурного наследия**  
**«поселение Нивагальское 3/3 (Нивагальское 5)»**



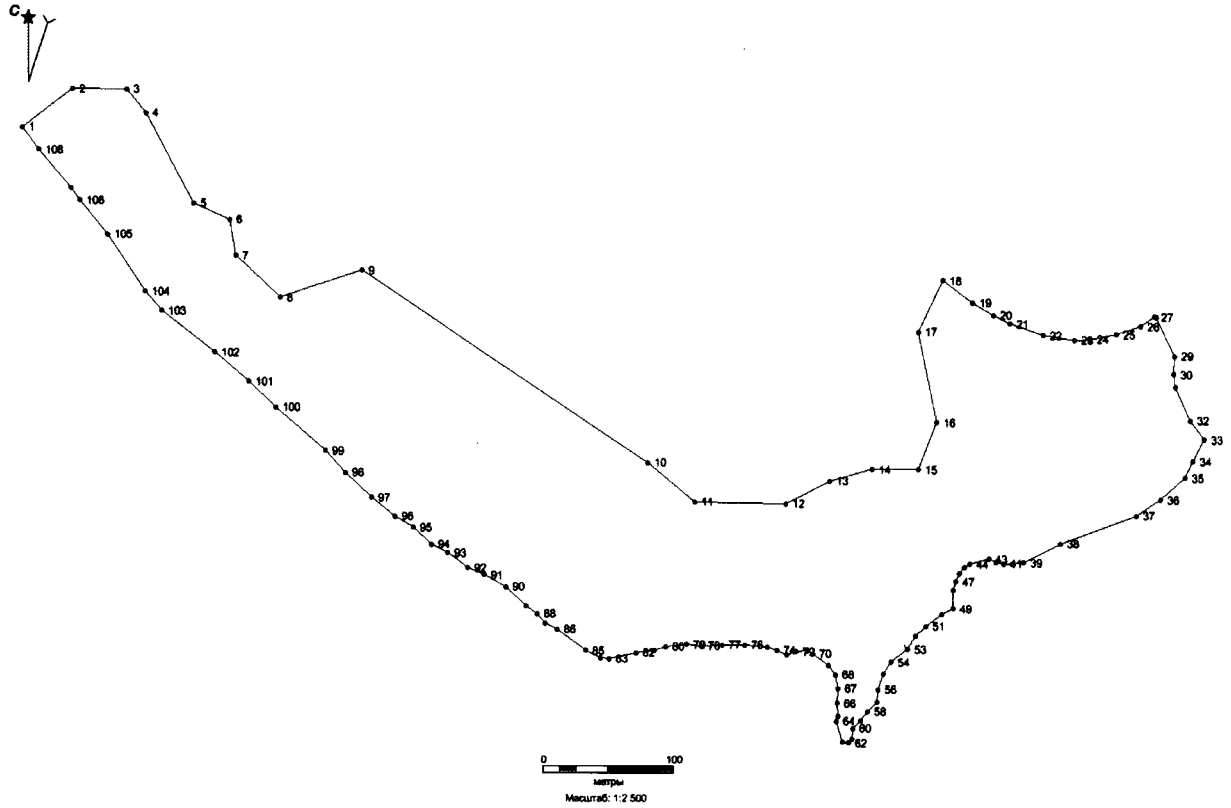
Границы территории объекта культурного наследия

**Схема № 5**  
**границ территории выявленного объекта культурного наследия**  
**«городище Нивагальское 3/4 (Нивагальское б)»**



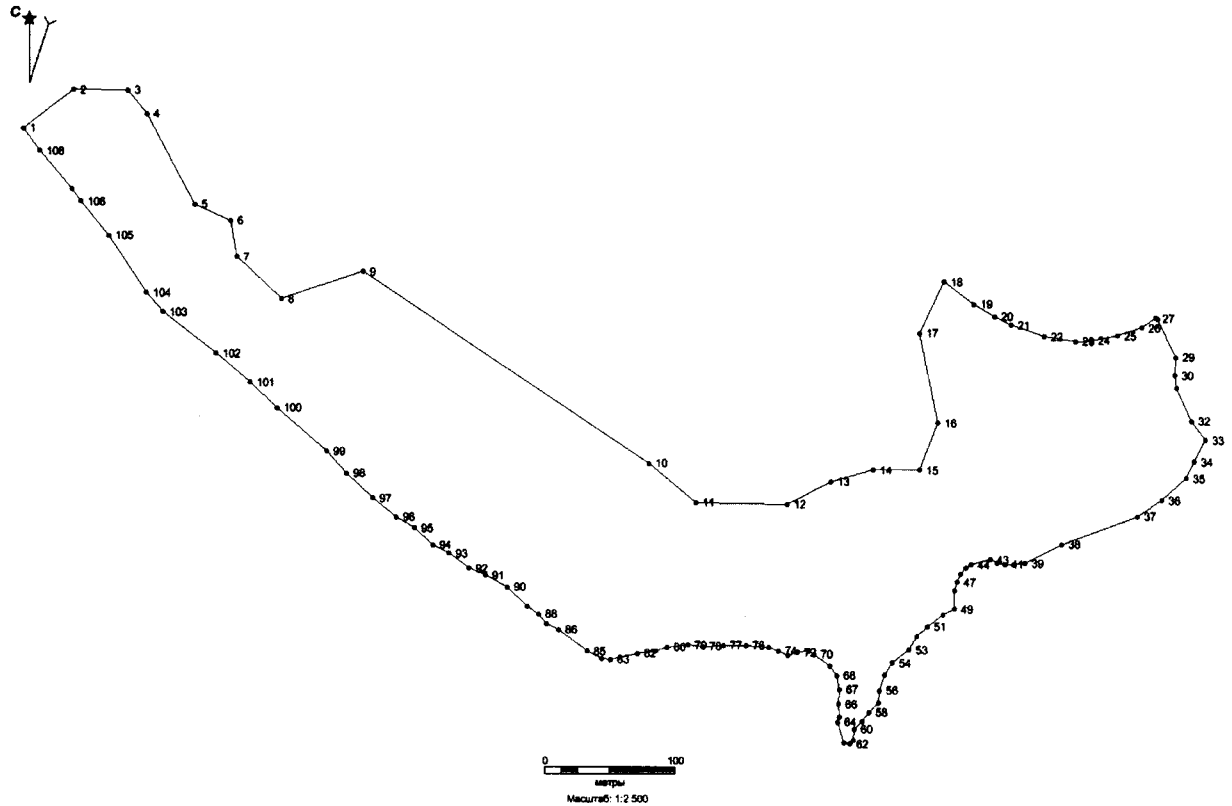
— Границы территории объекта культурного наследия

**Схема № 6**  
**границ территории выявленного объекта культурного наследия**  
**«поселение Нивагальское 3/5 (Нивагальское 7)»**



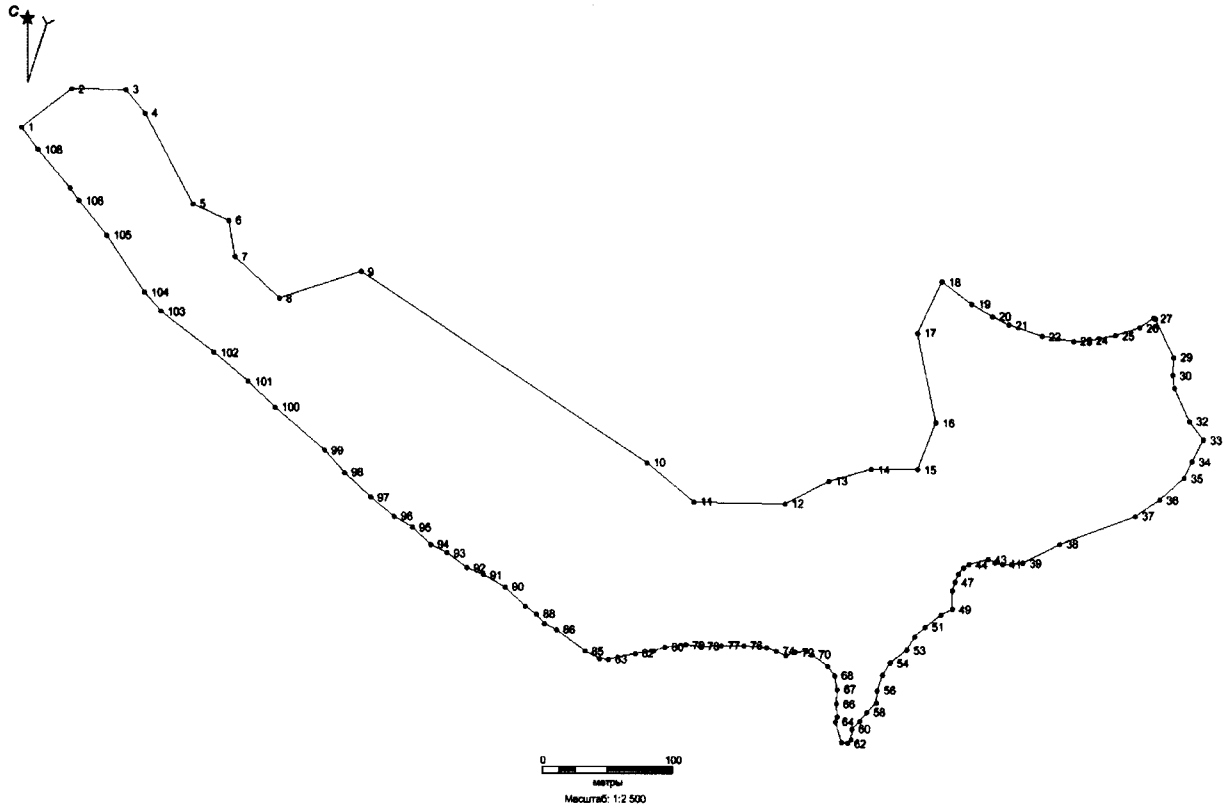
Границы территории объекта культурного наследия

**Схема № 7**  
**границ территории выявленного объекта культурного наследия**  
**«поселение Нивагальское 3/6 (Нивагальское 8)»**



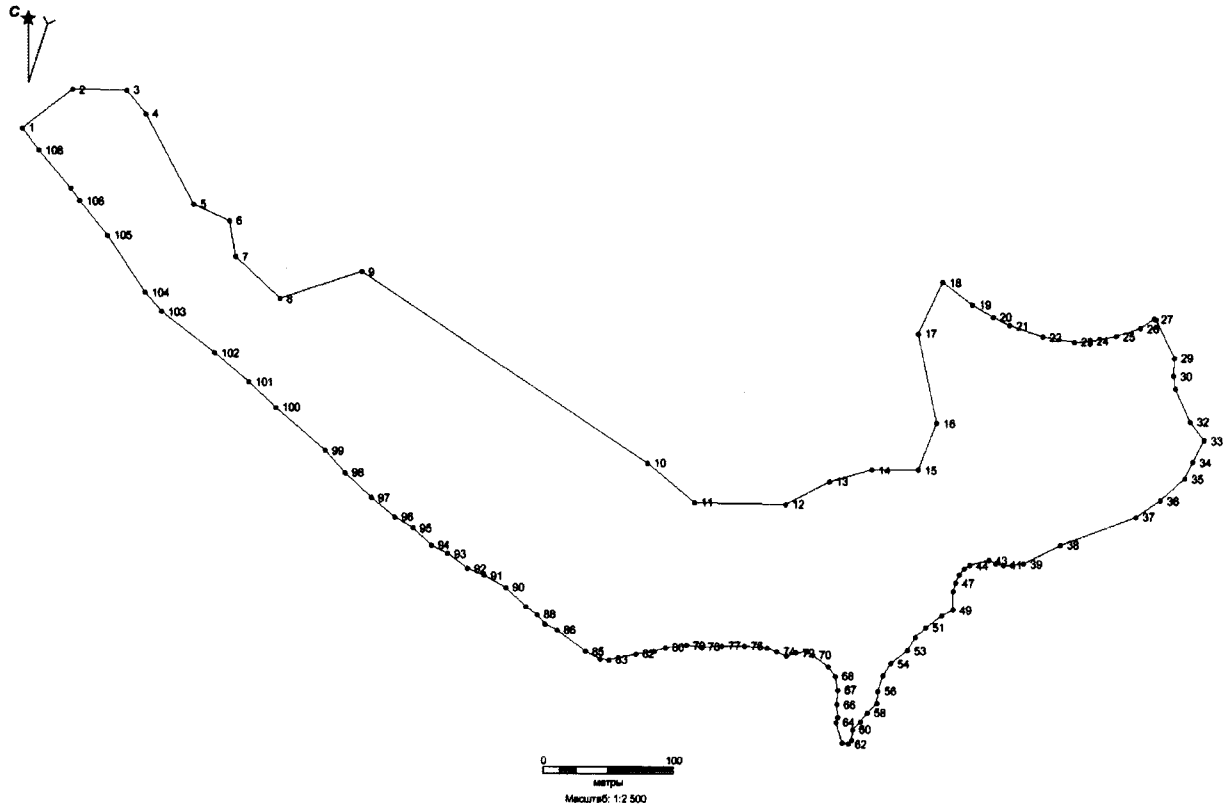
Границы территории объекта культурного наследия

**Схема № 8**  
**границ территории выявленного объекта культурного наследия**  
**«могильник Нивагальский 3/7 (Нивагальское 9)»**



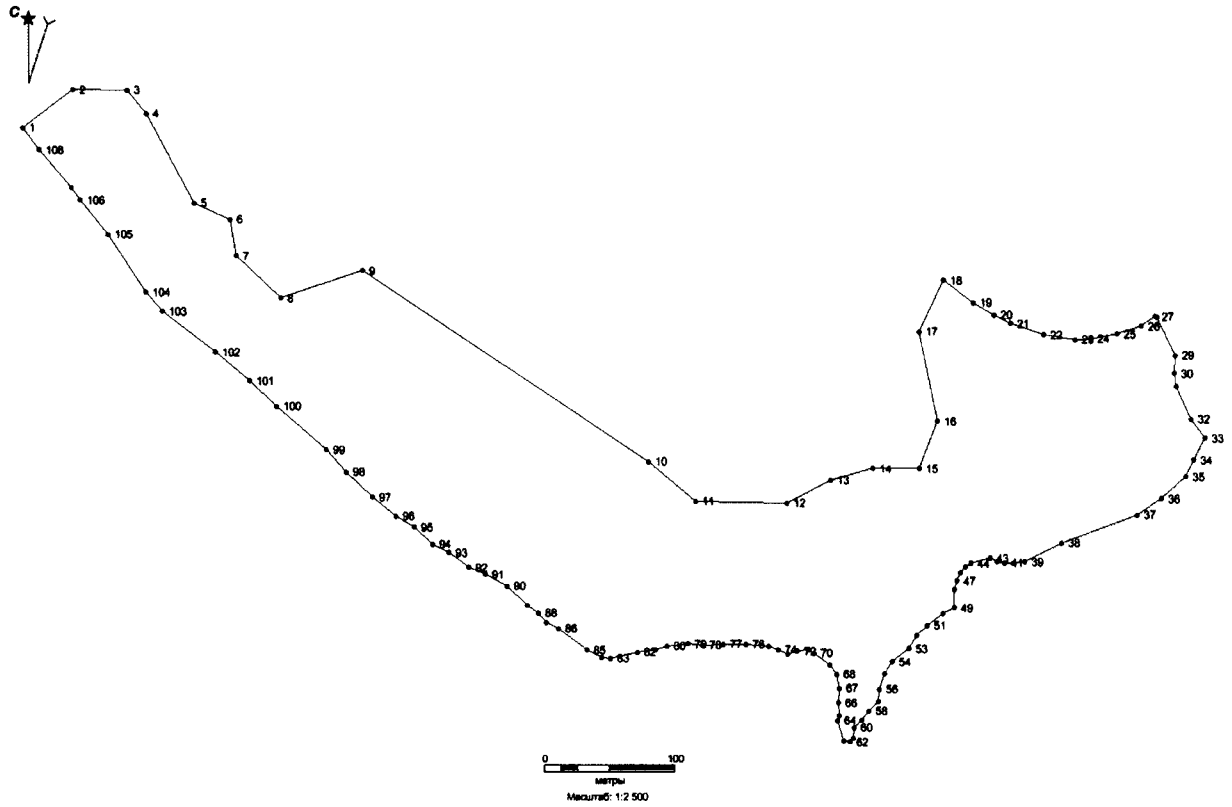
Границы территории объекта культурного наследия

**Схема № 9**  
**границ территории выявленного объекта культурного наследия**  
**«городище Нивагальское 3/8 (Нивагальское 10)»**



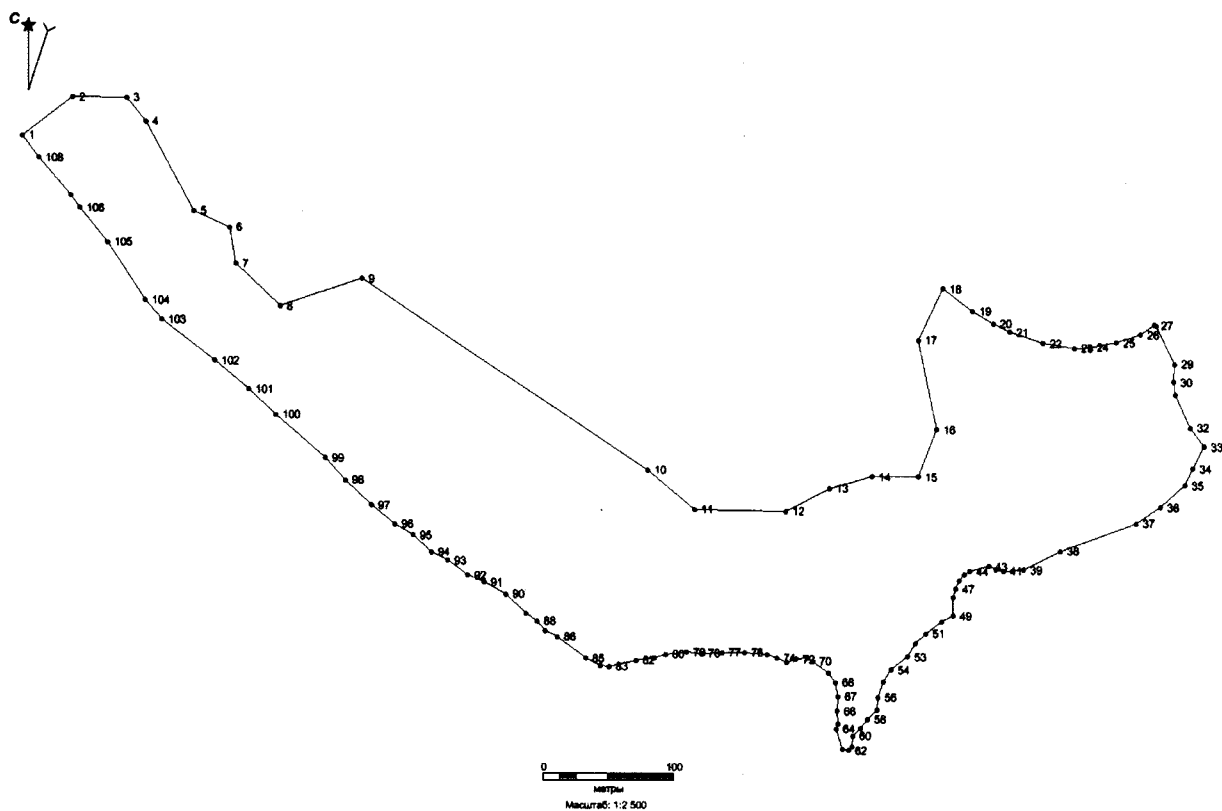
Границы территории объекта культурного наследия

**Схема № 10**  
**границ территории выявленного объекта культурного наследия**  
**«поселение Нивагальское 3/9 (Нивагальское 11)»**



Границы территории объекта культурного наследия

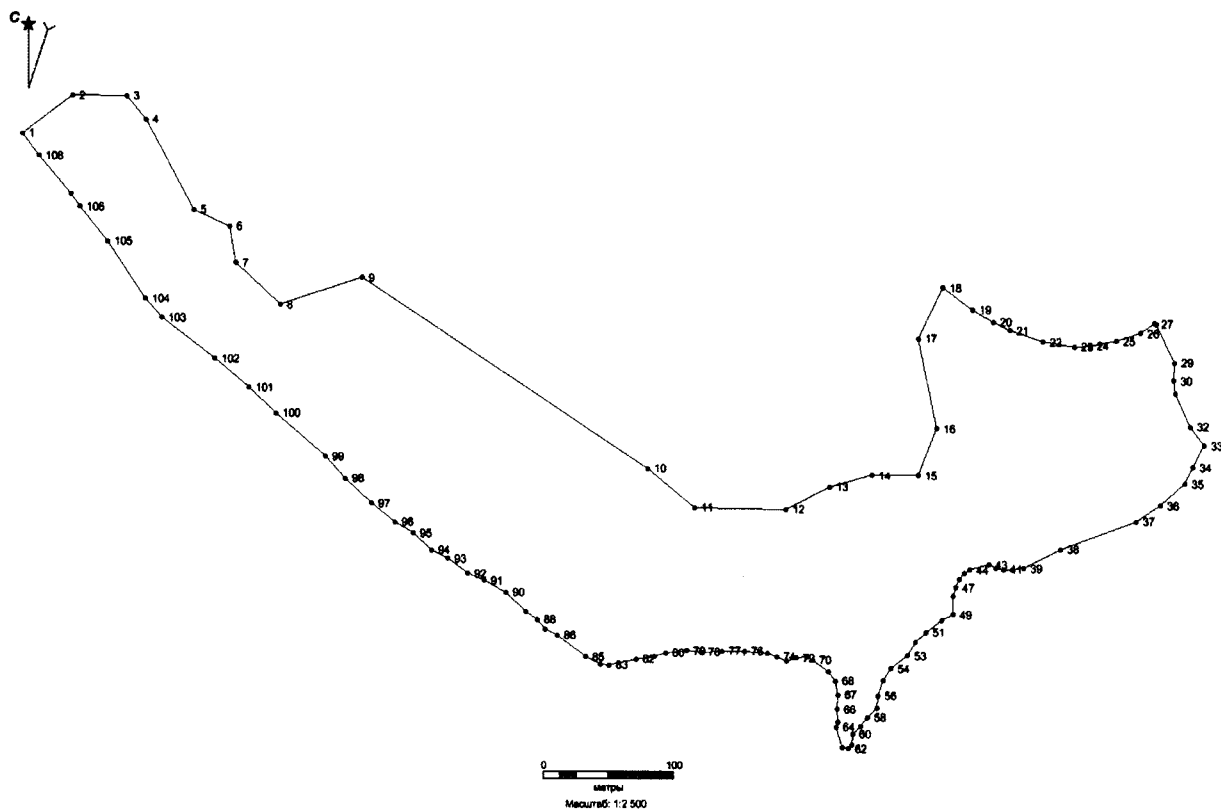
**Схема № 11**  
**границ территории выявленного объекта культурного наследия**  
**«городище Нивагальское 3/10 (Нивагальское 12)»**



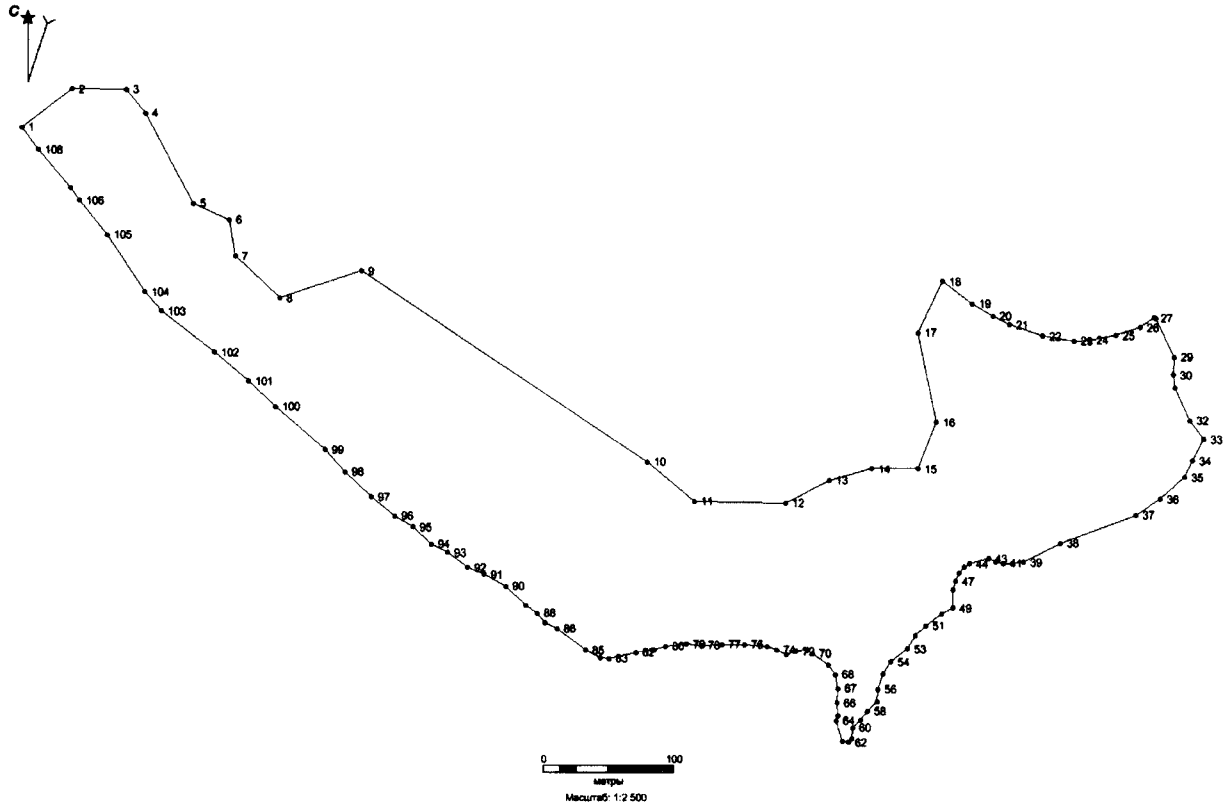
Границы территории объекта культурного наследия



**Схема № 12**  
**границ территории выявленного объекта культурного наследия**  
**«городище Нивагальское 3/11 (Нивагальское 13)»**

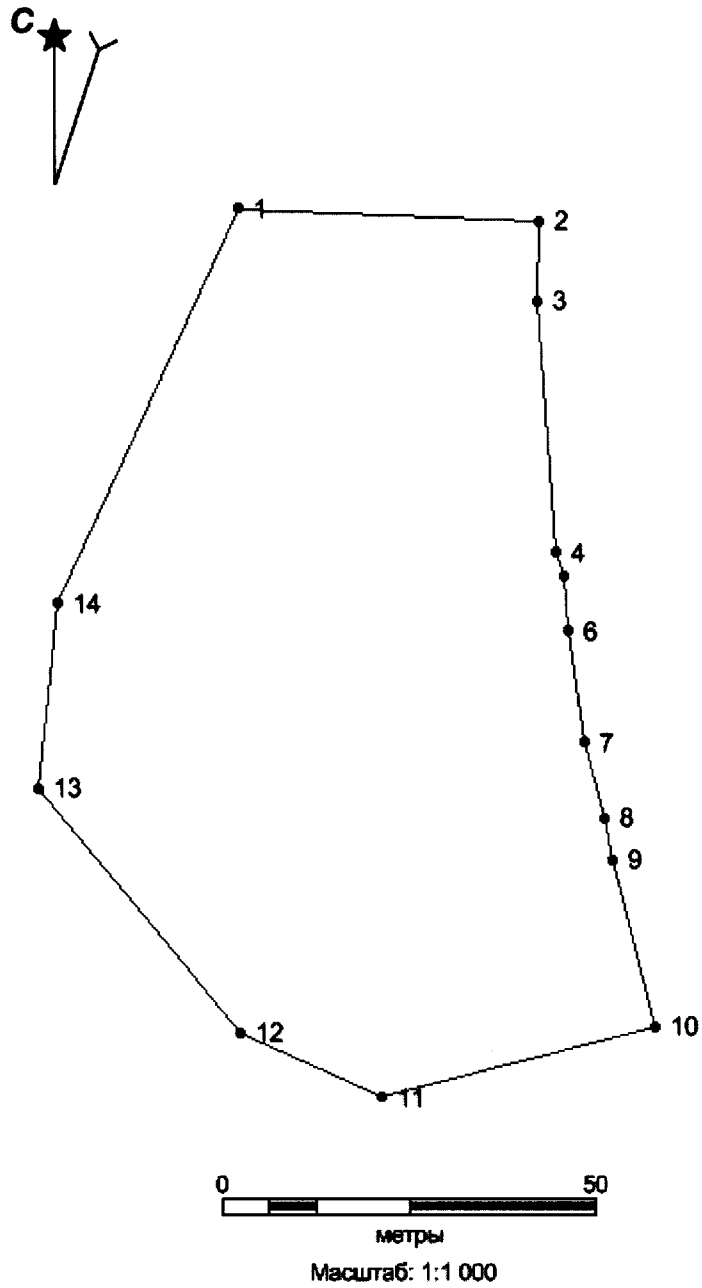


**Схема № 13**  
**границ территории выявленного объекта культурного наследия**  
**«городище Нивагальское 3/12 (Нивагальское 14)»**



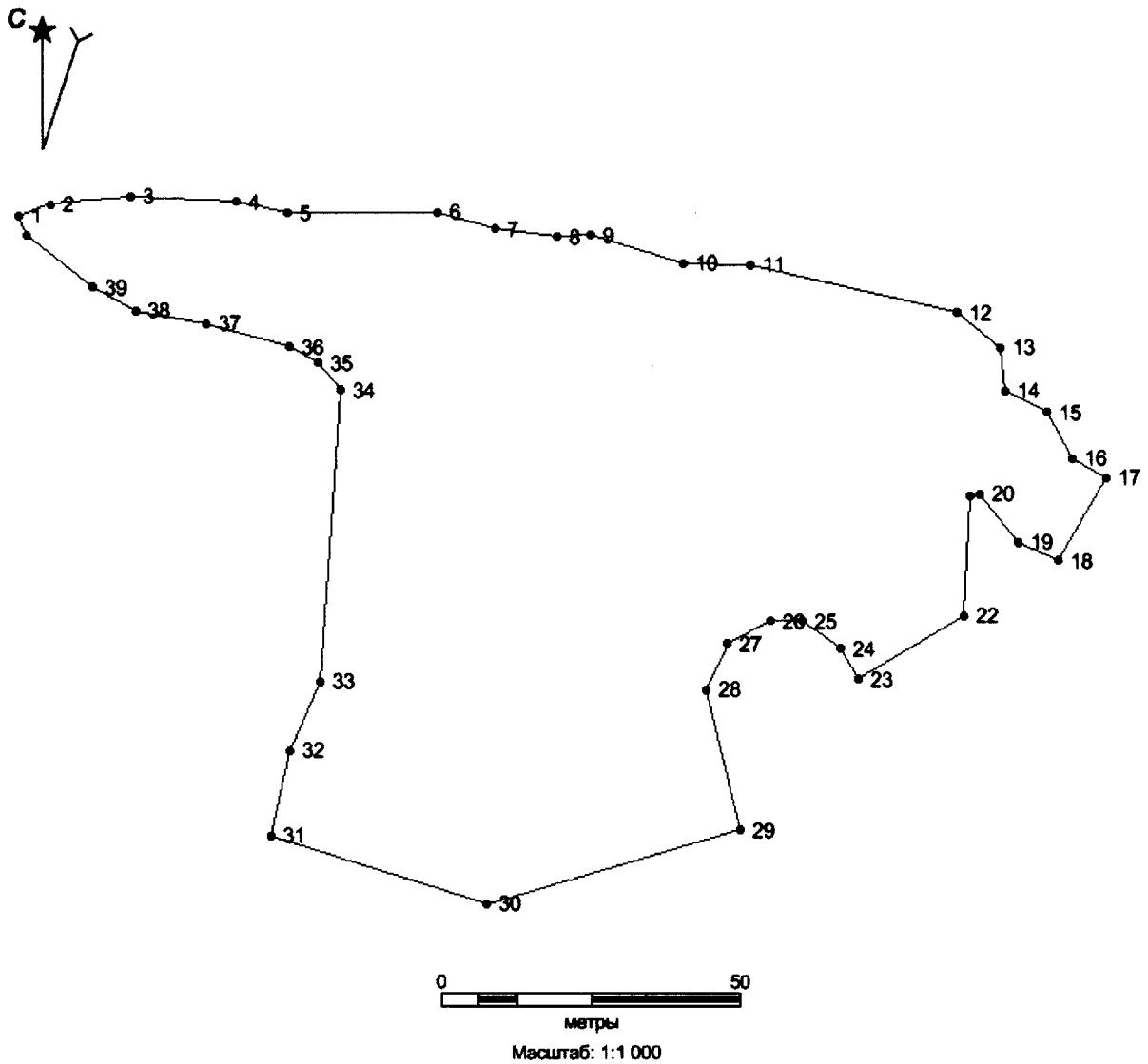
Границы территории объекта культурного наследия

**Схема № 14**  
**границ территории выявленного объекта культурного наследия**  
**«городище Нивагальское 3/13 (Нивагальское 15)»**



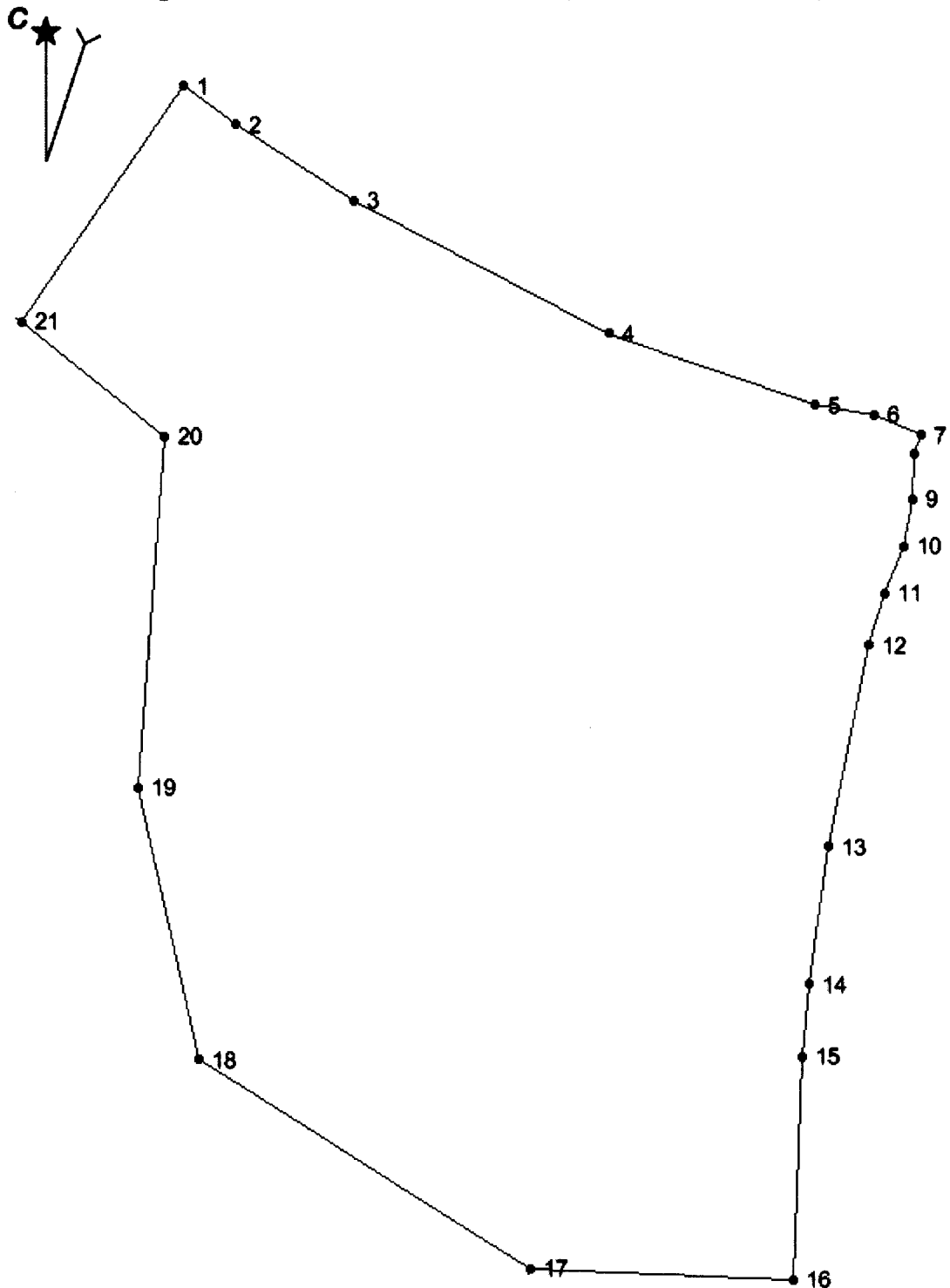
Границы территории объекта культурного наследия

**Схема № 15**  
**границ территории выявленного объекта культурного наследия**  
**«поселение Нивагальское 3/14 (Нивагальское 16)»**



Границы территории объекта культурного наследия

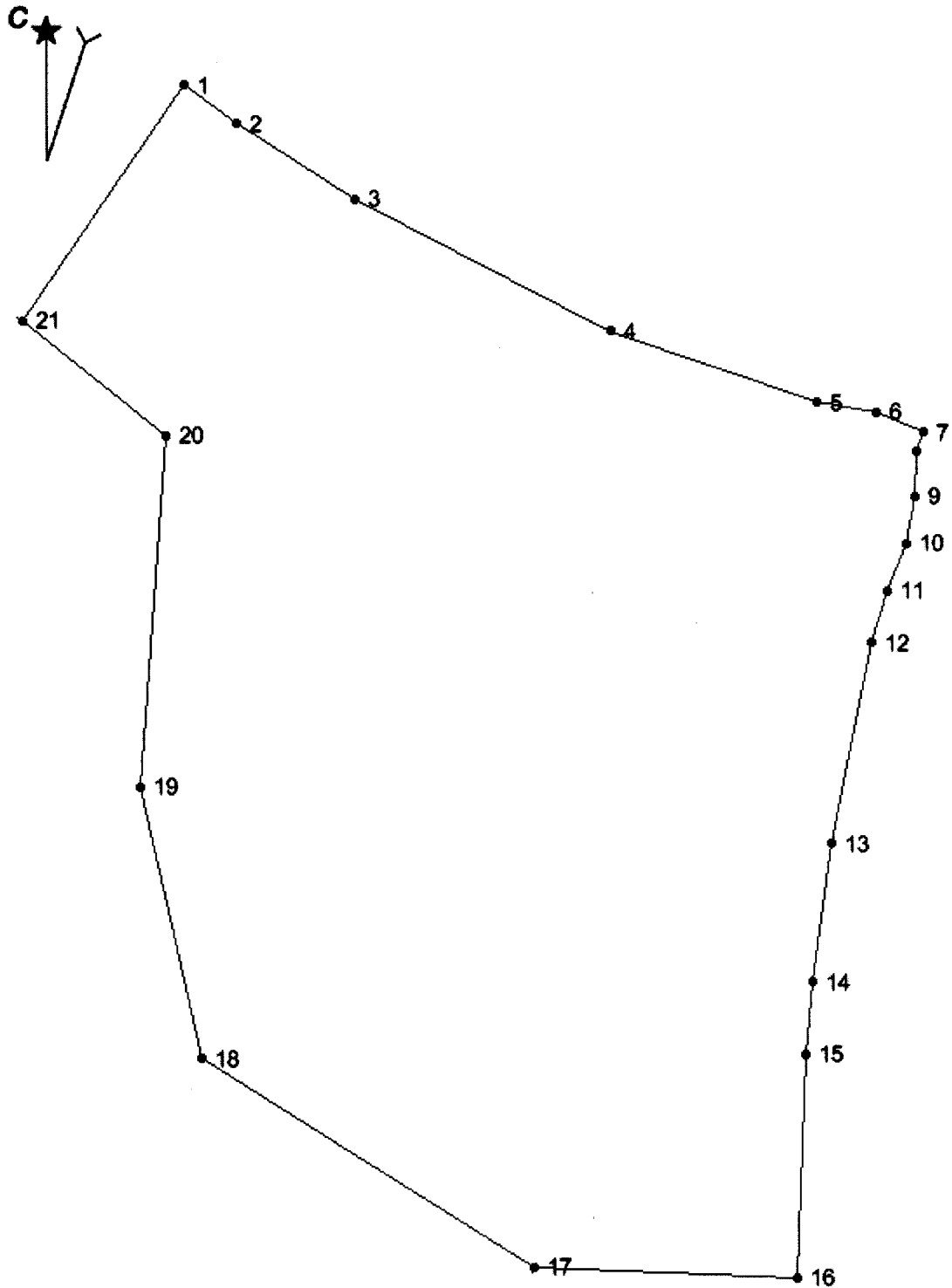
**Схема № 16**  
**границ территории выявленного объекта культурного наследия**  
**«городище Нивагальское 3/15 (Нивагальское 17)»**



Масштаб: 1:1 000

— Границы территории объекта культурного наследия

**Схема № 17**  
**границ территории выявленного объекта культурного наследия**  
**«поселение Нивагальское 3/16 (Нивагальское 18)»**

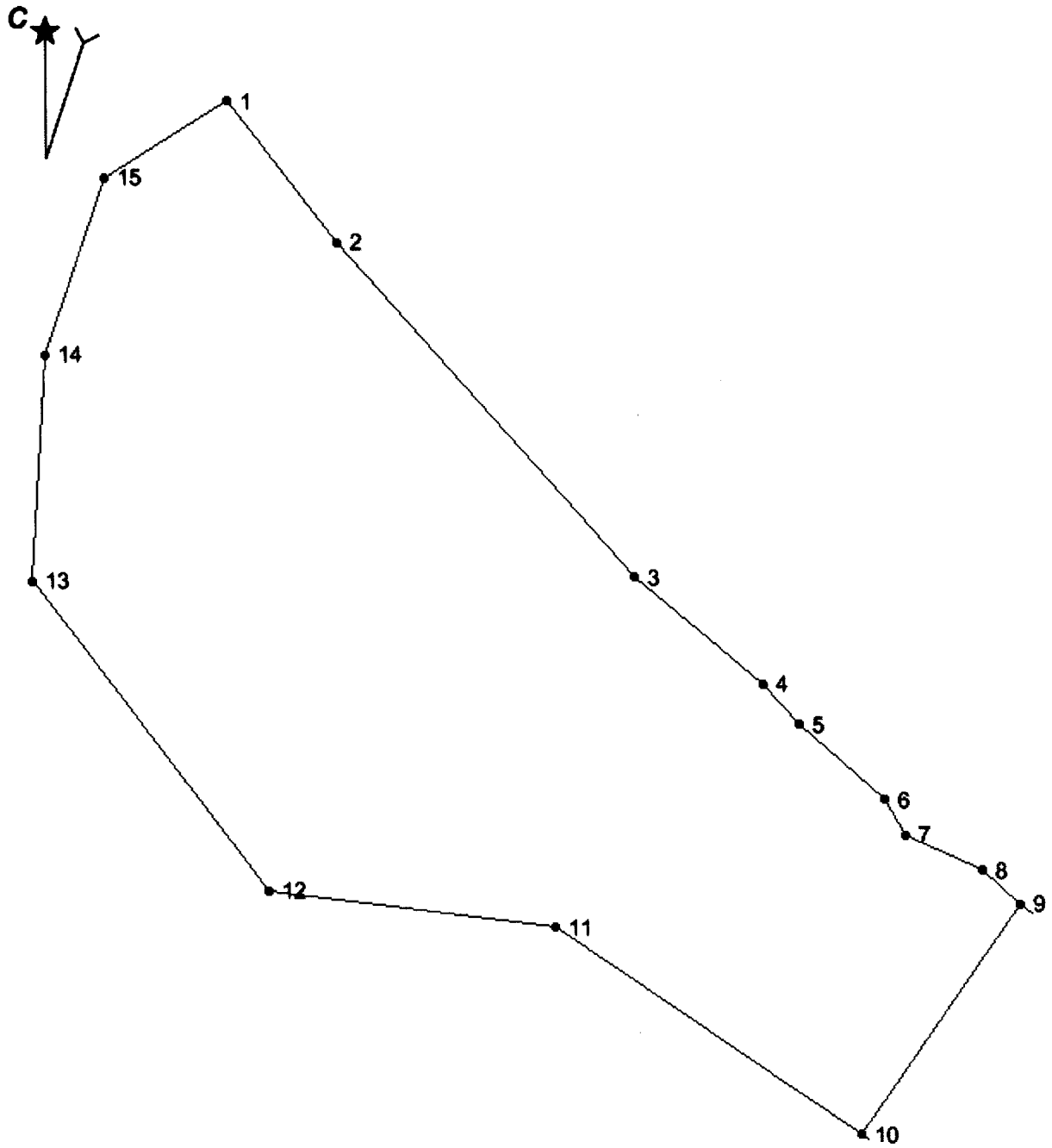


0 50  
метры

Масштаб: 1:1 000

Границы территории объекта культурного наследия

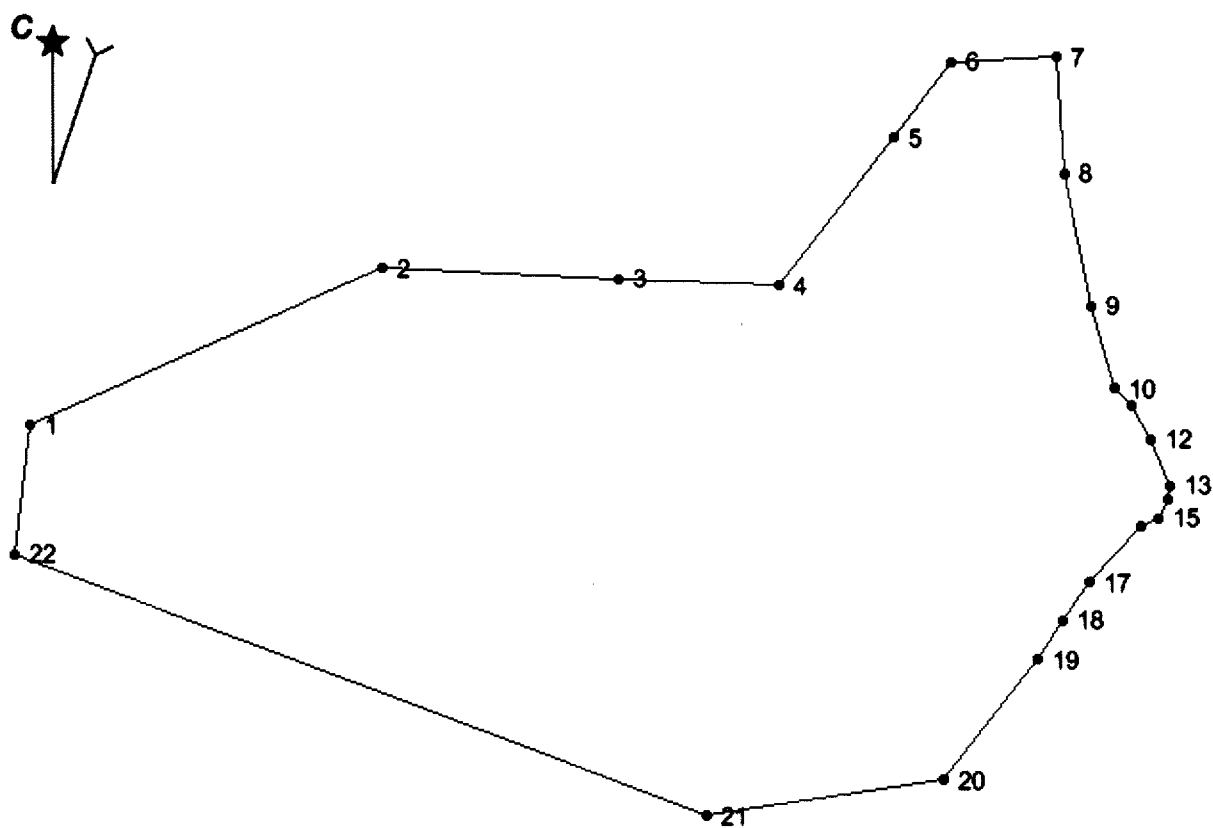
**Схема № 18**  
**границ территории выявленного объекта культурного наследия**  
**«поселение Нивагальское 3/17 (Нивагальское 19)»**



Масштаб: 1:1 000

Границы территории объекта культурного наследия

**Схема № 19**  
**границ территории выявленного объекта культурного наследия**  
**«городище Нивагальское 20»**

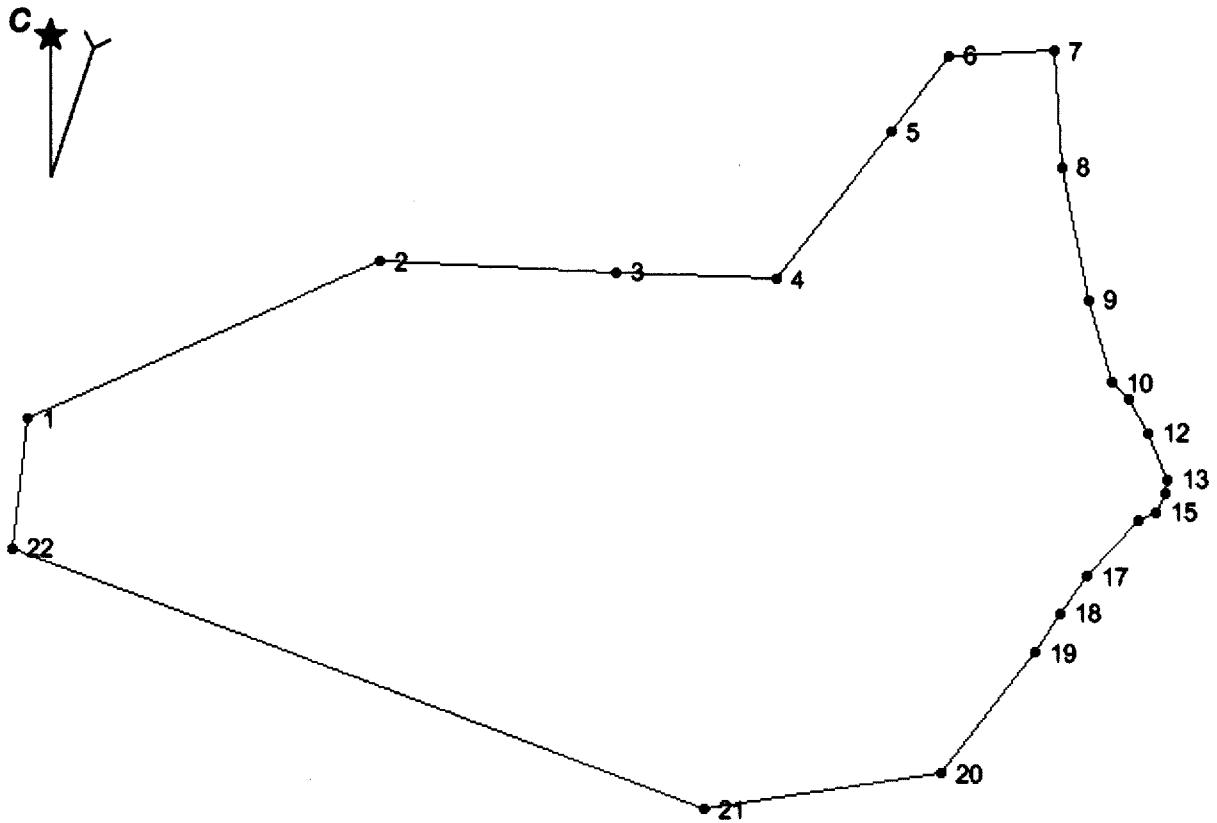


Масштаб: 1:2 000

— Границы территории объекта культурного наследия



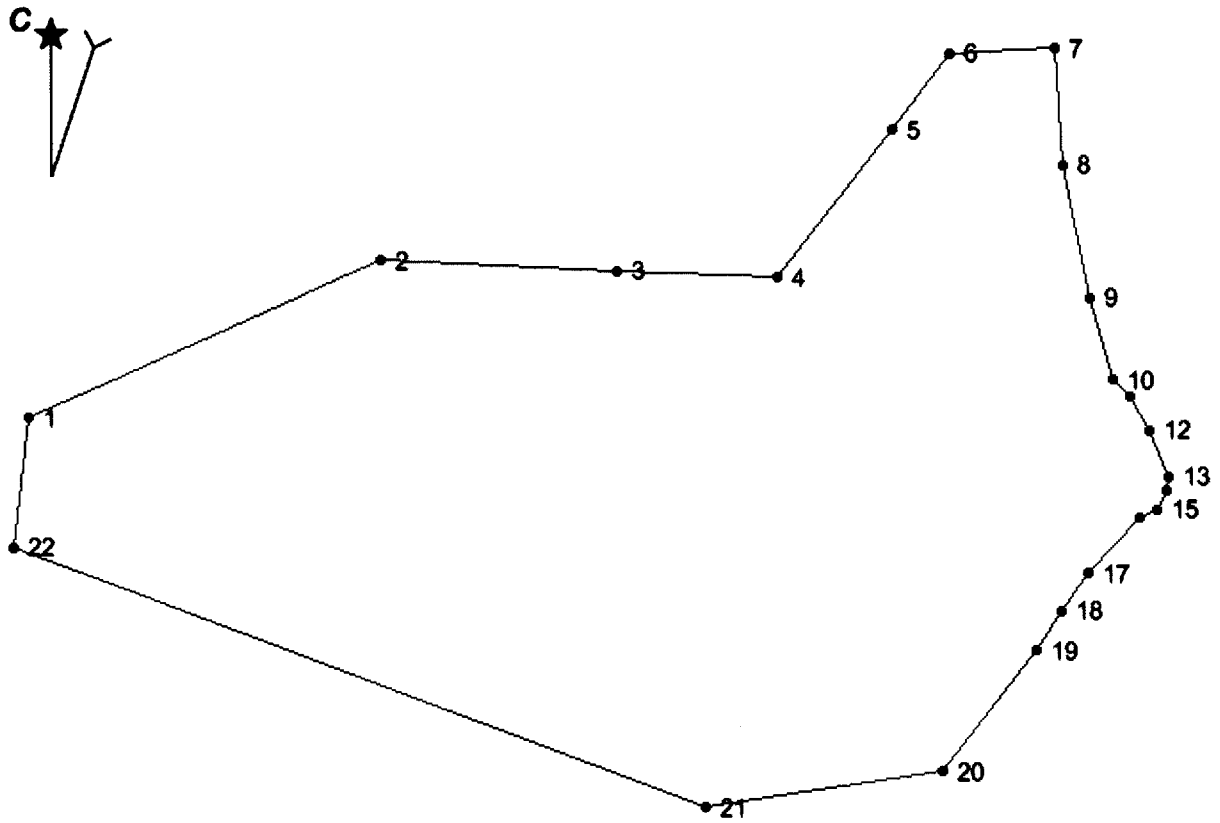
**Схема № 20**  
**границ территории выявленного объекта культурного наследия**  
**«поселение Нивагальское 21»**



Масштаб: 1:2 000

Границы территории объекта культурного наследия

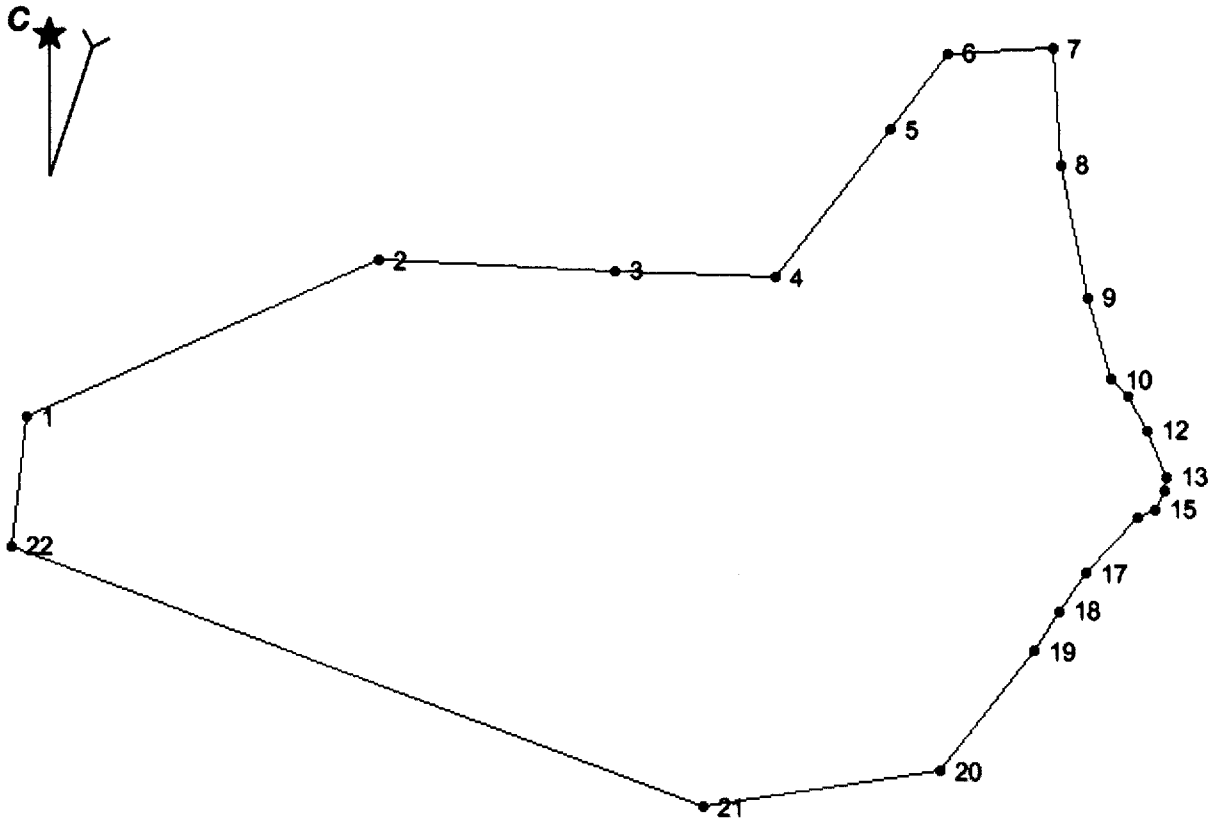
**Схема № 21**  
**границ территории выявленного объекта культурного наследия**  
**«могильник Нивагальское 34»**



Масштаб: 1:2 000

Границы территории объекта культурного наследия

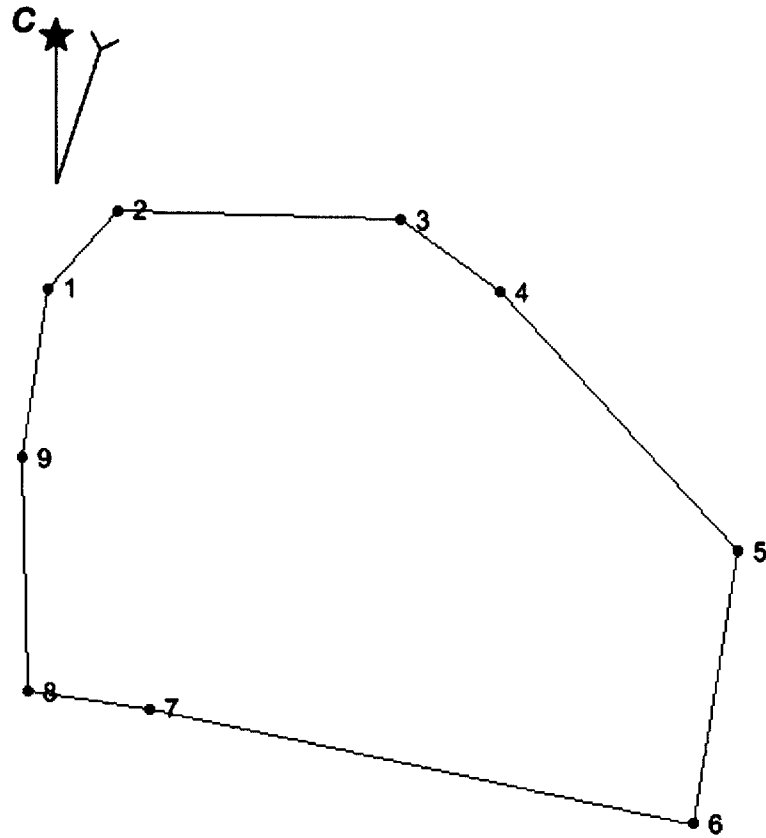
**Схема № 22**  
**границ территории выявленного объекта культурного наследия**  
**«курганный могильник Нивагальское 35»**



Масштаб: 1:2 000

┌ Границы территории объекта культурного наследия

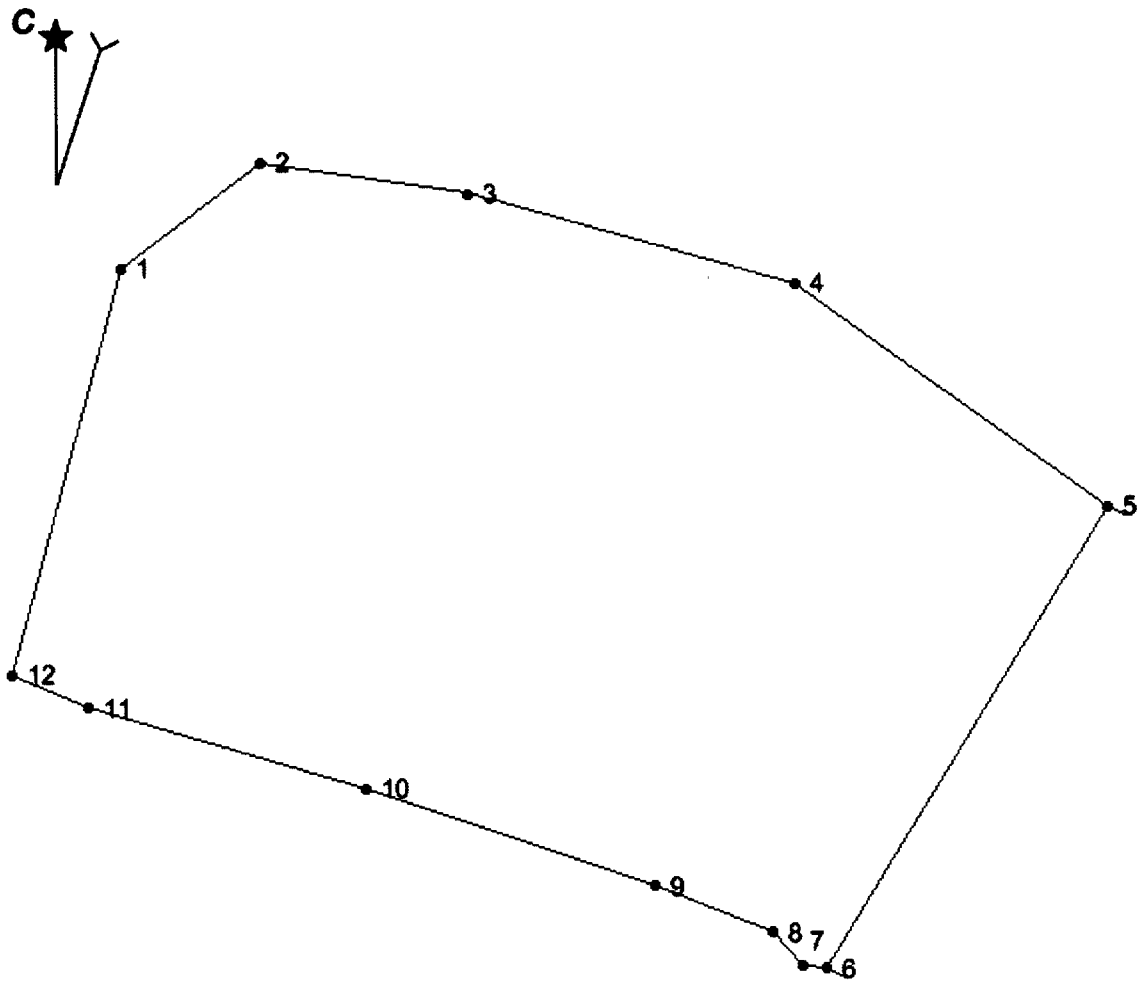
**Схема № 23**  
**границ территории выявленного объекта культурного наследия**  
**«могильник Нивагальский 23»**



Масштаб: 1:1 000

— Границы территории объекта культурного наследия

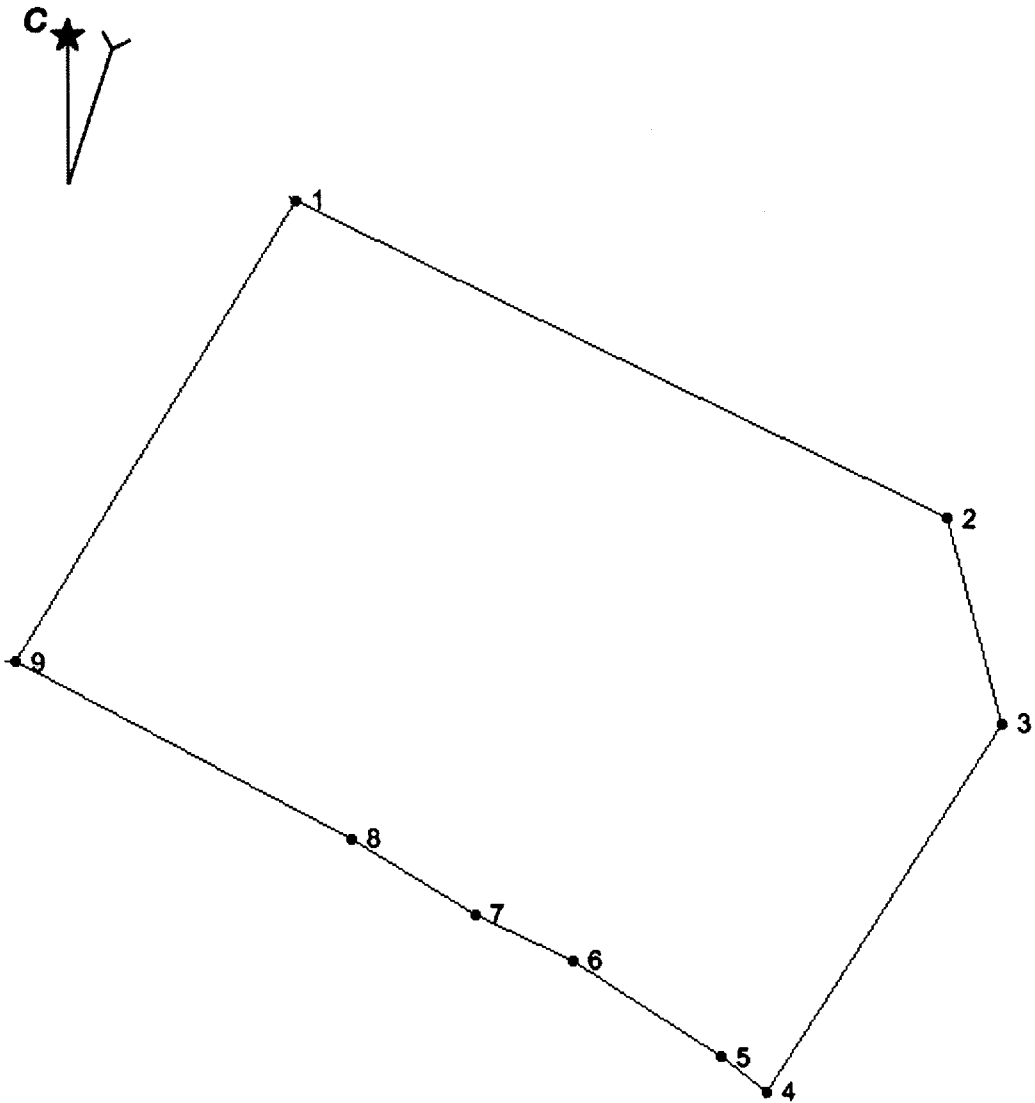
**Схема № 24**  
**границ территории выявленного объекта культурного наследия**  
**«поселение Нивагальское 24»**



Масштаб: 1:1 000

Границы территории объекта культурного наследия

**Схема № 25**  
**границ территории выявленного объекта культурного наследия**  
**«поселение Нивагальское 25»**

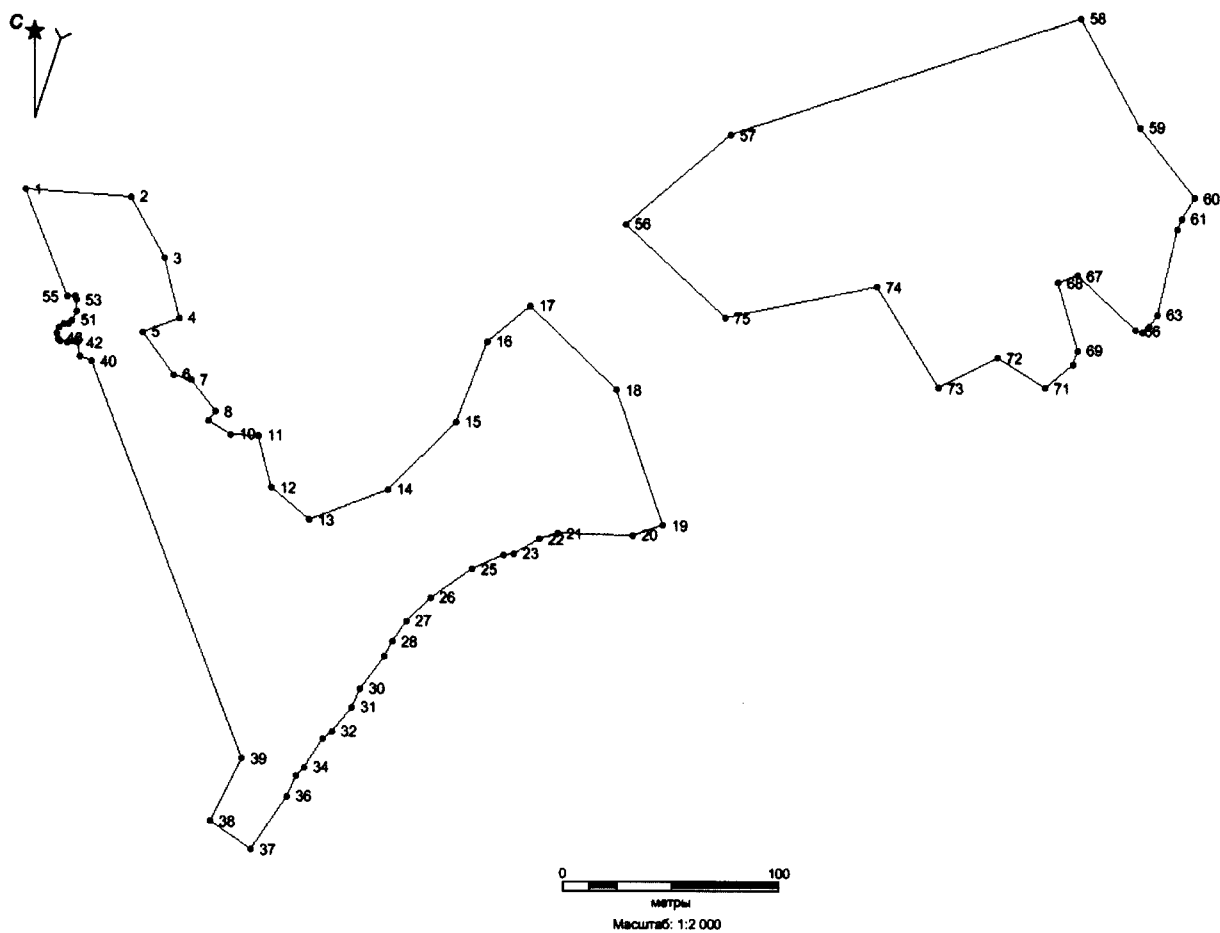


метры

Масштаб: 1:1 000

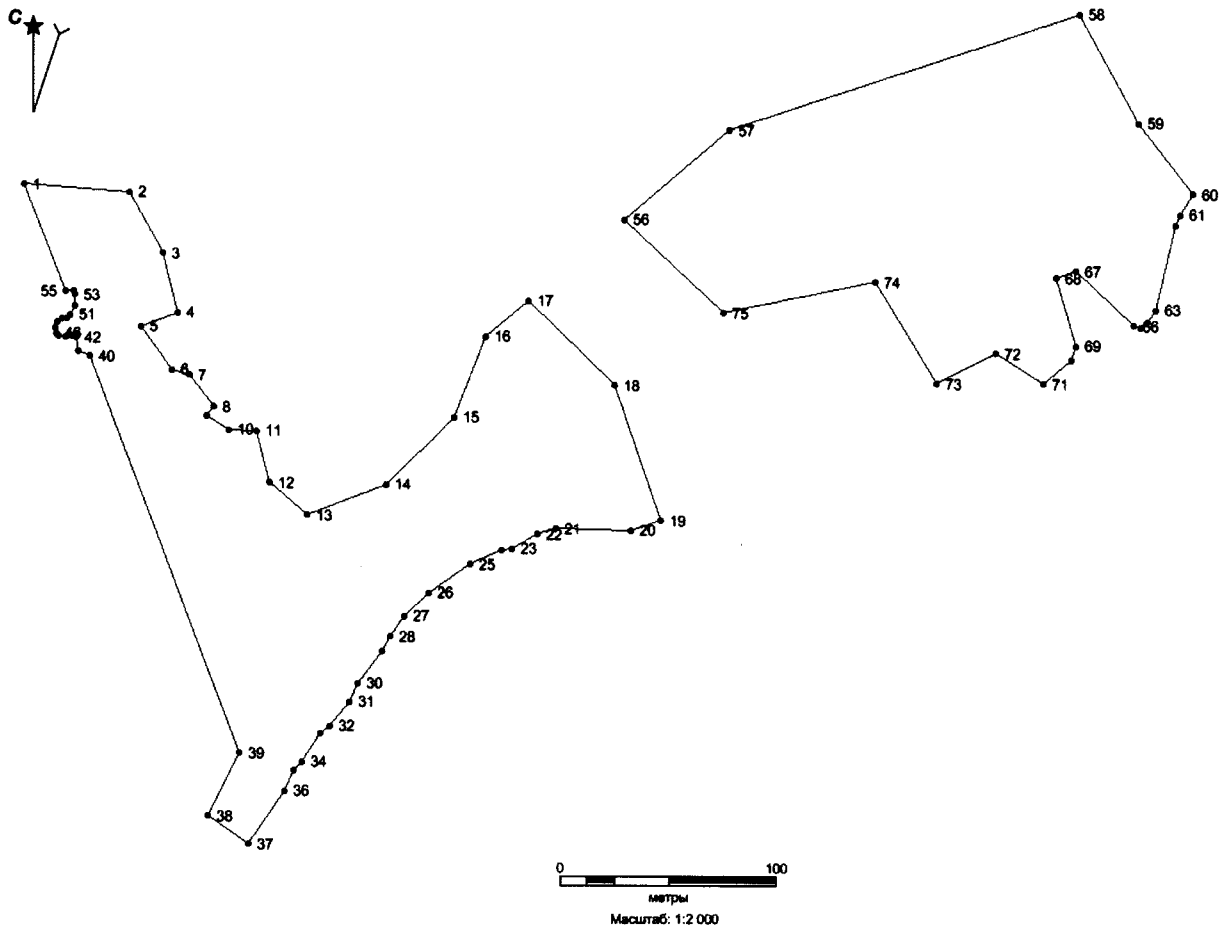
Границы территории объекта культурного наследия

**Схема № 26**  
**границ территории выявленного объекта культурного наследия**  
**«поселение Нивагальское 26»**



Границы территории объекта культурного наследия

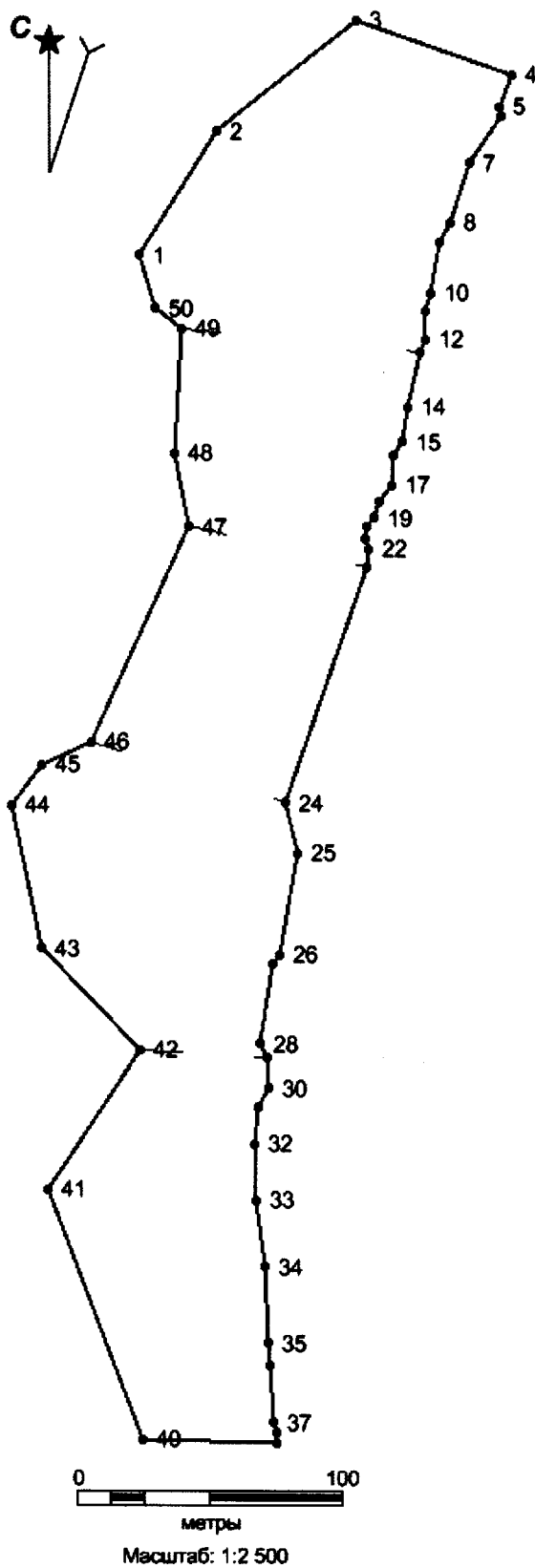
**Схема № 27**  
**границ территории выявленного объекта культурного наследия**  
**«городище Нивагальское 27»**



Границы территории объекта культурного наследия

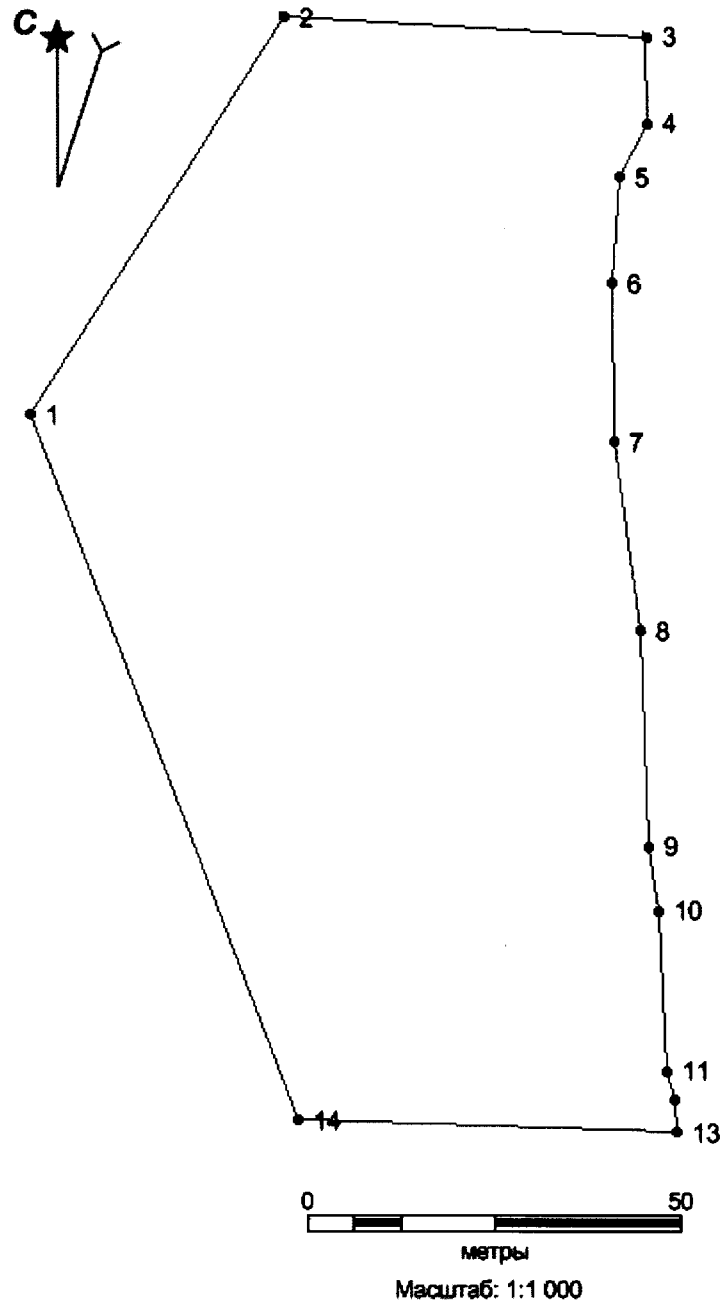


**Схема № 28**  
**границ территории выявленного объекта культурного наследия**  
**«ансамбль Нивагальское 28»**



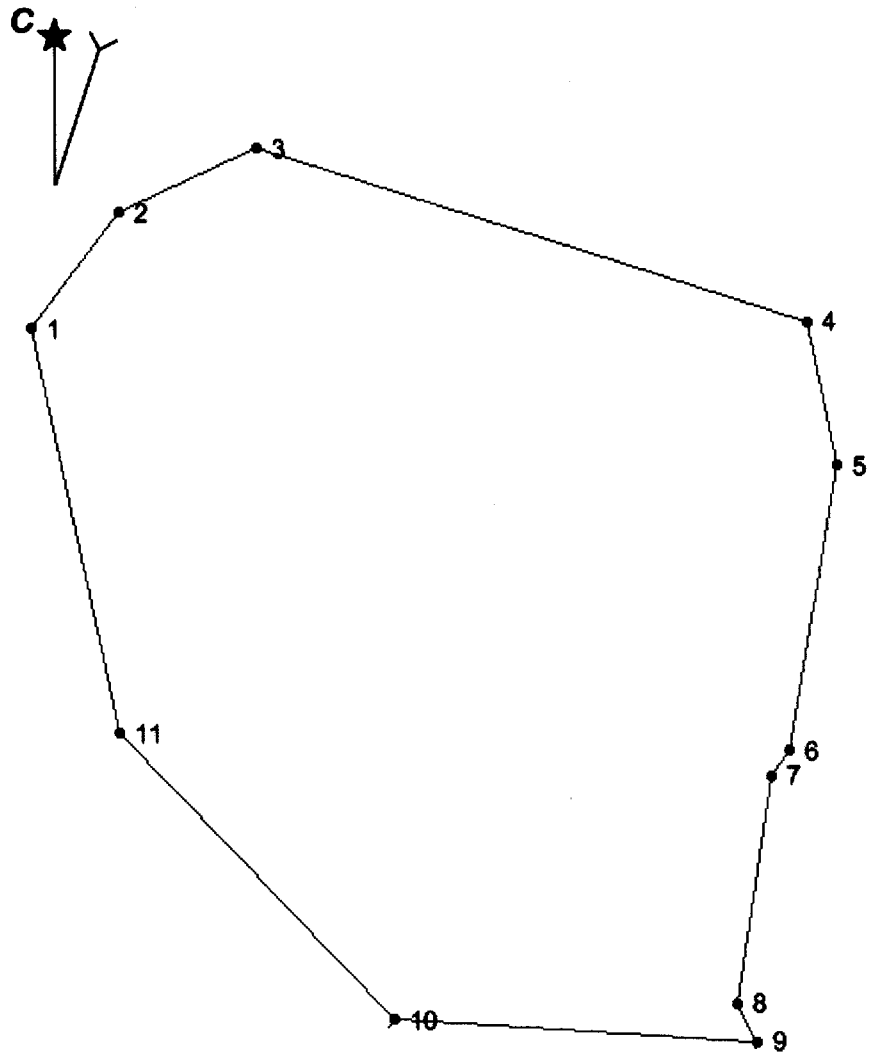
Границы территории объекта культурного наследия

**Схема № 29**  
**границ территории выявленного объекта культурного наследия**  
**«селище Нивагальское 28/1»**



Границы территории объекта культурного наследия

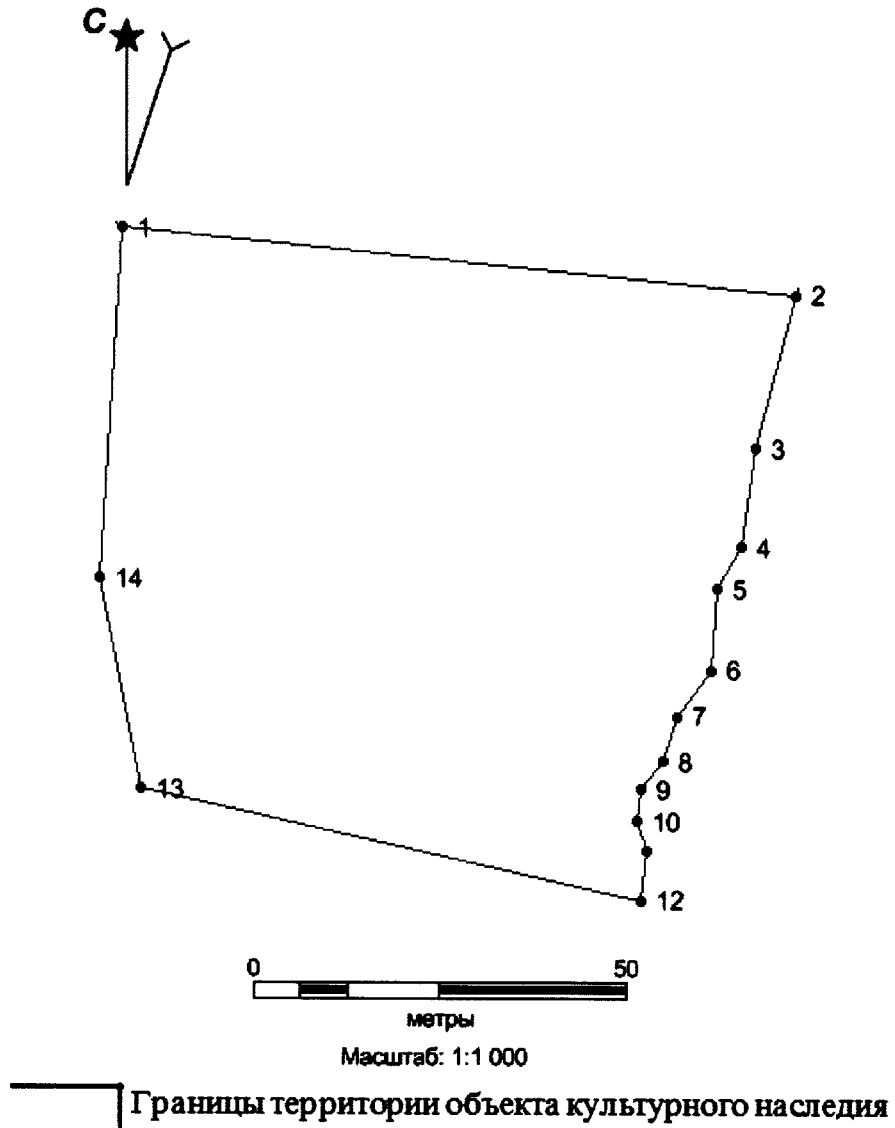
**Схема № 30**  
**границ территории выявленного объекта культурного наследия**  
**«селище Нивагальское 28/2»**



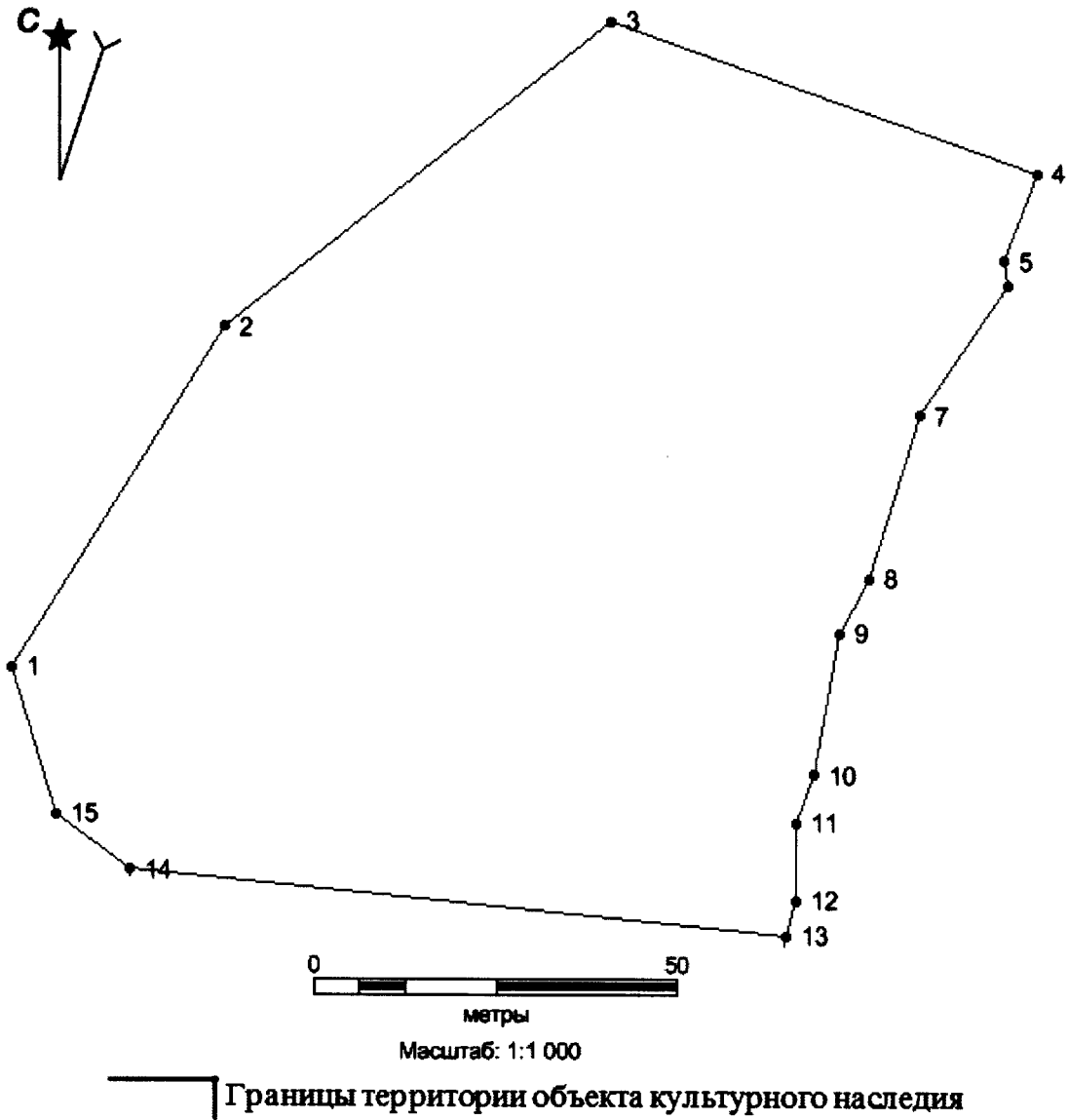
Масштаб: 1:1 000

Границы территории объекта культурного наследия

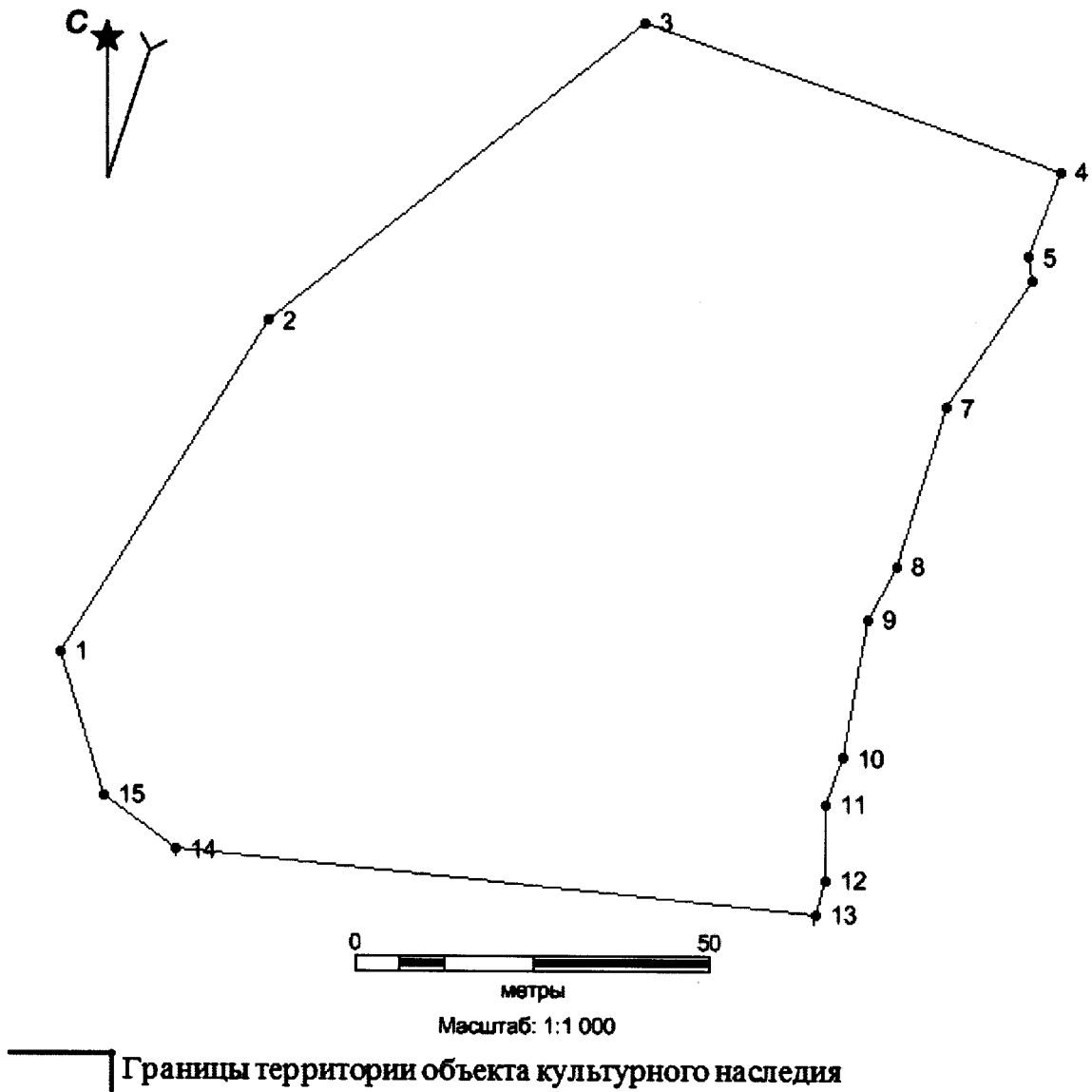
**Схема № 31**  
**границ территории выявленного объекта культурного наследия**  
**«селище Нивагальское 28/3»**



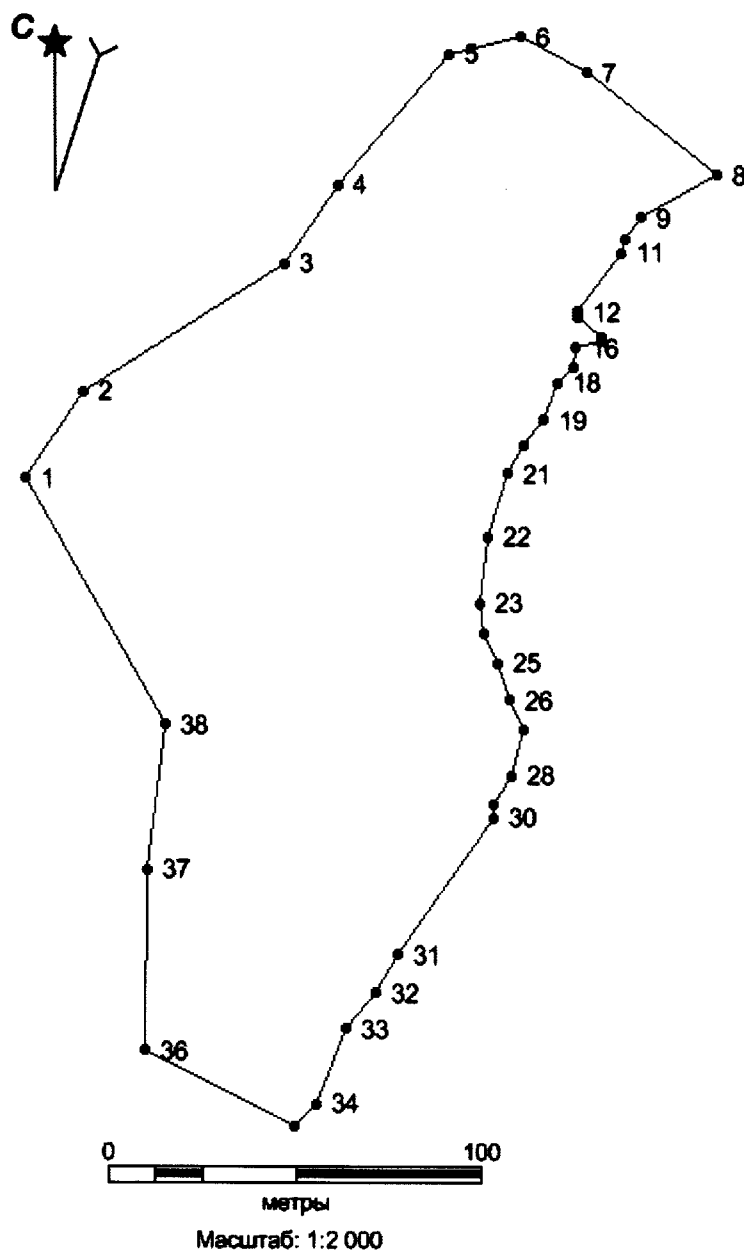
**Схема № 32**  
**границ территории выявленного объекта культурного наследия**  
**«селище Нивагальское 28/4»**



**Схема № 33**  
**границ территории выявленного объекта культурного наследия**  
**«селище Нивагальское 29»**

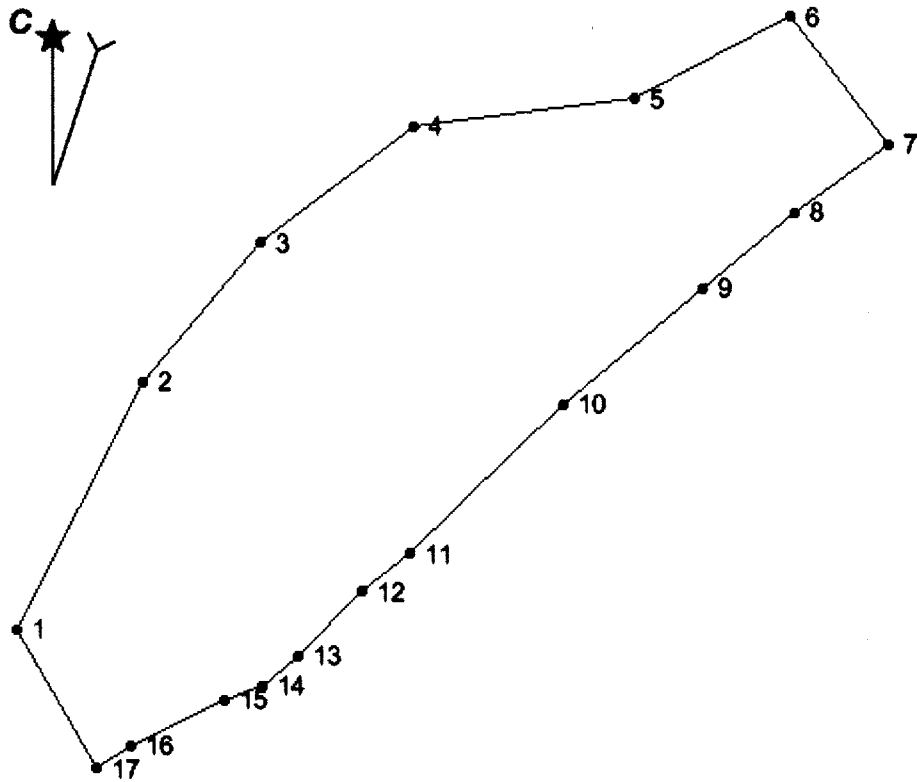


**Схема № 34**  
**границ территории выявленного объекта культурного наследия**  
**«селище Нивагальское 30»**



Границы территории объекта культурного наследия

**Схема № 35**  
**границ территории выявленного объекта культурного наследия**  
**«селище Нивагальское 31»**

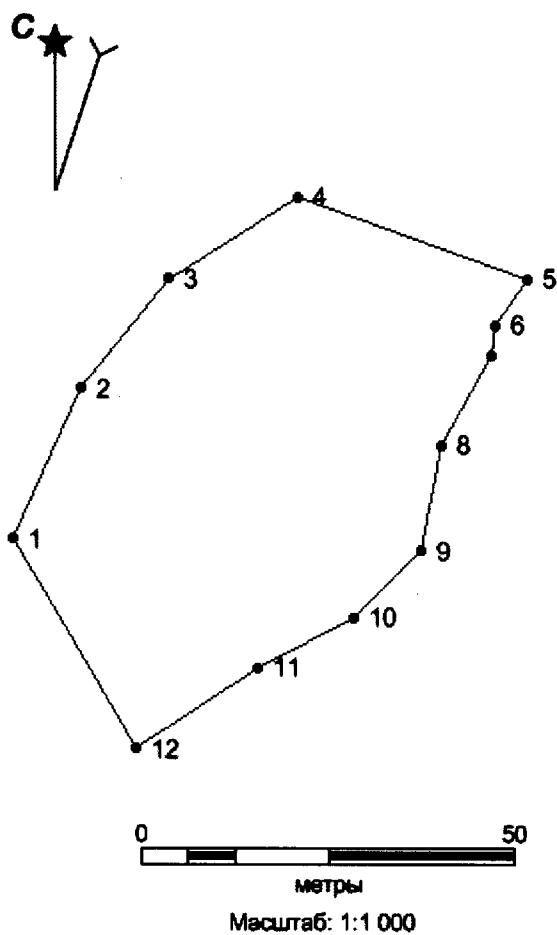


Масштаб: 1:2 000

┌ Границы территории объекта культурного наследия

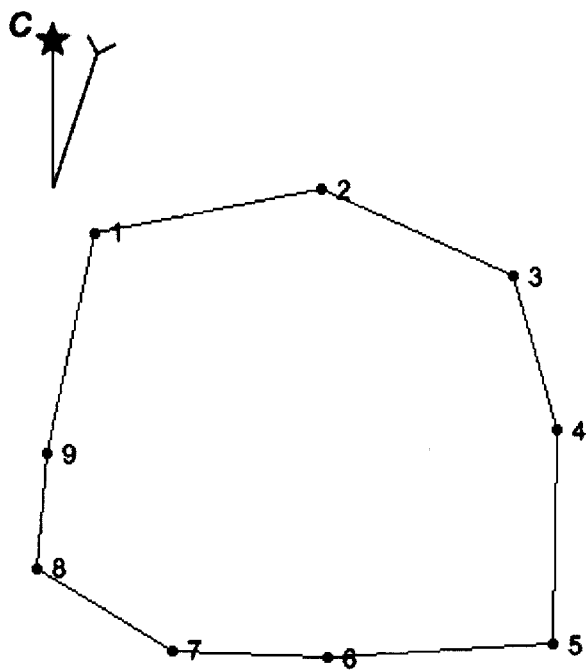


**Схема № 36**  
**границ территории выявленного объекта культурного наследия**  
**«местонахождение Нивагальское 32»**



Границы территории объекта культурного наследия

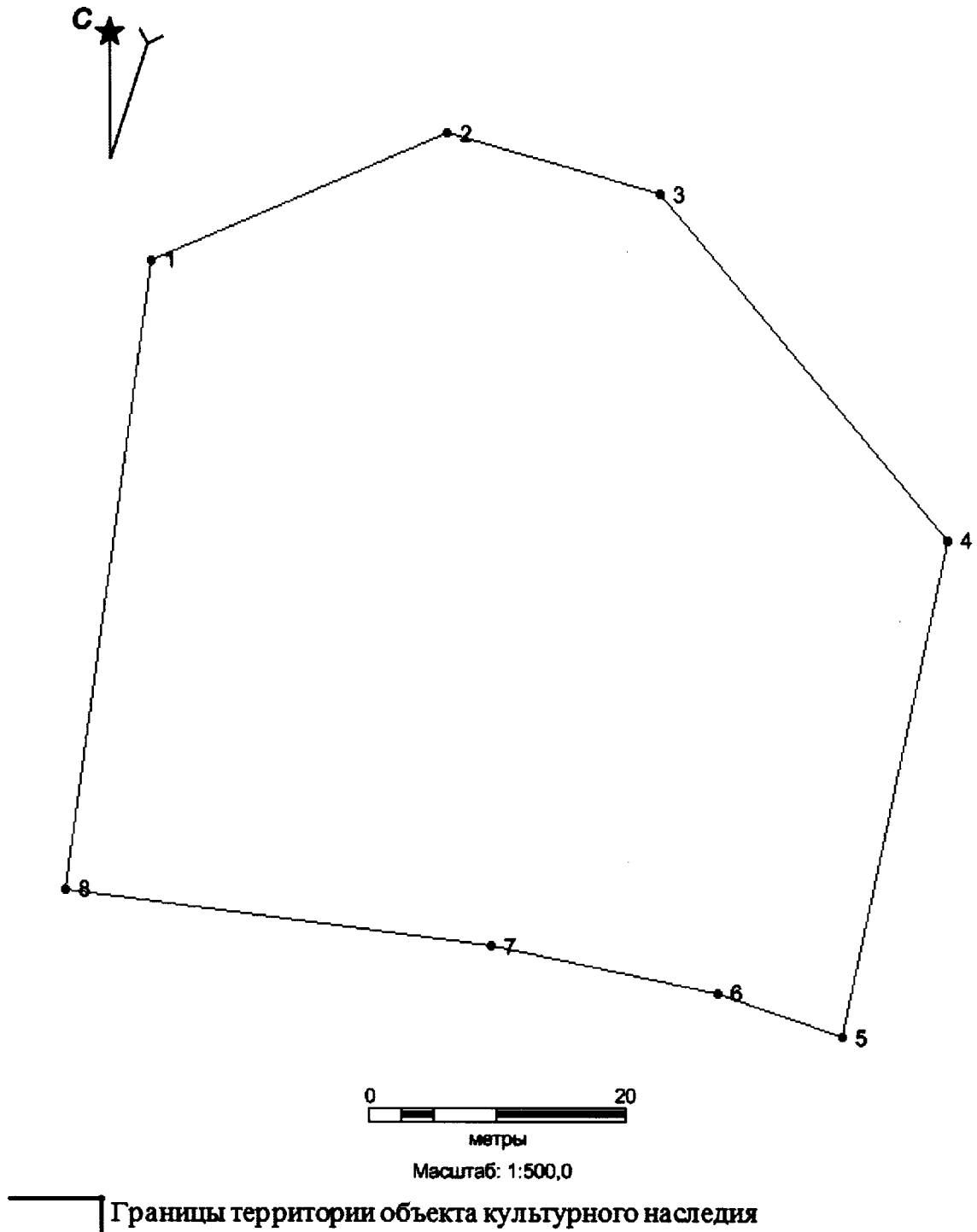
**Схема № 37**  
**границ территории выявленного объекта культурного наследия**  
**«селище Нивагальское 33»**



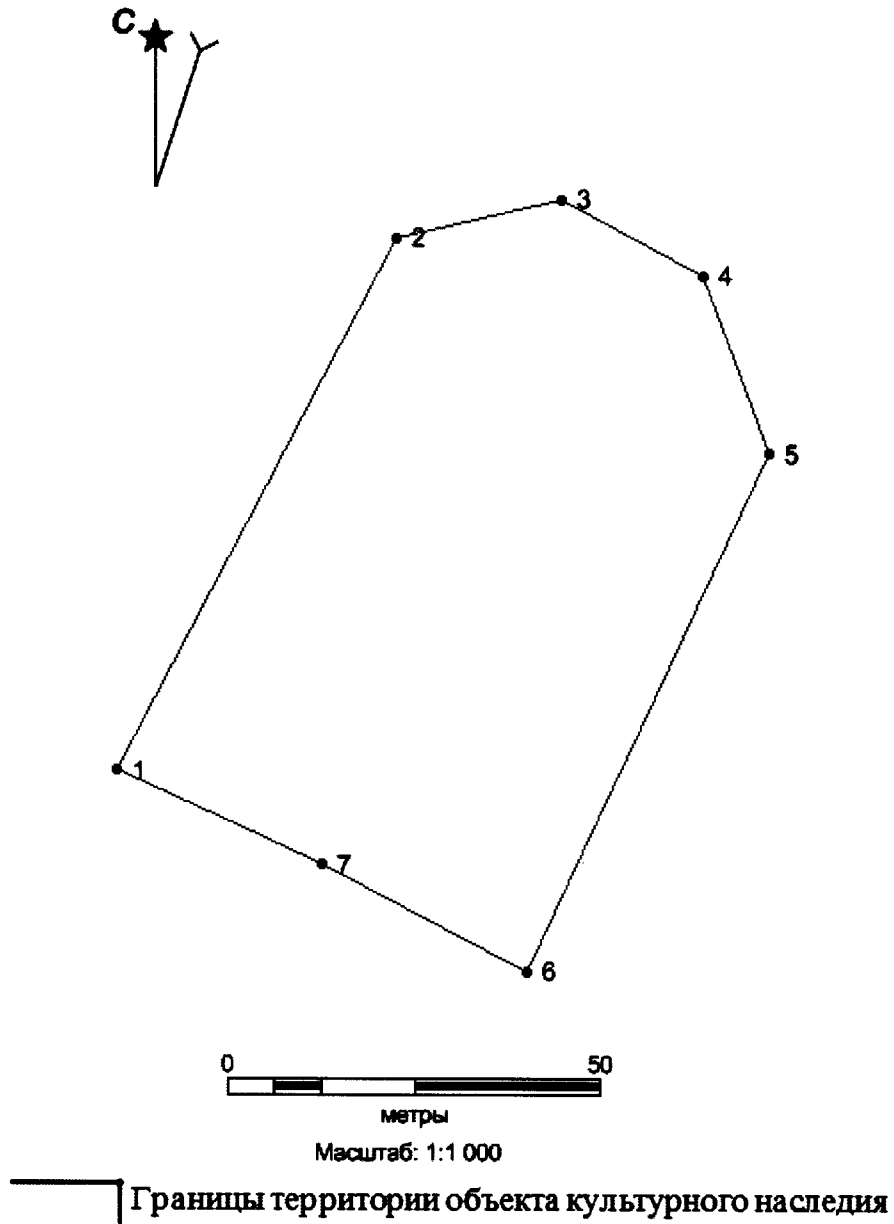
Масштаб: 1:1 000

┌ Границы территории объекта культурного наследия

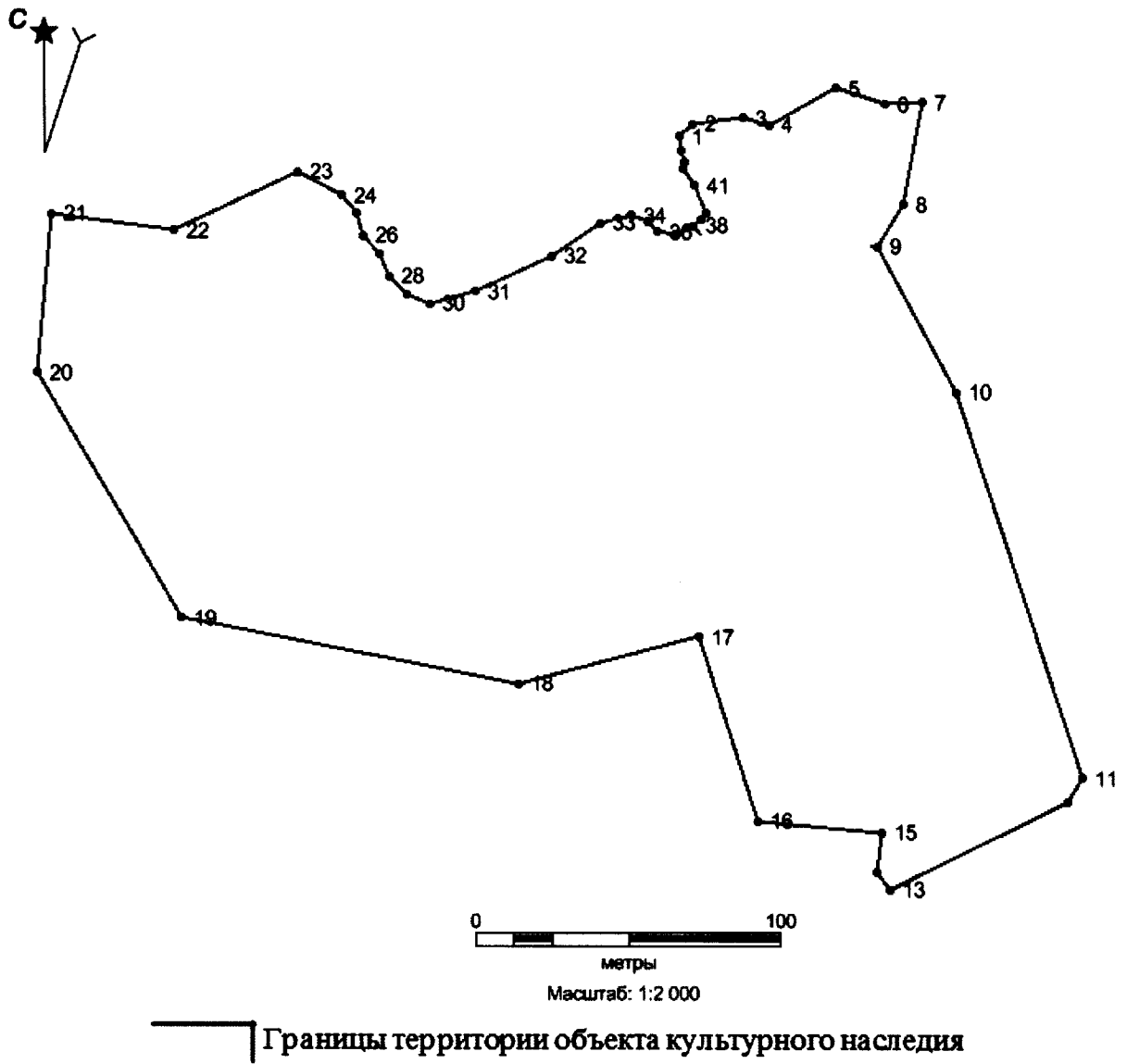
**Схема № 38**  
**границ территории выявленного объекта культурного наследия**  
**«поселение Юрты Нивагальские 1»**



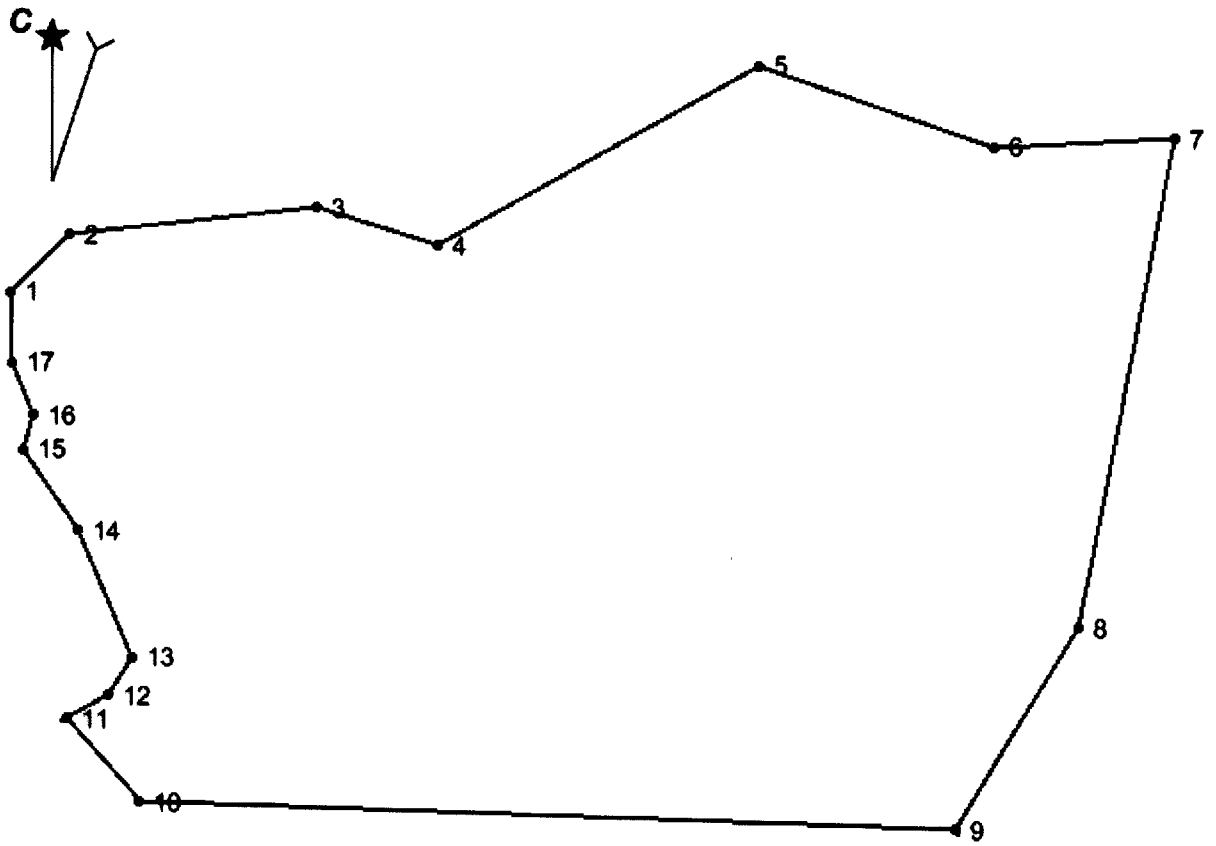
**Схема № 39**  
**границ территории выявленного объекта культурного наследия**  
**«поселение Юрты Нивагальские 2»**



**Схема № 40**  
**границ территории выявленного объекта культурного наследия**  
**«ансамбль Имньеган 1»**



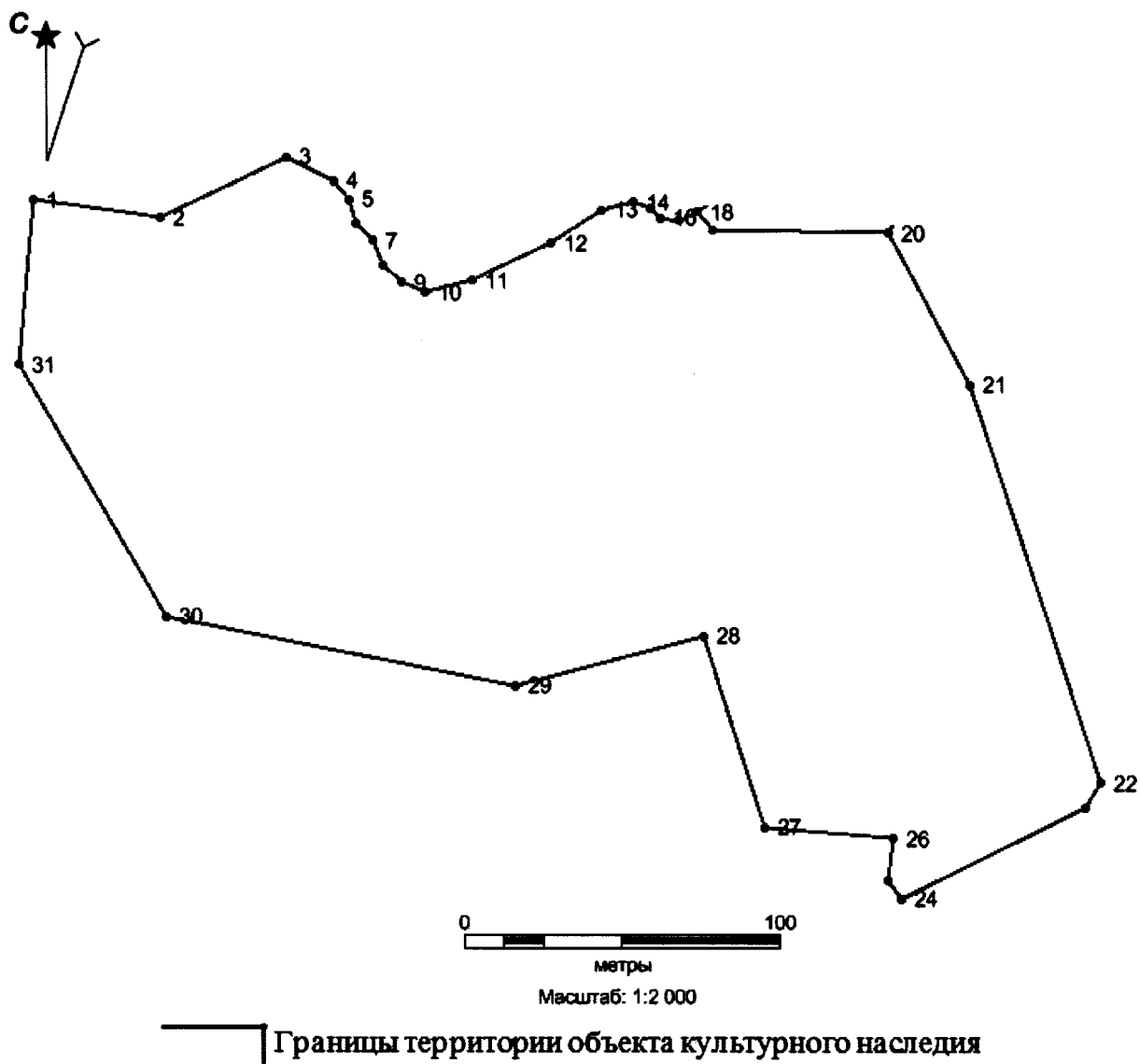
**Схема № 41**  
**границ территории выявленного объекта культурного наследия**  
**«поселение Имнъеган 1/1»**



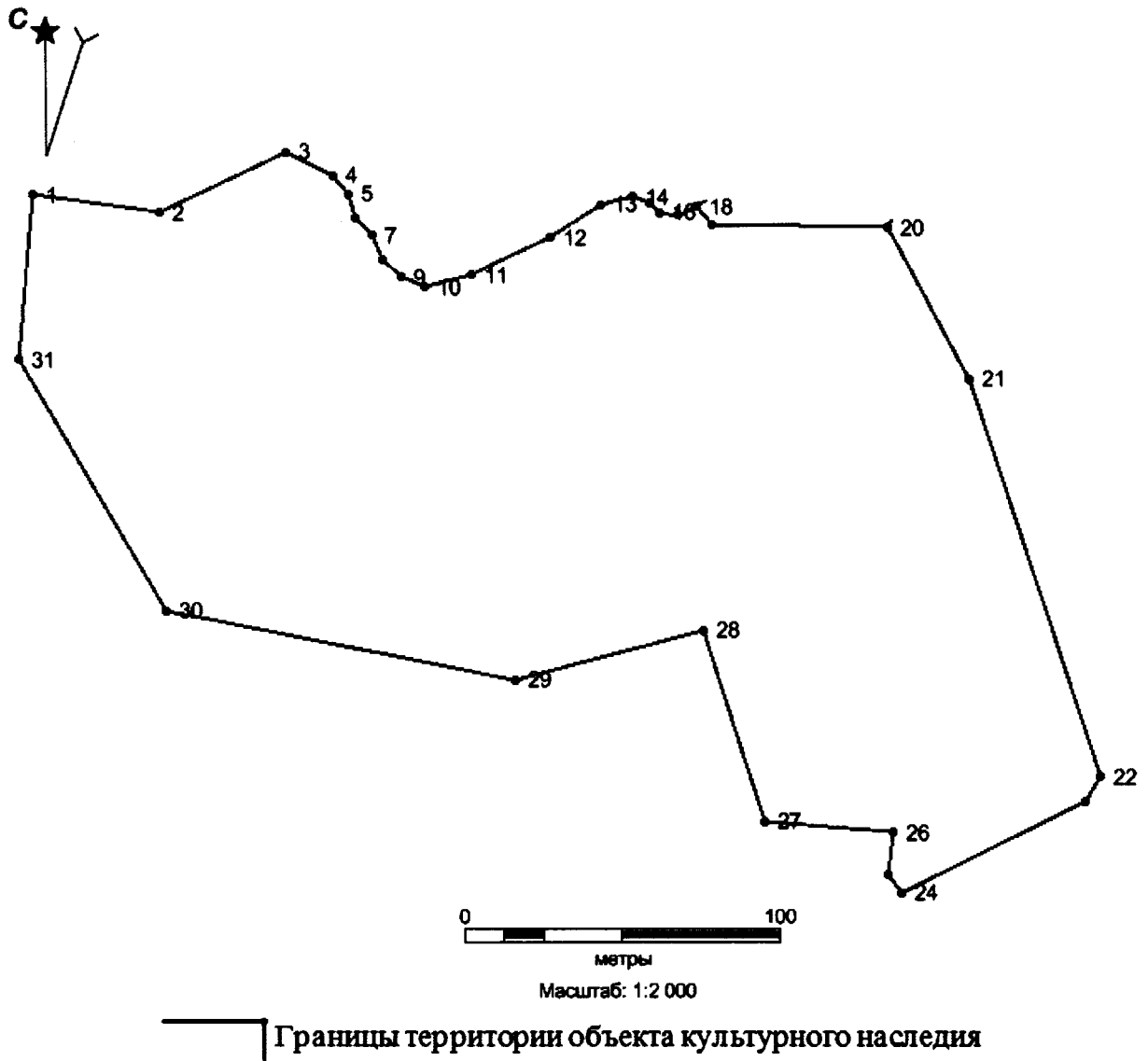
Масштаб: 1:500,0

— Границы территории объекта культурного наследия

**Схема № 42**  
**границ территории выявленного объекта культурного наследия**  
**«поселение Имнъеган 1/2»**

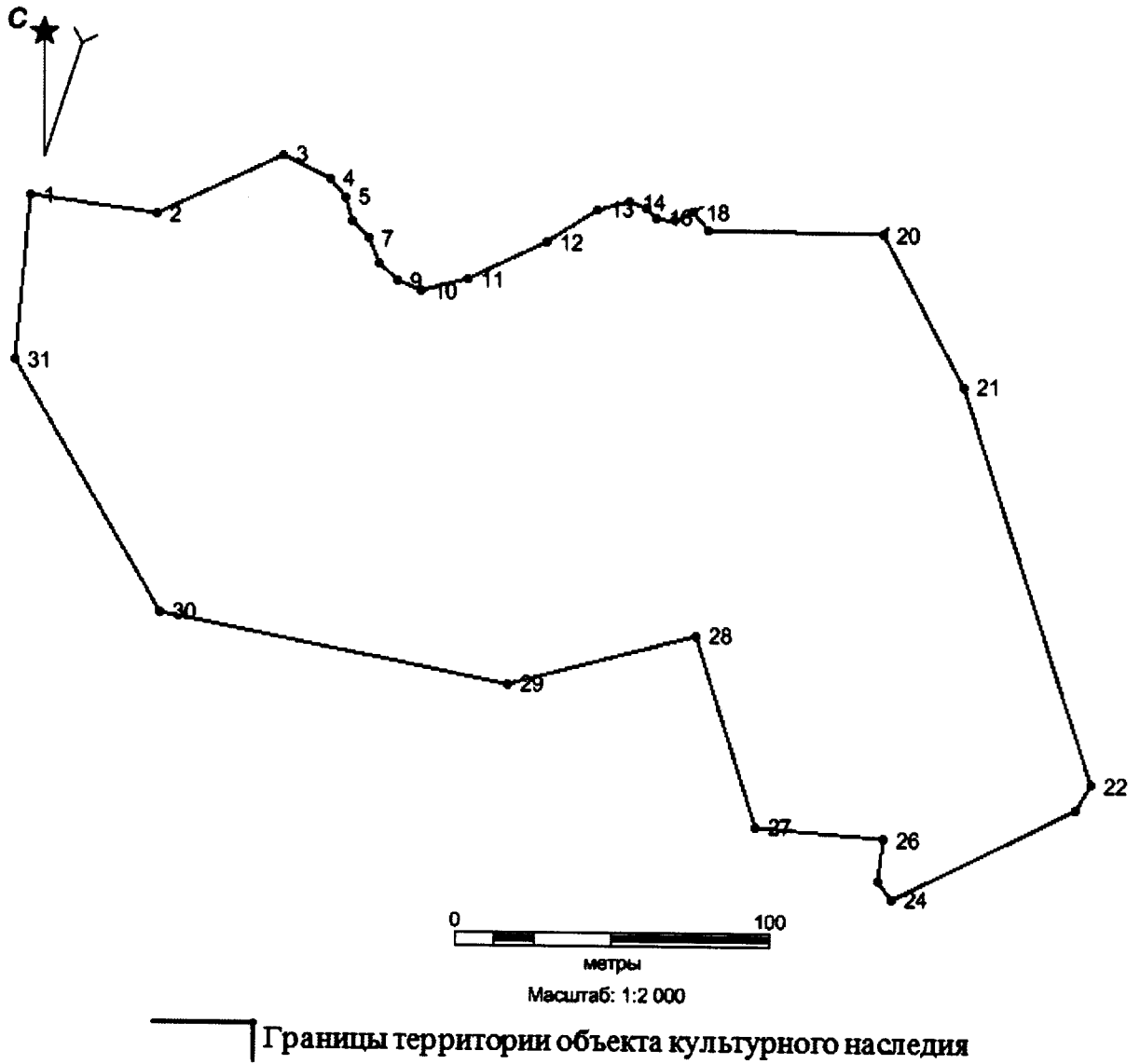


**Схема № 43**  
**границ территории выявленного объекта культурного наследия**  
**«поселение Имнъеган 1/3»**

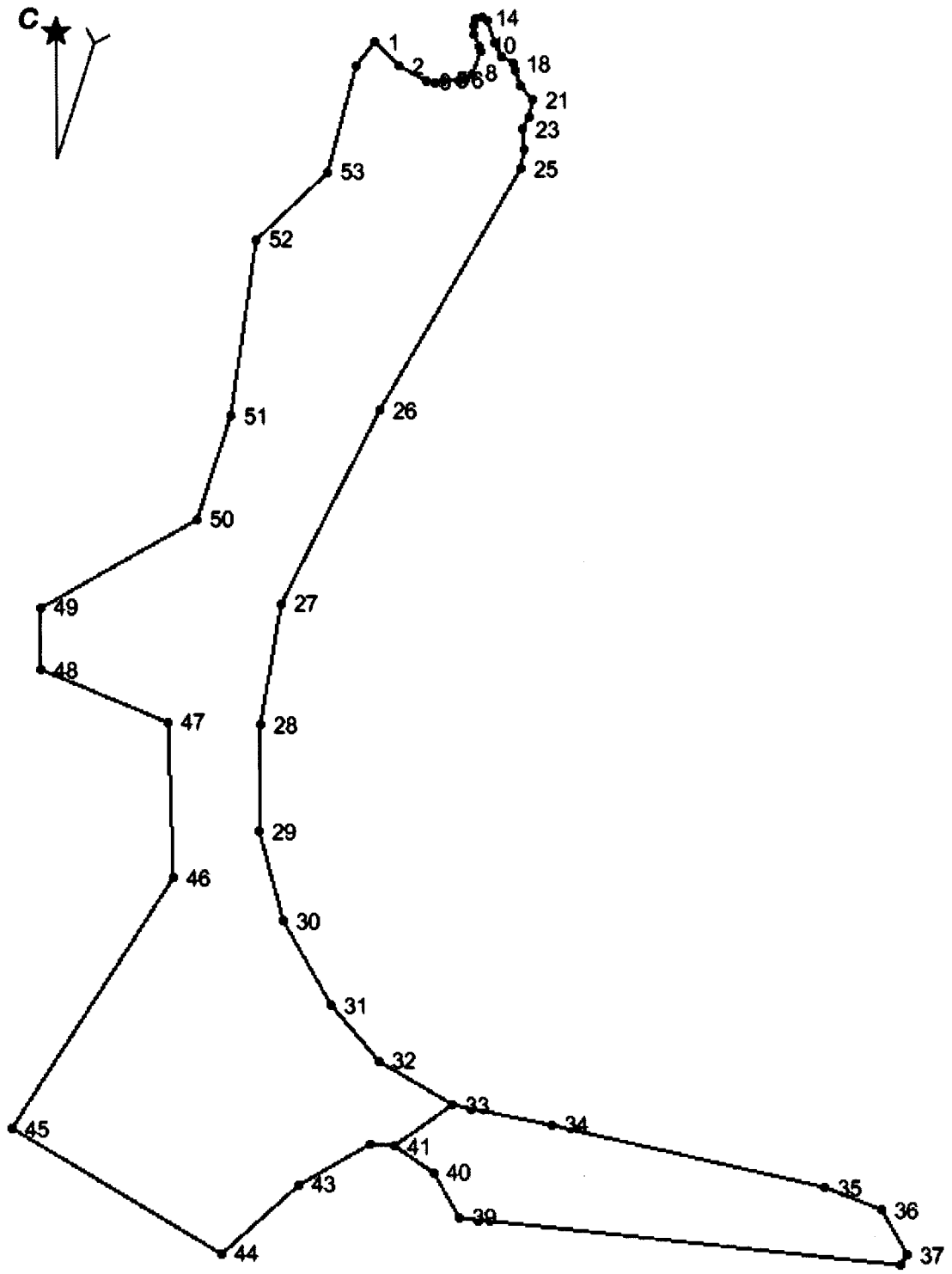




**Схема № 44**  
**границ территории выявленного объекта культурного наследия**  
**«поселение Имнъеган 1/4»**



**Схема № 45**  
**границ территории выявленного объекта культурного наследия**  
**«ансамбль Имнъеган 2»**



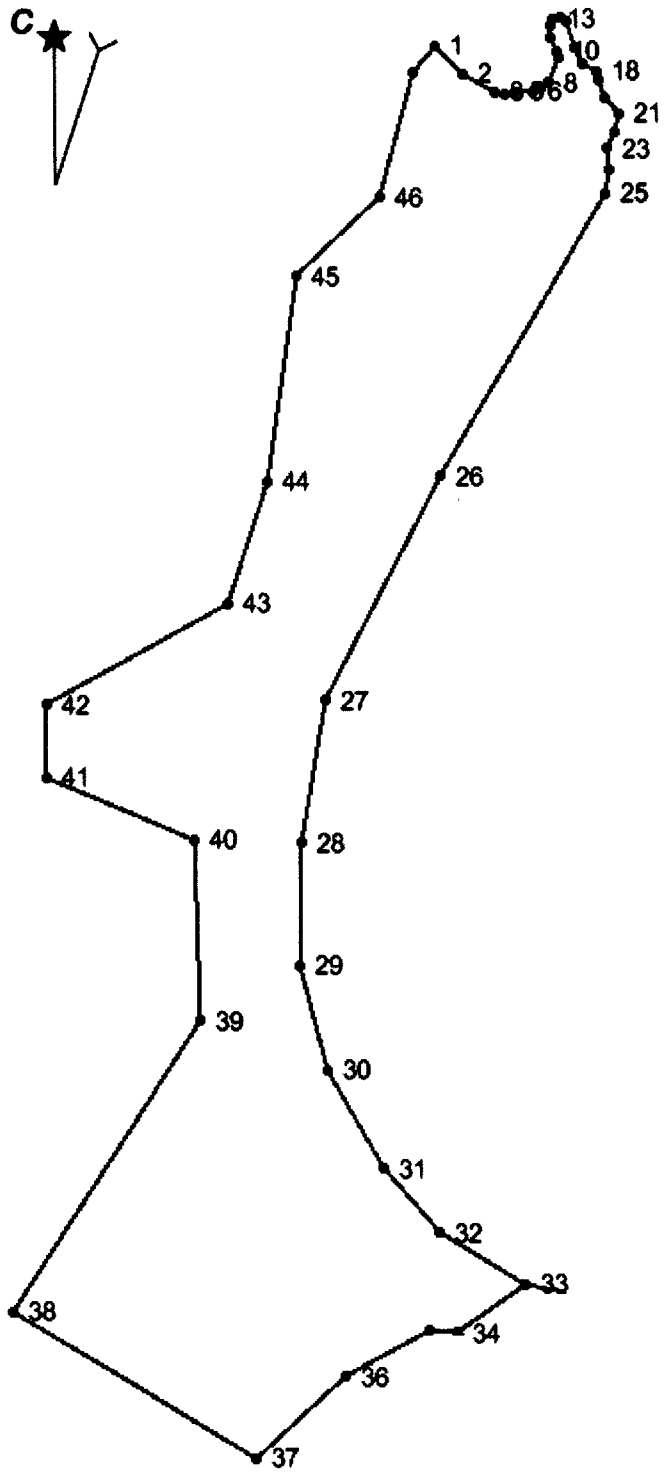
0 200

метры

Масштаб: 1:4 000

— Границы территории объекта культурного наследия

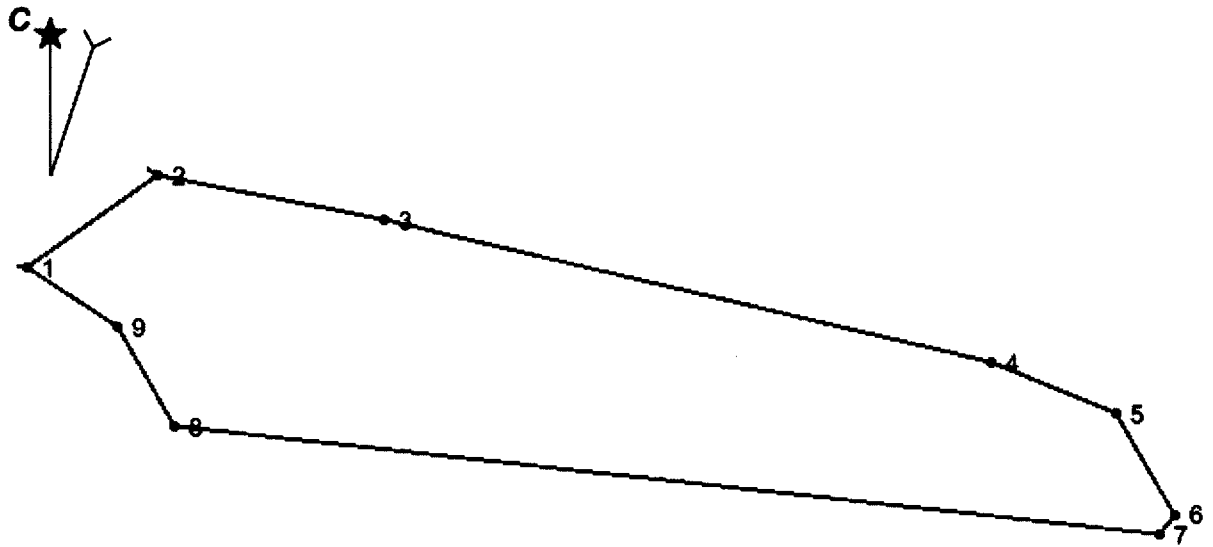
**Схема № 46**  
**границ территории выявленного объекта культурного наследия**  
**«городище Имнъеган 2/1»**



Масштаб: 1:4 000

Границы территории объекта культурного наследия

**Схема № 47**  
**границ территории выявленного объекта культурного наследия**  
**«поселение Имнъеган 2/2»**

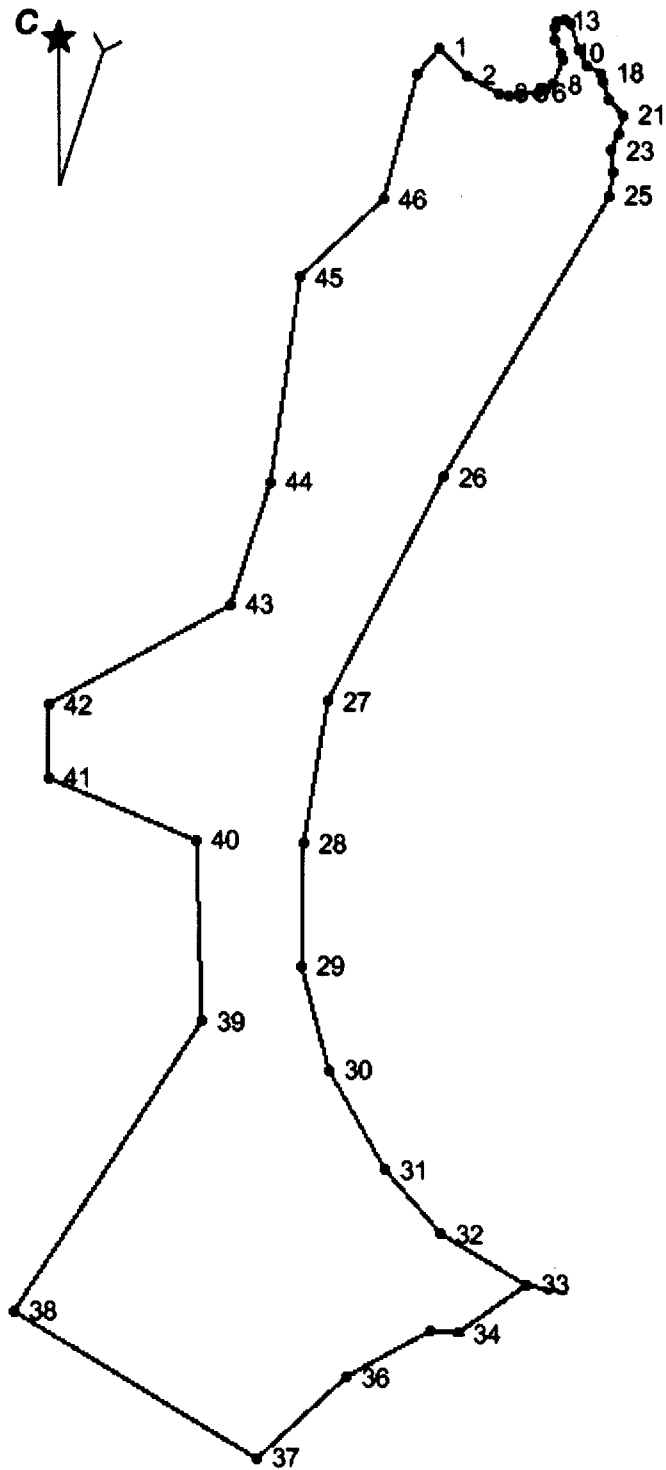


метры

Масштаб: 1:2 000

Границы территории объекта культурного наследия

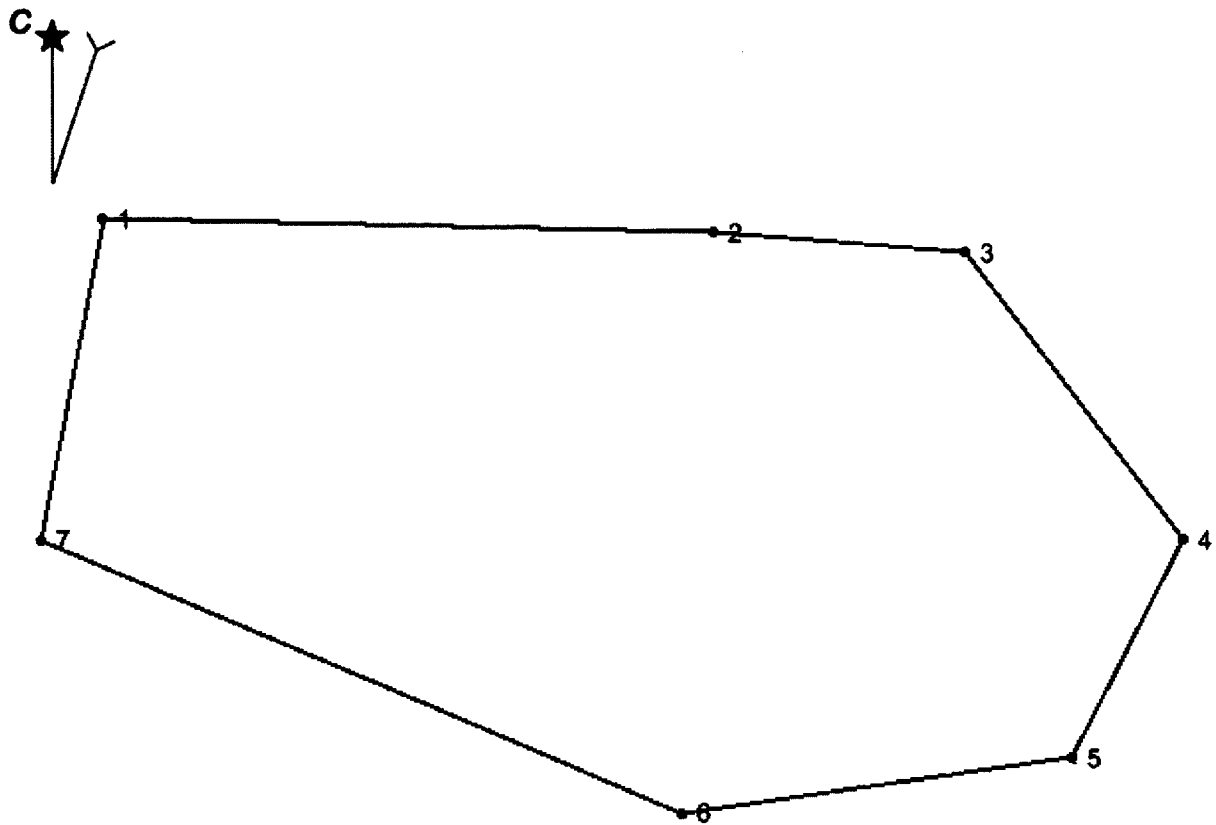
**Схема № 48**  
**границ территории выявленного объекта культурного наследия**  
**«поселение Имнъеган 2/3»**



Масштаб: 1:4 000

Границы территории объекта культурного наследия


**Схема № 49**  
**границ территории выявленного объекта культурного наследия**  
**«поселение Имнъеган 3/1»**



Масштаб: 1:1 000

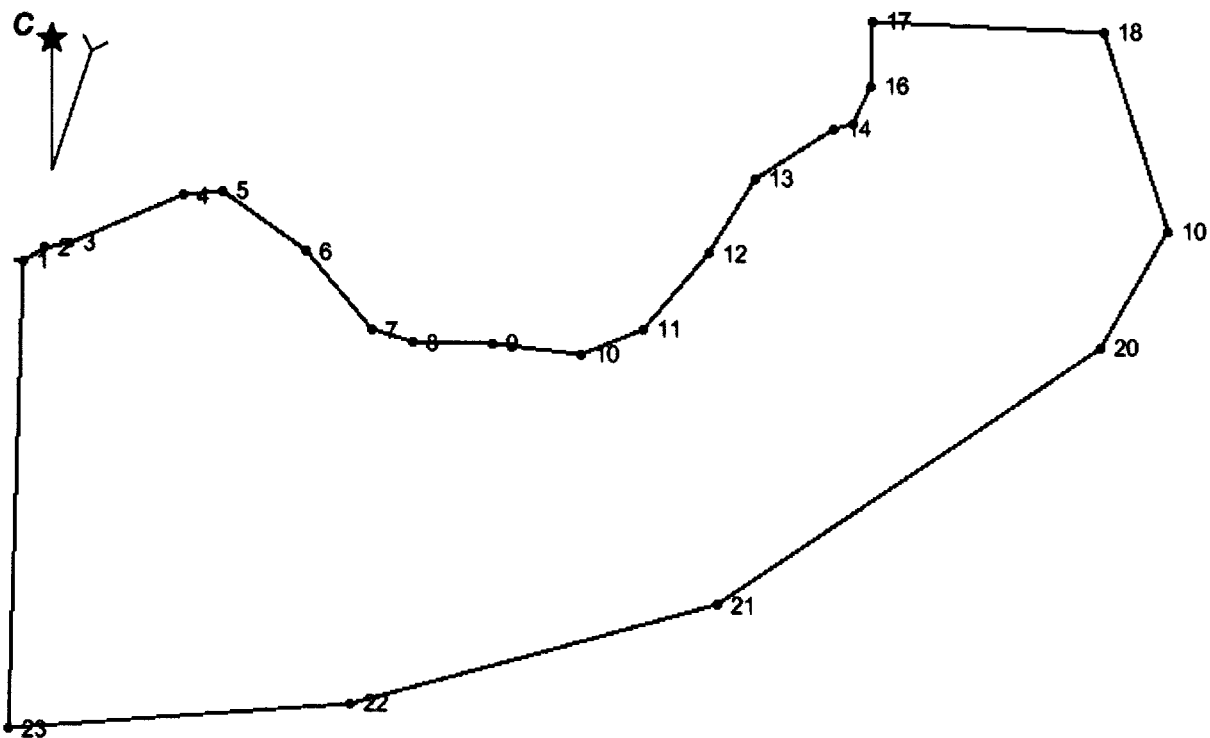
— Границы территории объекта культурного наследия

**Схема № 50**  
**границ территории выявленного объекта культурного наследия**  
**«поселение Имнъеган 3/2»**



— Границы территории объекта культурного наследия

**Схема № 51**  
**границ территории выявленного объекта культурного наследия**  
**«поселение Имньеган 3/3»**



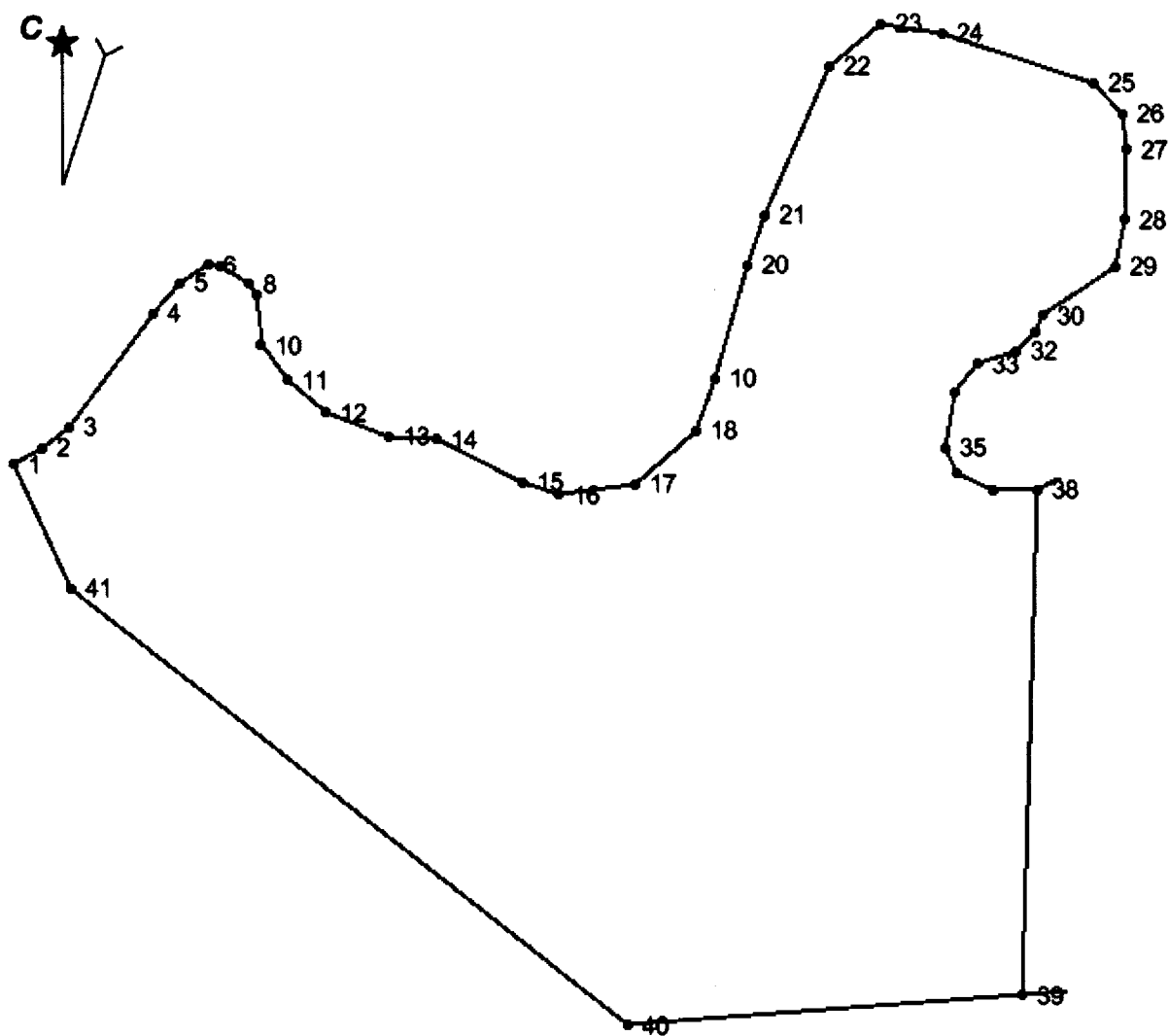
метры

Масштаб: 1:1 000

Границы территории объекта культурного наследия



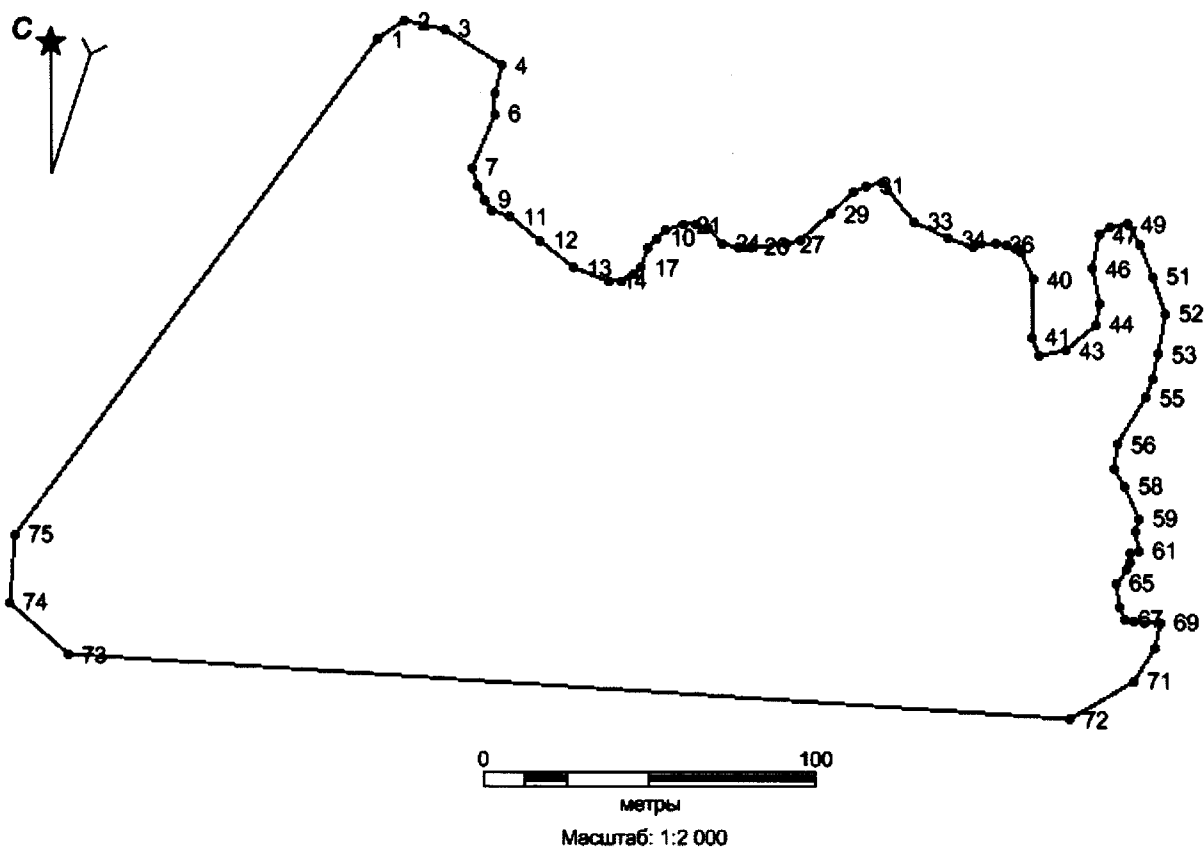
**Схема № 52**  
**границ территории выявленного объекта культурного наследия**  
**«поселение Имньеган 3/4»**



Масштаб: 1:1 000

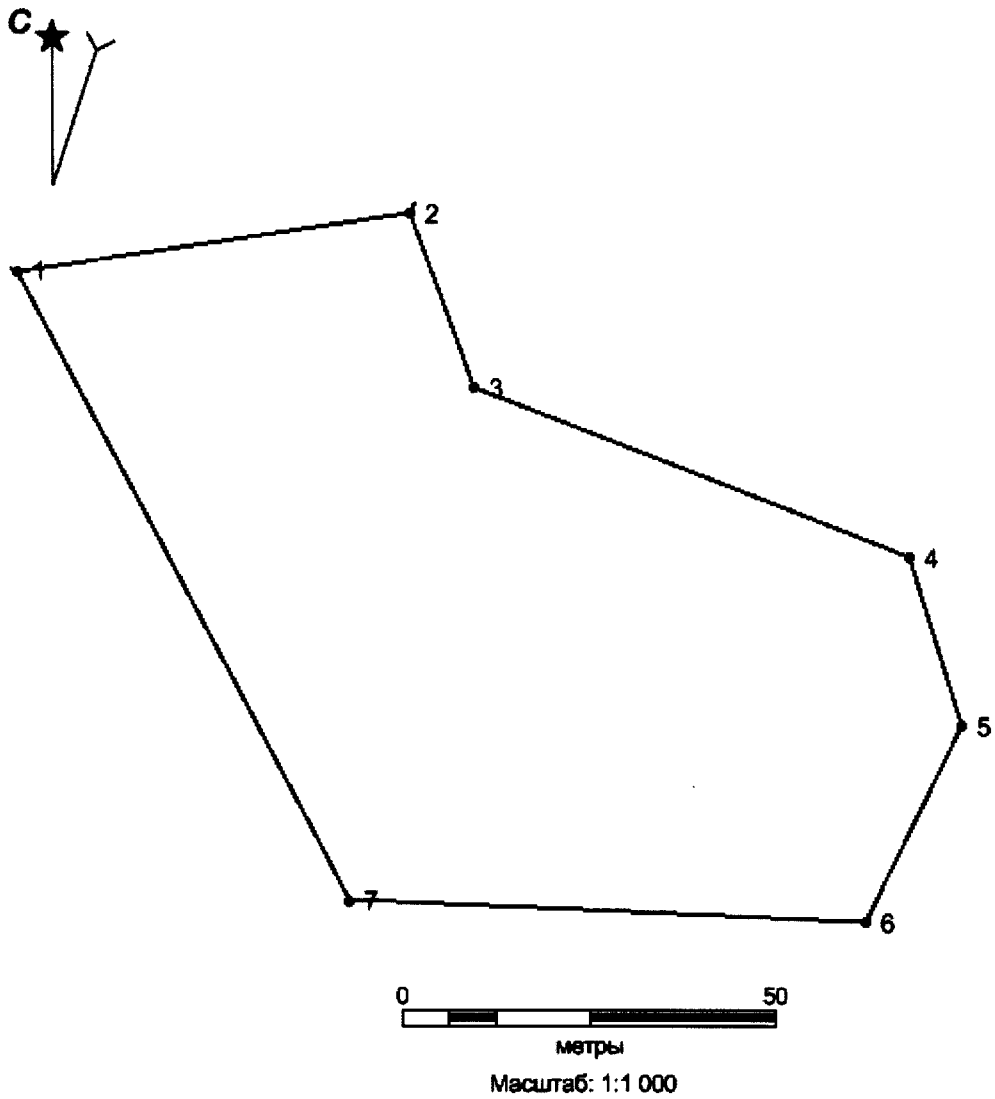
— Границы территории объекта культурного наследия

**Схема № 53**  
**границ территории выявленного объекта культурного наследия**  
**«поселение Имньеган 3/5»**



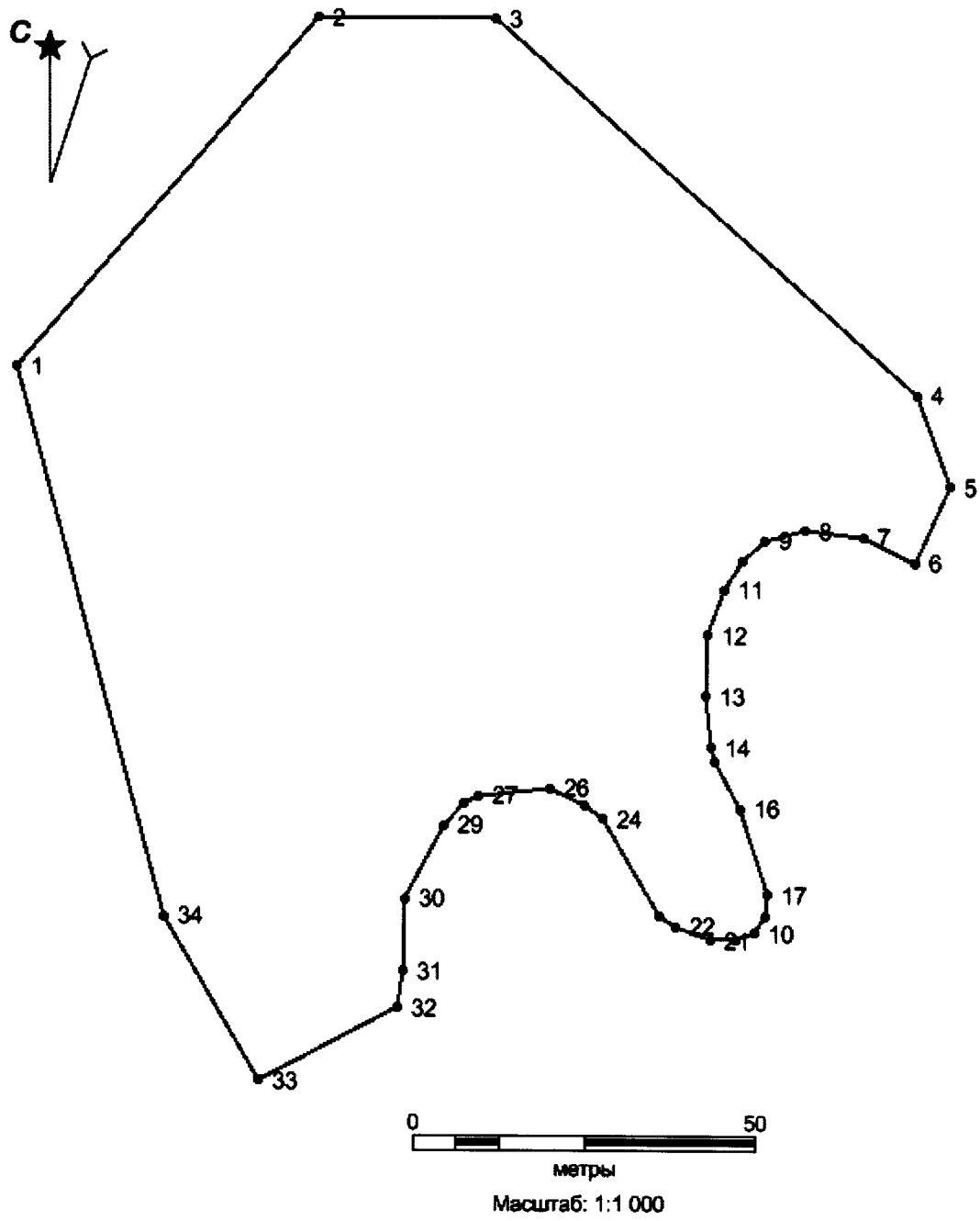
Границы территории объекта культурного наследия

**Схема № 54**  
**границ территории выявленного объекта культурного наследия**  
**«ловчая (?) яма Имньеган 3/6»**



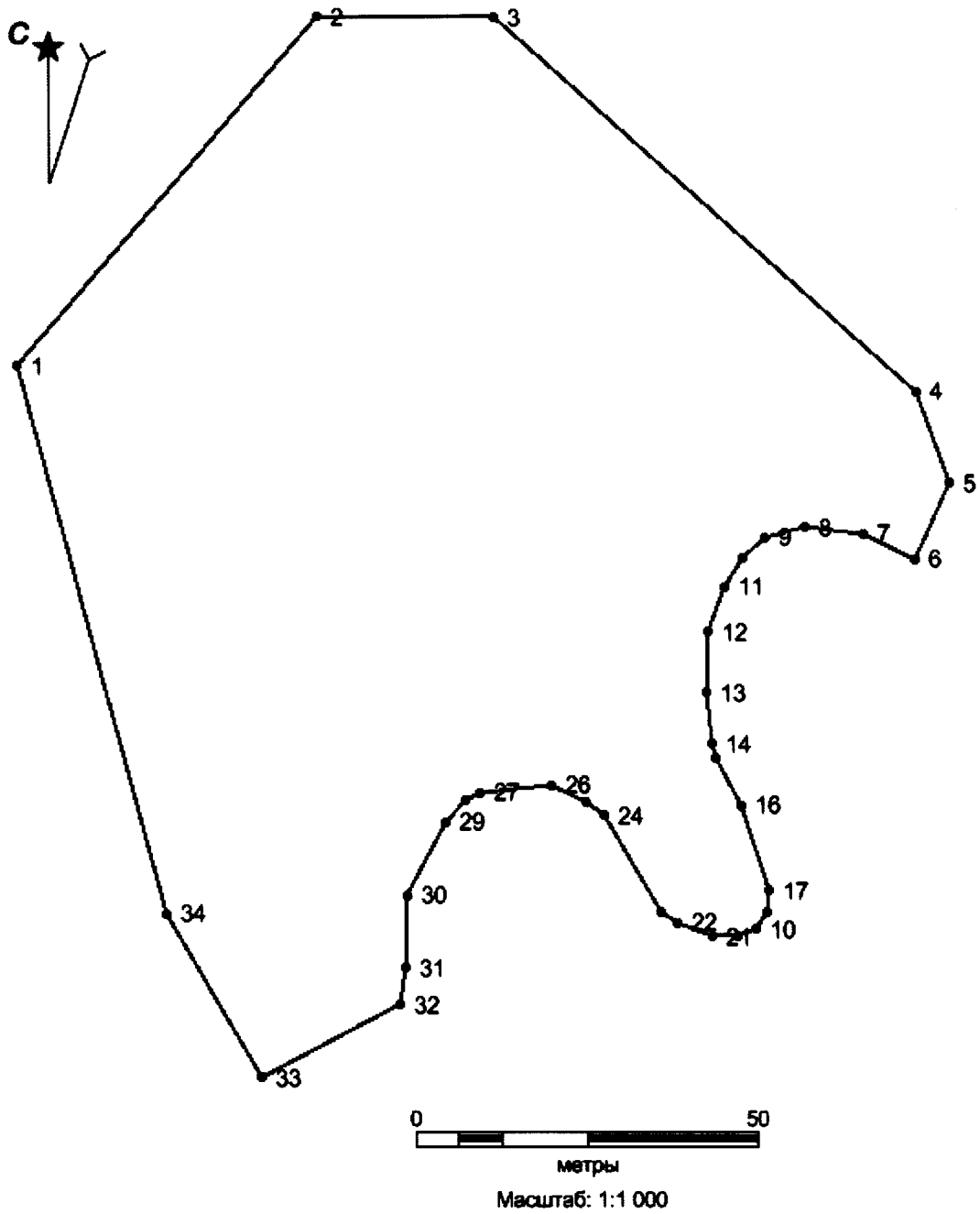
Границы территории объекта культурного наследия

**Схема № 55**  
**границ территории выявленного объекта культурного наследия**  
**«поселение Имнъеган 4/1»**



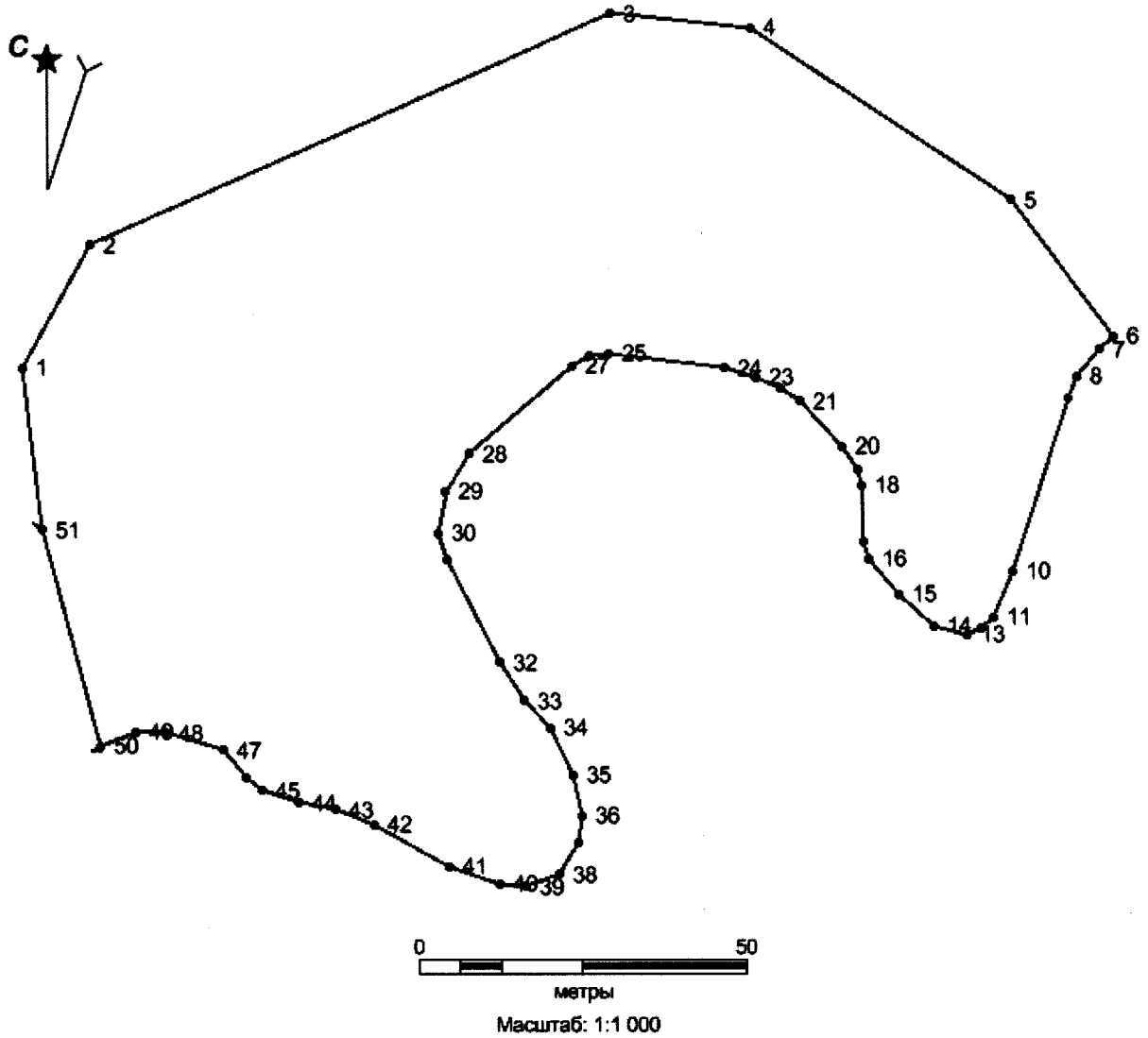
— Границы территории объекта культурного наследия

**Схема № 56**  
**границ территории выявленного объекта культурного наследия**  
**«поселение Имньеган 4/2»**



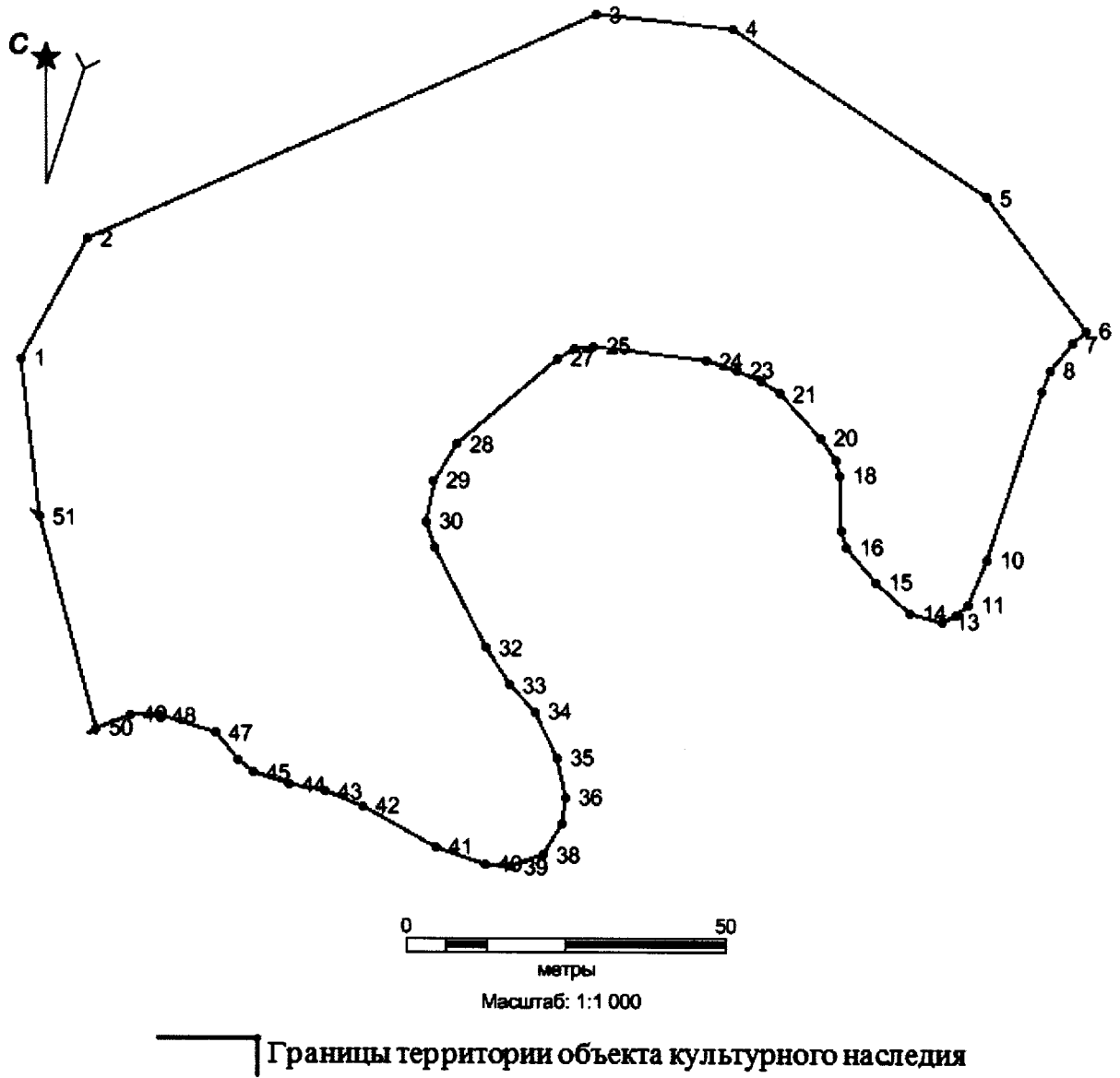
Границы территории объекта культурного наследия

**Схема № 57**  
**границ территории выявленного объекта культурного наследия**  
**«поселение Имньеган 4/3»**

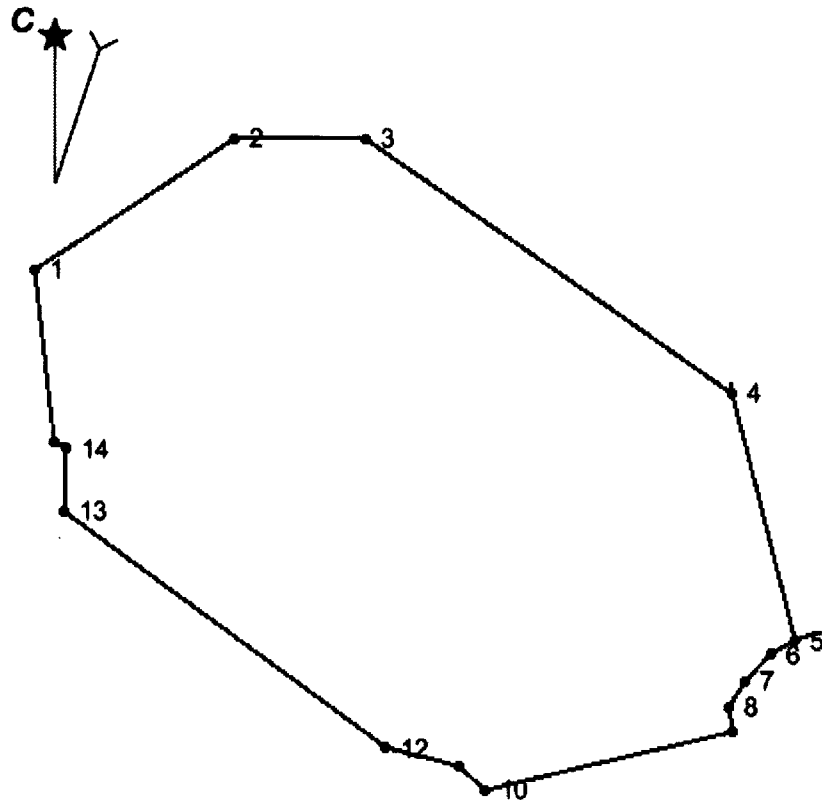


Границы территории объекта культурного наследия

**Схема № 58**  
**границ территории выявленного объекта культурного наследия**  
**«городище Имньеган 4/4»**



**Схема № 59**  
**границ территории выявленного объекта культурного наследия**  
**«поселение Имнъеган 4/5»**

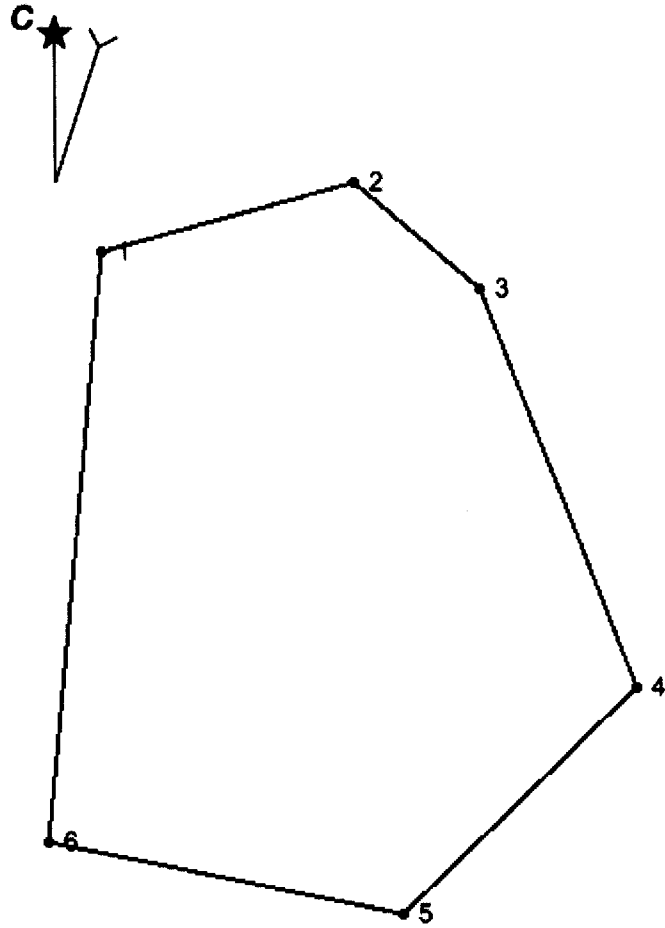


Масштаб: 1:1 000

— Границы территории объекта культурного наследия



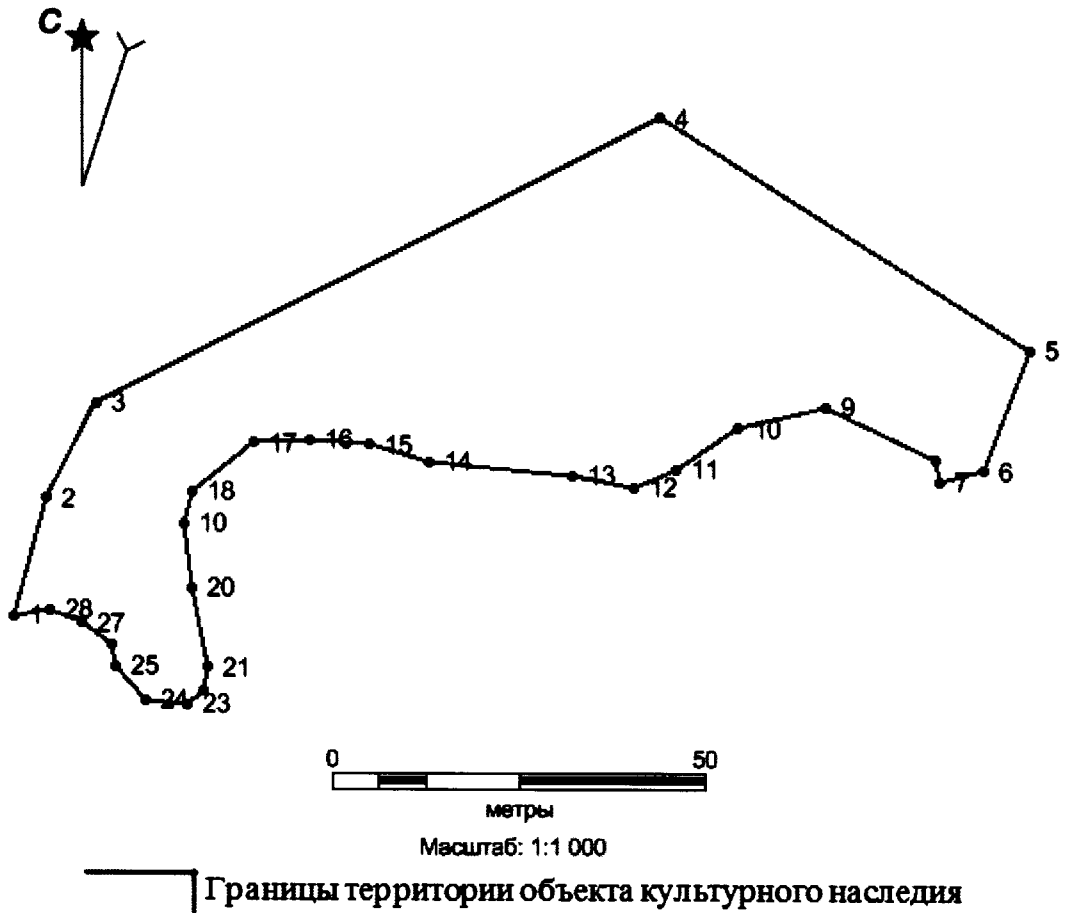
**Схема № 60**  
**границ территории выявленного объекта культурного наследия**  
**«поселение Имнъеган 5»**



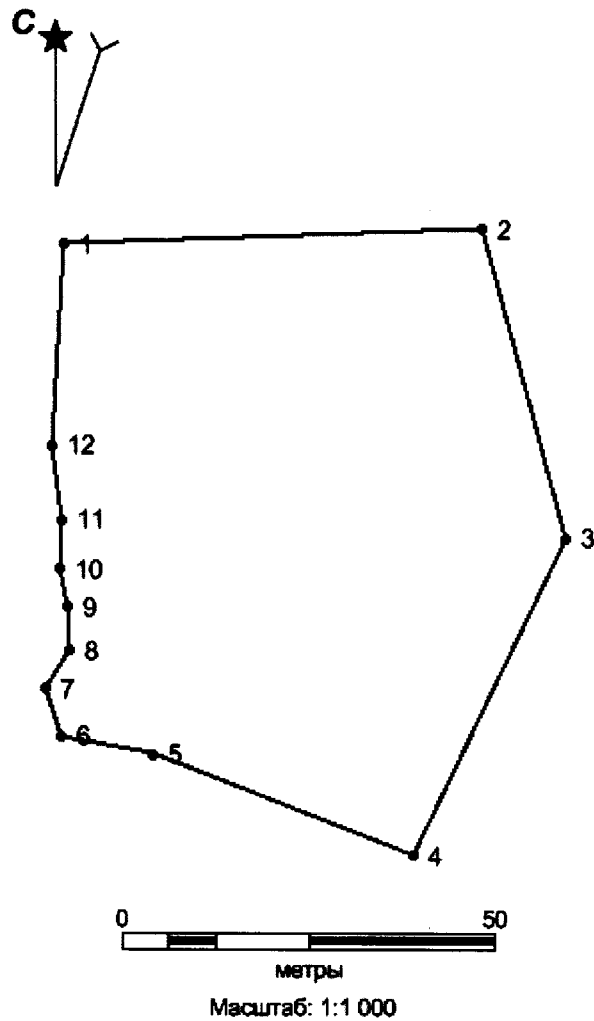
Масштаб: 1:1 000

— | Границы территории объекта культурного наследия

**Схема № 61**  
**границ территории выявленного объекта культурного наследия**  
**«группа ям-ловушек Имнъеган 5.2»**

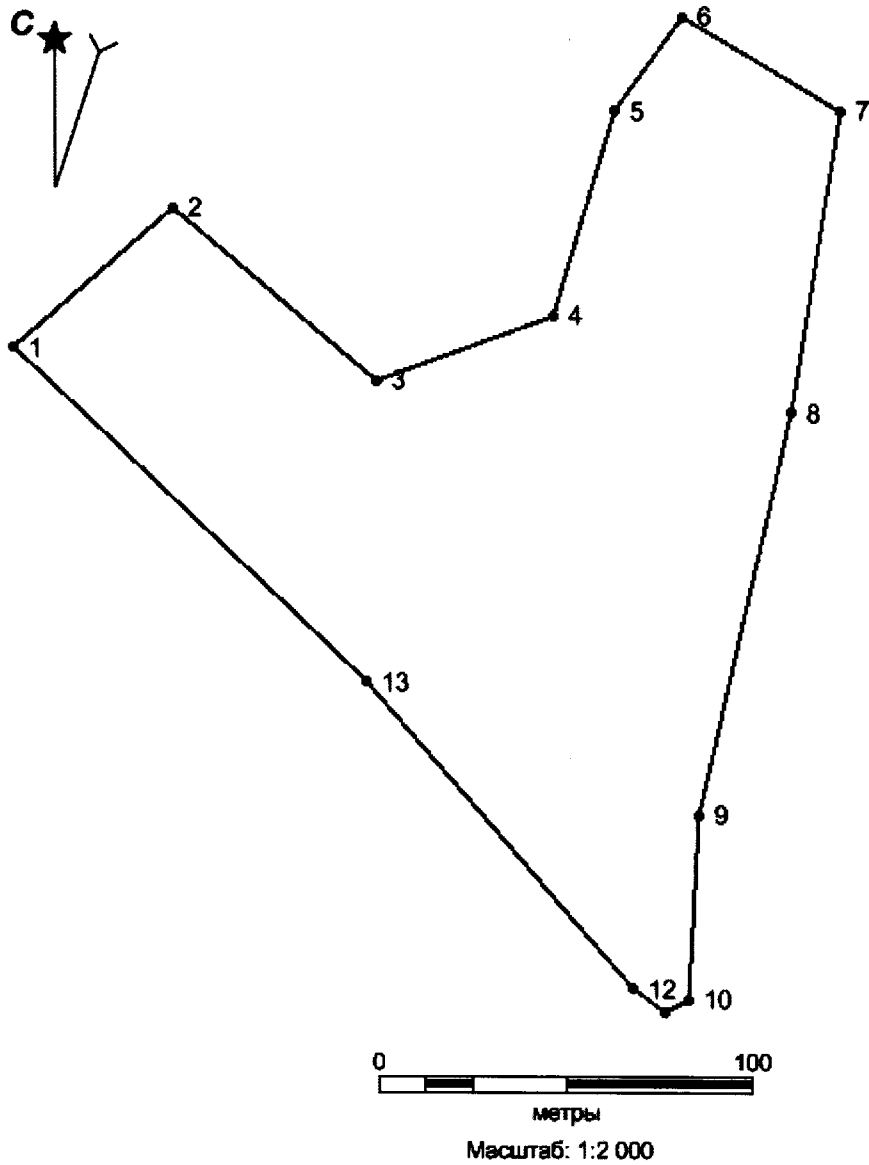


**Схема № 62**  
**границ территории выявленного объекта культурного наследия**  
**«городище Старые Покачи I»**



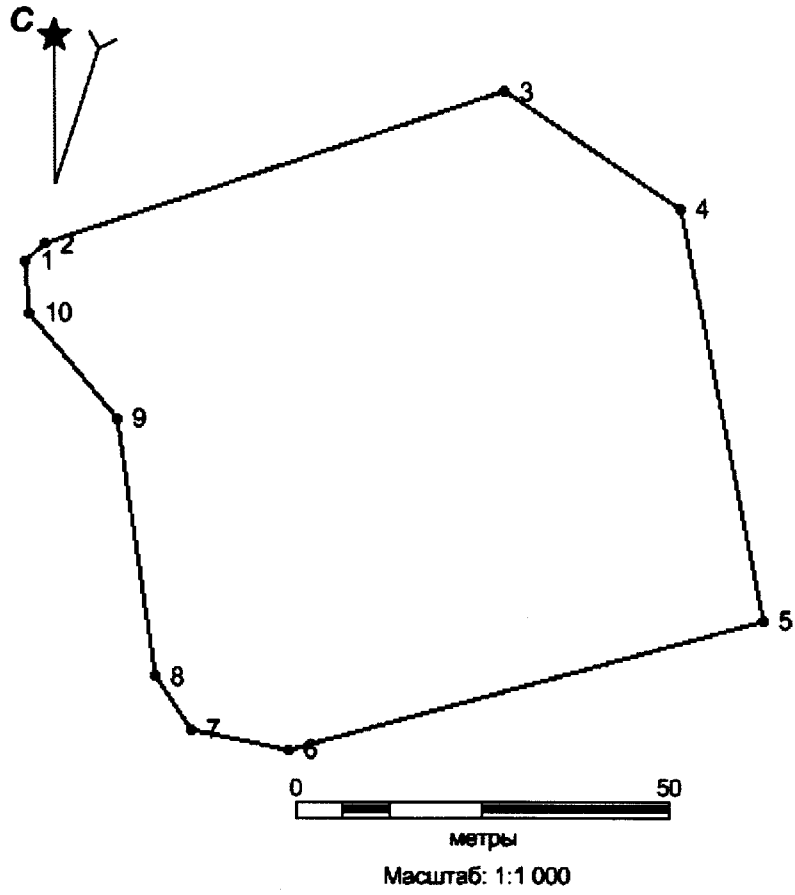
Границы территории объекта культурного наследия

**Схема № 63**  
**границ территории выявленного объекта культурного наследия**  
**«городище Старые Покачи 2-3»**



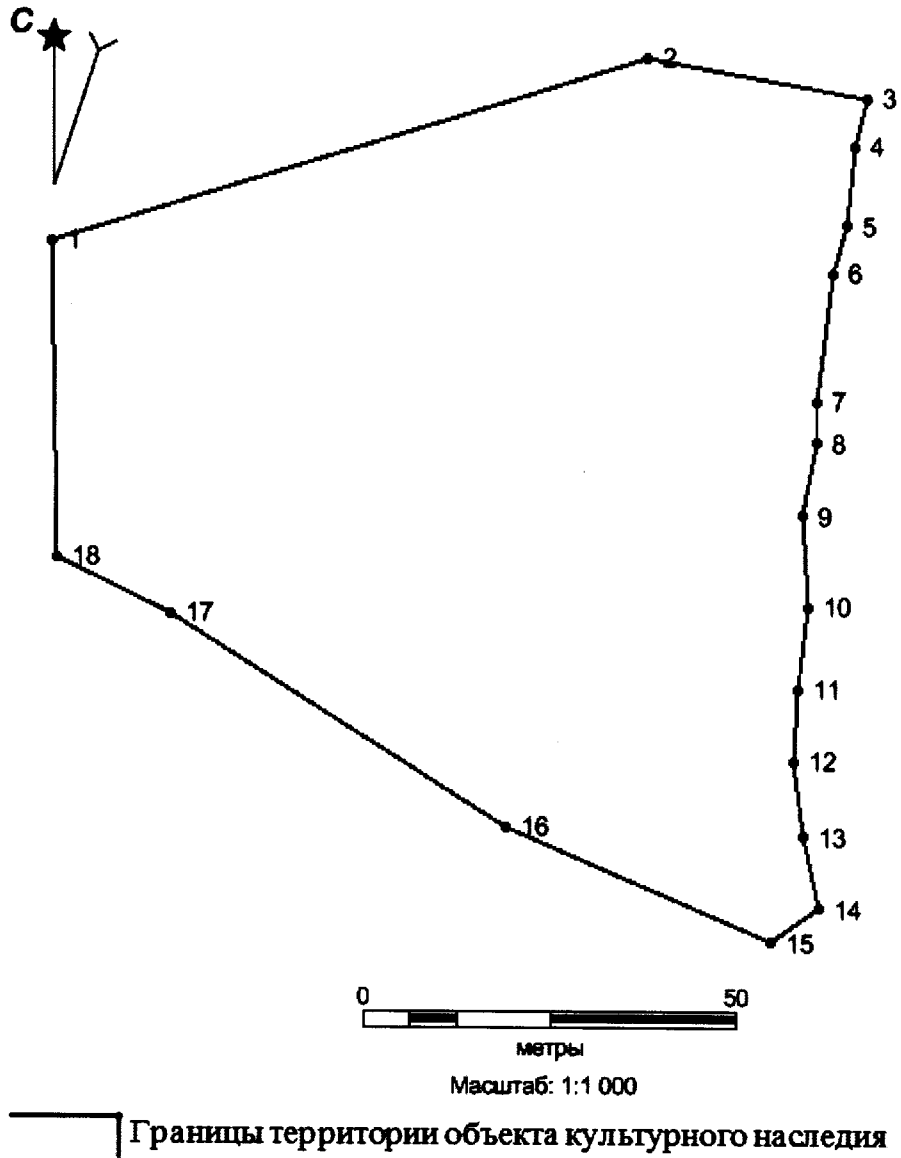
Границы территории объекта культурного наследия

**Схема № 64**  
**границ территории выявленного объекта культурного наследия**  
**«городище Старые Покачи IV»**

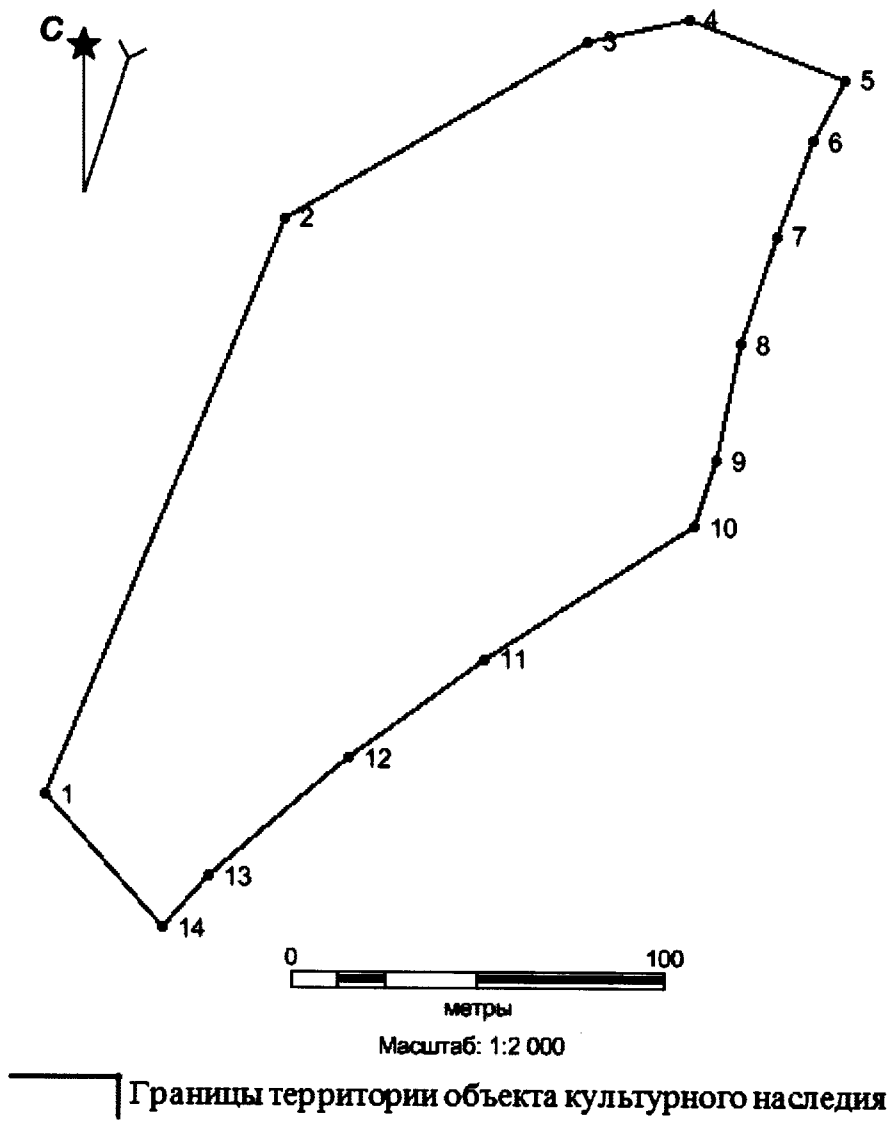


— Границы территории объекта культурного наследия

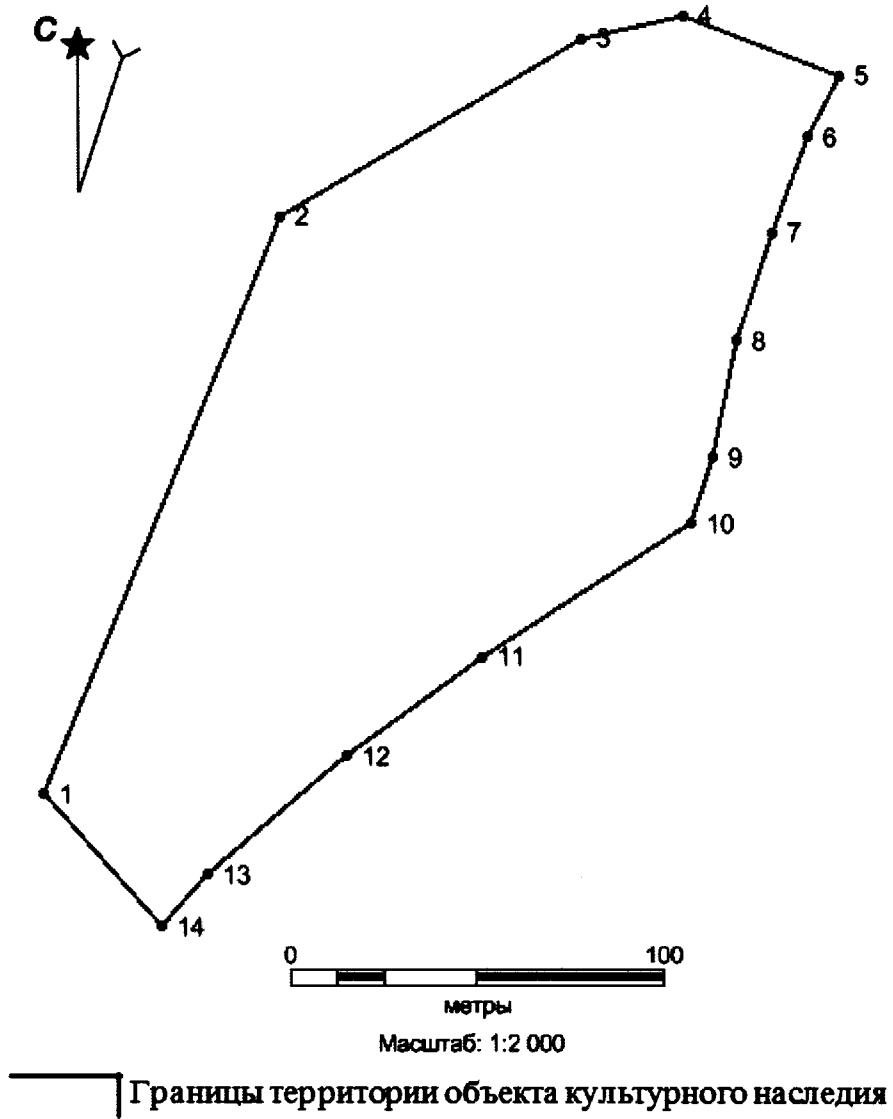
**Схема № 65**  
**границ территории выявленного объекта культурного наследия**  
**«городище Старые Покачи б»**



**Схема № 66**  
**границ территории выявленного объекта культурного наследия**  
**«городище Старые Покачи 7»**

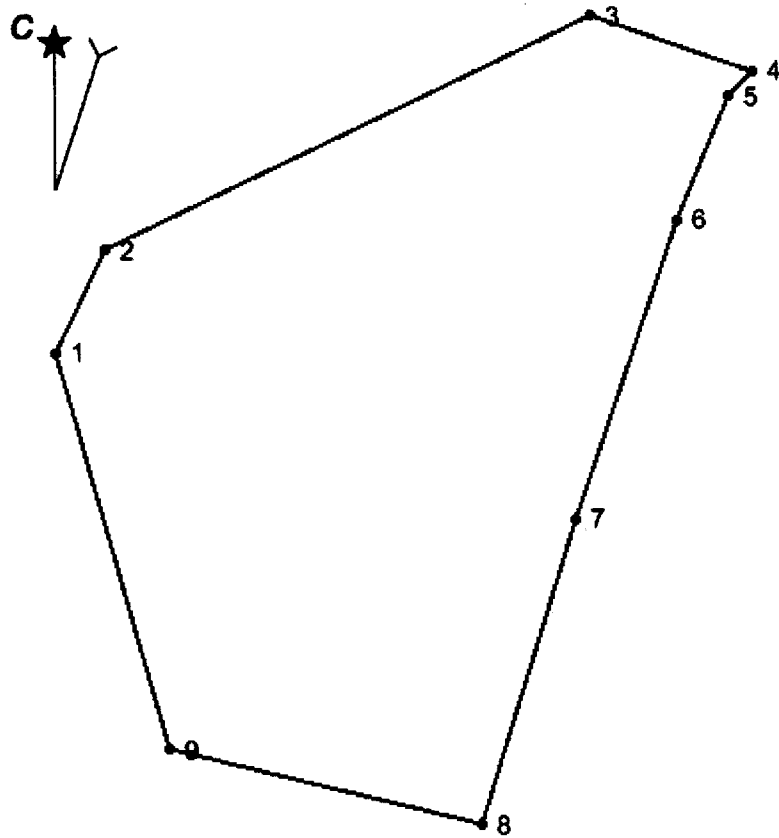


**Схема № 67**  
**границ территории выявленного объекта культурного наследия**  
**«селище Старые Покачи 8»**





**Схема № 68**  
**границ территории выявленного объекта культурного наследия**  
**«могильник Старые Покачи 9»**

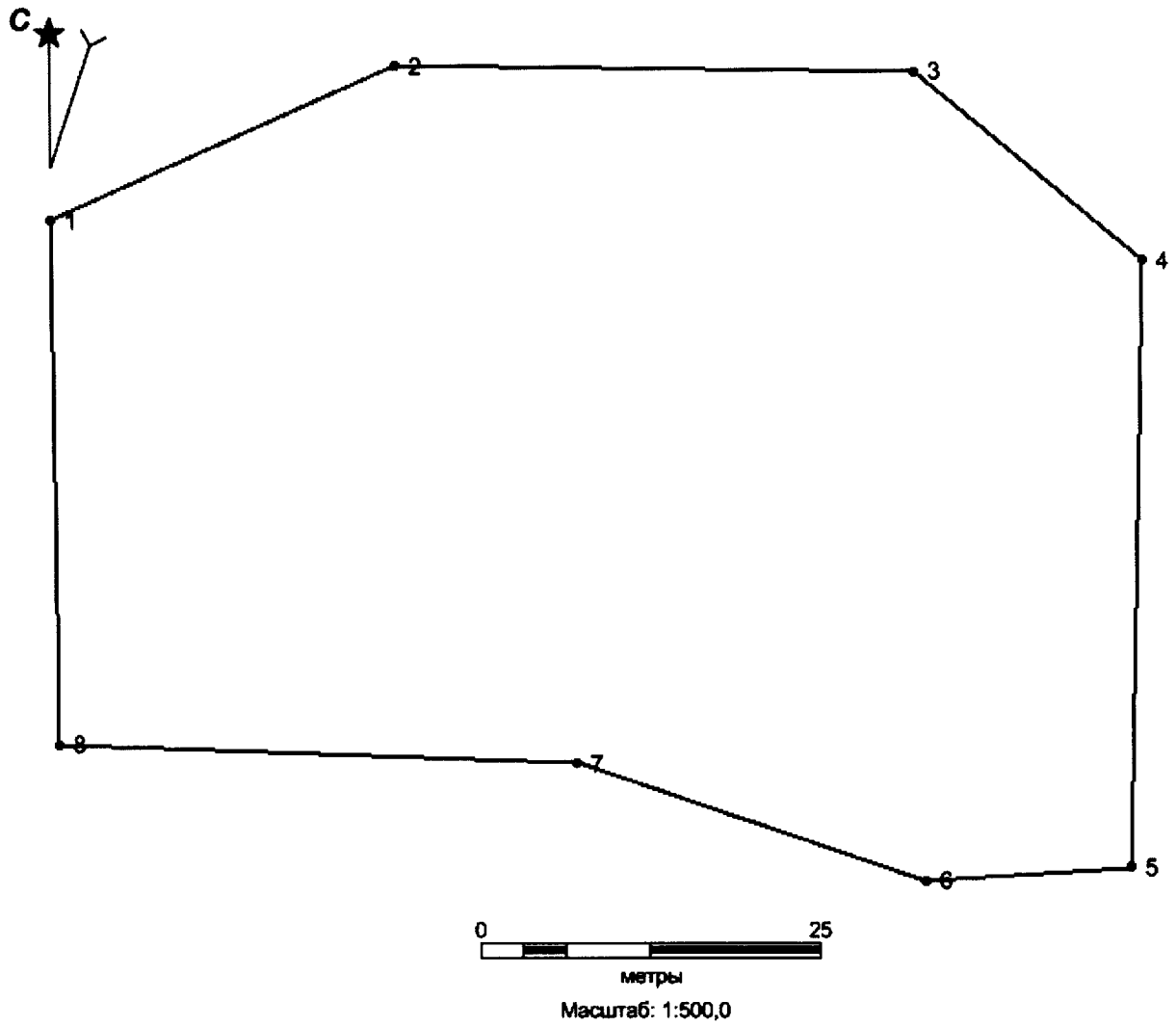


метры

Масштаб: 1:1 000

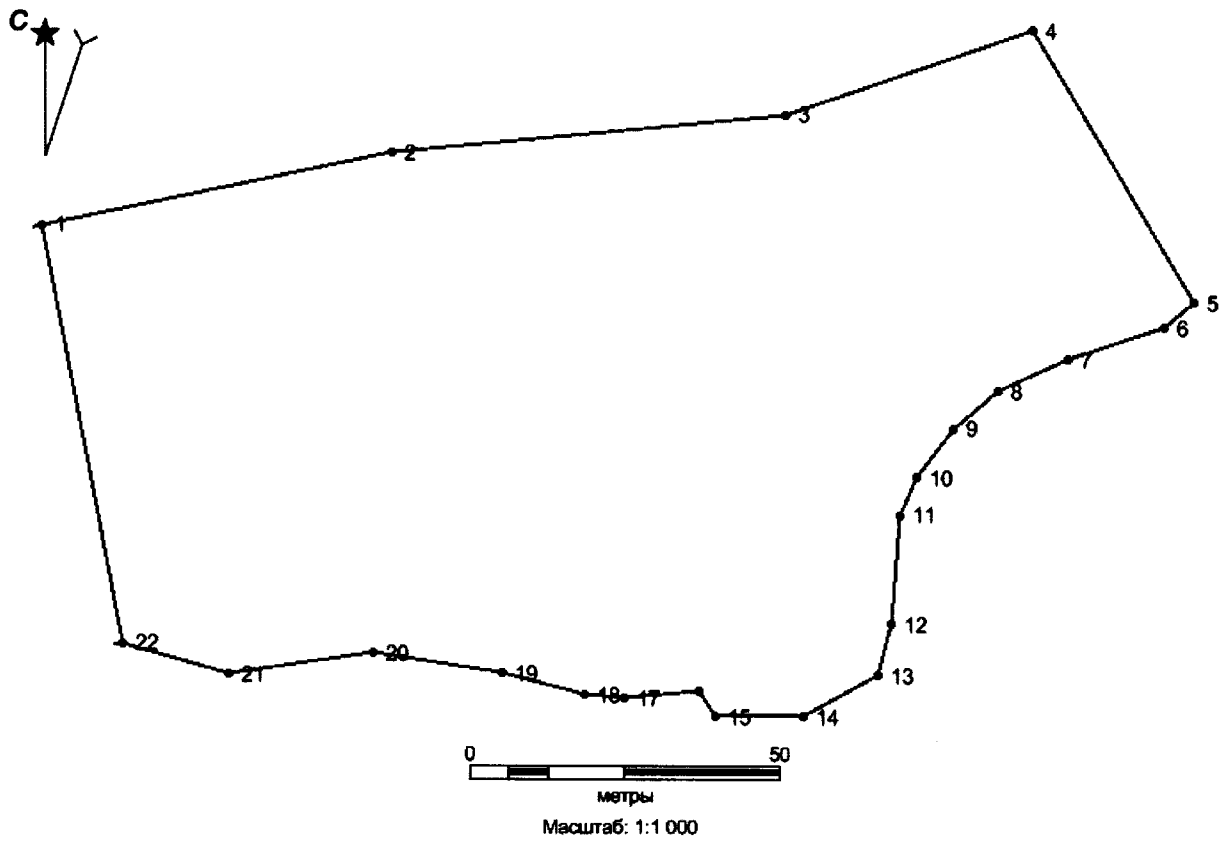
Границы территории объекта культурного наследия

**Схема № 69**  
**границ территории выявленного объекта культурного наследия**  
**«селище Старые Покачи 10»**



— Границы территории объекта культурного наследия

**Схема № 70**  
**границ территории выявленного объекта культурного наследия**  
**«селище Малый Нонгъеган 2»**

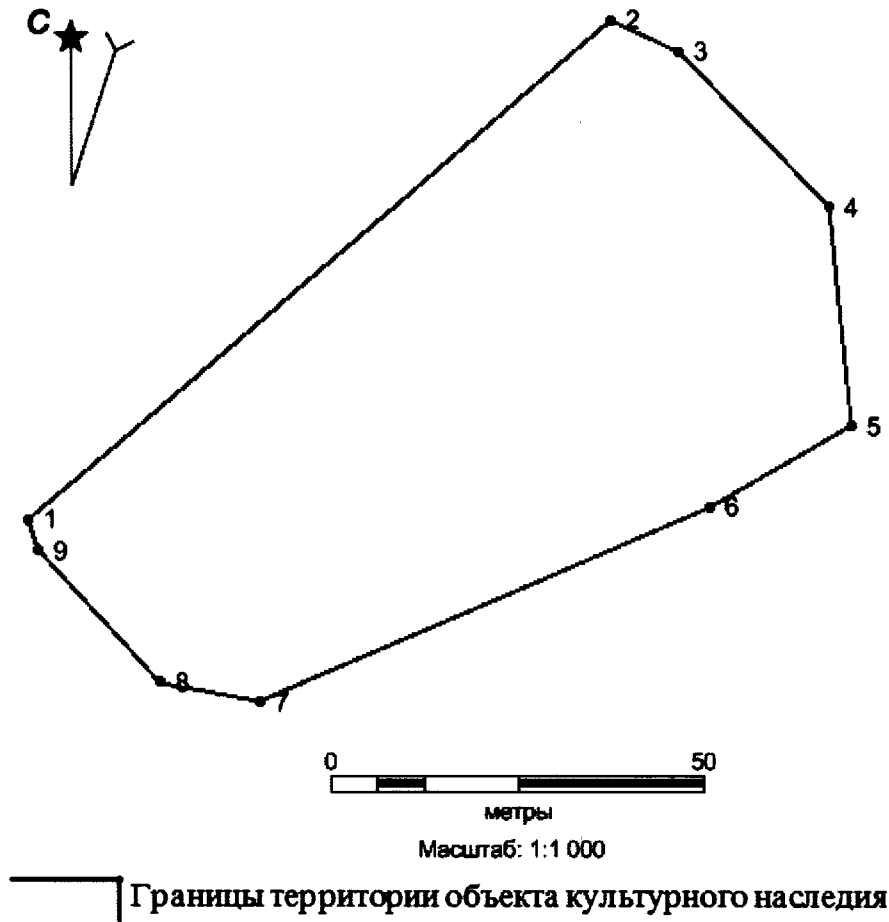


Границы территории объекта культурного наследия

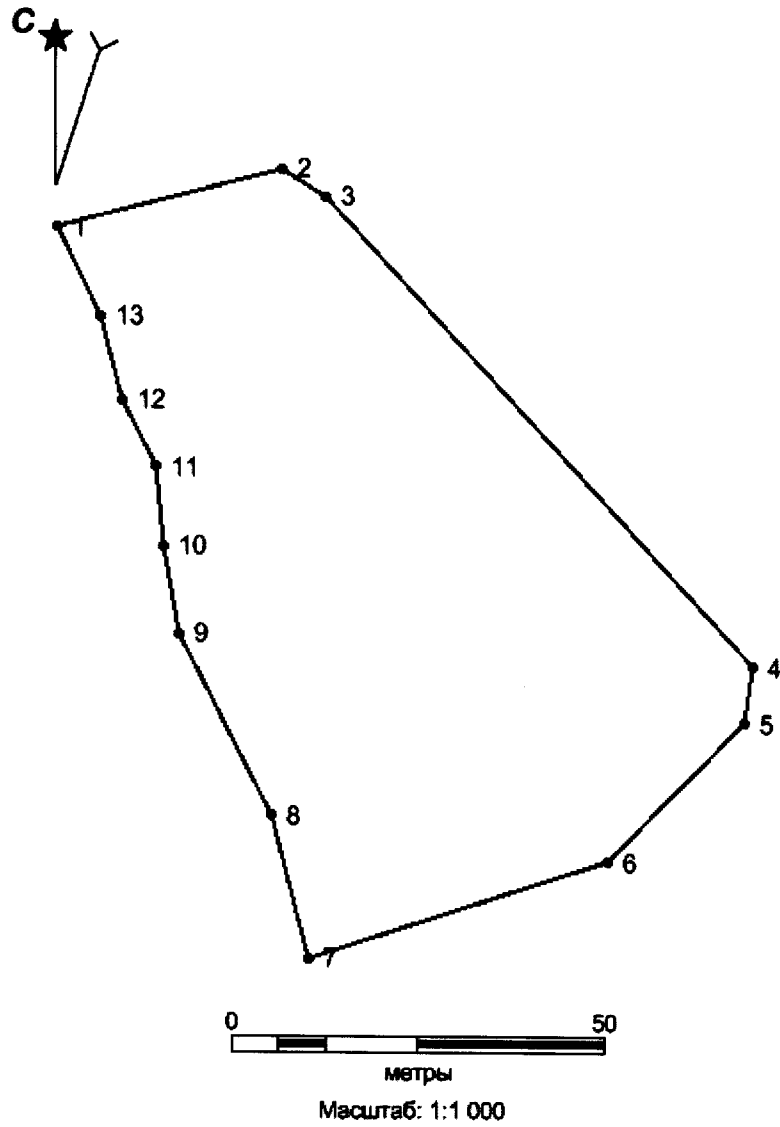
**Схема № 71**  
**границ территории выявленного объекта культурного наследия**  
**«селище Малый Нонгъеган 3»**



**Схема № 72**  
**границ территории выявленного объекта культурного наследия**  
**«селище Мохтикъёган 15»**



**Схема № 73**  
**границ территории выявленного объекта культурного наследия**  
**«местонахождение Мохтикъёган 23»**



— Границы территории объекта культурного наследия

Приложение 2  
к приказу Службы государственной  
охраны объектов культурного наследия  
Ханты-Мансийского автономного округа – Югры  
от «27» июля 2018 года № 12-нп

**Координаты характерных точек границ  
территории выявленного объекта культурного наследия  
«ансамбль Нивагальское 3»  
в местной системе координат (МСК 86, зона 4) (к схеме № 1)**

№ точки	Координаты, м	
	Широта (X)	Долгота (Y)
1	1028113.37	4332892.35
2	1028142.05	4332931.17
3	1028141.64	4332972.08
4	1028123.84	4332986.65
5	1028055.81	4333022.84
6	1028042.98	4333050.22
7	1028015.59	4333054.70
8	1027983.90	4333088.61
9	1028004.47	4333150.51
10	1027859.71	4333368.48
11	1027829.96	4333404.41
12	1027828.69	4333473.48
13	1027845.81	4333506.91
14	1027854.92	4333539.29
15	1027854.93	4333573.98
16	1027890.42	4333588.21
17	1027958.36	4333573.86
18	1027997.16	4333592.51
19	1027980.08	4333615.23
20	1027970.83	4333630.97
21	1027964.69	4333643.48
22	1027956.06	4333668.48
23	1027952.53	4333692.76
24	1027953.09	4333704.42
25	1027956.90	4333724.53
26	1027962.58	4333742.73
27	1027969.96	4333753.47
28	1027969.57	4333755.12
29	1027940.54	4333768.47

30	1027927.09	4333768.21
31	1027917.34	4333769.30
32	1027892.11	4333780.91
33	1027877.90	4333790.99
34	1027861.34	4333782.93
35	1027848.85	4333776.49
36	1027832.35	4333758.38
37	1027820.09	4333739.84
38	1027798.93	4333681.77
39	1027784.84	4333654.26
40	1027783.61	4333645.69
41	1027783.78	4333639.20
42	1027784.93	4333632.74
43	1027787.23	4333627.88
44	1027783.25	4333613.21
45	1027781.04	4333609.33
46	1027776.34	4333605.38
47	1027770.12	4333602.80
48	1027763.48	4333600.92
49	1027749.59	4333600.71
50	1027745.19	4333592.15
51	1027736.08	4333580.40
52	1027728.34	4333571.89
53	1027718.51	4333566.09
54	1027708.76	4333553.81
55	1027699.29	4333547.48
56	1027687.64	4333543.64
57	1027678.54	4333543.04
58	1027671.08	4333535.57
59	1027664.72	4333530.73
60	1027658.56	4333524.28
61	1027650.45	4333524.15
62	1027647.73	4333521.29
63	1027648.68	4333516.79
64	1027663.94	4333512.29
65	1027668.04	4333513.58
66	1027677.46	4333512.63
67	1027688.42	4333513.51
68	1027699.14	4333511.06
69	1027705.92	4333505.82
70	1027714.93	4333494.17
71	1027717.16	4333489.92



72	1027716.42	4333481.41
73	1027713.86	4333474.28
74	1027717.40	4333466.79
75	1027719.92	4333459.55
76	1027721.63	4333442.30
77	1027721.63	4333425.24
78	1027720.87	4333409.43
79	1027721.84	4333398.19
80	1027720.13	4333382.25
81	1027717.57	4333373.59
82	1027715.42	4333359.82
83	1027710.98	4333339.18
84	1027711.48	4333332.34
85	1027717.32	4333321.09
86	1027733.58	4333299.52
87	1027738.06	4333290.13
88	1027745.20	4333284.44
89	1027751.32	4333275.69
90	1027765.74	4333260.29
91	1027774.68	4333243.88
92	1027779.96	4333231.24
93	1027791.18	4333216.22
94	1027797.45	4333203.86
95	1027810.50	4333189.77
96	1027818.77	4333176.08
97	1027832.87	4333158.28
98	1027851.97	4333137.94
99	1027868.63	4333123.00
100	1027901.46	4333085.13
101	1027921.04	4333064.59
102	1027942.78	4333038.67
103	1027973.93	4332998.76
104	1027988.37	4332985.93
105	1028031.77	4332957.57
106	1028057.94	4332936.03
107	1028067.55	4332929.76
108	1028096.21	4332905.37

Общий периметр границ территории выявленного объекта культурного наследия: 2506,27 м.

Площадь территории: 12,33 га.

**Координаты характерных точек границ  
территории выявленного объекта культурного наследия  
«поселение Нивагальское 3/1 (Нивагальское 3)»  
в местной системе координат (МСК 86, зона 4) (к схеме № 2)**

№ точки	Координаты, м	
	Широта (X)	Долгота (Y)
1	1028113.37	4332892.35
2	1028142.05	4332931.17
3	1028141.64	4332972.08
4	1028123.84	4332986.65
5	1028055.81	4333022.84
6	1028042.98	4333050.22
7	1028015.59	4333054.70
8	1027983.90	4333088.61
9	1028004.47	4333150.51
10	1027859.71	4333368.48
11	1027829.96	4333404.41
12	1027828.69	4333473.48
13	1027845.81	4333506.91
14	1027854.92	4333539.29
15	1027854.93	4333573.98
16	1027890.42	4333588.21
17	1027958.36	4333573.86
18	1027997.16	4333592.51
19	1027980.08	4333615.23
20	1027970.83	4333630.97
21	1027964.69	4333643.48
22	1027956.06	4333668.48
23	1027952.53	4333692.76
24	1027953.09	4333704.42
25	1027956.90	4333724.53
26	1027962.58	4333742.73
27	1027969.96	4333753.47
28	1027969.57	4333755.12
29	1027940.54	4333768.47
30	1027927.09	4333768.21
31	1027917.34	4333769.30
32	1027892.11	4333780.91
33	1027877.90	4333790.99
34	1027861.34	4333782.93
35	1027848.85	4333776.49

36	1027832.35	4333758.38
37	1027820.09	4333739.84
38	1027798.93	4333681.77
39	1027784.84	4333654.26
40	1027783.61	4333645.69
41	1027783.78	4333639.20
42	1027784.93	4333632.74
43	1027787.23	4333627.88
44	1027783.25	4333613.21
45	1027781.04	4333609.33
46	1027776.34	4333605.38
47	1027770.12	4333602.80
48	1027763.48	4333600.92
49	1027749.59	4333600.71
50	1027745.19	4333592.15
51	1027736.08	4333580.40
52	1027728.34	4333571.89
53	1027718.51	4333566.09
54	1027708.76	4333553.81
55	1027699.29	4333547.48
56	1027687.64	4333543.64
57	1027678.54	4333543.04
58	1027671.08	4333535.57
59	1027664.72	4333530.73
60	1027658.56	4333524.28
61	1027650.45	4333524.15
62	1027647.73	4333521.29
63	1027648.68	4333516.79
64	1027663.94	4333512.29
65	1027668.04	4333513.58
66	1027677.46	4333512.63
67	1027688.42	4333513.51
68	1027699.14	4333511.06
69	1027705.92	4333505.82
70	1027714.93	4333494.17
71	1027717.16	4333489.92
72	1027716.42	4333481.41
73	1027713.86	4333474.28
74	1027717.40	4333466.79
75	1027719.92	4333459.55
76	1027721.63	4333442.30
77	1027721.63	4333425.24

78	1027720.87	4333409.43
79	1027721.84	4333398.19
80	1027720.13	4333382.25
81	1027717.57	4333373.59
82	1027715.42	4333359.82
83	1027710.98	4333339.18
84	1027711.48	4333332.34
85	1027717.32	4333321.09
86	1027733.58	4333299.52
87	1027738.06	4333290.13
88	1027745.20	4333284.44
89	1027751.32	4333275.69
90	1027765.74	4333260.29
91	1027774.68	4333243.88
92	1027779.96	4333231.24
93	1027791.18	4333216.22
94	1027797.45	4333203.86
95	1027810.50	4333189.77
96	1027818.77	4333176.08
97	1027832.87	4333158.28
98	1027851.97	4333137.94
99	1027868.63	4333123.00
100	1027901.46	4333085.13
101	1027921.04	4333064.59
102	1027942.78	4333038.67
103	1027973.93	4332998.76
104	1027988.37	4332985.93
105	1028031.77	4332957.57
106	1028057.94	4332936.03
107	1028067.55	4332929.76
108	1028096.21	4332905.37

Общий периметр границ территории выявленного объекта культурного наследия: 2506,27 м.

Площадь территории: 12,33 га.

**Координаты характерных точек границ  
территории выявленного объекта культурного наследия  
«поселение Нивагальское 3/2 (Нивагальское 4)»  
в местной системе координат (МСК 86, зона 4) (к схеме № 3)**

№ точки	Координаты, м
---------	---------------

	Широта (X)	Долгота (Y)
1	1028113.37	4332892.35
2	1028142.05	4332931.17
3	1028141.64	4332972.08
4	1028123.84	4332986.65
5	1028055.81	4333022.84
6	1028042.98	4333050.22
7	1028015.59	4333054.70
8	1027983.90	4333088.61
9	1028004.47	4333150.51
10	1027859.71	4333368.48
11	1027829.96	4333404.41
12	1027828.69	4333473.48
13	1027845.81	4333506.91
14	1027854.92	4333539.29
15	1027854.93	4333573.98
16	1027890.42	4333588.21
17	1027958.36	4333573.86
18	1027997.16	4333592.51
19	1027980.08	4333615.23
20	1027970.83	4333630.97
21	1027964.69	4333643.48
22	1027956.06	4333668.48
23	1027952.53	4333692.76
24	1027953.09	4333704.42
25	1027956.90	4333724.53
26	1027962.58	4333742.73
27	1027969.96	4333753.47
28	1027969.57	4333755.12
29	1027940.54	4333768.47
30	1027927.09	4333768.21
31	1027917.34	4333769.30
32	1027892.11	4333780.91
33	1027877.90	4333790.99
34	1027861.34	4333782.93
35	1027848.85	4333776.49
36	1027832.35	4333758.38
37	1027820.09	4333739.84
38	1027798.93	4333681.77
39	1027784.84	4333654.26
40	1027783.61	4333645.69
41	1027783.78	4333639.20

42	1027784.93	4333632.74
43	1027787.23	4333627.88
44	1027783.25	4333613.21
45	1027781.04	4333609.33
46	1027776.34	4333605.38
47	1027770.12	4333602.80
48	1027763.48	4333600.92
49	1027749.59	4333600.71
50	1027745.19	4333592.15
51	1027736.08	4333580.40
52	1027728.34	4333571.89
53	1027718.51	4333566.09
54	1027708.76	4333553.81
55	1027699.29	4333547.48
56	1027687.64	4333543.64
57	1027678.54	4333543.04
58	1027671.08	4333535.57
59	1027664.72	4333530.73
60	1027658.56	4333524.28
61	1027650.45	4333524.15
62	1027647.73	4333521.29
63	1027648.68	4333516.79
64	1027663.94	4333512.29
65	1027668.04	4333513.58
66	1027677.46	4333512.63
67	1027688.42	4333513.51
68	1027699.14	4333511.06
69	1027705.92	4333505.82
70	1027714.93	4333494.17
71	1027717.16	4333489.92
72	1027716.42	4333481.41
73	1027713.86	4333474.28
74	1027717.40	4333466.79
75	1027719.92	4333459.55
76	1027721.63	4333442.30
77	1027721.63	4333425.24
78	1027720.87	4333409.43
79	1027721.84	4333398.19
80	1027720.13	4333382.25
81	1027717.57	4333373.59
82	1027715.42	4333359.82
83	1027710.98	4333339.18

84	1027711.48	4333332.34
85	1027717.32	4333321.09
86	1027733.58	4333299.52
87	1027738.06	4333290.13
88	1027745.20	4333284.44
89	1027751.32	4333275.69
90	1027765.74	4333260.29
91	1027774.68	4333243.88
92	1027779.96	4333231.24
93	1027791.18	4333216.22
94	1027797.45	4333203.86
95	1027810.50	4333189.77
96	1027818.77	4333176.08
97	1027832.87	4333158.28
98	1027851.97	4333137.94
99	1027868.63	4333123.00
100	1027901.46	4333085.13
101	1027921.04	4333064.59
102	1027942.78	4333038.67
103	1027973.93	4332998.76
104	1027988.37	4332985.93
105	1028031.77	4332957.57
106	1028057.94	4332936.03
107	1028067.55	4332929.76
108	1028096.21	4332905.37

Общий периметр границ территории выявленного объекта культурного наследия: 2506,27 м.

Площадь территории: 12,33 га.

**Координаты характерных точек границ  
территории выявленного объекта культурного наследия  
«поселение Нивагальское 3/3 (Нивагальское 5)»  
в местной системе координат (МСК 86, зона 4) (к схеме № 4)**

№ точки	Координаты, м	
	Широта (X)	Долгота (Y)
1	1028113.37	4332892.35
2	1028142.05	4332931.17
3	1028141.64	4332972.08
4	1028123.84	4332986.65
5	1028055.81	4333022.84

6	1028042.98	4333050.22
7	1028015.59	4333054.70
8	1027983.90	4333088.61
9	1028004.47	4333150.51
10	1027859.71	4333368.48
11	1027829.96	4333404.41
12	1027828.69	4333473.48
13	1027845.81	4333506.91
14	1027854.92	4333539.29
15	1027854.93	4333573.98
16	1027890.42	4333588.21
17	1027958.36	4333573.86
18	1027997.16	4333592.51
19	1027980.08	4333615.23
20	1027970.83	4333630.97
21	1027964.69	4333643.48
22	1027956.06	4333668.48
23	1027952.53	4333692.76
24	1027953.09	4333704.42
25	1027956.90	4333724.53
26	1027962.58	4333742.73
27	1027969.96	4333753.47
28	1027969.57	4333755.12
29	1027940.54	4333768.47
30	1027927.09	4333768.21
31	1027917.34	4333769.30
32	1027892.11	4333780.91
33	1027877.90	4333790.99
34	1027861.34	4333782.93
35	1027848.85	4333776.49
36	1027832.35	4333758.38
37	1027820.09	4333739.84
38	1027798.93	4333681.77
39	1027784.84	4333654.26
40	1027783.61	4333645.69
41	1027783.78	4333639.20
42	1027784.93	4333632.74
43	1027787.23	4333627.88
44	1027783.25	4333613.21
45	1027781.04	4333609.33
46	1027776.34	4333605.38
47	1027770.12	4333602.80



48	1027763.48	4333600.92
49	1027749.59	4333600.71
50	1027745.19	4333592.15
51	1027736.08	4333580.40
52	1027728.34	4333571.89
53	1027718.51	4333566.09
54	1027708.76	4333553.81
55	1027699.29	4333547.48
56	1027687.64	4333543.64
57	1027678.54	4333543.04
58	1027671.08	4333535.57
59	1027664.72	4333530.73
60	1027658.56	4333524.28
61	1027650.45	4333524.15
62	1027647.73	4333521.29
63	1027648.68	4333516.79
64	1027663.94	4333512.29
65	1027668.04	4333513.58
66	1027677.46	4333512.63
67	1027688.42	4333513.51
68	1027699.14	4333511.06
69	1027705.92	4333505.82
70	1027714.93	4333494.17
71	1027717.16	4333489.92
72	1027716.42	4333481.41
73	1027713.86	4333474.28
74	1027717.40	4333466.79
75	1027719.92	4333459.55
76	1027721.63	4333442.30
77	1027721.63	4333425.24
78	1027720.87	4333409.43
79	1027721.84	4333398.19
80	1027720.13	4333382.25
81	1027717.57	4333373.59
82	1027715.42	4333359.82
83	1027710.98	4333339.18
84	1027711.48	4333332.34
85	1027717.32	4333321.09
86	1027733.58	4333299.52
87	1027738.06	4333290.13
88	1027745.20	4333284.44
89	1027751.32	4333275.69

90	1027765.74	4333260.29
91	1027774.68	4333243.88
92	1027779.96	4333231.24
93	1027791.18	4333216.22
94	1027797.45	4333203.86
95	1027810.50	4333189.77
96	1027818.77	4333176.08
97	1027832.87	4333158.28
98	1027851.97	4333137.94
99	1027868.63	4333123.00
100	1027901.46	4333085.13
101	1027921.04	4333064.59
102	1027942.78	4333038.67
103	1027973.93	4332998.76
104	1027988.37	4332985.93
105	1028031.77	4332957.57
106	1028057.94	4332936.03
107	1028067.55	4332929.76
108	1028096.21	4332905.37

Общий периметр границ территории выявленного объекта культурного наследия: 2506,27 м.

Площадь территории: 12,33 га.

**Координаты характерных точек границ  
территории выявленного объекта культурного наследия  
«городище Нивагальское 3/4 (Нивагальское б)»  
в местной системе координат (МСК 86, зона 4) (к схеме № 5)**

№ точки	Координаты, м	
	Широта (X)	Долгота (Y)
1	1028113.37	4332892.35
2	1028142.05	4332931.17
3	1028141.64	4332972.08
4	1028123.84	4332986.65
5	1028055.81	4333022.84
6	1028042.98	4333050.22
7	1028015.59	4333054.70
8	1027983.90	4333088.61
9	1028004.47	4333150.51
10	1027859.71	4333368.48
11	1027829.96	4333404.41

12	1027828.69	4333473.48
13	1027845.81	4333506.91
14	1027854.92	4333539.29
15	1027854.93	4333573.98
16	1027890.42	4333588.21
17	1027958.36	4333573.86
18	1027997.16	4333592.51
19	1027980.08	4333615.23
20	1027970.83	4333630.97
21	1027964.69	4333643.48
22	1027956.06	4333668.48
23	1027952.53	4333692.76
24	1027953.09	4333704.42
25	1027956.90	4333724.53
26	1027962.58	4333742.73
27	1027969.96	4333753.47
28	1027969.57	4333755.12
29	1027940.54	4333768.47
30	1027927.09	4333768.21
31	1027917.34	4333769.30
32	1027892.11	4333780.91
33	1027877.90	4333790.99
34	1027861.34	4333782.93
35	1027848.85	4333776.49
36	1027832.35	4333758.38
37	1027820.09	4333739.84
38	1027798.93	4333681.77
39	1027784.84	4333654.26
40	1027783.61	4333645.69
41	1027783.78	4333639.20
42	1027784.93	4333632.74
43	1027787.23	4333627.88
44	1027783.25	4333613.21
45	1027781.04	4333609.33
46	1027776.34	4333605.38
47	1027770.12	4333602.80
48	1027763.48	4333600.92
49	1027749.59	4333600.71
50	1027745.19	4333592.15
51	1027736.08	4333580.40
52	1027728.34	4333571.89
53	1027718.51	4333566.09

54	1027708.76	4333553.81
55	1027699.29	4333547.48
56	1027687.64	4333543.64
57	1027678.54	4333543.04
58	1027671.08	4333535.57
59	1027664.72	4333530.73
60	1027658.56	4333524.28
61	1027650.45	4333524.15
62	1027647.73	4333521.29
63	1027648.68	4333516.79
64	1027663.94	4333512.29
65	1027668.04	4333513.58
66	1027677.46	4333512.63
67	1027688.42	4333513.51
68	1027699.14	4333511.06
69	1027705.92	4333505.82
70	1027714.93	4333494.17
71	1027717.16	4333489.92
72	1027716.42	4333481.41
73	1027713.86	4333474.28
74	1027717.40	4333466.79
75	1027719.92	4333459.55
76	1027721.63	4333442.30
77	1027721.63	4333425.24
78	1027720.87	4333409.43
79	1027721.84	4333398.19
80	1027720.13	4333382.25
81	1027717.57	4333373.59
82	1027715.42	4333359.82
83	1027710.98	4333339.18
84	1027711.48	4333332.34
85	1027717.32	4333321.09
86	1027733.58	4333299.52
87	1027738.06	4333290.13
88	1027745.20	4333284.44
89	1027751.32	4333275.69
90	1027765.74	4333260.29
91	1027774.68	4333243.88
92	1027779.96	4333231.24
93	1027791.18	4333216.22
94	1027797.45	4333203.86
95	1027810.50	4333189.77

96	1027818.77	4333176.08
97	1027832.87	4333158.28
98	1027851.97	4333137.94
99	1027868.63	4333123.00
100	1027901.46	4333085.13
101	1027921.04	4333064.59
102	1027942.78	4333038.67
103	1027973.93	4332998.76
104	1027988.37	4332985.93
105	1028031.77	4332957.57
106	1028057.94	4332936.03
107	1028067.55	4332929.76
108	1028096.21	4332905.37

Общий периметр границ территории выявленного объекта культурного наследия: 2506,27 м.

Площадь территории: 12,33 га.

**Координаты характерных точек границ  
территории выявленного объекта культурного наследия  
«поселение Нивагальское 3/5 (Нивагальское 7)»  
в местной системе координат (МСК 86, зона 4) (к схеме № 6)**

№ точки	Координаты, м	
	Широта (X)	Долгота (Y)
1	1028113.37	4332892.35
2	1028142.05	4332931.17
3	1028141.64	4332972.08
4	1028123.84	4332986.65
5	1028055.81	4333022.84
6	1028042.98	4333050.22
7	1028015.59	4333054.70
8	1027983.90	4333088.61
9	1028004.47	4333150.51
10	1027859.71	4333368.48
11	1027829.96	4333404.41
12	1027828.69	4333473.48
13	1027845.81	4333506.91
14	1027854.92	4333539.29
15	1027854.93	4333573.98
16	1027890.42	4333588.21
17	1027958.36	4333573.86

18	1027997.16	4333592.51
19	1027980.08	4333615.23
20	1027970.83	4333630.97
21	1027964.69	4333643.48
22	1027956.06	4333668.48
23	1027952.53	4333692.76
24	1027953.09	4333704.42
25	1027956.90	4333724.53
26	1027962.58	4333742.73
27	1027969.96	4333753.47
28	1027969.57	4333755.12
29	1027940.54	4333768.47
30	1027927.09	4333768.21
31	1027917.34	4333769.30
32	1027892.11	4333780.91
33	1027877.90	4333790.99
34	1027861.34	4333782.93
35	1027848.85	4333776.49
36	1027832.35	4333758.38
37	1027820.09	4333739.84
38	1027798.93	4333681.77
39	1027784.84	4333654.26
40	1027783.61	4333645.69
41	1027783.78	4333639.20
42	1027784.93	4333632.74
43	1027787.23	4333627.88
44	1027783.25	4333613.21
45	1027781.04	4333609.33
46	1027776.34	4333605.38
47	1027770.12	4333602.80
48	1027763.48	4333600.92
49	1027749.59	4333600.71
50	1027745.19	4333592.15
51	1027736.08	4333580.40
52	1027728.34	4333571.89
53	1027718.51	4333566.09
54	1027708.76	4333553.81
55	1027699.29	4333547.48
56	1027687.64	4333543.64
57	1027678.54	4333543.04
58	1027671.08	4333535.57
59	1027664.72	4333530.73

60	1027658.56	4333524.28
61	1027650.45	4333524.15
62	1027647.73	4333521.29
63	1027648.68	4333516.79
64	1027663.94	4333512.29
65	1027668.04	4333513.58
66	1027677.46	4333512.63
67	1027688.42	4333513.51
68	1027699.14	4333511.06
69	1027705.92	4333505.82
70	1027714.93	4333494.17
71	1027717.16	4333489.92
72	1027716.42	4333481.41
73	1027713.86	4333474.28
74	1027717.40	4333466.79
75	1027719.92	4333459.55
76	1027721.63	4333442.30
77	1027721.63	4333425.24
78	1027720.87	4333409.43
79	1027721.84	4333398.19
80	1027720.13	4333382.25
81	1027717.57	4333373.59
82	1027715.42	4333359.82
83	1027710.98	4333339.18
84	1027711.48	4333332.34
85	1027717.32	4333321.09
86	1027733.58	4333299.52
87	1027738.06	4333290.13
88	1027745.20	4333284.44
89	1027751.32	4333275.69
90	1027765.74	4333260.29
91	1027774.68	4333243.88
92	1027779.96	4333231.24
93	1027791.18	4333216.22
94	1027797.45	4333203.86
95	1027810.50	4333189.77
96	1027818.77	4333176.08
97	1027832.87	4333158.28
98	1027851.97	4333137.94
99	1027868.63	4333123.00
100	1027901.46	4333085.13
101	1027921.04	4333064.59

102	1027942.78	4333038.67
103	1027973.93	4332998.76
104	1027988.37	4332985.93
105	1028031.77	4332957.57
106	1028057.94	4332936.03
107	1028067.55	4332929.76
108	1028096.21	4332905.37

Общий периметр границ территории выявленного объекта культурного наследия: 2506,27 м.

Площадь территории: 12,33 га.

**Координаты характерных точек границ  
территории выявленного объекта культурного наследия  
«поселение Нивагальское 3/6 (Нивагальское 8)»  
в местной системе координат (МСК 86, зона 4) (к схеме № 7)**

№ точки	Координаты, м	
	Широта (X)	Долгота (Y)
1	1028113.37	4332892.35
2	1028142.05	4332931.17
3	1028141.64	4332972.08
4	1028123.84	4332986.65
5	1028055.81	4333022.84
6	1028042.98	4333050.22
7	1028015.59	4333054.70
8	1027983.90	4333088.61
9	1028004.47	4333150.51
10	1027859.71	4333368.48
11	1027829.96	4333404.41
12	1027828.69	4333473.48
13	1027845.81	4333506.91
14	1027854.92	4333539.29
15	1027854.93	4333573.98
16	1027890.42	4333588.21
17	1027958.36	4333573.86
18	1027997.16	4333592.51
19	1027980.08	4333615.23
20	1027970.83	4333630.97
21	1027964.69	4333643.48
22	1027956.06	4333668.48
23	1027952.53	4333692.76



24	1027953.09	4333704.42
25	1027956.90	4333724.53
26	1027962.58	4333742.73
27	1027969.96	4333753.47
28	1027969.57	4333755.12
29	1027940.54	4333768.47
30	1027927.09	4333768.21
31	1027917.34	4333769.30
32	1027892.11	4333780.91
33	1027877.90	4333790.99
34	1027861.34	4333782.93
35	1027848.85	4333776.49
36	1027832.35	4333758.38
37	1027820.09	4333739.84
38	1027798.93	4333681.77
39	1027784.84	4333654.26
40	1027783.61	4333645.69
41	1027783.78	4333639.20
42	1027784.93	4333632.74
43	1027787.23	4333627.88
44	1027783.25	4333613.21
45	1027781.04	4333609.33
46	1027776.34	4333605.38
47	1027770.12	4333602.80
48	1027763.48	4333600.92
49	1027749.59	4333600.71
50	1027745.19	4333592.15
51	1027736.08	4333580.40
52	1027728.34	4333571.89
53	1027718.51	4333566.09
54	1027708.76	4333553.81
55	1027699.29	4333547.48
56	1027687.64	4333543.64
57	1027678.54	4333543.04
58	1027671.08	4333535.57
59	1027664.72	4333530.73
60	1027658.56	4333524.28
61	1027650.45	4333524.15
62	1027647.73	4333521.29
63	1027648.68	4333516.79
64	1027663.94	4333512.29
65	1027668.04	4333513.58

66	1027677.46	4333512.63
67	1027688.42	4333513.51
68	1027699.14	4333511.06
69	1027705.92	4333505.82
70	1027714.93	4333494.17
71	1027717.16	4333489.92
72	1027716.42	4333481.41
73	1027713.86	4333474.28
74	1027717.40	4333466.79
75	1027719.92	4333459.55
76	1027721.63	4333442.30
77	1027721.63	4333425.24
78	1027720.87	4333409.43
79	1027721.84	4333398.19
80	1027720.13	4333382.25
81	1027717.57	4333373.59
82	1027715.42	4333359.82
83	1027710.98	4333339.18
84	1027711.48	4333332.34
85	1027717.32	4333321.09
86	1027733.58	4333299.52
87	1027738.06	4333290.13
88	1027745.20	4333284.44
89	1027751.32	4333275.69
90	1027765.74	4333260.29
91	1027774.68	4333243.88
92	1027779.96	4333231.24
93	1027791.18	4333216.22
94	1027797.45	4333203.86
95	1027810.50	4333189.77
96	1027818.77	4333176.08
97	1027832.87	4333158.28
98	1027851.97	4333137.94
99	1027868.63	4333123.00
100	1027901.46	4333085.13
101	1027921.04	4333064.59
102	1027942.78	4333038.67
103	1027973.93	4332998.76
104	1027988.37	4332985.93
105	1028031.77	4332957.57
106	1028057.94	4332936.03
107	1028067.55	4332929.76

108	1028096.21	4332905.37
-----	------------	------------

Общий периметр границ территории выявленного объекта культурного наследия: 2506,27 м.

Площадь территории: 12,33 га.

**Координаты характерных точек границ  
территории выявленного объекта культурного наследия  
«могильник Нивагальский 3/7 (Нивагальское 9)»  
в местной системе координат (МСК 86, зона 4) (к схеме № 8)**

№ точки	Координаты, м	
	Широта (X)	Долгота (Y)
1	1028113.37	4332892.35
2	1028142.05	4332931.17
3	1028141.64	4332972.08
4	1028123.84	4332986.65
5	1028055.81	4333022.84
6	1028042.98	4333050.22
7	1028015.59	4333054.70
8	1027983.90	4333088.61
9	1028004.47	4333150.51
10	1027859.71	4333368.48
11	1027829.96	4333404.41
12	1027828.69	4333473.48
13	1027845.81	4333506.91
14	1027854.92	4333539.29
15	1027854.93	4333573.98
16	1027890.42	4333588.21
17	1027958.36	4333573.86
18	1027997.16	4333592.51
19	1027980.08	4333615.23
20	1027970.83	4333630.97
21	1027964.69	4333643.48
22	1027956.06	4333668.48
23	1027952.53	4333692.76
24	1027953.09	4333704.42
25	1027956.90	4333724.53
26	1027962.58	4333742.73
27	1027969.96	4333753.47
28	1027969.57	4333755.12
29	1027940.54	4333768.47

30	1027927.09	4333768.21
31	1027917.34	4333769.30
32	1027892.11	4333780.91
33	1027877.90	4333790.99
34	1027861.34	4333782.93
35	1027848.85	4333776.49
36	1027832.35	4333758.38
37	1027820.09	4333739.84
38	1027798.93	4333681.77
39	1027784.84	4333654.26
40	1027783.61	4333645.69
41	1027783.78	4333639.20
42	1027784.93	4333632.74
43	1027787.23	4333627.88
44	1027783.25	4333613.21
45	1027781.04	4333609.33
46	1027776.34	4333605.38
47	1027770.12	4333602.80
48	1027763.48	4333600.92
49	1027749.59	4333600.71
50	1027745.19	4333592.15
51	1027736.08	4333580.40
52	1027728.34	4333571.89
53	1027718.51	4333566.09
54	1027708.76	4333553.81
55	1027699.29	4333547.48
56	1027687.64	4333543.64
57	1027678.54	4333543.04
58	1027671.08	4333535.57
59	1027664.72	4333530.73
60	1027658.56	4333524.28
61	1027650.45	4333524.15
62	1027647.73	4333521.29
63	1027648.68	4333516.79
64	1027663.94	4333512.29
65	1027668.04	4333513.58
66	1027677.46	4333512.63
67	1027688.42	4333513.51
68	1027699.14	4333511.06
69	1027705.92	4333505.82
70	1027714.93	4333494.17
71	1027717.16	4333489.92

72	1027716.42	4333481.41
73	1027713.86	4333474.28
74	1027717.40	4333466.79
75	1027719.92	4333459.55
76	1027721.63	4333442.30
77	1027721.63	4333425.24
78	1027720.87	4333409.43
79	1027721.84	4333398.19
80	1027720.13	4333382.25
81	1027717.57	4333373.59
82	1027715.42	4333359.82
83	1027710.98	4333339.18
84	1027711.48	4333332.34
85	1027717.32	4333321.09
86	1027733.58	4333299.52
87	1027738.06	4333290.13
88	1027745.20	4333284.44
89	1027751.32	4333275.69
90	1027765.74	4333260.29
91	1027774.68	4333243.88
92	1027779.96	4333231.24
93	1027791.18	4333216.22
94	1027797.45	4333203.86
95	1027810.50	4333189.77
96	1027818.77	4333176.08
97	1027832.87	4333158.28
98	1027851.97	4333137.94
99	1027868.63	4333123.00
100	1027901.46	4333085.13
101	1027921.04	4333064.59
102	1027942.78	4333038.67
103	1027973.93	4332998.76
104	1027988.37	4332985.93
105	1028031.77	4332957.57
106	1028057.94	4332936.03
107	1028067.55	4332929.76
108	1028096.21	4332905.37

Общий периметр границ территории выявленного объекта  
культурного наследия: 2506,27 м.

Площадь территории: 12,33 га.

**Координаты характерных точек границ  
территории выявленного объекта культурного наследия  
«городище Нивагальское 3/8 (Нивагальское 10)»  
в местной системе координат (МСК 86, зона 4) (к схеме № 9)**

№ точки	Координаты, м	
	Широта (X)	Долгота (Y)
1	1028113.37	4332892.35
2	1028142.05	4332931.17
3	1028141.64	4332972.08
4	1028123.84	4332986.65
5	1028055.81	4333022.84
6	1028042.98	4333050.22
7	1028015.59	4333054.70
8	1027983.90	4333088.61
9	1028004.47	4333150.51
10	1027859.71	4333368.48
11	1027829.96	4333404.41
12	1027828.69	4333473.48
13	1027845.81	4333506.91
14	1027854.92	4333539.29
15	1027854.93	4333573.98
16	1027890.42	4333588.21
17	1027958.36	4333573.86
18	1027997.16	4333592.51
19	1027980.08	4333615.23
20	1027970.83	4333630.97
21	1027964.69	4333643.48
22	1027956.06	4333668.48
23	1027952.53	4333692.76
24	1027953.09	4333704.42
25	1027956.90	4333724.53
26	1027962.58	4333742.73
27	1027969.96	4333753.47
28	1027969.57	4333755.12
29	1027940.54	4333768.47
30	1027927.09	4333768.21
31	1027917.34	4333769.30
32	1027892.11	4333780.91
33	1027877.90	4333790.99
34	1027861.34	4333782.93
35	1027848.85	4333776.49

36	1027832.35	4333758.38
37	1027820.09	4333739.84
38	1027798.93	4333681.77
39	1027784.84	4333654.26
40	1027783.61	4333645.69
41	1027783.78	4333639.20
42	1027784.93	4333632.74
43	1027787.23	4333627.88
44	1027783.25	4333613.21
45	1027781.04	4333609.33
46	1027776.34	4333605.38
47	1027770.12	4333602.80
48	1027763.48	4333600.92
49	1027749.59	4333600.71
50	1027745.19	4333592.15
51	1027736.08	4333580.40
52	1027728.34	4333571.89
53	1027718.51	4333566.09
54	1027708.76	4333553.81
55	1027699.29	4333547.48
56	1027687.64	4333543.64
57	1027678.54	4333543.04
58	1027671.08	4333535.57
59	1027664.72	4333530.73
60	1027658.56	4333524.28
61	1027650.45	4333524.15
62	1027647.73	4333521.29
63	1027648.68	4333516.79
64	1027663.94	4333512.29
65	1027668.04	4333513.58
66	1027677.46	4333512.63
67	1027688.42	4333513.51
68	1027699.14	4333511.06
69	1027705.92	4333505.82
70	1027714.93	4333494.17
71	1027717.16	4333489.92
72	1027716.42	4333481.41
73	1027713.86	4333474.28
74	1027717.40	4333466.79
75	1027719.92	4333459.55
76	1027721.63	4333442.30
77	1027721.63	4333425.24

78	1027720.87	4333409.43
79	1027721.84	4333398.19
80	1027720.13	4333382.25
81	1027717.57	4333373.59
82	1027715.42	4333359.82
83	1027710.98	4333339.18
84	1027711.48	4333332.34
85	1027717.32	4333321.09
86	1027733.58	4333299.52
87	1027738.06	4333290.13
88	1027745.20	4333284.44
89	1027751.32	4333275.69
90	1027765.74	4333260.29
91	1027774.68	4333243.88
92	1027779.96	4333231.24
93	1027791.18	4333216.22
94	1027797.45	4333203.86
95	1027810.50	4333189.77
96	1027818.77	4333176.08
97	1027832.87	4333158.28
98	1027851.97	4333137.94
99	1027868.63	4333123.00
100	1027901.46	4333085.13
101	1027921.04	4333064.59
102	1027942.78	4333038.67
103	1027973.93	4332998.76
104	1027988.37	4332985.93
105	1028031.77	4332957.57
106	1028057.94	4332936.03
107	1028067.55	4332929.76
108	1028096.21	4332905.37

Общий периметр границ территории выявленного объекта культурного наследия: 2506,27 м.

Площадь территории: 12,33 га.

**Координаты характерных точек границ территории выявленного объекта культурного наследия «поселение Нивагальское 3/9 (Нивагальское 11)» в местной системе координат (МСК 86, зона 4) (к схеме № 10)**

№ точки	Координаты, м
---------	---------------



	Широта (X)	Долгота (Y)
1	1028113.37	4332892.35
2	1028142.05	4332931.17
3	1028141.64	4332972.08
4	1028123.84	4332986.65
5	1028055.81	4333022.84
6	1028042.98	4333050.22
7	1028015.59	4333054.70
8	1027983.90	4333088.61
9	1028004.47	4333150.51
10	1027859.71	4333368.48
11	1027829.96	4333404.41
12	1027828.69	4333473.48
13	1027845.81	4333506.91
14	1027854.92	4333539.29
15	1027854.93	4333573.98
16	1027890.42	4333588.21
17	1027958.36	4333573.86
18	1027997.16	4333592.51
19	1027980.08	4333615.23
20	1027970.83	4333630.97
21	1027964.69	4333643.48
22	1027956.06	4333668.48
23	1027952.53	4333692.76
24	1027953.09	4333704.42
25	1027956.90	4333724.53
26	1027962.58	4333742.73
27	1027969.96	4333753.47
28	1027969.57	4333755.12
29	1027940.54	4333768.47
30	1027927.09	4333768.21
31	1027917.34	4333769.30
32	1027892.11	4333780.91
33	1027877.90	4333790.99
34	1027861.34	4333782.93
35	1027848.85	4333776.49
36	1027832.35	4333758.38
37	1027820.09	4333739.84
38	1027798.93	4333681.77
39	1027784.84	4333654.26
40	1027783.61	4333645.69
41	1027783.78	4333639.20

42	1027784.93	4333632.74
43	1027787.23	4333627.88
44	1027783.25	4333613.21
45	1027781.04	4333609.33
46	1027776.34	4333605.38
47	1027770.12	4333602.80
48	1027763.48	4333600.92
49	1027749.59	4333600.71
50	1027745.19	4333592.15
51	1027736.08	4333580.40
52	1027728.34	4333571.89
53	1027718.51	4333566.09
54	1027708.76	4333553.81
55	1027699.29	4333547.48
56	1027687.64	4333543.64
57	1027678.54	4333543.04
58	1027671.08	4333535.57
59	1027664.72	4333530.73
60	1027658.56	4333524.28
61	1027650.45	4333524.15
62	1027647.73	4333521.29
63	1027648.68	4333516.79
64	1027663.94	4333512.29
65	1027668.04	4333513.58
66	1027677.46	4333512.63
67	1027688.42	4333513.51
68	1027699.14	4333511.06
69	1027705.92	4333505.82
70	1027714.93	4333494.17
71	1027717.16	4333489.92
72	1027716.42	4333481.41
73	1027713.86	4333474.28
74	1027717.40	4333466.79
75	1027719.92	4333459.55
76	1027721.63	4333442.30
77	1027721.63	4333425.24
78	1027720.87	4333409.43
79	1027721.84	4333398.19
80	1027720.13	4333382.25
81	1027717.57	4333373.59
82	1027715.42	4333359.82
83	1027710.98	4333339.18

84	1027711.48	4333332.34
85	1027717.32	4333321.09
86	1027733.58	4333299.52
87	1027738.06	4333290.13
88	1027745.20	4333284.44
89	1027751.32	4333275.69
90	1027765.74	4333260.29
91	1027774.68	4333243.88
92	1027779.96	4333231.24
93	1027791.18	4333216.22
94	1027797.45	4333203.86
95	1027810.50	4333189.77
96	1027818.77	4333176.08
97	1027832.87	4333158.28
98	1027851.97	4333137.94
99	1027868.63	4333123.00
100	1027901.46	4333085.13
101	1027921.04	4333064.59
102	1027942.78	4333038.67
103	1027973.93	4332998.76
104	1027988.37	4332985.93
105	1028031.77	4332957.57
106	1028057.94	4332936.03
107	1028067.55	4332929.76
108	1028096.21	4332905.37

Общий периметр границ территории выявленного объекта культурного наследия: 2506,27 м.

Площадь территории: 12,33 га.

**Координаты характерных точек границ  
территории выявленного объекта культурного наследия  
«городище Нивагальское 3/10 (Нивагальское 12)»  
в местной системе координат (МСК 86, зона 4) (к схеме № 11)**

№ точки	Координаты, м	
	Широта (X)	Долгота (Y)
1	1028113.37	4332892.35
2	1028142.05	4332931.17
3	1028141.64	4332972.08
4	1028123.84	4332986.65
5	1028055.81	4333022.84

6	1028042.98	4333050.22
7	1028015.59	4333054.70
8	1027983.90	4333088.61
9	1028004.47	4333150.51
10	1027859.71	4333368.48
11	1027829.96	4333404.41
12	1027828.69	4333473.48
13	1027845.81	4333506.91
14	1027854.92	4333539.29
15	1027854.93	4333573.98
16	1027890.42	4333588.21
17	1027958.36	4333573.86
18	1027997.16	4333592.51
19	1027980.08	4333615.23
20	1027970.83	4333630.97
21	1027964.69	4333643.48
22	1027956.06	4333668.48
23	1027952.53	4333692.76
24	1027953.09	4333704.42
25	1027956.90	4333724.53
26	1027962.58	4333742.73
27	1027969.96	4333753.47
28	1027969.57	4333755.12
29	1027940.54	4333768.47
30	1027927.09	4333768.21
31	1027917.34	4333769.30
32	1027892.11	4333780.91
33	1027877.90	4333790.99
34	1027861.34	4333782.93
35	1027848.85	4333776.49
36	1027832.35	4333758.38
37	1027820.09	4333739.84
38	1027798.93	4333681.77
39	1027784.84	4333654.26
40	1027783.61	4333645.69
41	1027783.78	4333639.20
42	1027784.93	4333632.74
43	1027787.23	4333627.88
44	1027783.25	4333613.21
45	1027781.04	4333609.33
46	1027776.34	4333605.38
47	1027770.12	4333602.80

48	1027763.48	4333600.92
49	1027749.59	4333600.71
50	1027745.19	4333592.15
51	1027736.08	4333580.40
52	1027728.34	4333571.89
53	1027718.51	4333566.09
54	1027708.76	4333553.81
55	1027699.29	4333547.48
56	1027687.64	4333543.64
57	1027678.54	4333543.04
58	1027671.08	4333535.57
59	1027664.72	4333530.73
60	1027658.56	4333524.28
61	1027650.45	4333524.15
62	1027647.73	4333521.29
63	1027648.68	4333516.79
64	1027663.94	4333512.29
65	1027668.04	4333513.58
66	1027677.46	4333512.63
67	1027688.42	4333513.51
68	1027699.14	4333511.06
69	1027705.92	4333505.82
70	1027714.93	4333494.17
71	1027717.16	4333489.92
72	1027716.42	4333481.41
73	1027713.86	4333474.28
74	1027717.40	4333466.79
75	1027719.92	4333459.55
76	1027721.63	4333442.30
77	1027721.63	4333425.24
78	1027720.87	4333409.43
79	1027721.84	4333398.19
80	1027720.13	4333382.25
81	1027717.57	4333373.59
82	1027715.42	4333359.82
83	1027710.98	4333339.18
84	1027711.48	4333332.34
85	1027717.32	4333321.09
86	1027733.58	4333299.52
87	1027738.06	4333290.13
88	1027745.20	4333284.44
89	1027751.32	4333275.69

90	1027765.74	4333260.29
91	1027774.68	4333243.88
92	1027779.96	4333231.24
93	1027791.18	4333216.22
94	1027797.45	4333203.86
95	1027810.50	4333189.77
96	1027818.77	4333176.08
97	1027832.87	4333158.28
98	1027851.97	4333137.94
99	1027868.63	4333123.00
100	1027901.46	4333085.13
101	1027921.04	4333064.59
102	1027942.78	4333038.67
103	1027973.93	4332998.76
104	1027988.37	4332985.93
105	1028031.77	4332957.57
106	1028057.94	4332936.03
107	1028067.55	4332929.76
108	1028096.21	4332905.37

Общий периметр границ территории выявленного объекта культурного наследия: 2506,27 м.

Площадь территории: 12,33 га.

**Координаты характерных точек границ  
территории выявленного объекта культурного наследия  
«городище Нивагальское 3/11 (Нивагальское 13)»  
в местной системе координат (МСК 86, зона 4) (к схеме № 12)**

№ точки	Координаты, м	
	Широта (X)	Долгота (Y)
1	1028113.37	4332892.35
2	1028142.05	4332931.17
3	1028141.64	4332972.08
4	1028123.84	4332986.65
5	1028055.81	4333022.84
6	1028042.98	4333050.22
7	1028015.59	4333054.70
8	1027983.90	4333088.61
9	1028004.47	4333150.51
10	1027859.71	4333368.48
11	1027829.96	4333404.41

12	1027828.69	4333473.48
13	1027845.81	4333506.91
14	1027854.92	4333539.29
15	1027854.93	4333573.98
16	1027890.42	4333588.21
17	1027958.36	4333573.86
18	1027997.16	4333592.51
19	1027980.08	4333615.23
20	1027970.83	4333630.97
21	1027964.69	4333643.48
22	1027956.06	4333668.48
23	1027952.53	4333692.76
24	1027953.09	4333704.42
25	1027956.90	4333724.53
26	1027962.58	4333742.73
27	1027969.96	4333753.47
28	1027969.57	4333755.12
29	1027940.54	4333768.47
30	1027927.09	4333768.21
31	1027917.34	4333769.30
32	1027892.11	4333780.91
33	1027877.90	4333790.99
34	1027861.34	4333782.93
35	1027848.85	4333776.49
36	1027832.35	4333758.38
37	1027820.09	4333739.84
38	1027798.93	4333681.77
39	1027784.84	4333654.26
40	1027783.61	4333645.69
41	1027783.78	4333639.20
42	1027784.93	4333632.74
43	1027787.23	4333627.88
44	1027783.25	4333613.21
45	1027781.04	4333609.33
46	1027776.34	4333605.38
47	1027770.12	4333602.80
48	1027763.48	4333600.92
49	1027749.59	4333600.71
50	1027745.19	4333592.15
51	1027736.08	4333580.40
52	1027728.34	4333571.89
53	1027718.51	4333566.09

54	1027708.76	4333553.81
55	1027699.29	4333547.48
56	1027687.64	4333543.64
57	1027678.54	4333543.04
58	1027671.08	4333535.57
59	1027664.72	4333530.73
60	1027658.56	4333524.28
61	1027650.45	4333524.15
62	1027647.73	4333521.29
63	1027648.68	4333516.79
64	1027663.94	4333512.29
65	1027668.04	4333513.58
66	1027677.46	4333512.63
67	1027688.42	4333513.51
68	1027699.14	4333511.06
69	1027705.92	4333505.82
70	1027714.93	4333494.17
71	1027717.16	4333489.92
72	1027716.42	4333481.41
73	1027713.86	4333474.28
74	1027717.40	4333466.79
75	1027719.92	4333459.55
76	1027721.63	4333442.30
77	1027721.63	4333425.24
78	1027720.87	4333409.43
79	1027721.84	4333398.19
80	1027720.13	4333382.25
81	1027717.57	4333373.59
82	1027715.42	4333359.82
83	1027710.98	4333339.18
84	1027711.48	4333332.34
85	1027717.32	4333321.09
86	1027733.58	4333299.52
87	1027738.06	4333290.13
88	1027745.20	4333284.44
89	1027751.32	4333275.69
90	1027765.74	4333260.29
91	1027774.68	4333243.88
92	1027779.96	4333231.24
93	1027791.18	4333216.22
94	1027797.45	4333203.86
95	1027810.50	4333189.77



96	1027818.77	4333176.08
97	1027832.87	4333158.28
98	1027851.97	4333137.94
99	1027868.63	4333123.00
100	1027901.46	4333085.13
101	1027921.04	4333064.59
102	1027942.78	4333038.67
103	1027973.93	4332998.76
104	1027988.37	4332985.93
105	1028031.77	4332957.57
106	1028057.94	4332936.03
107	1028067.55	4332929.76
108	1028096.21	4332905.37

Общий периметр границ территории выявленного объекта культурного наследия: 2506,27 м.

Площадь территории: 12,33 га.

**Координаты характерных точек границ  
территории выявленного объекта культурного наследия  
«городище Нивагальское 3/12 (Нивагальское 14)»  
в местной системе координат (МСК 86, зона 4) (к схеме № 13)**

№ точки	Координаты, м	
	Широта (X)	Долгота (Y)
1	1028113.37	4332892.35
2	1028142.05	4332931.17
3	1028141.64	4332972.08
4	1028123.84	4332986.65
5	1028055.81	4333022.84
6	1028042.98	4333050.22
7	1028015.59	4333054.70
8	1027983.90	4333088.61
9	1028004.47	4333150.51
10	1027859.71	4333368.48
11	1027829.96	4333404.41
12	1027828.69	4333473.48
13	1027845.81	4333506.91
14	1027854.92	4333539.29
15	1027854.93	4333573.98
16	1027890.42	4333588.21
17	1027958.36	4333573.86

18	1027997.16	4333592.51
19	1027980.08	4333615.23
20	1027970.83	4333630.97
21	1027964.69	4333643.48
22	1027956.06	4333668.48
23	1027952.53	4333692.76
24	1027953.09	4333704.42
25	1027956.90	4333724.53
26	1027962.58	4333742.73
27	1027969.96	4333753.47
28	1027969.57	4333755.12
29	1027940.54	4333768.47
30	1027927.09	4333768.21
31	1027917.34	4333769.30
32	1027892.11	4333780.91
33	1027877.90	4333790.99
34	1027861.34	4333782.93
35	1027848.85	4333776.49
36	1027832.35	4333758.38
37	1027820.09	4333739.84
38	1027798.93	4333681.77
39	1027784.84	4333654.26
40	1027783.61	4333645.69
41	1027783.78	4333639.20
42	1027784.93	4333632.74
43	1027787.23	4333627.88
44	1027783.25	4333613.21
45	1027781.04	4333609.33
46	1027776.34	4333605.38
47	1027770.12	4333602.80
48	1027763.48	4333600.92
49	1027749.59	4333600.71
50	1027745.19	4333592.15
51	1027736.08	4333580.40
52	1027728.34	4333571.89
53	1027718.51	4333566.09
54	1027708.76	4333553.81
55	1027699.29	4333547.48
56	1027687.64	4333543.64
57	1027678.54	4333543.04
58	1027671.08	4333535.57
59	1027664.72	4333530.73

60	1027658.56	4333524.28
61	1027650.45	4333524.15
62	1027647.73	4333521.29
63	1027648.68	4333516.79
64	1027663.94	4333512.29
65	1027668.04	4333513.58
66	1027677.46	4333512.63
67	1027688.42	4333513.51
68	1027699.14	4333511.06
69	1027705.92	4333505.82
70	1027714.93	4333494.17
71	1027717.16	4333489.92
72	1027716.42	4333481.41
73	1027713.86	4333474.28
74	1027717.40	4333466.79
75	1027719.92	4333459.55
76	1027721.63	4333442.30
77	1027721.63	4333425.24
78	1027720.87	4333409.43
79	1027721.84	4333398.19
80	1027720.13	4333382.25
81	1027717.57	4333373.59
82	1027715.42	4333359.82
83	1027710.98	4333339.18
84	1027711.48	4333332.34
85	1027717.32	4333321.09
86	1027733.58	4333299.52
87	1027738.06	4333290.13
88	1027745.20	4333284.44
89	1027751.32	4333275.69
90	1027765.74	4333260.29
91	1027774.68	4333243.88
92	1027779.96	4333231.24
93	1027791.18	4333216.22
94	1027797.45	4333203.86
95	1027810.50	4333189.77
96	1027818.77	4333176.08
97	1027832.87	4333158.28
98	1027851.97	4333137.94
99	1027868.63	4333123.00
100	1027901.46	4333085.13
101	1027921.04	4333064.59

102	1027942.78	4333038.67
103	1027973.93	4332998.76
104	1027988.37	4332985.93
105	1028031.77	4332957.57
106	1028057.94	4332936.03
107	1028067.55	4332929.76
108	1028096.21	4332905.37

Общий периметр границ территории выявленного объекта культурного наследия: 2506,27 м.

Площадь территории: 12,33 га.

**Координаты характерных точек границ  
территории выявленного объекта культурного наследия  
«городище Нивагальское 3/13 (Нивагальское 15)»  
в местной системе координат (МСК 86, зона 4) (к схеме № 14)**

№ точки	Координаты, м	
	Широта (X)	Долгота (Y)
1	1028230.72	4333452.19
2	1028229.01	4333492.28
3	1028218.49	4333491.80
4	1028185.29	4333494.17
5	1028182.21	4333495.39
6	1028174.95	4333495.88
7	1028160.16	4333498.04
8	1028150.21	4333500.74
9	1028144.66	4333501.59
10	1028122.61	4333507.25
11	1028113.31	4333471.10
12	1028121.89	4333452.15
13	1028154.13	4333425.40
14	1028178.63	4333428.10

Общий периметр границ территории выявленного объекта культурного наследия: 330,21 м.

Площадь территории: 0,68 га.

**Координаты характерных точек границ  
территории выявленного объекта культурного наследия  
«поселение Нивагальское 3/14 (Нивагальское 16)»  
в местной системе координат (МСК 86, зона 4) (к схеме № 15)**

№ точки	Координаты, м	
	Широта (X)	Долгота (Y)
1	1028354.75	4333549.13
2	1028356.71	4333554.32
3	1028357.98	4333567.59
4	1028357.05	4333585.13
5	1028355.21	4333593.56
6	1028355.32	4333618.37
7	1028352.56	4333627.83
8	1028351.17	4333638.36
9	1028351.52	4333643.90
10	1028346.90	4333659.25
11	1028346.56	4333670.23
12	1028338.82	4333704.52
13	1028333.05	4333711.68
14	1028325.90	4333712.49
15	1028322.33	4333719.18
16	1028314.80	4333723.37
17	1028311.69	4333728.91
18	1028298.08	4333721.07
19	1028301.05	4333714.56
20	1028308.94	4333708.23
21	1028308.80	4333706.59
22	1028288.88	4333705.52
23	1028278.42	4333687.94
24	1028283.47	4333685.09
25	1028287.96	4333678.76
26	1028287.96	4333673.35
27	1028284.26	4333666.44
28	1028276.70	4333662.94
29	1028253.56	4333668.49
30	1028241.50	4333626.47
31	1028252.59	4333590.63
32	1028266.59	4333593.90
33	1028278.05	4333598.82
34	1028326.06	4333602.27
35	1028330.57	4333598.50
36	1028333.17	4333593.74
37	1028337.12	4333580.02
38	1028339.19	4333568.26
39	1028343.04	4333561.35

40	1028351.65	4333550.32
----	------------	------------

Общий периметр границ территории выявленного объекта культурного наследия: 549,92 м.

Площадь территории: 1,74 га.

**Координаты характерных точек границ  
территории выявленного объекта культурного наследия  
«городище Нивагальское 3/15 (Нивагальское 17)»  
в местной системе координат (МСК 86, зона 4) (к схеме № 16)**

№ точки	Координаты, м	
	Широта (X)	Долгота (Y)
1	1028409.72	4333399.20
2	1028403.84	4333407.23
3	1028392.38	4333425.18
4	1028372.33	4333464.04
5	1028361.59	4333495.38
6	1028360.12	4333504.43
7	1028357.10	4333511.52
8	1028354.19	4333510.37
9	1028347.34	4333510.12
10	1028340.26	4333508.92
11	1028333.04	4333505.95
12	1028325.26	4333503.45
13	1028294.79	4333497.34
14	1028273.91	4333494.49
15	1028262.97	4333493.37
16	1028229.01	4333492.28
17	1028230.72	4333452.19
18	1028262.35	4333401.67
19	1028303.50	4333392.33
20	1028356.58	4333396.26
21	1028374.11	4333374.61

Общий периметр границ территории выявленного объекта культурного наследия: 521,49 м.

Площадь территории: 1,53 га.

**Координаты характерных точек границ  
территории выявленного объекта культурного наследия  
«поселение Нивагальское 3/16 (Нивагальское 18)»**

**в местной системе координат (МСК 86, зона 4) (к схеме № 17)**

№ точки	Координаты, м	
	Широта (X)	Долгота (Y)
1	1028409.72	4333399.20
2	1028403.84	4333407.23
3	1028392.38	4333425.18
4	1028372.33	4333464.04
5	1028361.59	4333495.38
6	1028360.12	4333504.43
7	1028357.10	4333511.52
8	1028354.19	4333510.37
9	1028347.34	4333510.12
10	1028340.26	4333508.92
11	1028333.04	4333505.95
12	1028325.26	4333503.45
13	1028294.79	4333497.34
14	1028273.91	4333494.49
15	1028262.97	4333493.37
16	1028229.01	4333492.28
17	1028230.72	4333452.19
18	1028262.35	4333401.67
19	1028303.50	4333392.33
20	1028356.58	4333396.26
21	1028374.11	4333374.61

Общий периметр границ территории выявленного объекта культурного наследия: 521,49 м.

Площадь территории: 1,53 га.

**Координаты характерных точек границ  
территории выявленного объекта культурного наследия  
«поселение Нивагальское 3/17 (Нивагальское 19)»  
в местной системе координат (МСК 86, зона 4) (к схеме № 18)**

№ точки	Координаты, м	
	Широта (X)	Долгота (Y)
1	1028533.76	4333276.70
2	1028511.83	4333293.63
3	1028460.19	4333339.77
4	1028443.65	4333359.64
5	1028437.38	4333365.07

6	1028425.72	4333378.25
7	1028420.25	4333381.50
8	1028414.87	4333393.46
9	1028409.72	4333399.20
10	1028374.11	4333374.61
11	1028406.17	4333327.22
12	1028411.79	4333282.85
13	1028459.80	4333246.37
14	1028494.61	4333248.41
15	1028521.88	4333257.66

Общий периметр границ территории выявленного объекта культурного наследия: 467,48 м.

Площадь территории: 1,06 га.

**Координаты характерных точек границ  
территории выявленного объекта культурного наследия  
«городище Нивагальское 20»  
в местной системе координат (МСК 86, зона 4) (к схеме № 19)**

№ точки	Координаты, м	
	Широта (X)	Долгота (Y)
1	1029454.66	4333063.08
2	1029497.87	4333160.45
3	1029495.03	4333226.07
4	1029493.11	4333270.38
5	1029533.99	4333301.92
6	1029554.84	4333318.01
7	1029556.33	4333347.08
8	1029524.18	4333349.19
9	1029487.75	4333356.72
10	1029465.05	4333363.10
11	1029460.74	4333367.58
12	1029451.09	4333373.17
13	1029438.43	4333378.38
14	1029434.54	4333378.01
15	1029429.38	4333375.10
16	1029427.10	4333370.41
17	1029411.76	4333356.28
18	1029401.50	4333348.55
19	1029390.54	4333341.57
20	1029357.07	4333315.79



21	1029347.20	4333250.15
22	1029418.97	4333058.87

Общий периметр границ территории выявленного объекта культурного наследия: 858,25 м.

Площадь территории: 3,74 га.

**Координаты характерных точек границ  
территории выявленного объекта культурного наследия  
«поселение Нивагальское 21»  
в местной системе координат (МСК 86, зона 4) (к схеме № 20)**

№ точки	Координаты, м	
	Широта (X)	Долгота (Y)
1	1029454.66	4333063.08
2	1029497.87	4333160.45
3	1029495.03	4333226.07
4	1029493.11	4333270.38
5	1029533.99	4333301.92
6	1029554.84	4333318.01
7	1029556.33	4333347.08
8	1029524.18	4333349.19
9	1029487.75	4333356.72
10	1029465.05	4333363.10
11	1029460.74	4333367.58
12	1029451.09	4333373.17
13	1029438.43	4333378.38
14	1029434.54	4333378.01
15	1029429.38	4333375.10
16	1029427.10	4333370.41
17	1029411.76	4333356.28
18	1029401.50	4333348.55
19	1029390.54	4333341.57
20	1029357.07	4333315.79
21	1029347.20	4333250.15
22	1029418.97	4333058.87

Общий периметр границ территории выявленного объекта культурного наследия: 858,25 м.

Площадь территории: 3,74 га.

**Координаты характерных точек границ**

**территории выявленного объекта культурного наследия  
«могильник Нивагальское 34»  
в местной системе координат (МСК 86, зона 4) (к схеме № 21)**

№ точки	Координаты, м	
	Широта (X)	Долгота (Y)
1	1029454.66	4333063.08
2	1029497.87	4333160.45
3	1029495.03	4333226.07
4	1029493.11	4333270.38
5	1029533.99	4333301.92
6	1029554.84	4333318.01
7	1029556.33	4333347.08
8	1029524.18	4333349.19
9	1029487.75	4333356.72
10	1029465.05	4333363.10
11	1029460.74	4333367.58
12	1029451.09	4333373.17
13	1029438.43	4333378.38
14	1029434.54	4333378.01
15	1029429.38	4333375.10
16	1029427.10	4333370.41
17	1029411.76	4333356.28
18	1029401.50	4333348.55
19	1029390.54	4333341.57
20	1029357.07	4333315.79
21	1029347.20	4333250.15
22	1029418.97	4333058.87

Общий периметр границ территории выявленного объекта культурного наследия: 858,25 м.

Площадь территории: 3,74 га.

**Координаты характерных точек границ  
территории выявленного объекта культурного наследия  
«курганный могильник Нивагальское 35»  
в местной системе координат (МСК 86, зона 4) (к схеме № 22)**

№ точки	Координаты, м	
	Широта (X)	Долгота (Y)
1	1029454.66	4333063.08
2	1029497.87	4333160.45

3	1029495.03	4333226.07
4	1029493.11	4333270.38
5	1029533.99	4333301.92
6	1029554.84	4333318.01
7	1029556.33	4333347.08
8	1029524.18	4333349.19
9	1029487.75	4333356.72
10	1029465.05	4333363.10
11	1029460.74	4333367.58
12	1029451.09	4333373.17
13	1029438.43	4333378.38
14	1029434.54	4333378.01
15	1029429.38	4333375.10
16	1029427.10	4333370.41
17	1029411.76	4333356.28
18	1029401.50	4333348.55
19	1029390.54	4333341.57
20	1029357.07	4333315.79
21	1029347.20	4333250.15
22	1029418.97	4333058.87

Общий периметр границ территории выявленного объекта культурного наследия: 858,25 м.

Площадь территории: 3,74 га.

**Координаты характерных точек границ  
территории выявленного объекта культурного наследия  
«могильник Нивагальский 23»  
в местной системе координат (МСК 86, зона 4) (к схеме № 23)**

№ точки	Координаты, м	
	Широта (X)	Долгота (Y)
1	1030703.10	4334131.62
2	1030713.54	4334140.75
3	1030712.24	4334178.33
4	1030702.77	4334191.71
5	1030668.58	4334223.19
6	1030632.57	4334217.49
7	1030647.59	4334145.20
8	1030649.79	4334129.04
9	1030680.81	4334128.21

Общий периметр границ территории выявленного объекта культурного наследия: 294,51 м.

Площадь территории: 0,57 га.

**Координаты характерных точек границ  
территории выявленного объекта культурного наследия  
«поселение Нивагальское 24»  
в местной системе координат (МСК 86, зона 4) (к схеме № 24)**

№ точки	Координаты, м	
	Широта (X)	Долгота (Y)
1	1030673.74	4334293.68
2	1030687.87	4334312.19
3	1030683.65	4334339.66
4	1030671.64	4334383.01
5	1030642.34	4334424.43
6	1030581.30	4334387.05
7	1030581.53	4334383.71
8	1030586.04	4334379.80
9	1030592.08	4334364.18
10	1030604.94	4334326.00
11	1030615.68	4334289.04
12	1030620.02	4334278.93

Общий периметр границ территории выявленного объекта культурного наследия: 389,91 м.

Площадь территории: 0,96 га.

**Координаты характерных точек границ  
территории выявленного объекта культурного наследия  
«поселение Нивагальское 25»  
в местной системе координат (МСК 86, зона 4) (к схеме № 25)**

№ точки	Координаты, м	
	Широта (X)	Долгота (Y)
1	1030642.34	4334424.43
2	1030600.01	4334510.60
3	1030572.99	4334517.64
4	1030524.21	4334486.48
5	1030528.93	4334480.54
6	1030541.75	4334460.94
7	1030547.76	4334447.81

8	1030557.83	4334431.56
9	1030581.30	4334387.05

Общий периметр границ территории выявленного объекта культурного наследия: 368,24 м.

Площадь территории: 0,83 га.

**Координаты характерных точек границ  
территории выявленного объекта культурного наследия  
«поселение Нивагальское 26»  
в местной системе координат (МСК 86, зона 4) (к схеме № 26)**

№ точки	Координаты, м	
	Широта (X)	Долгота (Y)
1	1030218.91	4334674.70
2	1030215.55	4334722.50
3	1030187.78	4334738.14
4	1030160.49	4334745.09
5	1030154.15	4334727.83
6	1030134.58	4334742.09
7	1030132.27	4334750.01
8	1030117.81	4334761.45
9	1030113.93	4334758.31
10	1030107.54	4334768.07
11	1030107.03	4334781.07
12	1030083.48	4334786.90
13	1030068.70	4334804.30
14	1030082.60	4334839.95
15	1030113.49	4334871.17
16	1030150.06	4334885.91
17	1030166.26	4334905.21
18	1030128.10	4334944.97
19	1030066.62	4334965.88
20	1030062.00	4334952.29
21	1030062.93	4334918.07
22	1030060.20	4334909.46
23	1030053.67	4334897.88
24	1030052.89	4334892.94
25	1030046.57	4334878.76
26	1030033.42	4334859.72
27	1030022.87	4334848.40
28	1030013.66	4334842.06

29	1030006.97	4334838.69
30	1029992.10	4334827.62
31	1029983.68	4334823.47
32	1029972.70	4334814.73
33	1029969.34	4334810.57
34	1029956.28	4334802.27
35	1029952.50	4334798.33
36	1029943.07	4334793.99
37	1029918.96	4334777.80
38	1029931.69	4334759.27
39	1029960.18	4334773.39
40	1030140.66	4334704.47
41	1030142.96	4334699.19
42	1030149.13	4334698.12
43	1030149.86	4334696.46
44	1030149.05	4334693.65
45	1030149.57	4334690.50
46	1030151.07	4334689.16
47	1030153.27	4334688.96
48	1030156.04	4334690.03
49	1030157.69	4334692.09
50	1030157.96	4334693.89
51	1030159.36	4334695.78
52	1030163.56	4334697.78
53	1030168.62	4334697.98
54	1030170.53	4334697.18
55	1030170.37	4334693.25
56	1030203.36	4334949.39
57	1030243.83	4334997.59
58	1030296.61	4335157.37
59	1030247.39	4335184.23
60	1030215.37	4335209.11
61	1030205.98	4335203.14
62	1030200.98	4335201.26
63	1030162.75	4335191.95
64	1030157.18	4335188.67
65	1030154.79	4335185.32
66	1030155.52	4335182.03
67	1030180.47	4335155.38
68	1030177.24	4335146.71
69	1030146.31	4335155.86
70	1030139.99	4335153.54

71	1030129.01	4335141.01
72	1030142.66	4335119.03
73	1030129.06	4335092.25
74	1030175.18	4335064.00
75	1030160.81	4334994.67

Общий периметр границ территории выявленного объекта культурного наследия: 1868,22 м.

Площадь территории: 5,16 га.

**Координаты характерных точек границ  
территории выявленного объекта культурного наследия  
«городище Нивагальское 27»  
в местной системе координат (МСК 86, зона 4) (к схеме № 27)**

№ точки	Координаты, м	
	Широта (X)	Долгота (Y)
1	1030218.91	4334674.70
2	1030215.55	4334722.50
3	1030187.78	4334738.14
4	1030160.49	4334745.09
5	1030154.15	4334727.83
6	1030134.58	4334742.09
7	1030132.27	4334750.01
8	1030117.81	4334761.45
9	1030113.93	4334758.31
10	1030107.54	4334768.07
11	1030107.03	4334781.07
12	1030083.48	4334786.90
13	1030068.70	4334804.30
14	1030082.60	4334839.95
15	1030113.49	4334871.17
16	1030150.06	4334885.91
17	1030166.26	4334905.21
18	1030128.10	4334944.97
19	1030066.62	4334965.88
20	1030062.00	4334952.29
21	1030062.93	4334918.07
22	1030060.20	4334909.46
23	1030053.67	4334897.88
24	1030052.89	4334892.94
25	1030046.57	4334878.76

26	1030033.42	4334859.72
27	1030022.87	4334848.40
28	1030013.66	4334842.06
29	1030006.97	4334838.69
30	1029992.10	4334827.62
31	1029983.68	4334823.47
32	1029972.70	4334814.73
33	1029969.34	4334810.57
34	1029956.28	4334802.27
35	1029952.50	4334798.33
36	1029943.07	4334793.99
37	1029918.96	4334777.80
38	1029931.69	4334759.27
39	1029960.18	4334773.39
40	1030140.66	4334704.47
41	1030142.96	4334699.19
42	1030149.13	4334698.12
43	1030149.86	4334696.46
44	1030149.05	4334693.65
45	1030149.57	4334690.50
46	1030151.07	4334689.16
47	1030153.27	4334688.96
48	1030156.04	4334690.03
49	1030157.69	4334692.09
50	1030157.96	4334693.89
51	1030159.36	4334695.78
52	1030163.56	4334697.78
53	1030168.62	4334697.98
54	1030170.53	4334697.18
55	1030170.37	4334693.25
56	1030203.36	4334949.39
57	1030243.83	4334997.59
58	1030296.61	4335157.37
59	1030247.39	4335184.23
60	1030215.37	4335209.11
61	1030205.98	4335203.14
62	1030200.98	4335201.26
63	1030162.75	4335191.95
64	1030157.18	4335188.67
65	1030154.79	4335185.32
66	1030155.52	4335182.03
67	1030180.47	4335155.38



68	1030177.24	4335146.71
69	1030146.31	4335155.86
70	1030139.99	4335153.54
71	1030129.01	4335141.01
72	1030142.66	4335119.03
73	1030129.06	4335092.25
74	1030175.18	4335064.00
75	1030160.81	4334994.67

Общий периметр границ территории выявленного объекта культурного наследия: 1868,22 м.

Площадь территории: 5,16 га.

**Координаты характерных точек границ  
территории выявленного объекта культурного наследия  
«ансамбль Нивагальское 28»  
в местной системе координат (МСК 86, зона 4) (к схеме № 28)**

№ точки	Координаты, м	
	Широта (X)	Долгота (Y)
1	1030970.92	4335021.81
2	1031017.06	4335050.87
3	1031058.53	4335103.35
4	1031037.91	4335161.38
5	1031026.17	4335156.91
6	1031022.85	4335157.53
7	1031005.22	4335145.48
8	1030983.09	4335138.58
9	1030975.71	4335134.70
10	1030956.51	4335131.18
11	1030949.99	4335128.87
12	1030939.50	4335128.92
13	1030934.73	4335127.39
14	1030914.42	4335122.23
15	1030901.48	4335120.37
16	1030895.92	4335117.11
17	1030885.24	4335116.36
18	1030879.06	4335111.95
19	1030873.08	4335110.05
20	1030869.48	4335107.10
21	1030865.19	4335106.47
22	1030861.42	4335107.79

23	1030854.71	4335107.23
24	1030766.30	4335077.13
25	1030747.37	4335081.21
26	1030709.88	4335074.84
27	1030706.54	4335072.42
28	1030676.36	4335067.93
29	1030671.28	4335070.47
30	1030659.88	4335070.70
31	1030652.91	4335066.77
32	1030638.87	4335065.79
33	1030617.93	4335066.11
34	1030593.09	4335069.64
35	1030564.62	4335070.63
36	1030556.20	4335071.86
37	1030534.97	4335072.88
38	1030531.31	4335073.95
39	1030526.98	4335074.21
40	1030528.59	4335024.08
41	1030621.70	4334988.44
42	1030674.06	4335022.54
43	1030711.97	4334985.81
44	1030765.41	4334974.26
45	1030780.77	4334985.83
46	1030789.27	4335004.10
47	1030869.47	4335040.60
48	1030897.23	4335035.04
49	1030943.49	4335037.95
50	1030951.12	4335028.00

Общий периметр границ территории выявленного объекта культурного наследия: 1270,68 м.

Площадь территории: 4,21 га.

**Координаты характерных точек границ  
территории выявленного объекта культурного наследия  
«селище Нивагальское 28/1»  
в местной системе координат (МСК 86, зона 4) (к схеме № 29)**

№ точки	Координаты, м	
	Широта (X)	Долгота (Y)
1	1030621.70	4334988.44
2	1030674.06	4335022.54

3	1030671.28	4335070.47
4	1030659.88	4335070.70
5	1030652.91	4335066.77
6	1030638.87	4335065.79
7	1030617.93	4335066.11
8	1030593.09	4335069.64
9	1030564.62	4335070.63
10	1030556.20	4335071.86
11	1030534.97	4335072.88
12	1030531.31	4335073.95
13	1030526.98	4335074.21
14	1030528.59	4335024.08

Общий периметр границ территории выявленного объекта культурного наследия: 406,23 м.

Площадь территории: 0,91 га.

**Координаты характерных точек границ  
территории выявленного объекта культурного наследия  
«селище Нивагальское 28/2»  
в местной системе координат (МСК 86, зона 4) (к схеме № 30)**

№ точки	Координаты, м	
	Широта (X)	Долгота (Y)
1	1030621.70	4334988.44
2	1030674.06	4335022.54
3	1030671.28	4335070.47
4	1030659.88	4335070.70
5	1030652.91	4335066.77
6	1030638.87	4335065.79
7	1030617.93	4335066.11
8	1030593.09	4335069.64
9	1030564.62	4335070.63
10	1030556.20	4335071.86
11	1030534.97	4335072.88

Общий периметр границ территории выявленного объекта культурного наследия: 369,08 м.

Площадь территории: 0,92 га.

**Координаты характерных точек границ  
территории выявленного объекта культурного наследия**

**«селище Нивагальское 28/3»  
в местной системе координат (МСК 86, зона 4) (к схеме № 31)**

№ точки	Координаты, м	
	Широта (X)	Долгота (Y)
1	1030943.49	4335037.95
2	1030934.73	4335127.39
3	1030914.42	4335122.23
4	1030901.48	4335120.37
5	1030895.92	4335117.11
6	1030885.24	4335116.36
7	1030879.06	4335111.95
8	1030873.08	4335110.05
9	1030869.48	4335107.10
10	1030865.19	4335106.47
11	1030861.42	4335107.79
12	1030854.71	4335107.23
13	1030869.47	4335040.60
14	1030897.23	4335035.04

Общий периметр границ территории выявленного объекта культурного наследия: 317,55 м.

Площадь территории: 0,62 га.

**Координаты характерных точек границ  
территории выявленного объекта культурного наследия  
«селище Нивагальское 28/4»  
в местной системе координат (МСК 86, зона 4) (к схеме № 32)**

№ точки	Координаты, м	
	Широта (X)	Долгота (Y)
1	1030970.92	4335021.81
2	1031017.06	4335050.87
3	1031058.53	4335103.35
4	1031037.91	4335161.38
5	1031026.17	4335156.91
6	1031022.85	4335157.53
7	1031005.22	4335145.48
8	1030983.09	4335138.58
9	1030975.71	4335134.70
10	1030956.51	4335131.18
11	1030949.99	4335128.87

12	1030939.50	4335128.92
13	1030934.73	4335127.39
14	1030943.49	4335037.95
15	1030951.12	4335028.00

Общий периметр границ территории выявленного объекта культурного наследия: 416,88 м.

Площадь территории: 1,10 га

**Координаты характерных точек границ  
территории выявленного объекта культурного наследия  
«селище Нивагальское 29»  
в местной системе координат (МСК 86, зона 4) (к схеме № 33)**

№ точки	Координаты, м	
	Широта (X)	Долгота (Y)
1	1030970.92	4335021.81
2	1031017.06	4335050.87
3	1031058.53	4335103.35
4	1031037.91	4335161.38
5	1031026.17	4335156.91
6	1031022.85	4335157.53
7	1031005.22	4335145.48
8	1030983.09	4335138.58
9	1030975.71	4335134.70
10	1030956.51	4335131.18
11	1030949.99	4335128.87
12	1030939.50	4335128.92
13	1030934.73	4335127.39
14	1030943.49	4335037.95
15	1030951.12	4335028.00

Общий периметр границ территории выявленного объекта культурного наследия: 416,88 м.

Площадь территории: 1,10 га

**Координаты характерных точек границ  
территории выявленного объекта культурного наследия  
«селище Нивагальское 30»  
в местной системе координат (МСК 86, зона 4) (к схеме № 34)**

№ точки	Координаты, м	
---------	---------------	--

	Широта (X)	Долгота (Y)
1	1031249.78	4335103.22
2	1031272.79	4335118.68
3	1031306.86	4335171.74
4	1031327.48	4335186.07
5	1031361.77	4335215.93
6	1031366.18	4335234.80
7	1031356.72	4335252.37
8	1031329.85	4335286.80
9	1031318.65	4335266.94
10	1031313.16	4335262.36
11	1031309.35	4335261.63
12	1031293.69	4335249.59
13	1031292.11	4335249.64
14	1031286.99	4335256.24
15	1031285.93	4335256.02
16	1031284.30	4335249.29
17	1031279.08	4335248.64
18	1031274.95	4335244.54
19	1031265.10	4335240.66
20	1031258.37	4335235.56
21	1031250.89	4335231.20
22	1031234.32	4335225.95
23	1031216.84	4335224.06
24	1031208.93	4335224.65
25	1031200.88	4335228.36
26	1031191.09	4335231.85
27	1031183.42	4335235.70
28	1031171.33	4335232.25
29	1031163.48	4335227.47
30	1031160.23	4335227.53

Общий периметр границ территории выявленного объекта культурного наследия: 754,02 м.

Площадь территории: 2,48 га.

**Координаты характерных точек границ  
территории выявленного объекта культурного наследия  
«селище Нивагальское 31»  
в местной системе координат (МСК 86, зона 4) (к схеме № 35)**

№ точки	Координаты, м
---------	---------------

	Широта (X)	Долгота (Y)
1	1031409.01	4335316.09
2	1031474.64	4335349.10
3	1031511.28	4335380.27
4	1031542.18	4335421.16
5	1031549.42	4335480.10
6	1031571.16	4335521.13
7	1031537.50	4335547.08
8	1031519.63	4335522.47
9	1031499.51	4335497.80
10	1031468.73	4335461.21
11	1031429.18	4335420.43
12	1031419.31	4335407.42
13	1031401.93	4335390.43
14	1031393.95	4335380.91
15	1031390.32	4335371.20
16	1031378.14	4335345.87
17	1031372.06	4335337.25

Общий периметр границ территории выявленного объекта культурного наследия: 632,63 м.

Площадь территории: 1,81 га.

**Координаты характерных точек границ  
территории выявленного объекта культурного наследия  
«селище Нивагальское 32»  
в местной системе координат (МСК 86, зона 4) (к схеме № 36)**

№ точки	Координаты, м	
	Широта (X)	Долгота (Y)
1	1031598.60	4335588.35
2	1031618.42	4335597.20
3	1031632.94	4335608.87
4	1031643.73	4335626.14
5	1031632.81	4335656.67
6	1031626.75	4335652.38
7	1031622.83	4335651.71
8	1031610.93	4335645.17
9	1031597.04	4335642.46
10	1031588.18	4335633.45
11	1031581.56	4335620.80
12	1031570.86	4335604.70

Общий периметр границ территории выявленного объекта культурного наследия: 210,69 м.

Площадь территории: 0,28 га.

**Координаты характерных точек границ  
территории выявленного объекта культурного наследия  
«селище Нивагальское 33»  
в местной системе координат (МСК 86, зона 4) (к схеме № 37)**

№ точки	Координаты, м	
	Широта (X)	Долгота (Y)
1	1031598.60	4335588.35
2	1031618.42	4335597.20
3	1031632.94	4335608.87
4	1031643.73	4335626.14
5	1031632.81	4335656.67
6	1031626.75	4335652.38
7	1031622.83	4335651.71
8	1031610.93	4335645.17
9	1031597.04	4335642.46

Общий периметр границ территории выявленного объекта культурного наследия: 224,98 м.

Площадь территории: 0,36 га.

**Координаты характерных точек границ  
территории выявленного объекта культурного наследия  
«поселение Юрты Нивагальские 1»  
в местной системе координат (МСК 86, зона 4) (к схеме № 38)**

№ точки	Координаты, м	
	Широта (X)	Долгота (Y)
1	1028531.64	4332222.95
2	1028541.39	4332246.03
3	1028536.59	4332262.53
4	1028509.82	4332284.82
5	1028471.40	4332276.62
6	1028474.73	4332266.96
7	1028478.38	4332249.34
8	1028482.81	4332216.23



Общий периметр границ территории выявленного объекта культурного наследия: 227,23 м.

Площадь территории: 0,34 га.

**Координаты характерных точек границ  
территории выявленного объекта культурного наследия  
«поселение Юрты Нивагальские 2»  
в местной системе координат (МСК 86, зона 4) (к схеме № 39)**

№ точки	Координаты, м	
	Широта (X)	Долгота (Y)
1	1028407.67	4332543.58
2	1028477.88	4332580.49
3	1028482.94	4332602.64
4	1028472.85	4332621.36
5	1028449.44	4332630.08
6	1028381.11	4332598.02
7	1028395.22	4332570.71

Общий периметр границ территории выявленного объекта культурного наследия: 284,34 м.

Площадь территории: 0,51 га.

**Координаты характерных точек границ  
территории выявленного объекта культурного наследия  
«ансамбль Имнъеган 1»  
в местной системе координат (МСК 86, зона 4) (к схеме № 40)**

№ точки	Координаты, м	
	Широта (X)	Долгота (Y)
1	1047265.22	4369687.92
2	1047269.13	4369691.88
3	1047270.97	4369708.57
4	1047268.49	4369716.70
5	1047280.56	4369738.46
6	1047275.16	4369754.38
7	1047275.77	4369766.48
8	1047243.06	4369760.12
9	1047229.46	4369751.94
10	1047182.29	4369777.22
11	1047058.21	4369818.20
12	1047050.17	4369813.48

13	1047021.89	4369755.75
14	1047027.45	4369751.12
15	1047040.55	4369753.11
16	1047044.08	4369712.56
17	1047103.79	4369693.75
18	1047088.56	4369634.60
19	1047110.18	4369525.09
20	1047189.45	4369478.88
21	1047241.16	4369483.34
22	1047235.48	4369523.32
23	1047254.30	4369563.18
24	1047246.69	4369577.58
25	1047240.83	4369582.61
26	1047233.65	4369584.55
27	1047227.95	4369589.67
28	1047220.35	4369592.97
29	1047214.72	4369599.09
30	1047211.47	4369606.35
31	1047215.36	4369621.02
32	1047226.89	4369646.09
33	1047237.31	4369662.07
34	1047239.73	4369671.92
35	1047237.82	4369677.09
36	1047234.57	4369680.51
37	1047233.68	4369685.99
38	1047236.45	4369691.92
39	1047238.07	4369694.67
40	1047240.63	4369696.23
41	1047249.16	4369692.50
42	1047254.67	4369688.88
43	1047256.99	4369689.44
44	1047260.44	4369688.04

Общий периметр границ территории выявленного объекта культурного наследия: 1107,46 м.

Площадь территории: 4,78 га.

**Координаты характерных точек границ  
территории выявленного объекта культурного наследия  
«поселение Имньеган 1/1»  
в местной системе координат (МСК 86, зона 4) (к схеме № 41)**

№ точки	Координаты, м	
	Широта (X)	Долгота (Y)
1	1047265.22	4369687.92
2	1047269.13	4369691.88
3	1047270.97	4369708.57
4	1047268.49	4369716.70
5	1047280.56	4369738.46
6	1047275.16	4369754.38
7	1047275.77	4369766.48
8	1047243.06	4369760.12
9	1047229.46	4369751.94
10	1047230.91	4369696.84
11	1047236.45	4369691.92
12	1047238.07	4369694.67
13	1047240.63	4369696.23
14	1047249.16	4369692.50
15	1047254.67	4369688.88
16	1047256.99	4369689.44
17	1047260.44	4369688.04

Общий периметр границ территории выявленного объекта культурного наследия: 229,39 м.

Площадь территории: 0,30 га.

**Координаты характерных точек границ  
территории выявленного объекта культурного наследия  
«поселение Имньеган 1/2»  
в местной системе координат (МСК 86, зона 4) (к схеме № 42)**

№ точки	Координаты, м	
	Широта (X)	Долгота (Y)
1	1047241.16	4369483.34
2	1047235.48	4369523.32
3	1047254.30	4369563.18
4	1047246.69	4369577.58
5	1047240.83	4369582.61
6	1047233.65	4369584.55
7	1047227.95	4369589.67
8	1047220.35	4369592.97
9	1047214.72	4369599.09
10	1047211.47	4369606.35
11	1047215.36	4369621.02

12	1047226.89	4369646.09
13	1047237.31	4369662.07
14	1047239.73	4369671.92
15	1047237.82	4369677.09
16	1047234.57	4369680.51
17	1047233.68	4369685.99
18	1047236.45	4369691.92
19	1047230.91	4369696.84
20	1047229.46	4369751.94
21	1047182.29	4369777.22
22	1047058.21	4369818.20
23	1047050.17	4369813.48
24	1047021.89	4369755.75
25	1047027.45	4369751.12
26	1047040.55	4369753.11
27	1047044.08	4369712.56
28	1047103.79	4369693.75
29	1047088.56	4369634.60
30	1047110.18	4369525.09
31	1047189.45	4369478.88

Общий периметр границ территории выявленного объекта культурного наследия: 1003,11 м.

Площадь территории: 4,48 га.

**Координаты характерных точек границ  
территории выявленного объекта культурного наследия  
«поселение Имнъеган 1/3»  
в местной системе координат (МСК 86, зона 4) (к схеме № 43)**

№ точки	Координаты, м	
	Широта (X)	Долгота (Y)
1	1047241.16	4369483.34
2	1047235.48	4369523.32
3	1047254.30	4369563.18
4	1047246.69	4369577.58
5	1047240.83	4369582.61
6	1047233.65	4369584.55
7	1047227.95	4369589.67
8	1047220.35	4369592.97
9	1047214.72	4369599.09
10	1047211.47	4369606.35

11	1047215.36	4369621.02
12	1047226.89	4369646.09
13	1047237.31	4369662.07
14	1047239.73	4369671.92
15	1047237.82	4369677.09
16	1047234.57	4369680.51
17	1047233.68	4369685.99
18	1047236.45	4369691.92
19	1047230.91	4369696.84
20	1047229.46	4369751.94
21	1047182.29	4369777.22
22	1047058.21	4369818.20
23	1047050.17	4369813.48
24	1047021.89	4369755.75
25	1047027.45	4369751.12
26	1047040.55	4369753.11
27	1047044.08	4369712.56
28	1047103.79	4369693.75
29	1047088.56	4369634.60
30	1047110.18	4369525.09
31	1047189.45	4369478.88

Общий периметр границ территории выявленного объекта культурного наследия: 1003,11 м.

Площадь территории: 4,48 га.

**Координаты характерных точек границ  
территории выявленного объекта культурного наследия  
«поселение Имнъеган 1/4»  
в местной системе координат (МСК 86, зона 4) (к схеме № 44)**

№ точки	Координаты, м	
	Широта (X)	Долгота (Y)
1	1047241.16	4369483.34
2	1047235.48	4369523.32
3	1047254.30	4369563.18
4	1047246.69	4369577.58
5	1047240.83	4369582.61
6	1047233.65	4369584.55
7	1047227.95	4369589.67
8	1047220.35	4369592.97
9	1047214.72	4369599.09

10	1047211.47	4369606.35
11	1047215.36	4369621.02
12	1047226.89	4369646.09
13	1047237.31	4369662.07
14	1047239.73	4369671.92
15	1047237.82	4369677.09
16	1047234.57	4369680.51
17	1047233.68	4369685.99
18	1047236.45	4369691.92
19	1047230.91	4369696.84
20	1047229.46	4369751.94
21	1047182.29	4369777.22
22	1047058.21	4369818.20
23	1047050.17	4369813.48
24	1047021.89	4369755.75
25	1047027.45	4369751.12
26	1047040.55	4369753.11
27	1047044.08	4369712.56
28	1047103.79	4369693.75
29	1047088.56	4369634.60
30	1047110.18	4369525.09
31	1047189.45	4369478.88

Общий периметр границ территории выявленного объекта культурного наследия: 1003,11 м.

Площадь территории: 4,48 га.

**Координаты характерных точек границ  
территории выявленного объекта культурного наследия  
«ансамбль Имнъеган 2»  
в местной системе координат (МСК 86, зона 4) (к схеме № 45)**

№ точки	Координаты, м	
	Широта (X)	Долгота (Y)
1	1048020.46	4369152.80
2	1048005.84	4369167.87
3	1047996.18	4369184.55
4	1047995.24	4369190.59
5	1047996.54	4369195.47
6	1047996.49	4369204.97
7	1047997.88	4369208.95
8	1048001.05	4369213.11

9	1048014.25	4369218.79
10	1048017.65	4369218.30
11	1048024.62	4369214.72
12	1048030.59	4369214.68
13	1048034.42	4369215.83
14	1048035.30	4369220.47
15	1048032.97	4369222.62
16	1048019.76	4369227.14
17	1048010.66	4369231.87
18	1048006.87	4369239.47
19	1048002.98	4369239.78
20	1047992.93	4369243.27
21	1047984.53	4369250.70
22	1047974.59	4369248.99
23	1047966.44	4369244.08
24	1047954.39	4369245.75
25	1047942.14	4369243.37
26	1047793.83	4369155.88
27	1047674.84	4369093.49
28	1047600.05	4369081.33
29	1047534.79	4369080.40
30	1047479.74	4369094.60
31	1047427.51	4369124.75
32	1047393.48	4369153.90
33	1047366.37	4369199.42
34	1047354.26	4369261.77
35	1047315.40	4369429.73
36	1047301.69	4369464.21
37	1047274.08	4369480.15
38	1047268.43	4369475.91
39	1047296.97	4369204.29
40	1047324.47	4369188.01
41	1047340.85	4369163.41
42	1047341.92	4369148.81
43	1047317.23	4369104.73
44	1047274.53	4369056.96
45	1047351.46	4368928.04
46	1047505.92	4369027.28
47	1047601.66	4369024.06
48	1047634.24	4368945.55
49	1047672.74	4368945.55
50	1047726.51	4369041.91

51	1047790.83	4369063.25
52	1047899.38	4369079.64
53	1047940.76	4369123.69
54	1048006.33	4369141.97

Общий периметр границ территории выявленного объекта культурного наследия: 2642,71 м.

Площадь территории: 9,92 га.

**Координаты характерных точек границ  
территории выявленного объекта культурного наследия  
«городище Имнъеган 2/1»  
в местной системе координат (МСК 86, зона 4) (к схеме № 46)**

№ точки	Координаты, м	
	Широта (X)	Долгота (Y)
1	1048020.46	4369152.80
2	1048005.84	4369167.87
3	1047996.18	4369184.55
4	1047995.24	4369190.59
5	1047996.54	4369195.47
6	1047996.49	4369204.97
7	1047997.88	4369208.95
8	1048001.05	4369213.11
9	1048014.25	4369218.79
10	1048017.65	4369218.30
11	1048024.62	4369214.72
12	1048030.59	4369214.68
13	1048034.42	4369215.83
14	1048035.30	4369220.47
15	1048032.97	4369222.62
16	1048019.76	4369227.14
17	1048010.66	4369231.87
18	1048006.87	4369239.47
19	1048002.98	4369239.78
20	1047992.93	4369243.27
21	1047984.53	4369250.70
22	1047974.59	4369248.99
23	1047966.44	4369244.08
24	1047954.39	4369245.75
25	1047942.14	4369243.37
26	1047793.83	4369155.88



27	1047674.84	4369093.49
28	1047600.05	4369081.33
29	1047534.79	4369080.40
30	1047479.74	4369094.60
31	1047427.51	4369124.75
32	1047393.48	4369153.90
33	1047366.37	4369199.42
34	1047340.85	4369163.41
35	1047341.92	4369148.81
36	1047317.23	4369104.73
37	1047274.53	4369056.96
38	1047351.46	4368928.04
39	1047505.92	4369027.28
40	1047601.66	4369024.06
41	1047634.24	4368945.55
42	1047672.74	4368945.55
43	1047726.51	4369041.91
44	1047790.83	4369063.25
45	1047899.38	4369079.64
46	1047940.76	4369123.69
47	1048006.33	4369141.97

Общий периметр границ территории выявленного объекта культурного наследия: 2040,16 м.

Площадь территории: 8,37 га.

**Координаты характерных точек границ  
территории выявленного объекта культурного наследия**

«**\_\_\_\_\_**»

**в местной системе координат (МСК 86, зона 4) (к схеме № 47)**

№ точки	Координаты, м	
	Широта (X)	Долгота (Y)
1	1047340.85	4369163.41
2	1047366.37	4369199.42
3	1047354.26	4369261.77
4	1047315.40	4369429.73
5	1047301.69	4369464.21
6	1047274.08	4369480.15
7	1047268.43	4369475.91
8	1047296.97	4369204.29
9	1047324.47	4369188.01

Общий периметр границ территории выявленного объекта культурного наследия: 690,87 м.

Площадь территории: 1,55 га.

**Координаты характерных точек границ  
территории выявленного объекта культурного наследия  
«поселение Имнъеган 2/3»  
в местной системе координат (МСК 86, зона 4) (к схеме № 48)**

№ точки	Координаты, м	
	Широта (X)	Долгота (Y)
1	1048020.46	4369152.80
2	1048005.84	4369167.87
3	1047996.18	4369184.55
4	1047995.24	4369190.59
5	1047996.54	4369195.47
6	1047996.49	4369204.97
7	1047997.88	4369208.95
8	1048001.05	4369213.11
9	1048014.25	4369218.79
10	1048017.65	4369218.30
11	1048024.62	4369214.72
12	1048030.59	4369214.68
13	1048034.42	4369215.83
14	1048035.30	4369220.47
15	1048032.97	4369222.62
16	1048019.76	4369227.14
17	1048010.66	4369231.87
18	1048006.87	4369239.47
19	1048002.98	4369239.78
20	1047992.93	4369243.27
21	1047984.53	4369250.70
22	1047974.59	4369248.99
23	1047966.44	4369244.08
24	1047954.39	4369245.75
25	1047942.14	4369243.37
26	1047793.83	4369155.88
27	1047674.84	4369093.49
28	1047600.05	4369081.33
29	1047534.79	4369080.40
30	1047479.74	4369094.60

31	1047427.51	4369124.75
32	1047393.48	4369153.90
33	1047366.37	4369199.42
34	1047340.85	4369163.41
35	1047341.92	4369148.81
36	1047317.23	4369104.73
37	1047274.53	4369056.96
38	1047351.46	4368928.04
39	1047505.92	4369027.28
40	1047601.66	4369024.06
41	1047634.24	4368945.55
42	1047672.74	4368945.55
43	1047726.51	4369041.91
44	1047790.83	4369063.25
45	1047899.38	4369079.64
46	1047940.76	4369123.69
47	1048006.33	4369141.97

Общий периметр границ территории выявленного объекта культурного наследия: 2040,16 м.

Площадь территории: 8,37 га.

**Координаты характерных точек границ  
территории выявленного объекта культурного наследия  
«поселение Имньеган 3/1»  
в местной системе координат (МСК 86, зона 4) (к схеме № 49)**

№ точки	Координаты, м	
	Широта (X)	Долгота (Y)
1	1046376.21	4367946.66
2	1046374.36	4368028.34
3	1046371.78	4368061.95
4	1046333.62	4368091.11
5	1046304.57	4368076.27
6	1046297.00	4368024.19
7	1046333.25	4367938.19

Общий периметр границ территории выявленного объекта культурного наследия: 385,87 м.

Площадь территории: 0,90 га.

**Координаты характерных точек границ**

**территории выявленного объекта культурного наследия  
«поселение Имнъеган 3/2»  
в местной системе координат (МСК 86, зона 4) (к схеме № 50)**

№ точки	Координаты, м	
	Широта (X)	Долгота (Y)
1	1046121.02	4366704.15
2	1046123.01	4366728.46
3	1046120.99	4366734.48
4	1046129.73	4366741.80
5	1046140.95	4366744.66
6	1046151.06	4366744.61
7	1046158.44	4366747.82
8	1046165.20	4366768.20
9	1046164.76	4366775.28
10	1046166.38	4366785.74
11	1046169.44	4366792.75
12	1046182.57	4366803.77
13	1046180.89	4366809.84
14	1046168.22	4366812.61
15	1046155.37	4366812.36
16	1046145.11	4366819.27
17	1046144.27	4366828.00
18	1046148.18	4366835.82
19	1046155.57	4366839.22
20	1046163.51	4366841.94
21	1046175.26	4366847.93
22	1046181.76	4366853.88
23	1046188.52	4366856.63
24	1046187.48	4366862.88
25	1046186.22	4366865.87
26	1046187.41	4366872.20
27	1046165.26	4366885.42
28	1046136.83	4366881.38
29	1046101.54	4366844.86
30	1046050.99	4366760.97
31	1046073.87	4366724.04
32	1046079.11	4366725.95
33	1046082.11	4366726.48
34	1046089.42	4366727.00
35	1046097.67	4366724.84
36	1046106.88	4366719.34

37	1046116.36	4366705.60
----	------------	------------

Общий периметр границ территории выявленного объекта культурного наследия: 563,24 м.

Площадь территории: 1,27 га.

**Координаты характерных точек границ  
территории выявленного объекта культурного наследия  
«поселение Имнъеган 3/3»  
в местной системе координат (МСК 86, зона 4) (к схеме № 51)**

№ точки	Координаты, м	
	Широта (X)	Долгота (Y)
1	1045921.24	4366053.60
2	1045923.12	4366056.75
3	1045923.84	4366060.35
4	1045930.87	4366077.29
5	1045931.46	4366083.27
6	1045922.68	4366095.72
7	1045911.04	4366105.37
8	1045909.19	4366111.57
9	1045909.05	4366123.43
10	1045907.47	4366136.62
11	1045911.08	4366146.02
12	1045922.42	4366155.73
13	1045933.40	4366162.51
14	1045940.81	4366174.29
15	1045941.59	4366177.05
16	1045947.18	4366179.72
17	1045956.71	4366180.09
18	1045955.05	4366214.49
19	1045925.77	4366224.03
20	1045908.45	4366214.00
21	1045870.22	4366157.14
22	1045855.61	4366102.34
23	1045851.71	4366051.48

Общий периметр границ территории выявленного объекта культурного наследия: 495,25 м.

Площадь территории: 0,98 га.

**Координаты характерных точек границ**

**территории выявленного объекта культурного наследия  
«поселение Имньеган 3/4»  
в местной системе координат (МСК 86, зона 4) (к схеме № 52)**

№ точки	Координаты, м	
	Широта (X)	Долгота (Y)
1	1045924.83	4365912.03
2	1045927.07	4365915.98
3	1045929.89	4365919.65
4	1045945.49	4365931.21
5	1045949.77	4365934.98
6	1045952.30	4365939.00
7	1045952.13	4365940.67
8	1045949.59	4365944.54
9	1045948.09	4365945.52
10	1045941.21	4365946.25
11	1045936.37	4365949.79
12	1045931.87	4365955.22
13	1045928.66	4365963.82
14	1045928.28	4365970.50
15	1045922.24	4365982.28
16	1045920.54	4365987.28
17	1045921.99	4365998.10
18	1045929.39	4366006.44
19	1045936.60	4366009.19
20	1045952.13	4366013.70
21	1045959.01	4366015.87
22	1045979.39	4366025.05
23	1045985.19	4366032.11
24	1045983.89	4366040.51
25	1045977.00	4366061.51
26	1045972.85	4366065.43
27	1045967.93	4366065.94
28	1045958.34	4366065.82
29	1045951.84	4366064.45
30	1045945.10	4366054.24
31	1045942.82	4366053.26
32	1045940.20	4366050.55
33	1045938.58	4366045.34
34	1045934.56	4366042.19
35	1045927.02	4366040.99
36	1045923.57	4366042.44

37	1045921.20	4366047.50
38	1045921.24	4366053.60
39	1045851.71	4366051.48
40	1045847.52	4365996.84
41	1045907.75	4365919.80

Общий периметр границ территории выявленного объекта культурного наследия: 536,79 м.

Площадь территории: 1,09 га.

**Координаты характерных точек границ  
территории выявленного объекта культурного наследия  
«поселение Имньеган 3/5»  
в местной системе координат (МСК 86, зона 4) (к схеме № 53)**

№ точки	Координаты, м	
	Широта (X)	Долгота (Y)
1	1046379.68	4365452.32
2	1046385.08	4365460.03
3	1046382.68	4365472.39
4	1046371.80	4365489.56
5	1046363.55	4365487.39
6	1046357.24	4365487.07
7	1046341.28	4365480.27
8	1046336.19	4365481.81
9	1046331.94	4365483.84
10	1046328.34	4365486.45
11	1046326.89	4365491.46
12	1046319.75	4365500.61
13	1046311.45	4365510.33
14	1046307.64	4365521.35
15	1046307.26	4365524.87
16	1046309.38	4365528.64
17	1046311.52	4365530.78
18	1046317.24	4365533.02
19	1046320.26	4365535.19
20	1046322.57	4365538.23
21	1046324.25	4365543.09
22	1046324.17	4365547.04
23	1046323.10	4365550.89
24	1046318.69	4365554.98
25	1046317.62	4365559.96

26	1046317.45	4365563.46
27	1046318.42	4365574.20
28	1046319.55	4365578.26
29	1046327.46	4365587.39
30	1046333.93	4365594.05
31	1046335.49	4365597.61
32	1046336.53	4365602.77
33	1046324.95	4365612.09
34	1046320.07	4365622.00
35	1046317.42	4365629.87
36	1046318.26	4365636.51
37	1046317.96	4365639.73
38	1046317.13	4365642.43
39	1046315.84	4365644.04
40	1046307.66	4365647.56
41	1046290.65	4365647.09
42	1046285.37	4365649.31
43	1046286.62	4365657.40
44	1046294.15	4365665.98
45	1046300.69	4365666.97
46	1046311.03	4365664.96
47	1046321.13	4365667.12
48	1046323.49	4365670.33
49	1046324.19	4365675.70
50	1046318.10	4365679.50
51	1046308.49	4365683.21
52	1046297.49	4365686.80
53	1046285.49	4365684.74
54	1046278.28	4365682.86
55	1046272.87	4365680.76
56	1046259.16	4365672.56
57	1046251.73	4365671.48
58	1046246.71	4365674.85
59	1046237.03	4365678.60
60	1046233.14	4365678.00
61	1046227.61	4365678.94
62	1046226.80	4365676.19
63	1046224.15	4365676.35
64	1046222.22	4365675.40
65	1046217.96	4365671.76
66	1046211.06	4365673.19
67	1046207.59	4365674.49



68	1046206.56	4365677.47
69	1046206.49	4365685.25
70	1046199.02	4365683.39
71	1046188.95	4365677.34
72	1046177.61	4365658.13
73	1046196.51	4365359.55
74	1046212.21	4365341.97
75	1046232.31	4365343.55

Общий периметр границ территории выявленного объекта культурного наследия: 1072,14 м.

Площадь территории: 4,45 га.

**Координаты характерных точек границ  
территории выявленного объекта культурного наследия  
«ловчая (?) яма Имнъеган 3/6»  
в местной системе координат (МСК 86, зона 4) (к схеме № 54)**

№ точки	Координаты, м	
	Широта (X)	Долгота (Y)
1	1046297.00	4368024.19
2	1046304.57	4368076.27
3	1046281.49	4368084.73
4	1046259.07	4368142.29
5	1046236.77	4368149.17
6	1046210.87	4368136.42
7	1046213.70	4368068.02

Общий периметр границ территории выявленного объекта культурного наследия: 353,84 м.

Площадь территории: 0,68 га.

**Координаты характерных точек границ  
территории выявленного объекта культурного наследия  
«поселение Имнъеган 4/1»  
в местной системе координат (МСК 86, зона 4) (к схеме № 55)**

№ точки	Координаты, м	
	Широта (X)	Долгота (Y)
1	1046379.68	4365452.32
2	1046385.08	4365460.03
3	1046382.68	4365472.39

4	1046371.80	4365489.56
5	1046363.55	4365487.39
6	1046357.24	4365487.07
7	1046341.28	4365480.27
8	1046336.19	4365481.81
9	1046331.94	4365483.84
10	1046328.34	4365486.45
11	1046326.89	4365491.46
12	1046319.75	4365500.61
13	1046311.45	4365510.33
14	1046307.64	4365521.35
15	1046307.26	4365524.87
16	1046309.38	4365528.64
17	1046311.52	4365530.78
18	1046317.24	4365533.02
19	1046320.26	4365535.19
20	1046322.57	4365538.23
21	1046324.25	4365543.09
22	1046324.17	4365547.04
23	1046323.10	4365550.89
24	1046318.69	4365554.98
25	1046317.62	4365559.96
26	1046317.45	4365563.46
27	1046318.42	4365574.20
28	1046319.55	4365578.26
29	1046327.46	4365587.39
30	1046333.93	4365594.05
31	1046335.49	4365597.61
32	1046336.53	4365602.77
33	1046324.95	4365612.09
34	1046320.07	4365622.00

Общий периметр границ территории выявленного объекта культурного наследия: 500,43 м.

Площадь территории: 1,19 га.

**Координаты характерных точек границ  
территории выявленного объекта культурного наследия  
«поселение Имнъеган 4/2»  
в местной системе координат (МСК 86, зона 4) (к схеме № 56)**

№ точки	Координаты, м
---------	---------------

	Широта (X)	Долгота (Y)
1	1046379.68	4365452.32
2	1046385.08	4365460.03
3	1046382.68	4365472.39
4	1046371.80	4365489.56
5	1046363.55	4365487.39
6	1046357.24	4365487.07
7	1046341.28	4365480.27
8	1046336.19	4365481.81
9	1046331.94	4365483.84
10	1046328.34	4365486.45
11	1046326.89	4365491.46
12	1046319.75	4365500.61
13	1046311.45	4365510.33
14	1046307.64	4365521.35
15	1046307.26	4365524.87
16	1046309.38	4365528.64
17	1046311.52	4365530.78
18	1046317.24	4365533.02
19	1046320.26	4365535.19
20	1046322.57	4365538.23
21	1046324.25	4365543.09
22	1046324.17	4365547.04
23	1046323.10	4365550.89
24	1046318.69	4365554.98
25	1046317.62	4365559.96
26	1046317.45	4365563.46
27	1046318.42	4365574.20
28	1046319.55	4365578.26
29	1046327.46	4365587.39
30	1046333.93	4365594.05
31	1046335.49	4365597.61
32	1046336.53	4365602.77
33	1046324.95	4365612.09
34	1046320.07	4365622.00

Общий периметр границ территории выявленного объекта культурного наследия: 500,43 м.

Площадь территории: 1,19 га.

**Координаты характерных точек границ территории выявленного объекта культурного наследия**

**«поселение Имнъеган 4/3»  
в местной системе координат (МСК 86, зона 4) (к схеме № 57)**

№ точки	Координаты, м	
	Широта (X)	Долгота (Y)
1	1046383.05	4367666.83
2	1046401.69	4367677.16
3	1046436.12	4367755.97
4	1046433.78	4367777.25
5	1046407.77	4367816.35
6	1046387.19	4367831.79
7	1046385.28	4367829.58
8	1046381.17	4367826.01
9	1046377.93	4367824.68
10	1046352.03	4367816.42
11	1046345.20	4367813.43
12	1046343.51	4367811.55
13	1046342.51	4367809.47
14	1046343.88	4367804.53
15	1046348.62	4367799.18
16	1046353.94	4367794.68
17	1046356.36	4367793.72
18	1046365.07	4367793.43
19	1046367.29	4367792.91
20	1046370.83	4367790.73
21	1046377.60	4367784.18
22	1046379.58	4367781.27
23	1046381.20	4367777.62
24	1046382.55	4367772.84
25	1046384.86	4367755.41
26	1046384.43	4367752.45
27	1046383.05	4367749.88
28	1046369.94	4367734.25
29	1046364.20	4367730.71
30	1046357.83	4367729.48
31	1046353.94	4367730.97
32	1046338.46	4367738.84
33	1046332.57	4367742.61
34	1046328.49	4367746.47
35	1046321.40	4367749.85
36	1046315.24	4367751.14
37	1046311.24	4367750.76

38	1046306.37	4367747.75
39	1046304.50	4367742.82
40	1046304.88	4367738.79
41	1046307.57	4367731.16
42	1046313.95	4367719.64
43	1046316.13	4367713.90
44	1046317.19	4367708.26
45	1046319.10	4367702.76
46	1046321.07	4367700.29
47	1046325.24	4367697.10
48	1046327.79	4367688.29
49	1046327.94	4367683.66
50	1046325.86	4367678.43
51	1046358.55	4367669.81

Общий периметр границ территории выявленного объекта культурного наследия: 561,54 м.

Площадь территории: 1,13 га.

**Координаты характерных точек границ  
территории выявленного объекта культурного наследия  
«городище Имньеган 4/4»  
в местной системе координат (МСК 86, зона 4) (к схеме № 58)**

№ точки	Координаты, м	
	Широта (X)	Долгота (Y)
1	1046383.05	4367666.83
2	1046401.69	4367677.16
3	1046436.12	4367755.97
4	1046433.78	4367777.25
5	1046407.77	4367816.35
6	1046387.19	4367831.79
7	1046385.28	4367829.58
8	1046381.17	4367826.01
9	1046377.93	4367824.68
10	1046352.03	4367816.42
11	1046345.20	4367813.43
12	1046343.51	4367811.55
13	1046342.51	4367809.47
14	1046343.88	4367804.53
15	1046348.62	4367799.18
16	1046353.94	4367794.68

17	1046356.36	4367793.72
18	1046365.07	4367793.43
19	1046367.29	4367792.91
20	1046370.83	4367790.73
21	1046377.60	4367784.18
22	1046379.58	4367781.27
23	1046381.20	4367777.62
24	1046382.55	4367772.84
25	1046384.86	4367755.41
26	1046384.43	4367752.45
27	1046383.05	4367749.88
28	1046369.94	4367734.25
29	1046364.20	4367730.71
30	1046357.83	4367729.48
31	1046353.94	4367730.97
32	1046338.46	4367738.84
33	1046332.57	4367742.61
34	1046328.49	4367746.47
35	1046321.40	4367749.85
36	1046315.24	4367751.14
37	1046311.24	4367750.76
38	1046306.37	4367747.75
39	1046304.50	4367742.82
40	1046304.88	4367738.79
41	1046307.57	4367731.16
42	1046313.95	4367719.64
43	1046316.13	4367713.90
44	1046317.19	4367708.26
45	1046319.10	4367702.76
46	1046321.07	4367700.29
47	1046325.24	4367697.10
48	1046327.79	4367688.29
49	1046327.94	4367683.66
50	1046325.86	4367678.43
51	1046358.55	4367669.81

Общий периметр границ территории выявленного объекта культурного наследия: 561,54 м.

Площадь территории: 1,13 га.

**Координаты характерных точек границ территории выявленного объекта культурного наследия**

**«поселение Имньеган 4/5»  
в местной системе координат (МСК 86, зона 4) (к схеме № 59)**

№ точки	Координаты, м	
	Широта (X)	Долгота (Y)
1	1046374.44	4367577.35
2	1046391.95	4367603.76
3	1046391.94	4367621.20
4	1046358.55	4367669.81
5	1046325.86	4367678.43
6	1046324.02	4367675.04
7	1046320.45	4367671.72
8	1046317.02	4367669.68
9	1046313.80	4367670.16
10	1046305.90	4367637.30
11	1046309.00	4367633.96
12	1046311.29	4367624.09
13	1046342.49	4367581.24
14	1046350.78	4367581.56
15	1046351.58	4367579.98

Общий периметр границ территории выявленного объекта культурного наследия: 292,53 м.

Площадь территории: 0,58 га.

**Координаты характерных точек границ  
территории выявленного объекта культурного наследия  
«поселение Имньеган 5»  
в местной системе координат (МСК 86, зона 4) (к схеме № 60)**

№ точки	Координаты, м	
	Широта (X)	Долгота (Y)
1	1047496.74	4369615.17
2	1047505.68	4369648.75
3	1047491.73	4369665.53
4	1047439.29	4369686.02
5	1047409.44	4369655.18
6	1047418.94	4369608.12

Общий периметр границ территории выявленного объекта культурного наследия: 281,98 м.

Площадь территории: 0,54 га.

**Координаты характерных точек границ  
территории выявленного объекта культурного наследия  
«группа ям-ловушек Имнъеган 5.2»  
в местной системе координат (МСК 86, зона 4) (к схеме № 61)**

№ точки	Координаты, м	
	Широта (X)	Долгота (Y)
1	1048071.60	4369126.67
2	1048087.07	4369130.66
3	1048099.62	4369137.27
4	1048137.08	4369212.18
5	1048106.48	4369261.35
6	1048090.74	4369255.24
7	1048089.37	4369249.27
8	1048092.18	4369248.68
9	1048099.09	4369234.25
10	1048096.36	4369222.72
11	1048090.94	4369214.29
12	1048088.49	4369208.90
13	1048090.15	4369200.59
14	1048091.97	4369181.55
15	1048094.28	4369173.71
16	1048094.92	4369165.64
17	1048094.44	4369158.30
18	1048088.06	4369150.03
19	1048083.72	4369148.96
20	1048075.23	4369150.09
21	1048064.88	4369152.34
22	1048061.71	4369151.59
23	1048059.88	4369149.66
24	1048060.53	4369144.13
25	1048064.98	4369140.11
26	1048067.71	4369139.57
27	1048070.66	4369135.58
28	1048072.35	4369131.27

Общий периметр границ территории выявленного объекта культурного наследия: 361,37 м.

Площадь территории: 0,38 га.

**Координаты характерных точек границ  
территории выявленного объекта культурного наследия**



**«городище Старые Покачи I»  
в местной системе координат (МСК 86, зона 4) (к схеме № 62)**

№ точки	Координаты, м	
	Широта (X)	Долгота (Y)
1	1036162.10	4357283.42
2	1036163.87	4357338.93
3	1036123.24	4357350.13
4	1036081.36	4357329.94
5	1036094.78	4357295.39
6	1036097.12	4357283.26
7	1036103.29	4357280.95
8	1036108.33	4357284.14
9	1036114.21	4357283.93
10	1036119.15	4357282.86
11	1036125.63	4357283.31
12	1036135.41	4357281.94

Общий периметр границ территории выявленного объекта культурного наследия: 260,24 м.

Площадь территории: 0,44 га.

**Координаты характерных точек границ  
территории выявленного объекта культурного наследия  
«городище Старые Покачи 2-3»  
в местной системе координат (МСК 86, зона 4) (к схеме № 63)**

№ точки	Координаты, м	
	Широта (X)	Долгота (Y)
1	1036679.65	4360678.92
2	1036716.34	4360721.36
3	1036670.96	4360775.43
4	1036687.73	4360822.39
5	1036741.63	4360838.83
6	1036766.23	4360856.81
7	1036741.29	4360898.49
8	1036662.24	4360885.48
9	1036556.10	4360861.27
10	1036507.25	4360858.40
11	1036504.03	4360851.96
12	1036510.37	4360843.86
13	1036591.21	4360772.64

Общий периметр границ территории выявленного объекта культурного наследия: 804,08 м.

Площадь территории: 2,42 га.

**Координаты характерных точек границ  
территории выявленного объекта культурного наследия  
«городище Старые Покачи IV»  
в местной системе координат (МСК 86, зона 4) (к схеме № 64)**

№ точки	Координаты, м	
	Широта (X)	Долгота (Y)
1	1036679.65	4360678.92
2	1036716.34	4360721.36
3	1036670.96	4360775.43
4	1036687.73	4360822.39
5	1036741.63	4360838.83
6	1036766.23	4360856.81
7	1036741.29	4360898.49
8	1036662.24	4360885.48
9	1036556.10	4360861.27
10	1036507.25	4360858.40

Общий периметр границ территории выявленного объекта культурного наследия: 297,34 м.

Площадь территории: 0,58 га.

**Координаты характерных точек границ  
территории выявленного объекта культурного наследия  
«городище Старые Покачи б»  
в местной системе координат (МСК 86, зона 4) (к схеме № 65)**

№ точки	Координаты, м	
	Широта (X)	Долгота (Y)
1	1035926.88	4354797.15
2	1035950.93	4354876.29
3	1035945.68	4354905.23
4	1035939.30	4354903.70
5	1035928.84	4354902.60
6	1035922.63	4354900.83
7	1035905.72	4354898.60
8	1035900.23	4354898.66

9	1035890.69	4354896.75
10	1035878.77	4354897.48
11	1035867.81	4354896.22
12	1035858.30	4354895.86
13	1035848.47	4354897.03
14	1035838.93	4354899.30
15	1035834.41	4354892.76
16	1035849.61	4354857.72
17	1035877.71	4354813.04
18	1035885.10	4354797.74

Общий периметр границ территории выявленного объекта культурного наследия: 377,88 м.

Площадь территории: 0,85 га.

**Координаты характерных точек границ  
территории выявленного объекта культурного наследия  
«городище Старые Покачи 7»  
в местной системе координат (МСК 86, зона 4) (к схеме № 66)**

№ точки	Координаты, м	
	Широта (X)	Долгота (Y)
1	1035534.58	4353624.51
2	1035687.24	4353687.35
3	1035733.70	4353767.72
4	1035739.53	4353794.66
5	1035723.64	4353835.91
6	1035707.43	4353827.58
7	1035682.52	4353818.31
8	1035654.05	4353808.78
9	1035623.32	4353801.97
10	1035605.84	4353796.25
11	1035570.63	4353740.70
12	1035544.64	4353704.72
13	1035513.23	4353667.56
14	1035499.50	4353655.69

Общий периметр границ территории выявленного объекта культурного наследия: 678,35 м.

Площадь территории: 2,43 га.

**Координаты характерных точек границ**

**территории выявленного объекта культурного наследия  
«селище Старые Покачи 8»  
в местной системе координат (МСК 86, зона 4) (к схеме № 67)**

№ точки	Координаты, м	
	Широта (X)	Долгота (Y)
1	1035534.58	4353624.51
2	1035687.24	4353687.35
3	1035733.70	4353767.72
4	1035739.53	4353794.66
5	1035723.64	4353835.91
6	1035707.43	4353827.58
7	1035682.52	4353818.31
8	1035654.05	4353808.78
9	1035623.32	4353801.97
10	1035605.84	4353796.25
11	1035570.63	4353740.70
12	1035544.64	4353704.72
13	1035513.23	4353667.56
14	1035499.50	4353655.69

Общий периметр границ территории выявленного объекта культурного наследия: 678,35 м.

Площадь территории: 2,43 га.

**Координаты характерных точек границ  
территории выявленного объекта культурного наследия  
«могильник Старые Покачи 9»  
в местной системе координат (МСК 86, зона 4) (к схеме № 68)**

№ точки	Координаты, м	
	Широта (X)	Долгота (Y)
1	1035251.94	4353422.75
2	1035265.46	4353429.30
3	1035296.22	4353493.77
4	1035288.90	4353515.41
5	1035285.57	4353512.19
6	1035269.41	4353505.20
7	1035229.94	4353491.68
8	1035189.53	4353479.46
9	1035199.39	4353437.74

Общий периметр границ территории выявленного объекта культурного наследия: 313,02 м.

Площадь территории: 0,58 га.

**Координаты характерных точек границ  
территории выявленного объекта культурного наследия  
«селище Старые Покачи 10»  
в местной системе координат (МСК 86, зона 4) (к схеме № 69)**

№ точки	Координаты, м	
	Широта (X)	Долгота (Y)
1	1035088.56	4353196.64
2	1035099.66	4353221.87
3	1035099.05	4353259.74
4	1035085.36	4353276.26
5	1035041.42	4353275.25
6	1035040.44	4353260.33
7	1035048.97	4353235.00
8	1035050.37	4353197.21

Общий периметр границ территории выявленного объекта культурного наследия: 248,57 м.

Площадь территории: 0,40 га.

**Координаты характерных точек границ  
территории выявленного объекта культурного наследия  
«селище Малый Нонгъеган 2»  
в местной системе координат (МСК 86, зона 4) (к схеме № 70)**

№ точки	Координаты, м	
	Широта (X)	Долгота (Y)
1	1032049.63	4337980.01
2	1032061.17	4338035.83
3	1032067.17	4338098.70
4	1032080.47	4338138.13
5	1032037.39	4338163.92
6	1032033.33	4338158.94
7	1032028.34	4338143.75
8	1032023.37	4338132.68
9	1032017.41	4338125.58
10	1032009.53	4338119.74
11	1032003.61	4338117.11

12	1031986.23	4338115.57
13	1031978.03	4338113.47
14	1031971.49	4338101.69
15	1031971.44	4338087.67
16	1031975.41	4338085.06
17	1031974.38	4338073.07
18	1031974.86	4338066.62
19	1031978.34	4338053.41
20	1031981.46	4338032.71
21	1031978.11	4338009.87
22	1031982.95	4337992.77

Общий периметр границ территории выявленного объекта культурного наследия: 492,10 м.

Площадь территории: 1,30 га.

**Координаты характерных точек границ  
территории выявленного объекта культурного наследия  
«селище Малый Нонгъеган 3»  
в местной системе координат (МСК 86, зона 4) (к схеме № 71)**

№ точки	Координаты, м	
	Широта (X)	Долгота (Y)
1	1031975.89	4337779.84
2	1032041.81	4337942.91
3	1032049.63	4337980.01
4	1031982.95	4337992.77
5	1031982.69	4337989.16
6	1031974.94	4337970.93
7	1031966.53	4337958.61
8	1031956.06	4337944.95
9	1031931.73	4337916.81
10	1031918.10	4337898.70
11	1031896.86	4337859.09
12	1031889.03	4337839.75
13	1031881.26	4337813.06
14	1031879.26	4337798.51
15	1031878.72	4337788.67
16	1031876.92	4337782.24
17	1031876.17	4337770.95
18	1031874.03	4337759.84
19	1031873.76	4337750.45

20	1031874.87	4337743.53
21	1031877.89	4337736.19
22	1031880.43	4337733.63
23	1031889.40	4337733.41
24	1031898.23	4337734.36
25	1031912.66	4337743.80
26	1031918.33	4337745.71
27	1031927.31	4337752.53
28	1031936.69	4337770.98

Общий периметр границ территории выявленного объекта культурного наследия: 685,75 м.

Площадь территории: 2,29 га.

**Координаты характерных точек границ  
территории выявленного объекта культурного наследия  
«селище Мохтикъёган 15»  
в местной системе координат (МСК 86, зона 4) (к схеме № 72)**

№ точки	Координаты, м	
	Широта (X)	Долгота (Y)
1	1032588.44	4350080.58
2	1032654.24	4350158.09
3	1032650.10	4350167.13
4	1032629.61	4350186.93
5	1032600.75	4350189.82
6	1032589.98	4350170.96
7	1032564.18	4350111.17
8	1032566.76	4350097.93
9	1032584.29	4350081.78

Общий периметр границ территории выявленного объекта культурного наследия: 297,64 м.

Площадь территории: 4,30 га.

**Координаты характерных точек границ  
территории выявленного объекта культурного наследия  
«местонахождение Мохтикъёган 23»  
в местной системе координат (МСК 86, зона 4) (к схеме № 73)**

№ точки	Координаты, м	
	Широта (X)	Долгота (Y)

1	1032667.23	4348398.26
2	1032675.05	4348428.11
3	1032671.34	4348434.02
4	1032609.28	4348490.81
5	1032601.89	4348489.97
6	1032583.31	4348471.83
7	1032570.48	4348432.13
8	1032589.48	4348427.05
9	1032613.40	4348414.68
10	1032625.10	4348412.50
11	1032635.46	4348411.50
12	1032644.37	4348406.93
13	1032655.48	4348404.24

Общий периметр границ территории выявленного объекта культурного наследия: 300,64 м.

Площадь территории: 0,52 га.