



Аппарат Губернатора
Ханты-Мансийского автономного округа - Югры
Управление государственной регистрации
нормативных правовых актов

Внесен в государственный реестр нормативных
правовых актов исполнительных органов
государственной власти

Ханты-Мансийского автономного округа - Югры
За № 4426 от 20.05.2019 г.

**СЛУЖБА ГОСУДАРСТВЕННОЙ ОХРАНЫ
ОБЪЕКТОВ КУЛЬТУРНОГО НАСЛЕДИЯ
ХАНТЫ-МАНСИЙСКОГО АВТОНОМНОГО ОКРУГА – ЮГРЫ**

ПРИКАЗ

**Об утверждении границ территорий и установлении особого режима
использования земельных участков в границах территорий
выявленных объектов культурного наследия, расположенных
в Нижневартовском районе**

г. Ханты-Мансийск
16 мая 2019 года

№ 12-нп

В соответствии с Федеральным законом от 25 июня 2002 года № 73-ФЗ «Об объектах культурного наследия (памятниках истории и культуры) народов Российской Федерации», статьей 13.5 Закона Ханты-Мансийского автономного округа – Югры от 29 июня 2006 года № 64-оз «О регулировании отдельных отношений в области сохранения, использования, популяризации и государственной охраны объектов культурного наследия», руководствуясь подпунктами 5.4.6, 5.7.3 пункта 5 Положения о Службе государственной охраны объектов культурного наследия Ханты-Мансийского автономного округа – Югры, утвержденного постановлением Правительства Ханты-Мансийского автономного округа – Югры от 30 августа 2012 года № 309-п, в целях обеспечения сохранности выявленных объектов культурного наследия, расположенных в Нижневартовском районе, **п р и к а з ы в а ю:**

1. Утвердить границы территорий выявленных объектов культурного наследия (объектов археологии), расположенных в Нижневартовском районе Ханты-Мансийского автономного округа – Югры (далее – выявленные объекты культурного наследия), согласно приложению к настоящему приказу:

- Нёх-Урий 57.1, селище;
- Нёх-Урий 57.2, могильник;
- Нёх-Урий 57.3, селище;
- селище Синкипухут 3;
- селище Синкипухут 4;
- селище Пуралньёган 1;
- селище Пуралньёган 2;

- селище Усть-Ваньёган 1;
- селище Усть-Ваньёган 2;
- городище Усть-Ваньёган 3;
- селище Усть-Ваньёган 4;
- поселение Усть-Ваньёган 5;
- городище Усть-Ваньёган 6;
- селище Мышши 4;
- селище Мышши 5;
- ловчая яма Мышши 6;
- селище Мышши 7;
- Нонкьёган 9, селище;
- Нонкьёган 13, ловчая яма;
- Нонкьёган 15, селище;
- Нонкьёган 16, ловчие ямы;
- Нонкьёган 17, селище;
- селище Малая Максатка 1.

2. Установить особый режим использования земельных участков в границах территорий выявленных объектов культурного наследия, указанных в пункте 1 настоящего приказа, в соответствии со статьей 5.1 Федерального закона от 25 июня 2002 года № 73-ФЗ «Об объектах культурного наследия (памятниках истории и культуры) народов Российской Федерации».


3. Рекомендовать органам местного самоуправления муниципального образования Нижневартовский район в пределах своей компетенции:

учитывать и отображать границы территорий выявленных объектов культурного наследия в документах территориального планирования, правилах землепользования и застройки, документации по планировке территории, в случае необходимости вносить в указанные документы изменения в установленном порядке;

обеспечить соблюдение особого режима использования земельных участков в границах территории выявленных объектов культурного наследия.

4. Контроль за исполнением приказа возложить на заместителя руководителя Службы государственной охраны объектов культурного наследия Ханты-Мансийского автономного округа – Югры.

И.о. руководителя Службы

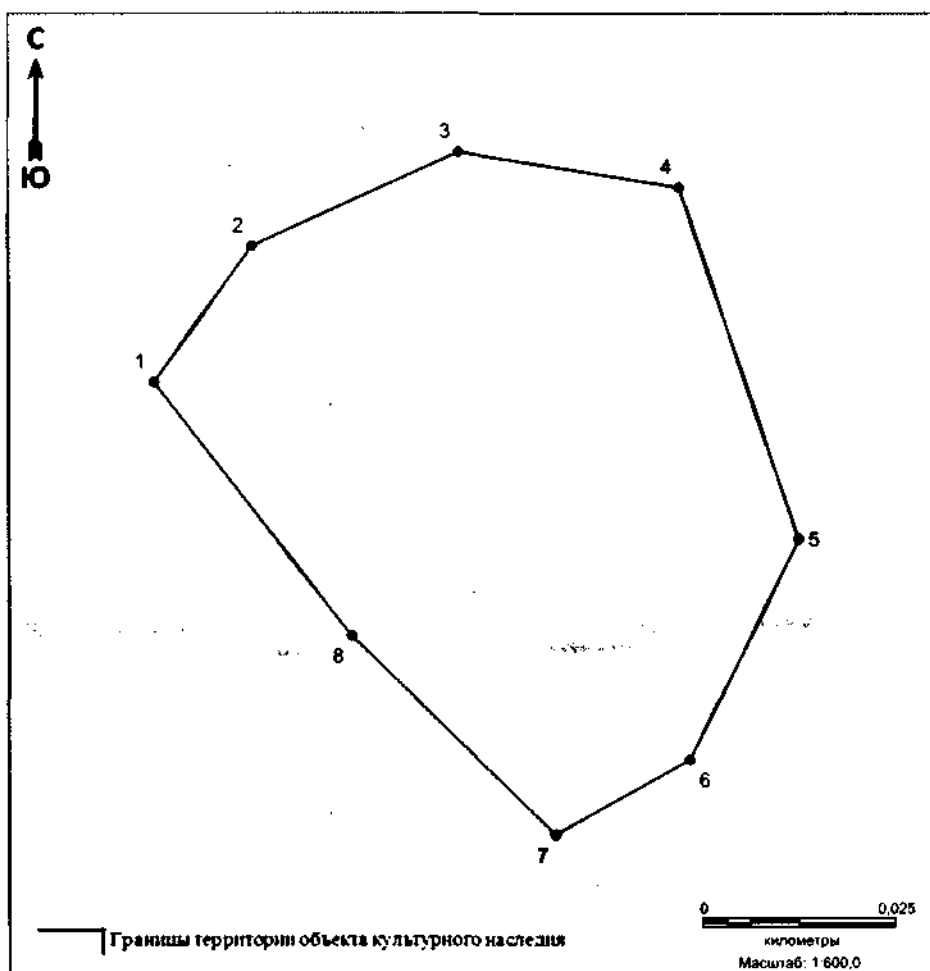


Д.О. Стародумов

Приложение
к приказу Службы государственной
охраны объектов культурного наследия
Ханты-Мансийского автономного округа – Югры
от 16 мая 2019 года № 12-нп

Границы территорий выявленных объектов культурного наследия,
являющихся объектами археологического наследия,
расположенных в Нижневартовском районе Ханты-Мансийского
автономного округа – Югры

1. Графическое описание местоположения границ территории выявленного объекта культурного наследия «Нёх-Урий 57.1, селище»:



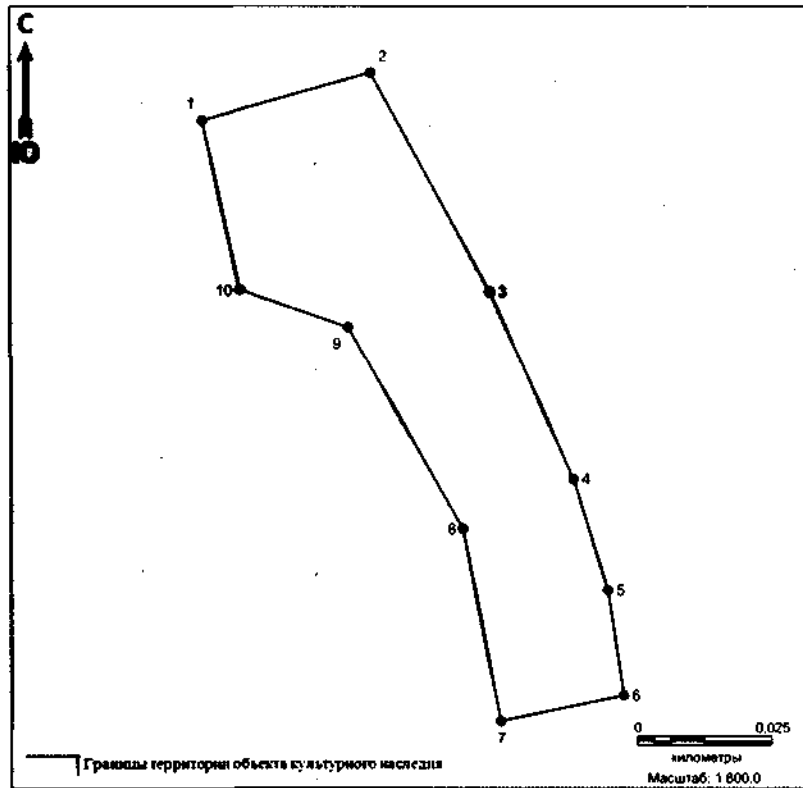
Перечень координат характерных точек границ территории выявленного объекта культурного наследия «Нёх-Урий 57.1, селище» в местной системе координат (МСК 86, зона 4):

№ точки	Координаты, м	
	Широта (X)	Долгота (Y)
1	1035537.44	4364107.20

2	1035554.76	4364119.82
3	1035566.79	4364146.36
4	1035562.21	4364174.60
5	1035517.26	4364189.84
6	1035488.88	4364175.84
7	1035479.24	4364158.55
8	1035504.88	4364132.49
1	1035537.44	4364107.20

Общий периметр границ территории выявленного объекта культурного наследия: 255,86 м. Площадь территории: 0.5 га.

2. Графическое описание местоположения границ территории выявленного объекта культурного наследия «Нёх-Урий 57.2, могильник»:

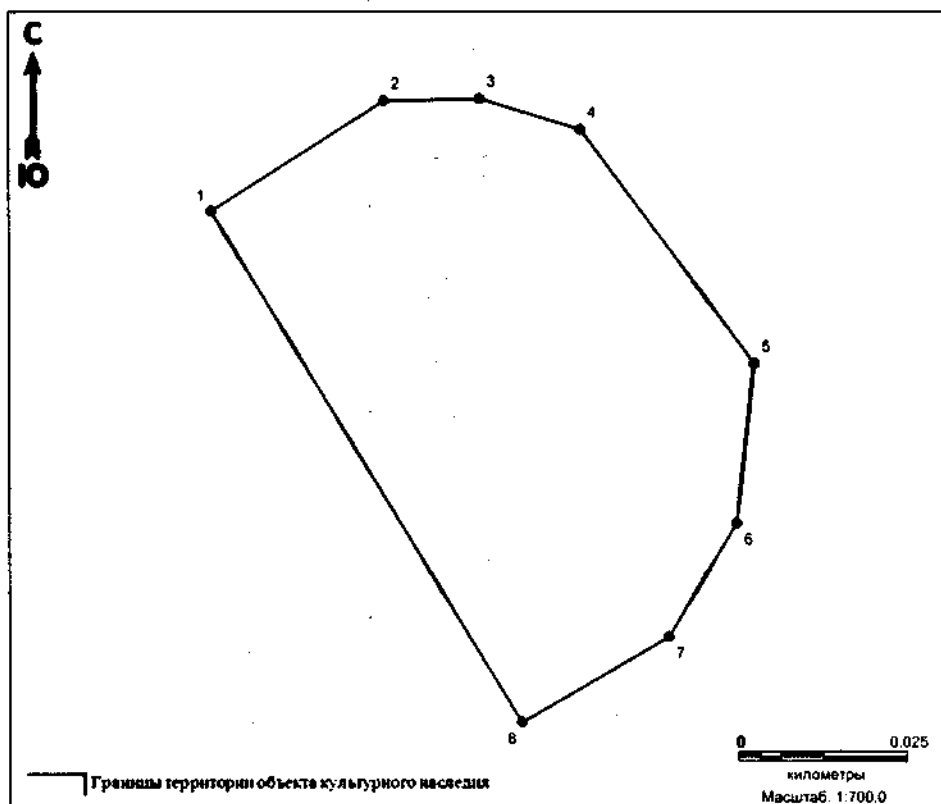


Перечень координат характерных точек границ территории выявленного объекта культурного наследия «Нёх-Урий 57.2, могильник» в местной системе координат (МСК 86, зона 4):

№ точки	Координаты, м	
	Широта (X)	Долгота (Y)
1	1035410.22	4364157.73
2	1035418.97	4364188.88
3	1035378.52	4364210.89
4	1035343.94	4364226.21
5	1035323.37	4364232.55
6	1035303.87	4364235.43
7	1035299.08	4364212.68
8	1035334.78	4364205.76
9	1035372.01	4364184.65
10	1035378.94	4364164.61
1	1035410.22	4364157.73

Общий периметр границ территории выявленного объекта культурного наследия: 313,10 м. Площадь территории: 0,3 га.

3. Графическое описание местоположения границ территории выявленного объекта культурного наследия «Нёх-Урий 57.3, селище»:

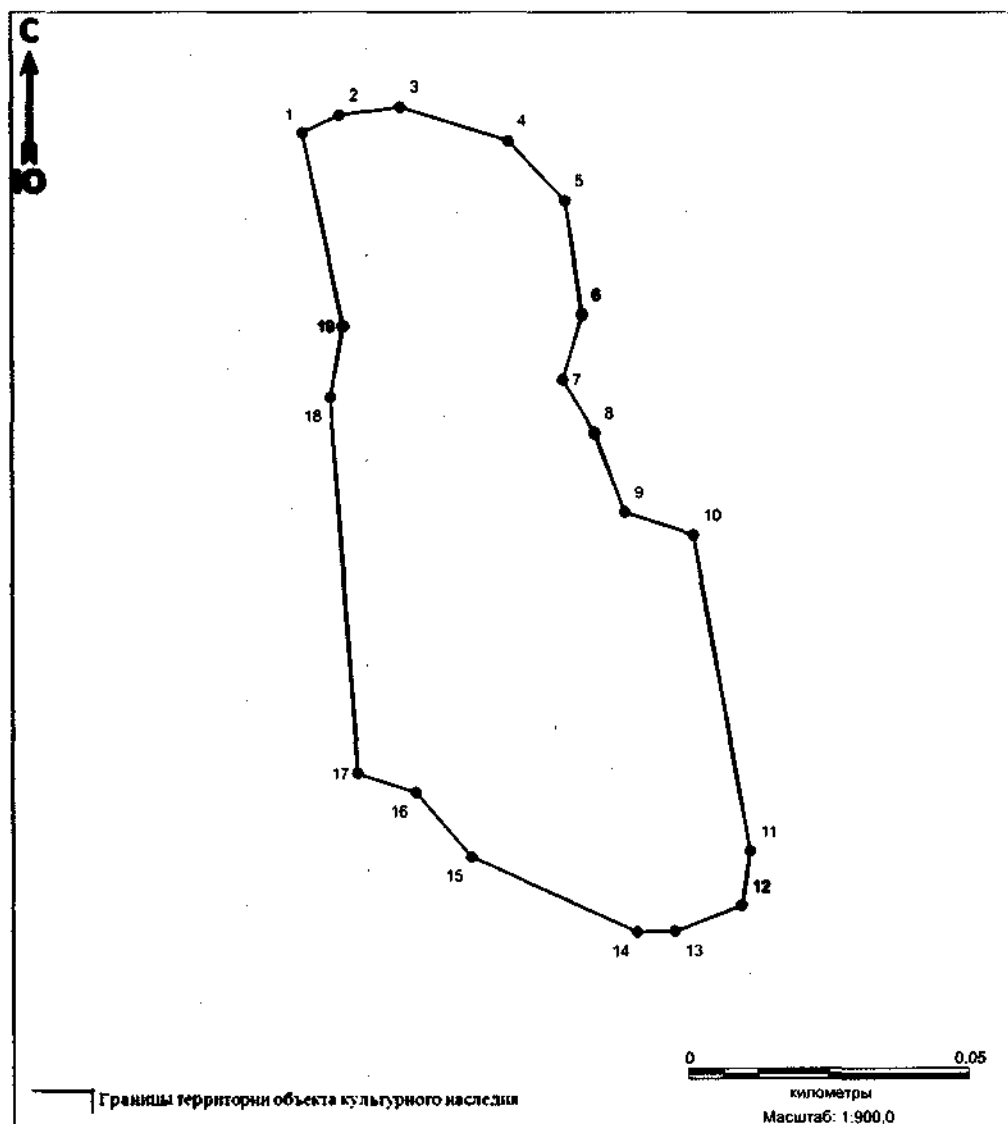


Перечень координат характерных точек границ территории выявленного объекта культурного наследия «Нёх-Урий 57.3, селище» в местной системе координат (МСК 86, зона 4):

№ точки	Координаты, м	
	Широта (X)	Долгота (Y)
1	1035242.20	4364205.26
2	1035258.35	4364230.58
3	1035258.64	4364244.52
4	1035254.16	4364259.20
5	1035220.01	4364284.56
6	1035196.70	4364281.99
7	1035180.16	4364272.02
8	1035167.69	4364250.55
1	1035242.20	4364205.26

Общий периметр границ территории выявленного объекта культурного наследия: 256,64 м. Площадь территории: 0,4 га.

4. Графическое описание местоположения границ территории выявленного объекта культурного наследия «селище Синкипухут 3»:



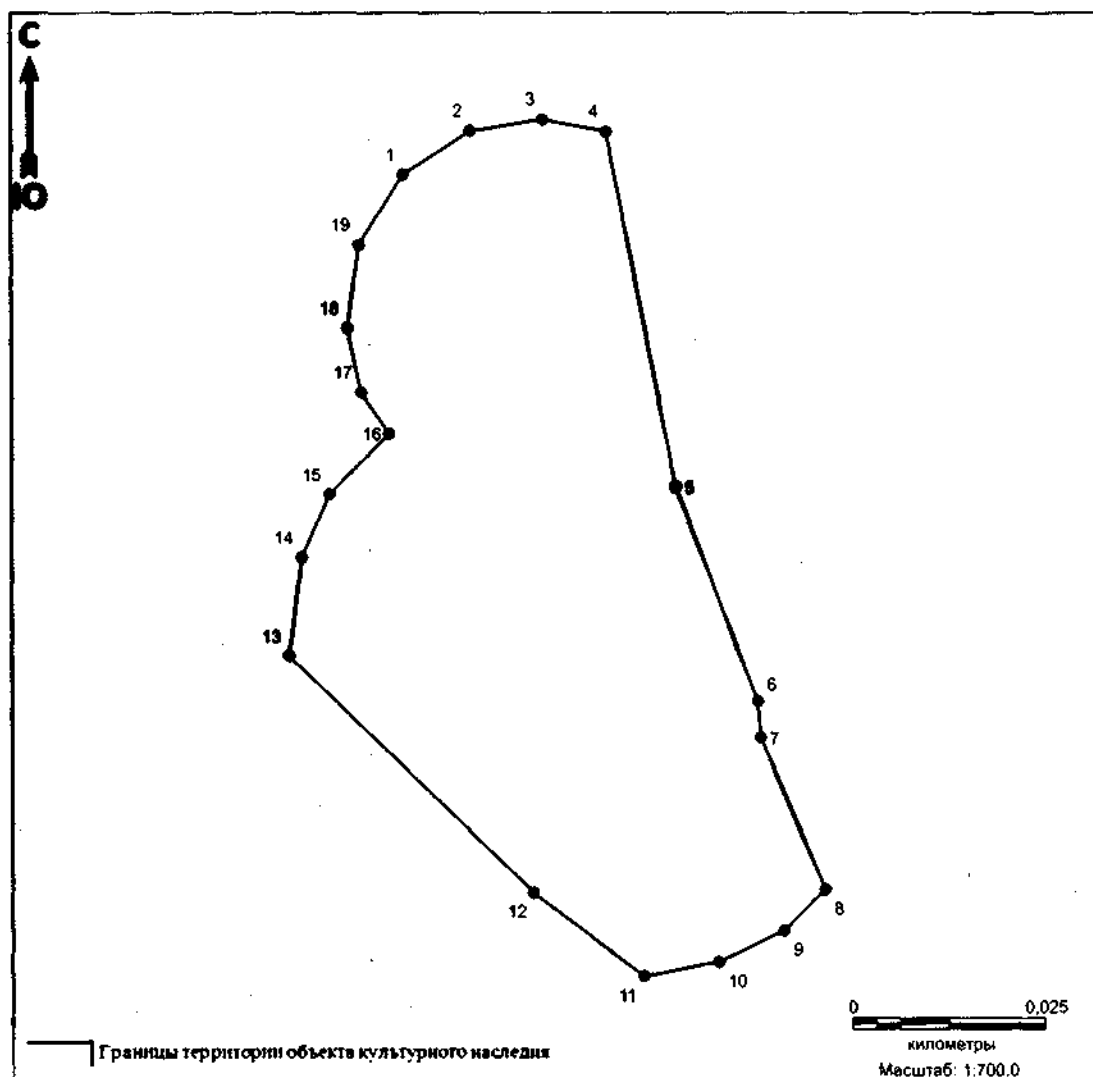
Перечень координат характерных точек границ территории выявленного объекта культурного наследия «селище Синкипухут 3» в местной системе координат (МСК 86, зона 4):

№ точки	Координаты, м	
	Широта (X)	Долгота (Y)
1	1049839.749	4416571.759
2	1049842.847	4416578.369
3	1049844.336	4416589.172
4	1049838.308	4416608.34
5	1049827.733	4416618.41
6	1049807.476	4416621.393
7	1049796.011	4416617.895

8	1049786.571	4416623.555
9	1049772.512	4416628.876
10	1049768.46	4416641.081
11	1049712.226	4416651.093
12	1049702.484	4416649.58
13	1049697.889	4416637.644
14	1049697.76	4416630.935
15	1049711.119	4416601.465
16	1049722.587	4416591.678
17	1049725.958	4416581.314
18	1049792.82	4416576.501
19	1049805.409	4416578.86
1	1049839.749	4416571.759

Общий периметр границ территории выявленного объекта культурного наследия: 383,9 м. Площадь территории: 7264 кв.м.

5. Графическое описание местоположения границ территории выявленного объекта культурного наследия «селище Синкипухут 4»:



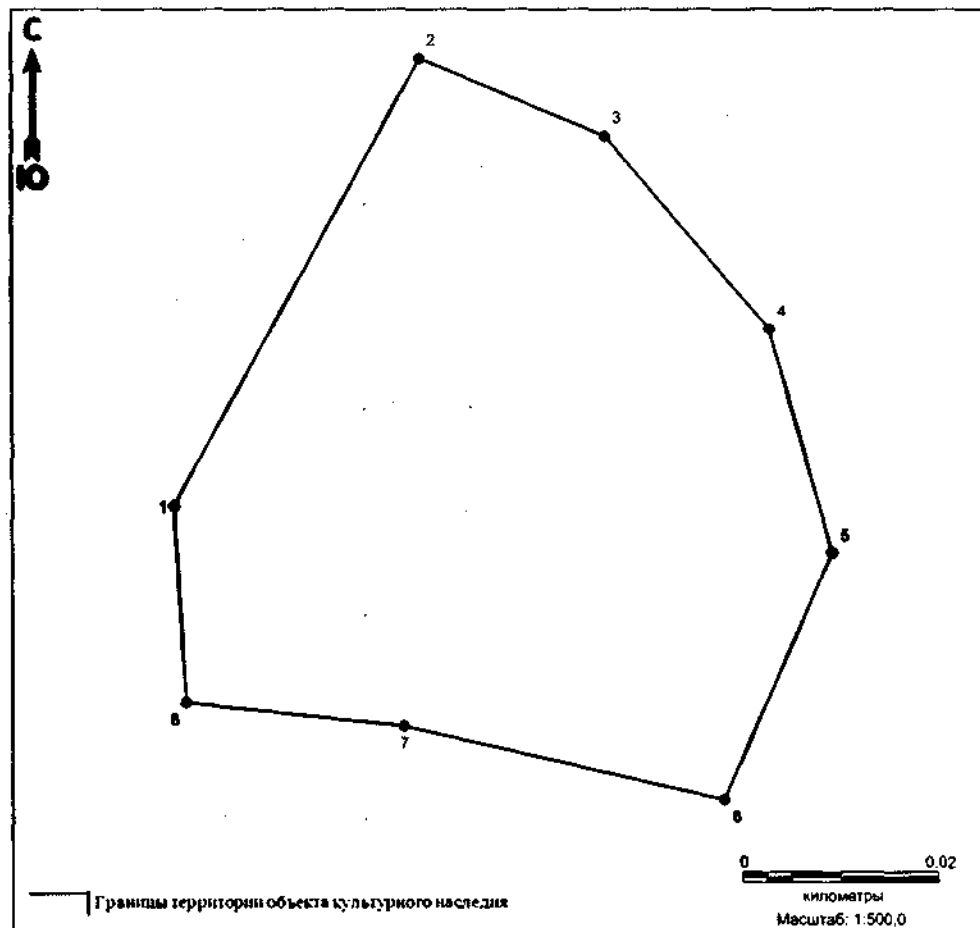
Перечень координат характерных точек границ территории выявленного объекта культурного наследия «селище Синкипухут 4» в местной системе координат (МСК 86, зона 4):

№ точки	Координаты, м	
	Широта (X)	Долгота (Y)
1	1049846.291	4416454.711
2	1049851.959	4416463.387
3	1049853.424	4416472.759
4	1049851.877	4416480.903
5	1049806.045	4416489.839
6	1049778.405	4416500.396
7	1049773.711	4416500.745
8	1049754.135	4416509.04

9	1049748.909	4416503.723
10	1049744.824	4416495.282
11	1049742.973	4416485.575
12	1049753.743	4416471.34
13	1049784.302	4416439.856
14	1049797.034	4416441.531
15	1049805.147	4416445.134
16	1049812.947	4416452.837
17	1049818.335	4416449.214
18	1049826.582	4416447.457
19	1049837.296	4416448.976
1	1049846.291	4416454.711

Общий периметр границ территории выявленного объекта культурного наследия: 287,9 м. Площадь территории: 4429 кв.м.

6. Графическое описание местоположения границ территории выявленного объекта культурного наследия «селище Пуралньёган 1»:

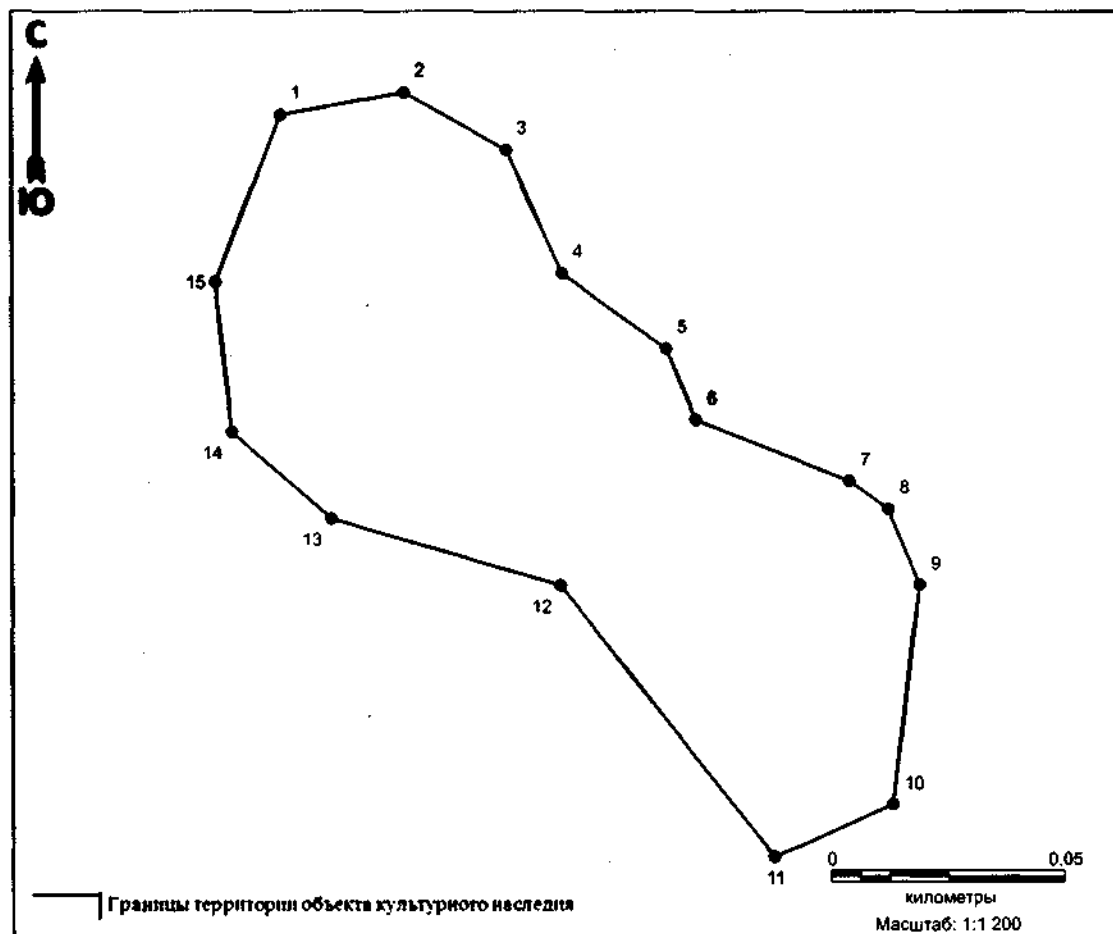


Перечень координат характерных точек границ территории выявленного объекта культурного наследия «селище Пуралньёган 1» в местной системе координат (МСК 86, зона 4):

№ точки	Координаты, м	
	Широта (X)	Долгота (Y)
1	1080329,426	4452637,877
2	1080374,331	4452662,683
3	1080366,575	4452681,263
4	1080347,203	4452697,789
5	1080324,772	4452704,097
6	1080300,016	4452693,157
7	1080307,414	4452660,994
8	1080309,754	4452639,063
1	1080329,426	4452637,877

Общий периметр границ территории выявленного объекта культурного наследия: 222 м. Площадь территории: 3297 кв.м.

7. Графическое описание местоположения границ территории выявленного объекта культурного наследия «селище Пуралньёган 2»:



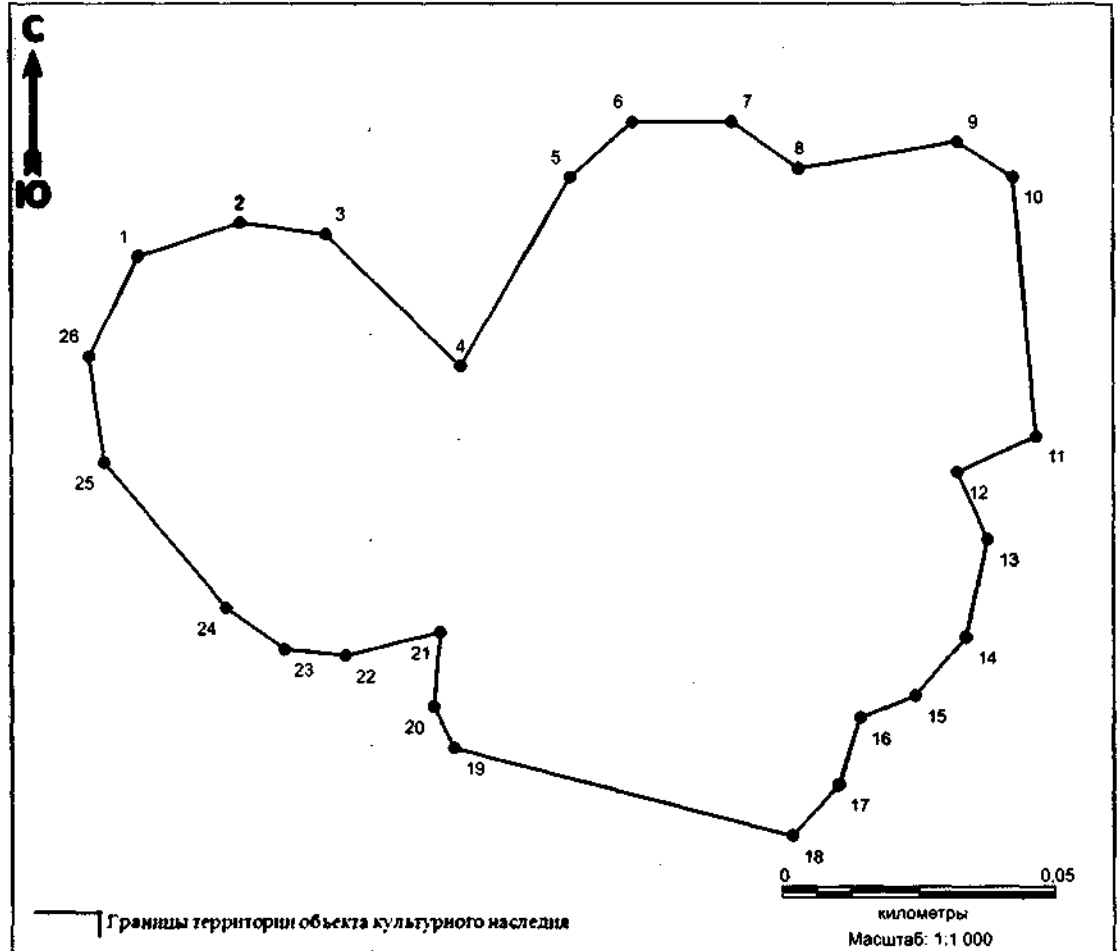
Перечень координат характерных точек границ территории выявленного объекта культурного наследия «селище Пуралньёган 2» в местной системе координат (МСК 86, зона 4):

№ точки	Координаты, м	
	Широта (X)	Долгота (Y)
1	1080360,851	4452774,249
2	1080365,596	4452800,714
3	1080353,385	4452822,499
4	1080326,965	4452834,299
5	1080310,871	4452856,594
6	1080295,66	4452862,893
7	1080282,635	4452895,712
8	1080276,623	4452904,041
9	1080260,57	4452910,749
10	1080213,81	4452904,904
11	1080202,506	4452879,622

12	1080260,315	4452833,858
13	1080274,547	4452784,962
14	1080293,068	4452763,699
15	1080325,147	4452760,141
1	1080360,851	4452774,249

Общий периметр границ территории выявленного объекта культурного наследия: 486 м. Площадь территории: 11488 кв.м.

8. Графическое описание местоположения границ территории выявленного объекта культурного наследия «селище Усть-Ваньёган 1»:



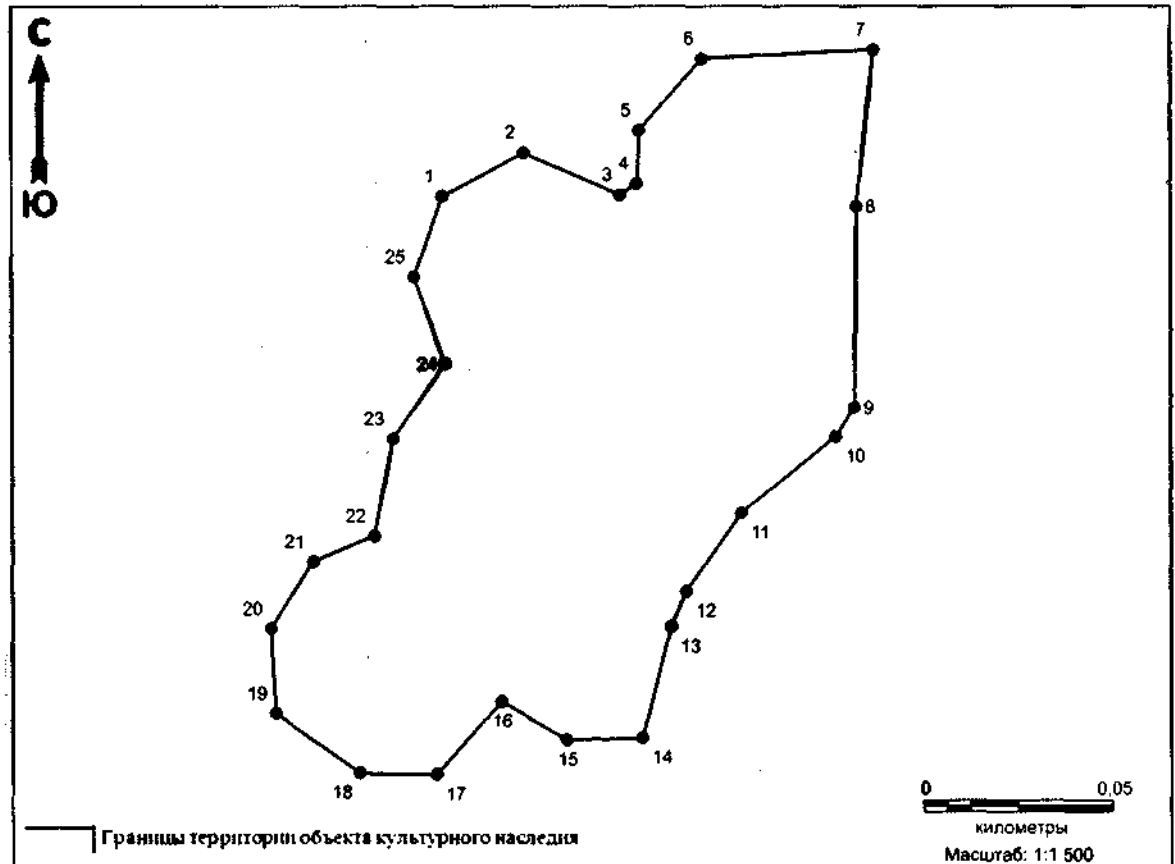
Перечень координат характерных точек границ территории выявленного объекта культурного наследия «селище Усть-Ваньёган 1» в местной системе координат (МСК 86, зона 4):

№ точки	Координаты, м	
	Широта (X)	Долгота (Y)
1	1078703,506	4448267,103
2	1078709,622	4448285,424
3	1078707,514	4448300,882
4	1078683,82	4448325,074
5	1078717,812	4448344,865
6	1078727,74	4448356,127
7	1078727,75	4448373,993
8	1078719,399	4448386,013
9	1078724,177	4448414,738
10	1078717,809	4448424,726
11	1078671,199	4448428,845

12	1078664,751	4448414,609
13	1078652,691	4448420,072
14	1078635,181	4448416,074
15	1078624,75	4448406,892
16	1078620,769	4448396,926
17	1078608,707	4448393,054
18	1078599,507	4448384,675
19	1078615,35	4448323,849
20	1078622,816	4448320,158
21	1078636,058	4448321,305
22	1078631,926	4448304,336
23	1078633,065	4448293,227
24	1078640,426	4448282,795
25	1078666,498	4448260,899
26	1078685,597	4448258,208
1	1078703,506	4448267,103

Общий периметр границ территории выявленного объекта культурного наследия: 539,1 м. Площадь территории: 14426 кв.м.

9. Графическое описание местоположения границ территории выявленного объекта культурного наследия «селище Усть-Ваньёган 2»:



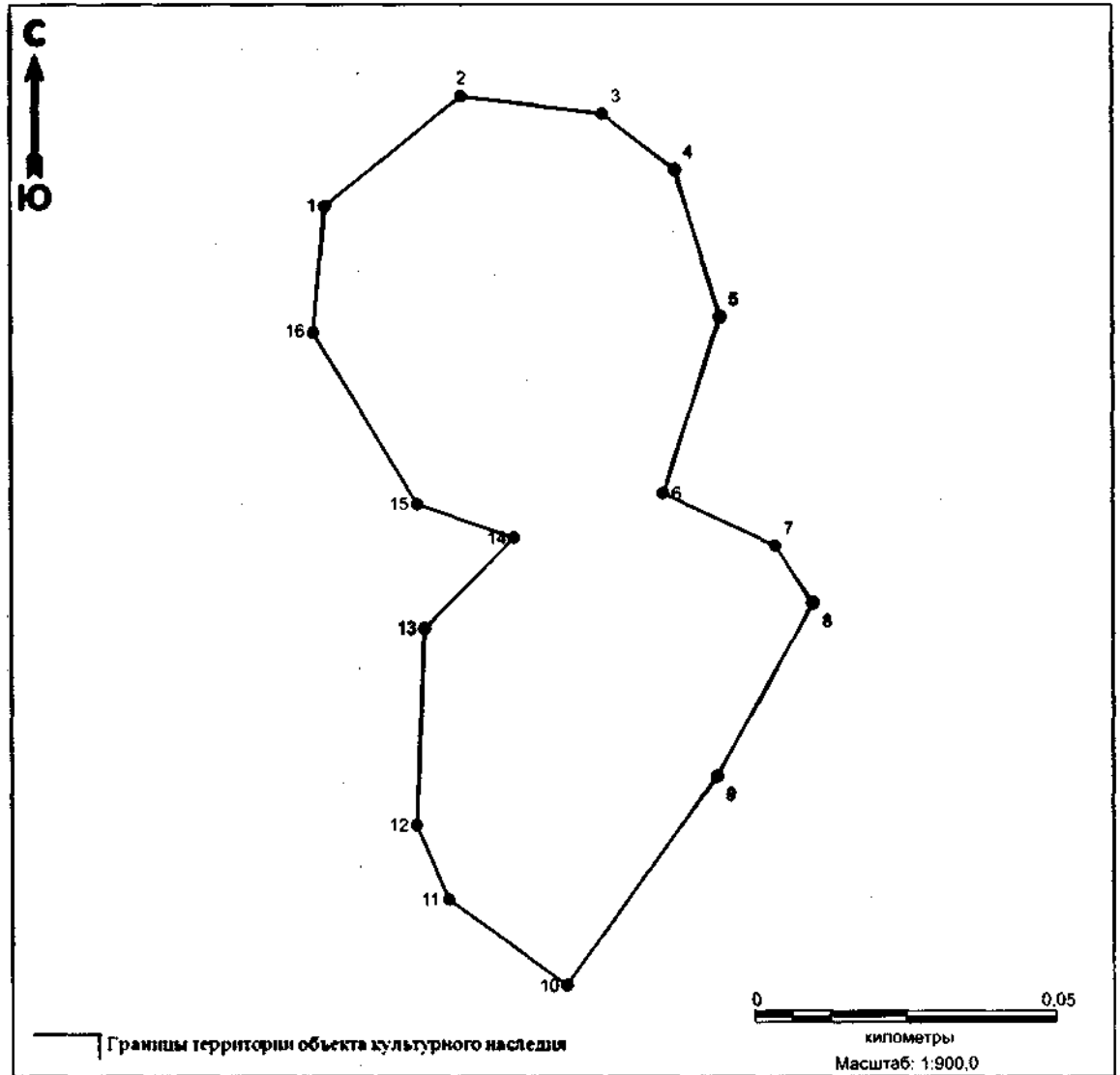
Перечень координат характерных точек границ территории выявленного объекта культурного наследия «селище Усть-Ваньёган 2» в местной системе координат (МСК 86, зона 4):

№ точки	Координаты, м	
	Широта (X)	Долгота (Y)
1	1079027,078	4448385,401
2	1079038,492	4448406,555
3	1079027,533	4448431,722
4	1079030,549	4448436,128
5	1079044,326	4448436,687
6	1079062,898	4448453,189
7	1079065,183	4448498,059
8	1079024,535	4448493,449
9	1078972,156	4448492,769
10	1078964,556	4448487,947
11	1078944,478	4448463,272
12	1078924,126	4448448,831
13	1078914,931	4448444,854

14	1078886,085	4448437,309
15	1078885,485	4448417,544
16	1078895,447	4448400,522
17	1078876,538	4448383,557
18	1078876,985	4448363,501
19	1078892,442	4448341,605
20	1078914,369	4448340,429
21	1078931,831	4448351,502
22	1078938,519	4448367,527
23	1078963,955	4448372,471
24	1078983,545	4448385,986
25	1079006,192	4448377,996
1	1079027,078	4448385,401

Общий периметр границ территории выявленного объекта культурного наследия: 606,9 м. Площадь территории: 17364 кв. м.

10. Графическое описание местоположения границ территории выявленного объекта культурного наследия «городище Усть-Ваньёган 3»:



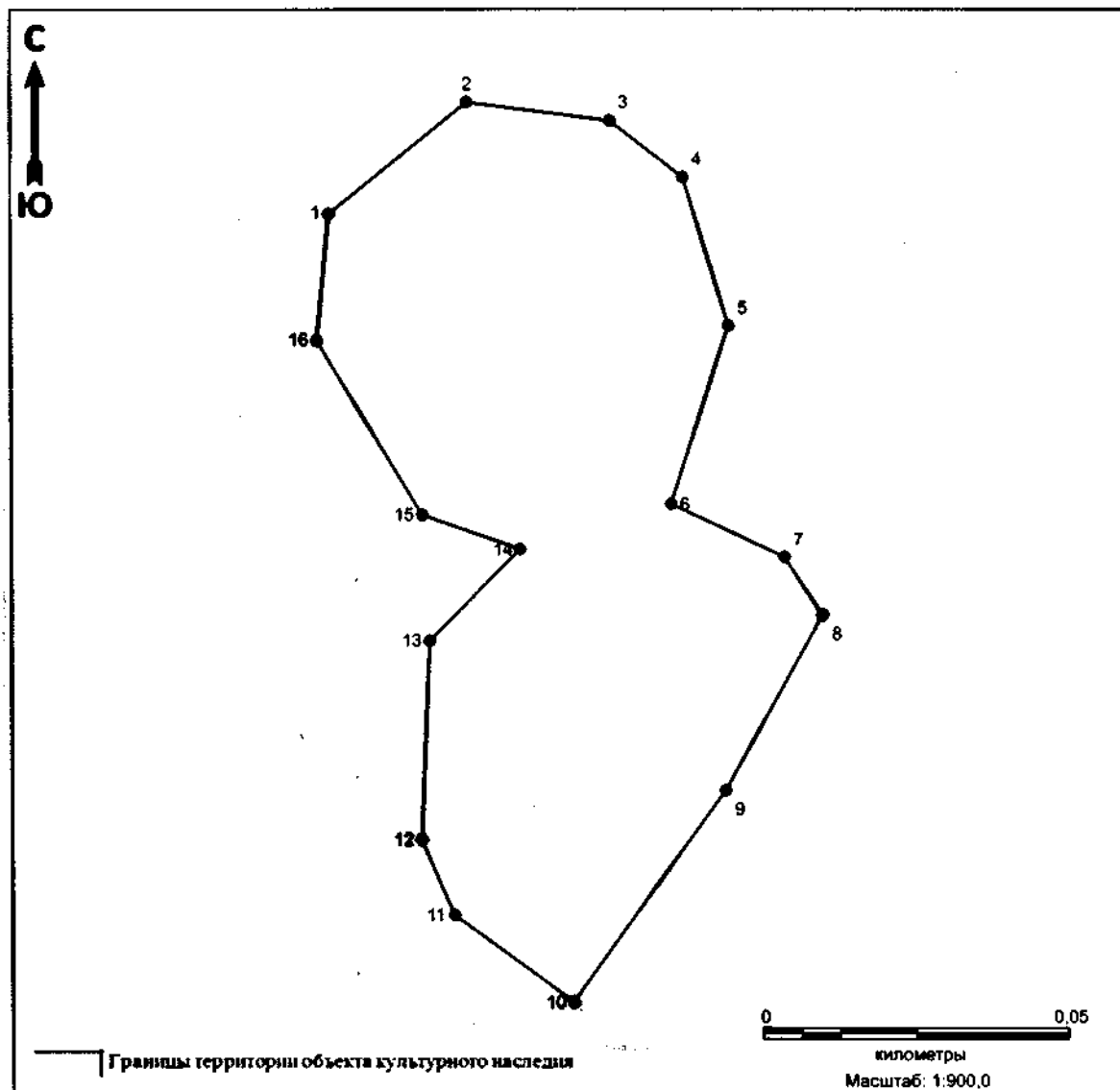
Перечень координат характерных точек границ территории выявленного объекта культурного наследия «городище Усть-Ваньёган 3» в местной системе координат (МСК 86, зона 4):

№ точки	Координаты, м	
	Широта (X)	Долгота (Y)
1	1079484,456	4448591,538
2	1079502,453	4448613,766
3	1079499,508	4448636,79
4	1079490,397	4448648,551
5	1079466,433	4448655,854
6	1079437,83	4448646,55
7	1079429,306	4448664,791

8	1079419,995	4448670,944
9	1079391,734	4448655,213
10	1079357,748	4448630,632
11	1079371,636	4448611,469
12	1079383,712	4448606,265
13	1079415,79	4448607,615
14	1079430,568	4448622,168
15	1079436,002	4448606,474
16	1079463,979	4448589,573
1	1079484,456	4448591,538

Общий периметр границ территории выявленного объекта культурного наследия: 386,9 м. Площадь территории: 6807 кв.м.

11. Графическое описание местоположения границ территории выявленного объекта культурного наследия «селище Усть-Ваньёган 4»:



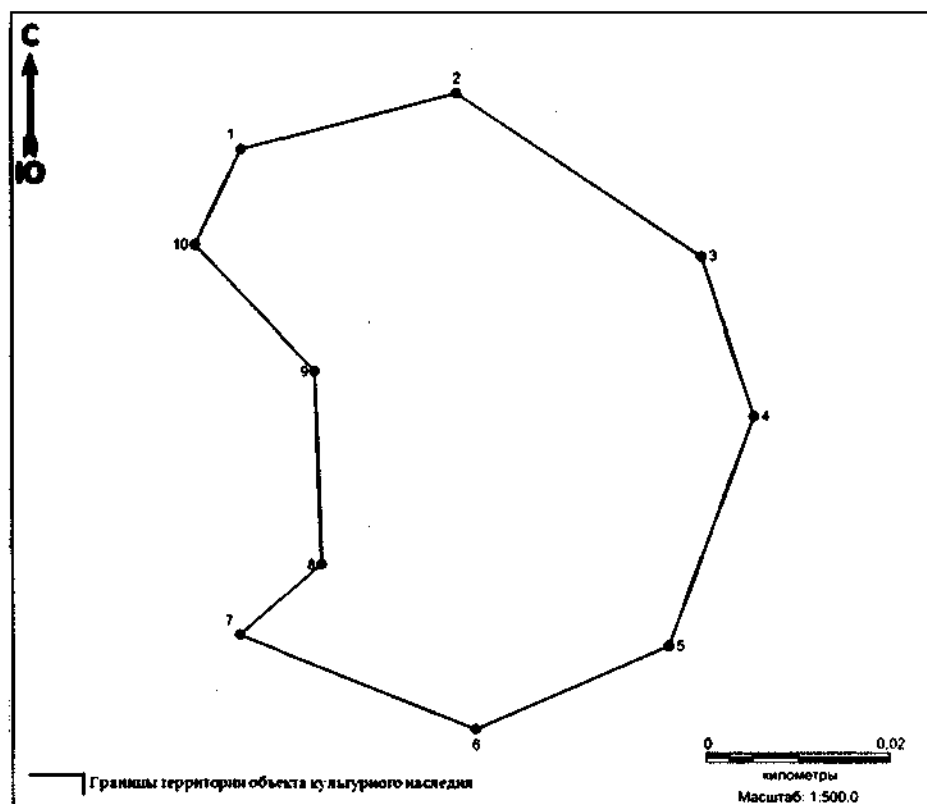
Перечень координат характерных точек границ территории выявленного объекта культурного наследия «селище Усть-Ваньёган 4» в местной системе координат (МСК 86, зона 4):

№ точки	Координаты, м	
	Широта (X)	Долгота (Y)
1	1079484,456	4448591,538
2	1079502,453	4448613,766
3	1079499,508	4448636,79
4	1079490,397	4448648,551
5	1079466,433	4448655,854
6	1079437,83	4448646,55
7	1079429,306	4448664,791

8	1079419,995	4448670,944
9	1079391,734	4448655,213
10	1079357,748	4448630,632
11	1079371,636	4448611,469
12	1079383,712	4448606,265
13	1079415,79	4448607,615
14	1079430,568	4448622,168
15	1079436,002	4448606,474
16	1079463,979	4448589,573
1	1079484,456	4448591,538

Общий периметр границ территории выявленного объекта культурного наследия: 386,9 м. Площадь территории: 6807 кв. м.

12. Графическое описание местоположения границ территории выявленного объекта культурного наследия «поселение Усть-Ваньёган 5»:

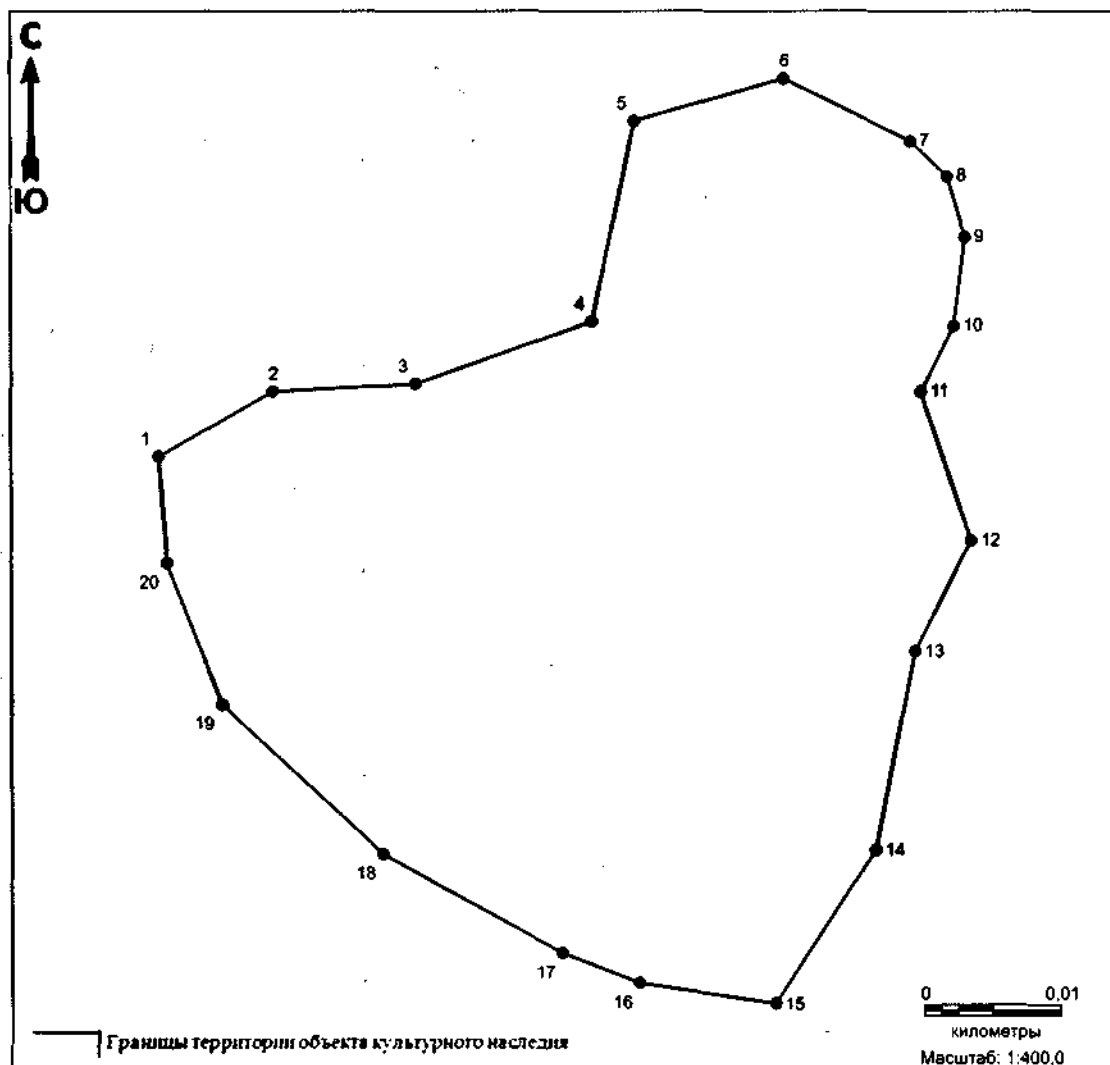


Перечень координат характерных точек границ территории выявленного объекта культурного наследия «поселение Усть-Ваньёган 5» в местной системе координат (МСК 86, зона 4):

№ точки	Координаты, м	
	Широта (X)	Долгота (Y)
1	1079495,67	4448727,435
2	1079501,755	4448750,792
3	1079484,009	4448777,268
4	1079466,687	4448783,001
5	1079441,915	4448773,675
6	1079432,949	4448752,752
7	1079443,085	4448727,219
8	1079450,752	4448736,093
9	1079471,634	4448735,4
10	1079485,323	4448722,398
1	1079495,67	4448727,435

Общий периметр границ территории выявленного объекта культурного наследия: 213,9 м. Площадь территории: 2746 кв.м.

13. Графическое описание местоположения границ территории выявленного объекта культурного наследия «городище Усть-Ваньёган б»:



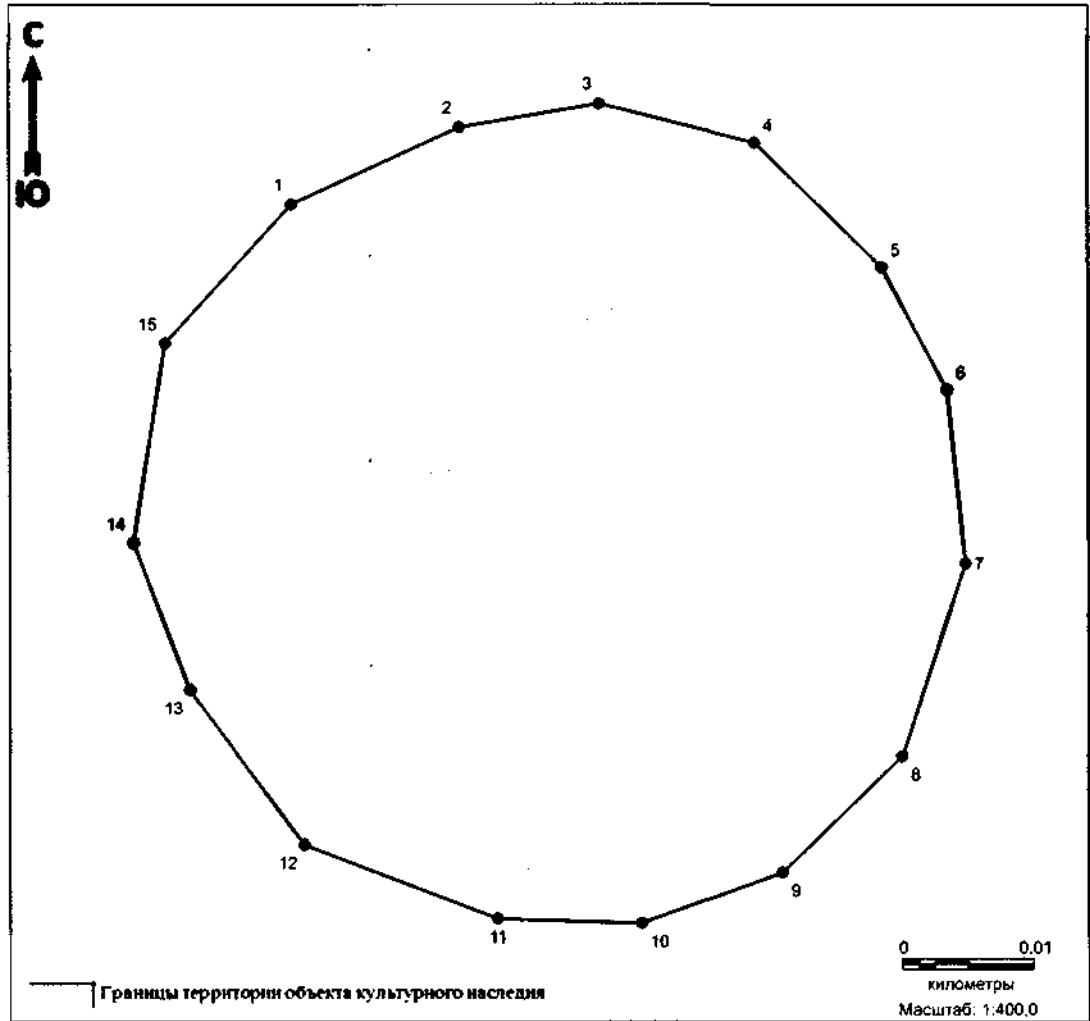
Перечень координат характерных точек границ территории выявленного объекта культурного наследия «городище Усть-Ваньёган б» в местной системе координат (МСК 86, зона 4):

№ точки	Координаты, м	
	Широта (X)	Долгота (Y)
1	1079255,233	4449617,934
2	1079259,903	4449626,196
3	1079260,439	4449636,456
4	1079264,91	4449649,152
5	1079279,294	4449652,24
6	1079282,329	4449663,036
7	1079277,853	4449672,165
8	1079275,336	4449674,804

9	1079270,958	4449676,11
10	1079264,578	4449675,27
11	1079259,889	4449672,89
12	1079249,2	4449676,49
13	1079241,206	4449672,438
14	1079226,938	4449669,553
15	1079215,885	4449662,282
16	1079217,367	4449652,485
17	1079219,529	4449646,933
18	1079226,63	4449634,056
19	1079237,348	4449622,479
20	1079247,521	4449618,546
1	1079255,233	4449617,934

Общий периметр границ территории выявленного объекта культурного наследия: 202,2 м. Площадь территории: 2436 кв.м.

14. Графическое описание местоположения границ территории выявленного объекта культурного наследия «селище Мысшни 4»:



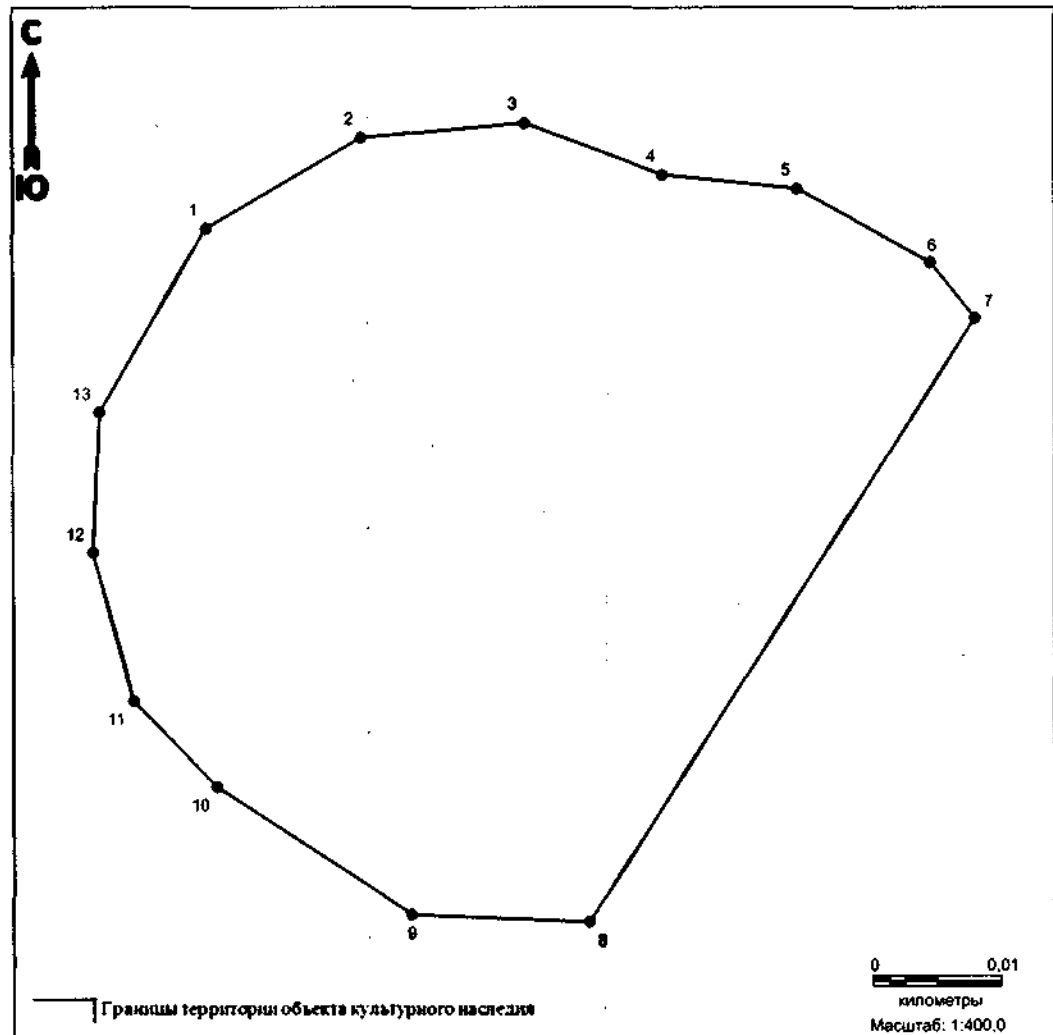
Перечень координат характерных точек границ территории выявленного объекта культурного наследия «селище Мысшни 4» в местной системе координат (МСК 86, зона 4):

№ точки	Координаты, м	
	Широта (X)	Долгота (Y)
1	1049306,256	4412591,004
2	1049312,011	4412603,596
3	1049313,778	4412614,051
4	1049310,879	4412625,676
5	1049301,573	4412635,169
6	1049292,407	4412640,045
7	1049279,449	4412641,399
8	1049265,033	4412636,624
9	1049256,365	4412627,653

10	1049252,543	4412617,09
11	1049252,896	4412606,344
12	1049258,42	4412591,899
13	1049269,955	4412583,344
14	1049280,981	4412579,139
15	1049295,88	4412581,544
1	1049306,256	4412591,004

Общий периметр границ территории выявленного объекта культурного наследия: 193,5 м. Площадь территории: 2925 кв.м.

15. Графическое описание местоположения границ территории выявленного объекта культурного наследия «селище Мысшни 5»:



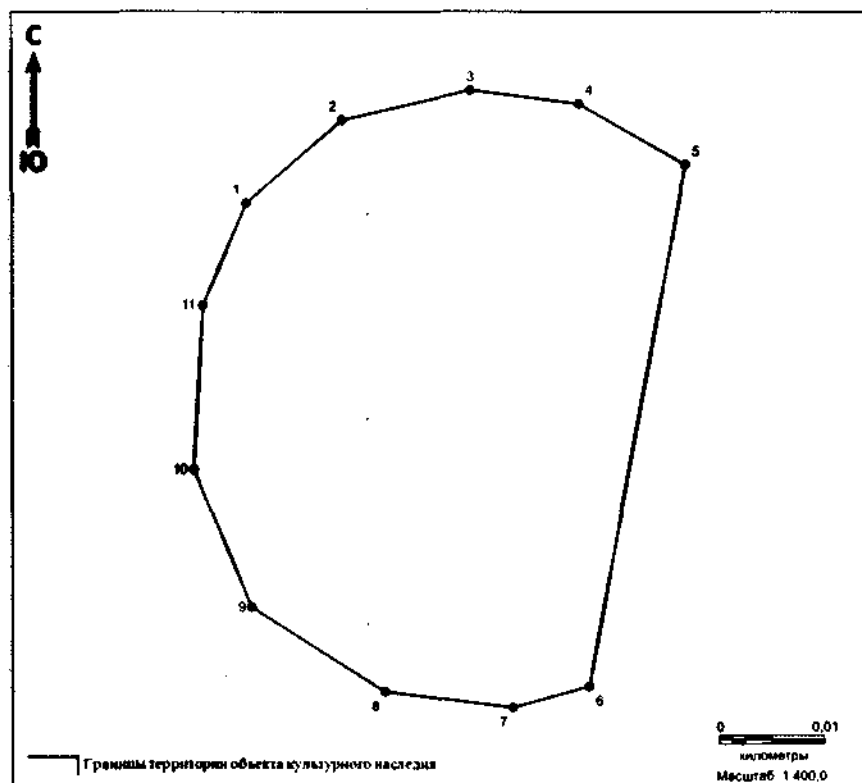
Перечень координат характерных точек границ территории выявленного объекта культурного наследия «селище Мысшни 5» в местной системе координат (МСК 86, зона 4):

№ точки	Координаты, м	
	Широта (X)	Долгота (Y)
1	1049101,18	4411454,932
2	1049108,115	4411466,917
3	1049109,255	4411479,457
4	1049105,293	4411490,072
5	1049104,233	4411500,399
6	1049098,638	4411510,723
7	1049094,372	4411514,155
8	1049047,929	4411484,357
9	1049048,514	4411470,688

10	1049058,276	4411455,71
11	1049064,839	4411449,336
12	1049076,271	4411446,211
13	1049087,074	4411446,724
1	1049101,18	4411454,932

Общий периметр границ территории выявленного объекта культурного наследия: 200,2 м. Площадь территории: 2839 кв.м.

16. Графическое описание местоположения границ территории выявленного объекта культурного наследия «ловчая яма Мысшни б»:

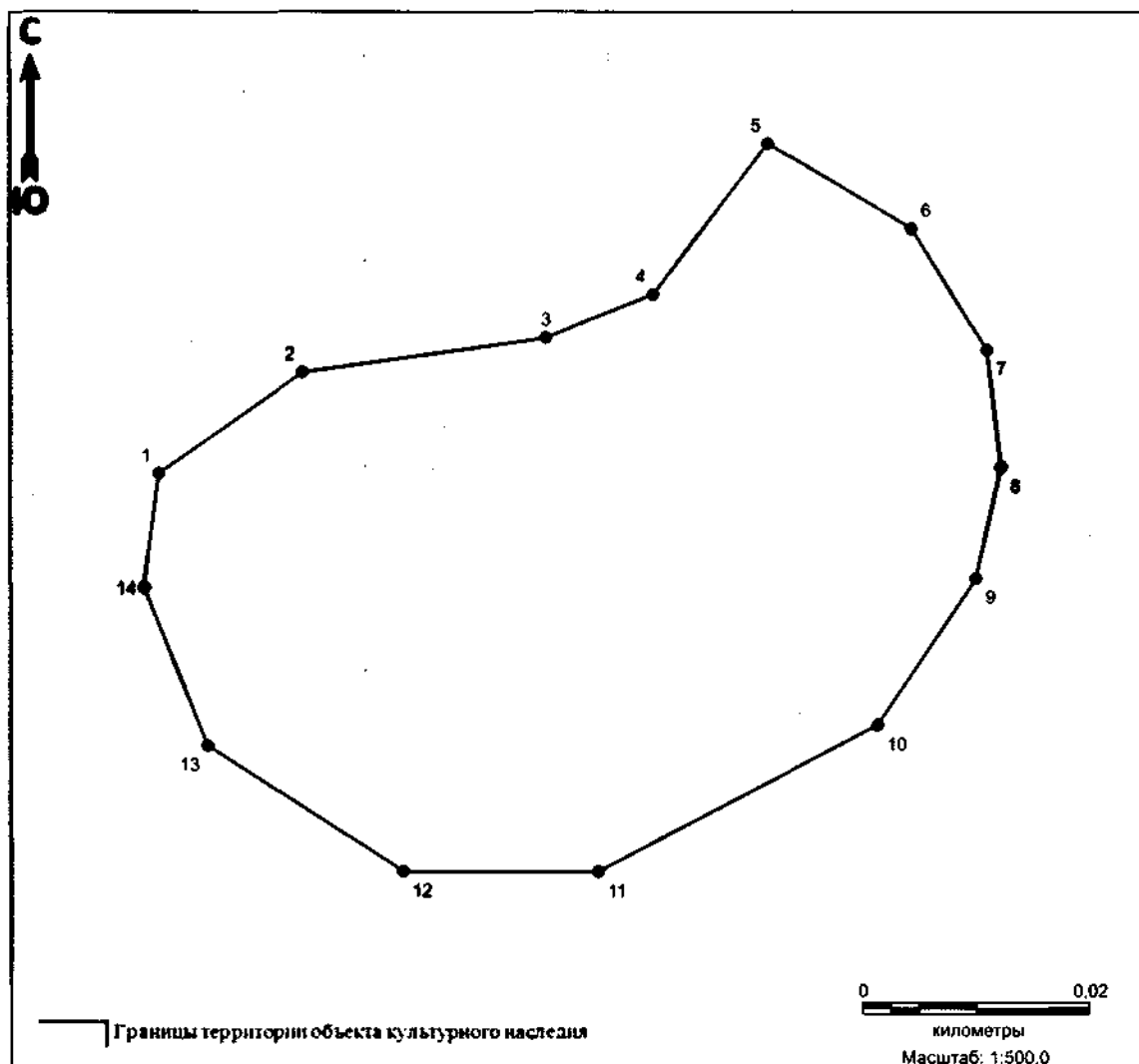


Перечень координат характерных точек границ территории выявленного объекта культурного наследия «ловчая яма Мысшни б» в местной системе координат (МСК 86, зона 4):

№ точки	Координаты, м	
	Широта (X)	Долгота (Y)
1	1049190,116	4411315,947
2	1049197,919	4411325,051
3	1049200,715	4411337,077
4	1049199,453	4411347,291
5	1049193,756	4411357,321
6	1049144,671	4411348,161
7	1049142,681	4411340,98
8	1049144,205	4411328,966
9	1049152,115	4411316,398
10	1049164,973	4411311,013
11	1049180,48	4411311,877
1	1049190,116	4411315,947

Общий периметр границ территории выявленного объекта культурного наследия: 170,4 м. Площадь территории: 2061 кв.м.

17. Графическое описание местоположения границ территории выявленного объекта культурного наследия «селище Мышши 7»:



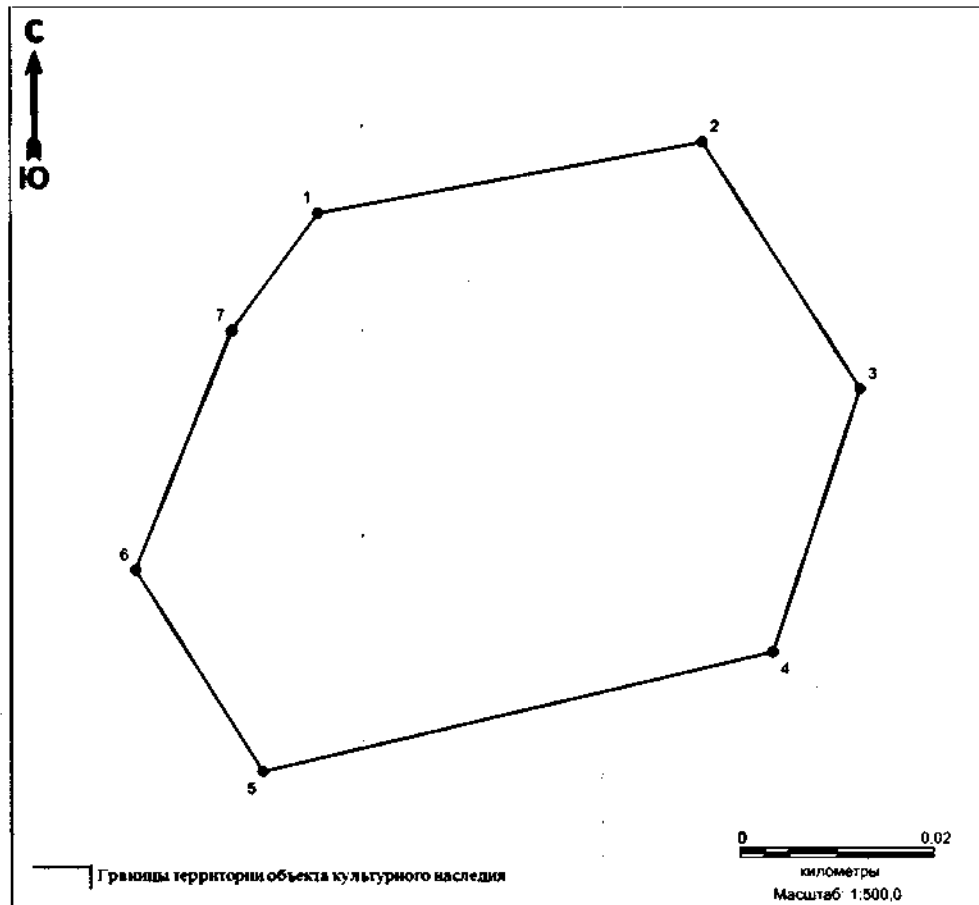
Перечень координат характерных точек границ территории выявленного объекта культурного наследия «селище Мышши 7» в местной системе координат (МСК 86, зона 4):

№ точки	Координаты, м	
	Широта (X)	Долгота (Y)
1	1050177,098	4411117,323
2	1050185,933	4411129,962
3	1050188,943	4411151,311
4	1050192,729	4411160,757
5	1050205,957	4411170,83
6	1050198,48	4411183,486
7	1050187,917	4411190,088
8	1050177,674	4411191,338

9	1050167,903	4411189,108
10	1050155,003	4411180,405
11	1050142,168	4411155,799
12	1050142,206	4411138,714
13	1050153,222	4411121,578
14	1050167,036	4411115,985
1	1050177,098	4411117,323

Общий периметр границ территории выявленного объекта культурного наследия: 217,1 м. Площадь территории: 3098 кв.м.

18. Графическое описание местоположения границ территории выявленного объекта культурного наследия «Нонкъяган 9, селище»:

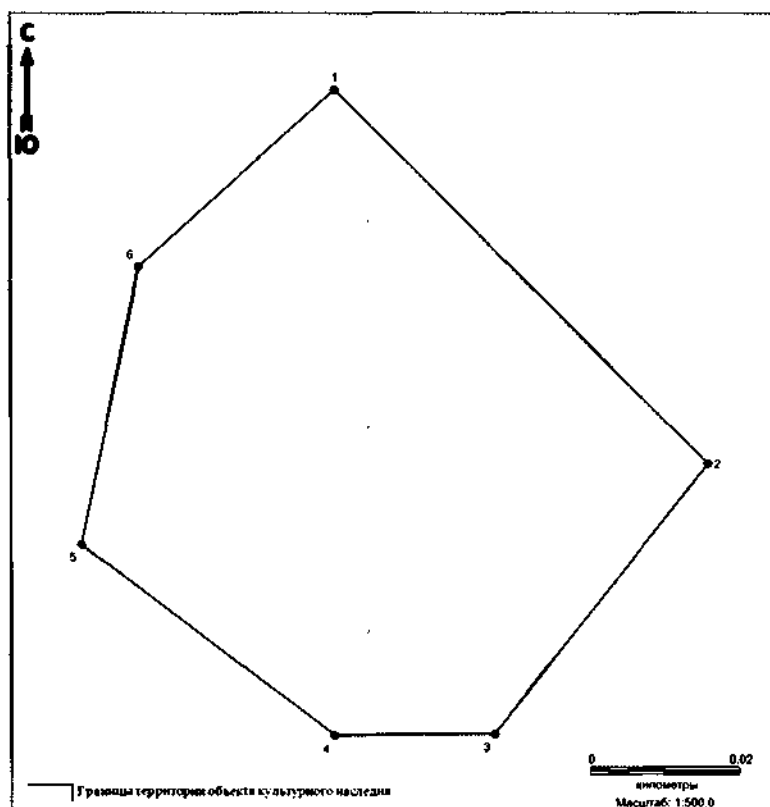


Перечень координат характерных точек границ территории выявленного объекта культурного наследия «Нонкъяган 9, селище» в местной системе координат (МСК 86, зона 4):

№ точки	Координаты, м	
	Широта (X)	Долгота (Y)
1	1042262.70	4336169.05
2	1042269.98	4336208.20
3	1042244.83	4336224.26
4	1042218.12	4336215.28
5	1042205.94	4336163.32
6	1042226.42	4336150.38
7	1042250.73	4336160.24
1	1042262.70	4336169.05

Общий периметр границ территории выявленного объекта культурного наследия: 216,53 м. Площадь территории: 0,3 га.

19. Графическое описание местоположения границ территории выявленного объекта культурного наследия «Нонкьёган 13, ловчая яма»:

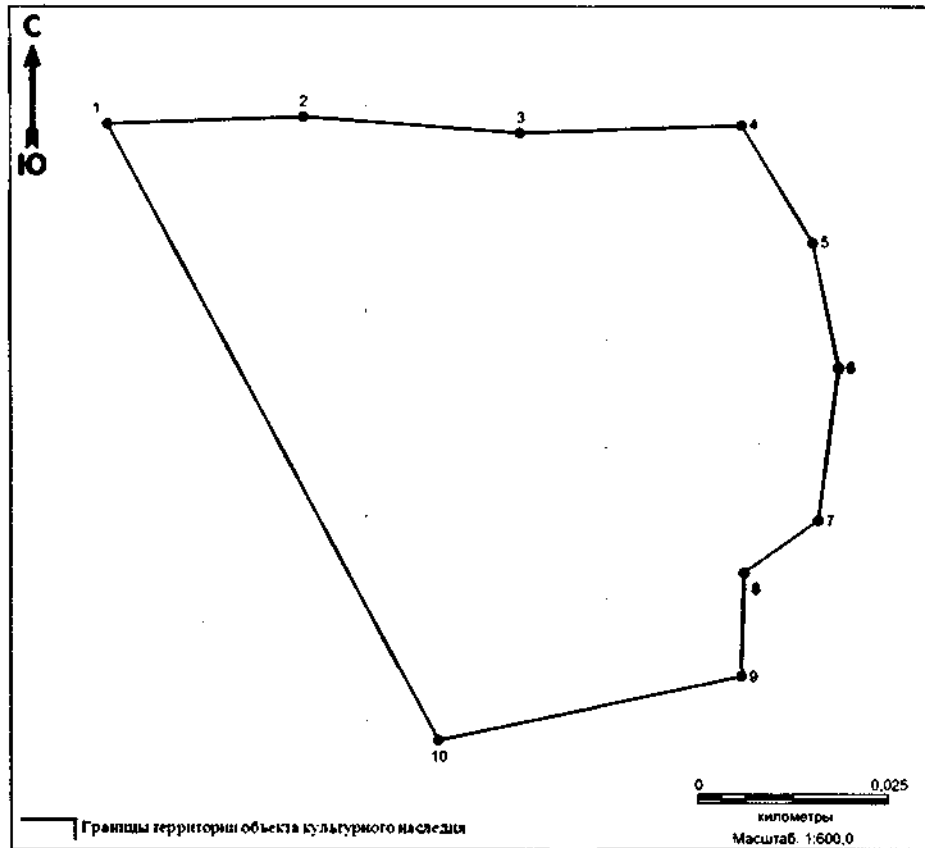


Перечень координат характерных точек границ территории выявленного объекта культурного наследия «Нонкьёган 13, ловчая яма» в местной системе координат (МСК 86, зона 4):

№ точки	Координаты, м	
	Широта (X)	Долгота (Y)
1	1041287.08	4334804.76
2	1041237.57	4334854.08
3	1041201.81	4334825.79
4	1041201.61	4334804.61
5	1041226.90	4334771.11
6	1041263.66	4334778.72
1	1041287.08	4334804.76

Общий периметр границ территории выявленного объекта культурного наследия: 251,21 м. Площадь территории: 0,4 га.

20. Графическое описание местоположения границ территории выявленного объекта культурного наследия «Нонкьёган 15, селище»:

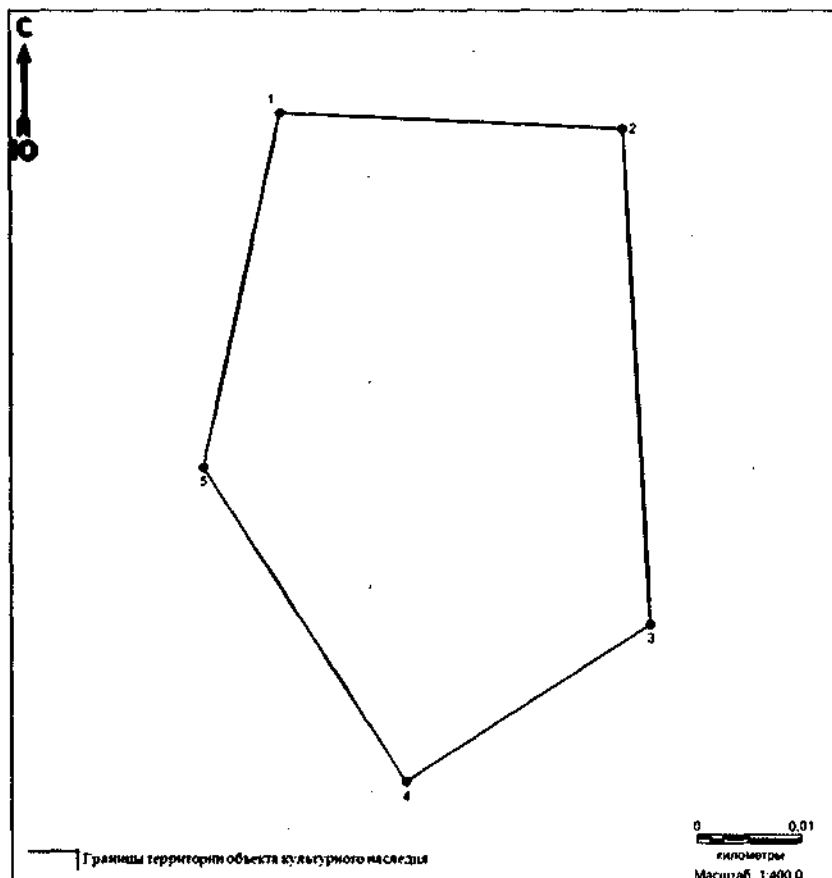


Перечень координат характерных точек границ территории выявленного объекта культурного наследия «Нонкьёган 15, селище» в местной системе координат (МСК 86, зона 4):

№ точки	Координаты, м	
	Широта (X)	Долгота (Y)
1	1059175.06	4333547.71
2	1059175.99	4333573.24
3	1059173.91	4333601.32
4	1059174.84	4333630.10
5	1059159.59	4333639.34
6	1059143.27	4333642.72
7	1059123.57	4333640.03
8	1059116.81	4333630.34
9	1059103.38	4333629.93
10	1059095.11	4333590.60
1	1059175.06	4333547.71

Общий периметр границ территории выявленного объекта культурного наследия: 293,04 м. Площадь территории: 0,5 га.

21. Графическое описание местоположения границ территории выявленного объекта культурного наследия «Нонкъёган 16, ловчие ямы»:

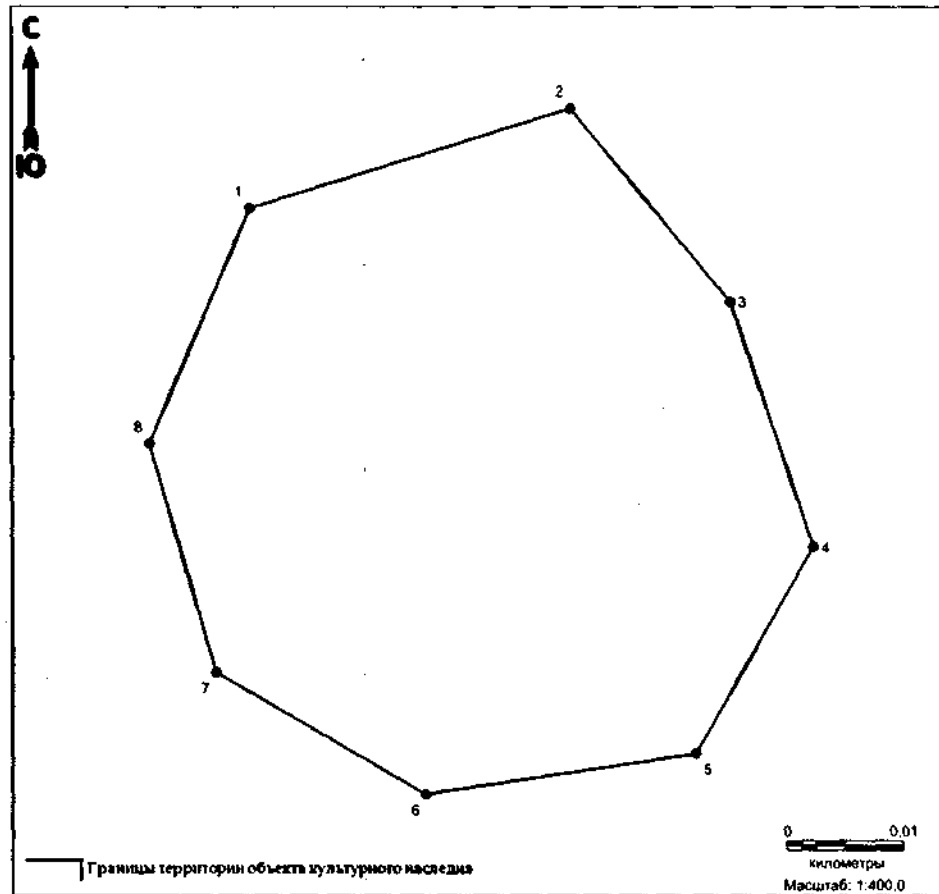


Перечень координат характерных точек границ территории выявленного объекта культурного наследия «Нонкъёган 16, ловчие ямы» в местной системе координат (МСК 86, зона 4):

№ точки	Координаты, м	
	Широта (X)	Долгота (Y)
1	1041231.68	4336671.11
2	1041230.13	4336704.11
3	1041182.44	4336706.64
4	1041167.31	4336683.09
5	1041197.59	4336663.63
1	1041231.68	4336671.11

Общий периметр границ территории выявленного объекта культурного наследия: 179,69 м. Площадь территории: 0,2 га.

22. Графическое описание местоположения границ территории выявленного объекта культурного наследия «Нонкъёган 17, селище»:

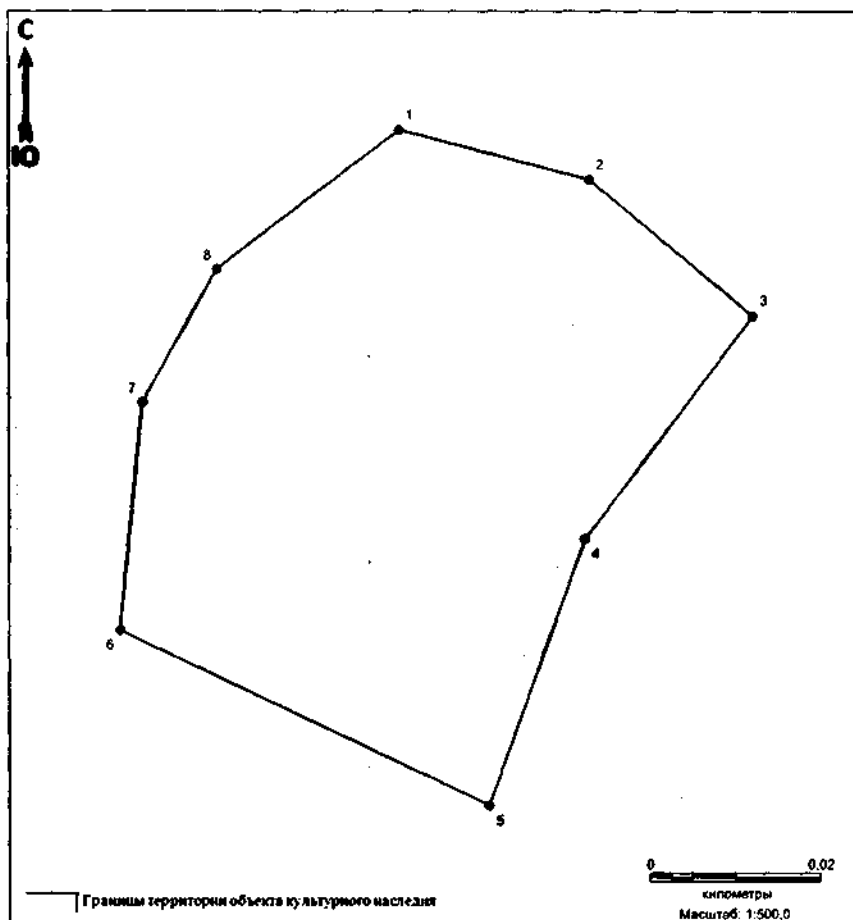


Перечень координат характерных точек границ территории выявленного объекта культурного наследия «Нонкъёган 17, селище» в местной системе координат (МСК 86, зона 4):

№ точки	Координаты, м	
	Широта (X)	Долгота (Y)
1	1041131.32	4337016.68
2	1041139.93	4337044.35
3	1041123.22	4337058.19
4	1041102.12	4337065.33
5	1041084.27	4337055.13
6	1041080.75	4337031.80
7	1041091.25	4337013.70
8	1041110.98	4337007.96
1	1041131.32	4337016.68

Общий периметр границ территории выявленного объекта культурного наследия: 180,71 м. Площадь территории: 0,2 га.

23. Графическое описание местоположения границ территории выявленного объекта культурного наследия «селище Малая Максатка 1»:



Перечень координат характерных точек границ территории выявленного объекта культурного наследия «селище Малая Максатка 1» в местной системе координат (МСК 86, зона 4):

№ точки	Координаты, м	
	Широта (X)	Долгота (Y)
1	1032947.23	4554499.57
2	1032941.38	4554521.84
3	1032925.44	4554541.05
4	1032899.27	4554521.27
5	1032868.06	4554510.04
6	1032888.58	4554466.62
7	1032915.41	4554469.30
8	1032930.96	4554478.07
1	1032947.23	4554499.57

Общий периметр границ территории выявленного объекта культурного наследия: 233,1 м. Площадь территории: 0,3 га.