



Аппарат Губернатора
Ханты-Мансийского автономного округа – Югры
Управление государственной регистрации
нормативных правовых актов

Внесен в государственный реестр нормативных
правовых актов исполнительных органов
государственной власти

Ханты-Мансийского автономного округа – Югры
За № 4429 от 21.05.2019 г.

**СЛУЖБА ГОСУДАРСТВЕННОЙ ОХРАНЫ
ОБЪЕКТОВ КУЛЬТУРНОГО НАСЛЕДИЯ
ХАНТЫ-МАНСИЙСКОГО АВТОНОМНОГО ОКРУГА – ЮГРЫ**

ПРИКАЗ

**Об утверждении границ территорий и установлении особого режима
использования земельных участков в границах территорий
выявленных объектов культурного наследия, расположенных в
Октябрьском, Белоярском, Ханты-Мансийском и Советском районах
Ханты-Мансийского автономного округа – Югры**

г. Ханты-Мансийск
16 мая 2019 года

№ 9-нп

В соответствии с Федеральным законом от 25 июня 2002 года № 73-ФЗ «Об объектах культурного наследия (памятниках истории и культуры) народов Российской Федерации», статьей 13.5 Закона Ханты-Мансийского автономного округа – Югры от 29 июня 2006 года № 64-оз «О регулировании отдельных отношений в области сохранения, использования, популяризации и государственной охраны объектов культурного наследия», руководствуясь подпунктами 5.4.6, 5.7.3 пункта 5 Положения о Службе государственной охраны объектов культурного наследия Ханты-Мансийского автономного округа – Югры, утвержденного постановлением Правительства Ханты-Мансийского автономного округа – Югры от 30 августа 2012 года № 309-п, в целях обеспечения сохранности выявленных объектов культурного наследия, расположенных в Октябрьском, Белоярском, Ханты-Мансийском и Советском районах Ханты-Мансийского автономного округа – Югры, **п р и к а з ы в а ю:**

1. Утвердить границы территорий выявленных объектов культурного наследия (объектов археологии) (далее – выявленные объекты культурного наследия), расположенных в:

1.1. Октябрьском районе Ханты-Мансийского автономного округа – Югры согласно приложению 1 к настоящему приказу:

- Шеркалы 1, городище;
- Шеркалы 2, городище;
- Шеркалы 2, поселение;
- Шеркалы 3, поселение;
- Шеркалы 4, городище;

- Шеркалы 5, поселение;
- Шеркалы 6, городище;
- Шеркалы 7, городище;
- Шеркалы 8, поселение;
- Шеркалы 9, поселение;
- Шеркальский могильник;
- Шеркалы 12, городище;

1.2. Белоярском районе Ханты-Мансийского автономного округа – Югры согласно приложению 2 к настоящему приказу:

- селище Нанкпильтвори 1;

1.3. Ханты-Мансийском районе Ханты-Мансийского автономного округа – Югры согласно приложению 3 к настоящему приказу:

- поселение Сеуль 3;
- поселение Степановка 2;

1.4. Советском районе Ханты-Мансийского автономного округа – Югры согласно приложению 4 к настоящему приказу:

- поселение Геологическое 1;
- поселение Геологическое 2;
- поселение Геологическое 3;
- поселение Геологическое 4;
- местонахождение Геологическое 5;
- поселение Геологическое 6;
- стоянка Геологическое 8;
- стоянка Геологическое 9;
- местонахождение Геологическое 10;
- стоянка Геологическое 11;
- поселение Геологическое 12;
- поселение Геологическое 13;
- поселение Геологическое 14;
- поселение Геологическое 15;
- поселение Геологическое 16;
- селище Геологическое 17;
- местонахождение Геологическое 18;
- поселение Геологическое 21;
- система ловчих ям Эсс 1;
- поселение Эсс 2;
- поселение Эсс 3;
- поселение Эсс 5;
- поселение Эсс 6;
- поселение Эсс 7;
- поселение Эсс 8;
- поселение Эсс 9;
- поселение Супринское 13;
- группа впадин Супринское 1;

- поселение Супринское 2;
- поселение Супринское 3;
- поселение Супринское 4;
- поселение Супринское 5;
- поселение Супринское 6;
- поселение Супринское 7;
- могильник Супринский 8;
- поселение Супринское 9;
- поселение Филипповка 1;
- поселение Филипповка 2;
- группа впадин Еныя 45;
- группа ловчих ям Еныя 36;
- ловчая яма Еныя 38;
- поселение Еныя 40;
- городище Большая Умытья 76;
- поселение Супринское 18.

2. Установить особый режим использования земельных участков в границах территорий выявленных объектов культурного наследия, указанных в пункте 1 настоящего приказа, в соответствии со статьей 5.1 Федерального закона от 25 июня 2002 года № 73-ФЗ «Об объектах культурного наследия (памятниках истории и культуры) народов Российской Федерации».

3. Рекомендовать органам местного самоуправления муниципальных образований Октябрьский район, Белоярский район, Ханты-Мансийский район и Советский район в пределах своей компетенции:

учитывать и отображать границы территорий выявленных объектов культурного наследия в документах территориального планирования, правилах землепользования и застройки, документации по планировке территории, в случае необходимости вносить в указанные документы изменения в установленном порядке;

обеспечить соблюдение особого режима использования земельных участков в границах территории выявленных объектов культурного наследия.

4. Контроль за исполнением приказа возложить на заместителя руководителя Службы государственной охраны объектов культурного наследия Ханты-Мансийского автономного округа – Югры.

И.о. руководителя Службы

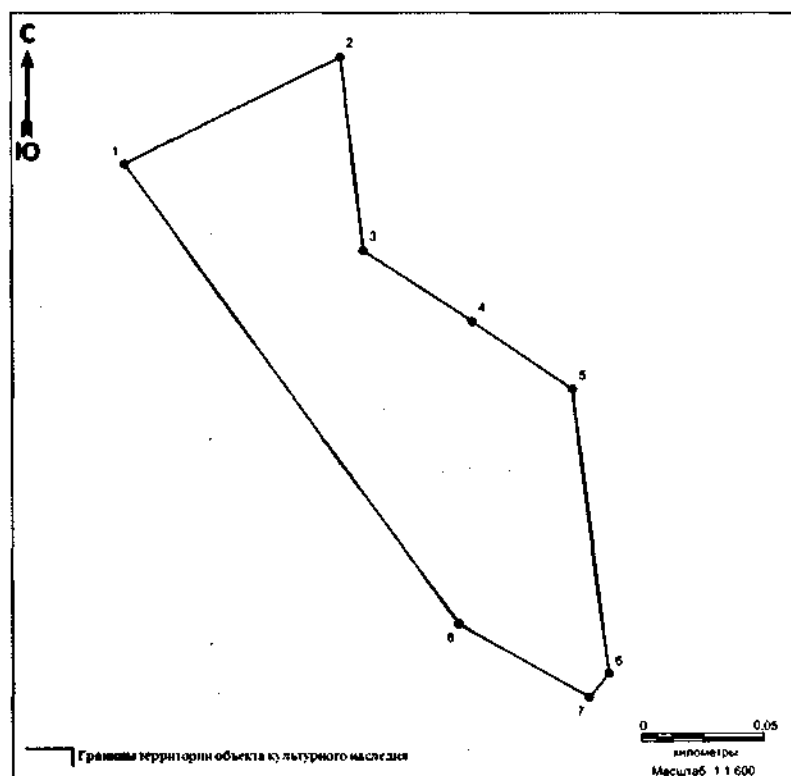


Д.О. Стародумов

Приложение 1
к приказу Службы государственной
охраны объектов культурного наследия
Ханты-Мансийского автономного округа – Югры
от 16 мая 2019 года № 9-нп

Границы территорий выявленных объектов культурного наследия, являющихся объектами археологического наследия, расположенных в Октябрьском районе Ханты-Мансийского автономного округа – Югры

1. Графическое описание местоположения границ территории выявленного объекта культурного наследия «Шеркалы 1, городище»:



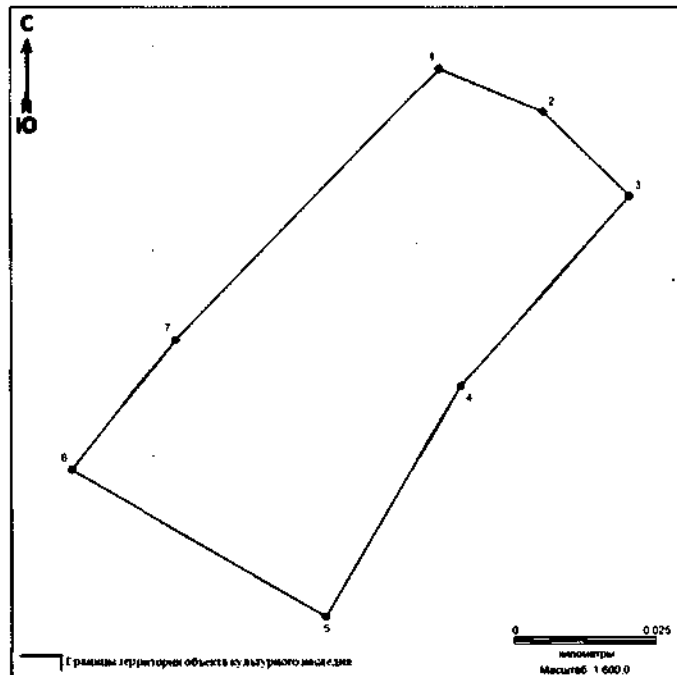
Перечень координат характерных точек границ территории выявленного объекта культурного наследия «Шеркалы 1, городище» в местной системе координат (МСК 86, зона 2):

№ точки	Координаты, м	
	Широта (X)	Долгота (Y)
1	1153082.12	2469668.88
2	1153125.42	2469756.01
3	1153047.46	2469764.87
4	1153019.10	2469808.72
5	1152991.73	2469849.02
6	1152876.76	2469863.38

7	1152867.13	2469855.52
8	1152896.77	2469803.06
1	1153082.12	2469668.88

Общий периметр границ территории выявленного объекта культурного наследия: 694,09 м. Площадь территории: 19157 кв. м.

2. Графическое описание местоположения границ территории выявленного объекта культурного наследия «Шеркалы 2, городище»:

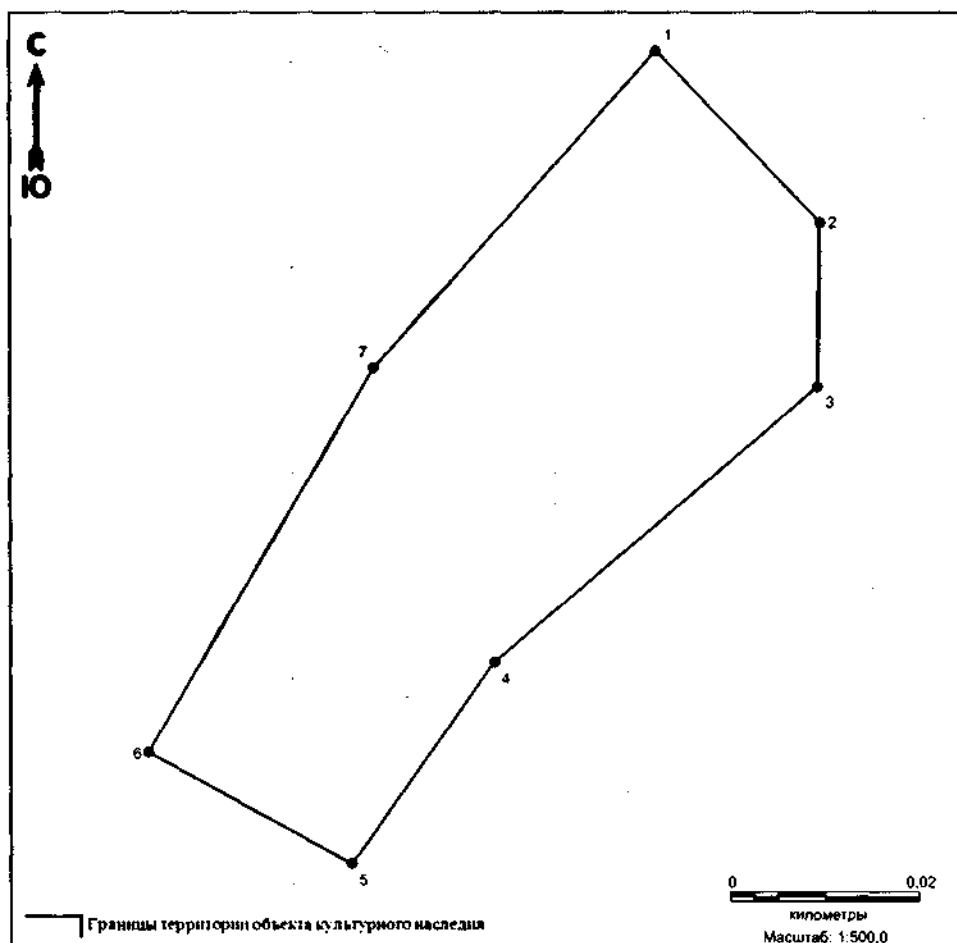


Перечень координат характерных точек границ территории выявленного объекта культурного наследия «Шеркалы 2, городище» в местной системе координат (МСК 86, зона 2):

№ точки	Координаты, м	
	Широта (X)	Долгота (Y)
1	1153510.27	2469138.04
2	1153502.72	2469156.32
3	1153487.98	2469171.35
4	1153454.85	2469141.73
5	1153414.67	2469118.06
6	1153440.23	2469073.78
7	1153462.91	2469091.91
1	1153510.27	2469138.04

Общий периметр границ территории выявленного объекта культурного наследия: 278,17 м. Площадь территории: 4155 кв.м.

3. Графическое описание местоположения границ территории выявленного объекта культурного наследия «Шеркалы 2, поселение»:

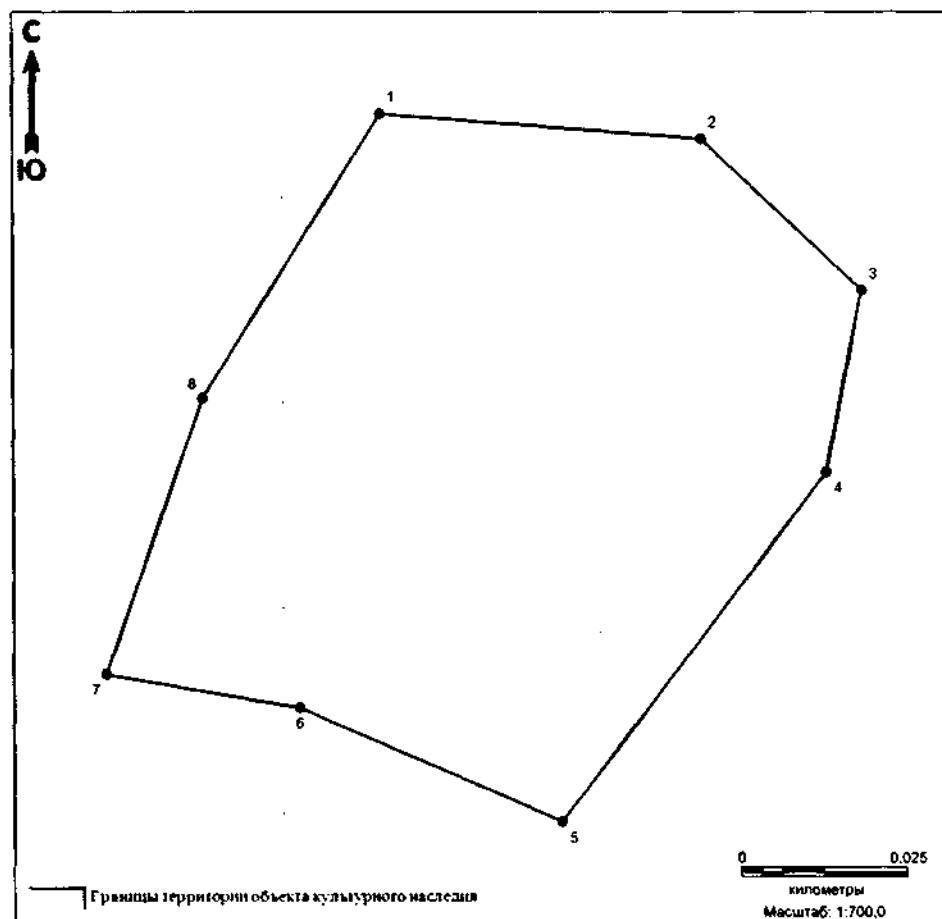


Перечень координат характерных точек границ территории выявленного объекта культурного наследия «Шеркалы 2, поселение» в местной системе координат (МСК 86, зона 2):

№ точки	Координаты, м	
	Широта (X)	Долгота (Y)
1	1153487.98	2469171.35
2	1153470.10	2469188.50
3	1153452.88	2469188.20
4	1153424.05	2469154.29
5	1153403.02	2469139.36
6	1153414.67	2469118.06
7	1153454.85	2469141.73
1	1153487.98	2469171.35

Общий периметр границ территории выявленного объекта культурного наследия: 227,65 м. Площадь территории: 2580 кв. м.

4. Графическое описание местоположения границ территории выявленного объекта культурного наследия «Шеркалы 3, поселение»:

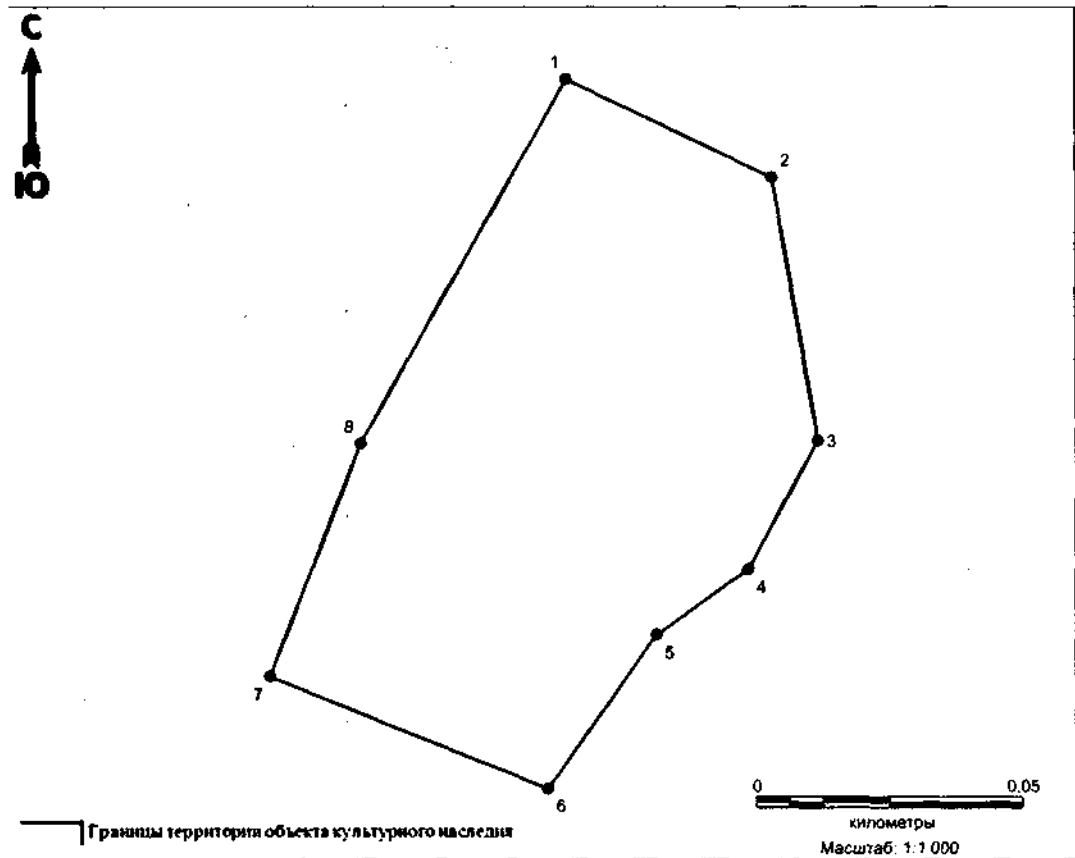


Перечень координат характерных точек границ территории выявленного объекта культурного наследия «Шеркалы 3, поселение» в местной системе координат (МСК 86, зона 2):

№ точки	Координаты, м	
	Широта (X)	Долгота (Y)
1	1153610.05	2468940.10
2	1153606.21	2468988.30
3	1153583.43	2469012.46
4	1153556.13	2469007.09
5	1153503.58	2468967.21
6	1153520.83	2468927.78
7	1153525.88	2468898.72
8	1153567.28	2468913.31
1	1153610.05	2468940.10

Общий периметр границ территории выявленного объекта культурного наследия: 342,24 м. Площадь территории: 7832 кв. м.

5. Графическое описание местоположения границ территории выявленного объекта культурного наследия «Шеркалы 4, городище»:

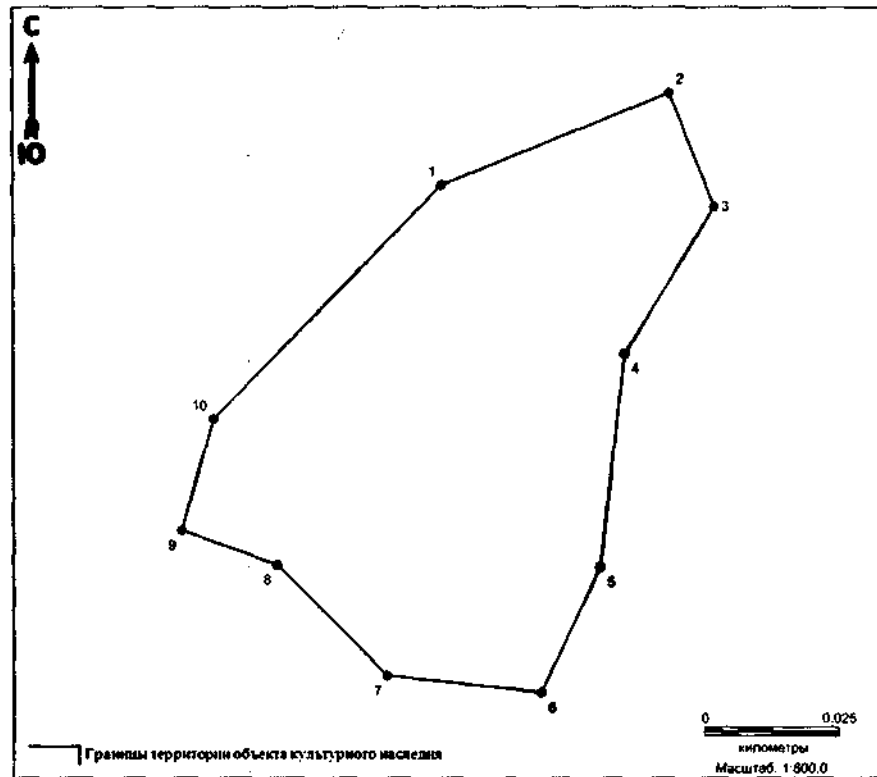


Перечень координат характерных точек границ территории выявленного объекта культурного наследия «Шеркалы 4, городище» в местной системе координат (МСК 86, зона 2):

№ точки	Координаты, м	
	Широта (X)	Долгота (Y)
1	1153728.24	2468781.91
2	1153709.86	2468820.54
3	1153660.40	2468829.13
4	1153636.29	2468815.96
5	1153623.93	2468798.62
6	1153595.08	2468778.21
7	1153616.10	2468726.04
8	1153659.87	2468743.26
1	1153728.24	2468781.91

Общий периметр границ территории выявленного объекта культурного наследия: 358,91 м. Площадь территории: 7975 кв. м.

6. Графическое описание местоположения границ территории выявленного объекта культурного наследия «Шеркалы 5, поселение»:

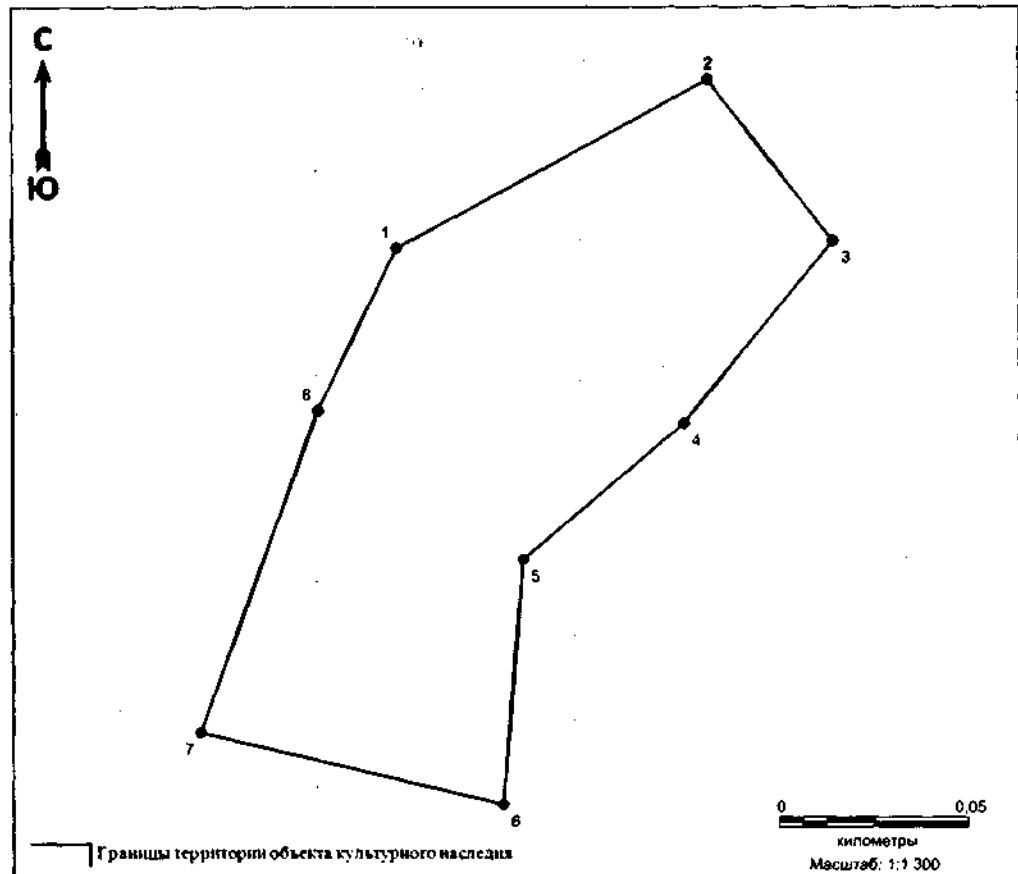


Перечень координат характерных точек границ территории выявленного объекта культурного наследия «Шеркалы 5, поселение» в местной системе координат (МСК 86, зона 2):

№ точки	Координаты, м	
	Широта (X)	Долгота (Y)
1	1153852.73	2468345.45
2	1153869.85	2468387.96
3	1153848.78	2468396.36
4	1153821.28	2468379.56
5	1153781.60	2468374.94
6	1153758.34	2468363.90
7	1153761.47	2468335.23
8	1153782.04	2468314.80
9	1153788.47	2468297.00
10	1153809.21	2468302.94
1	1153852.73	2468345.45

Общий периметр границ территории выявленного объекта культурного наследия: 325,62. Площадь территории: 6139 кв. м.

7. Графическое описание местоположения границ территории выявленного объекта культурного наследия «Шеркалы 6, городище»:

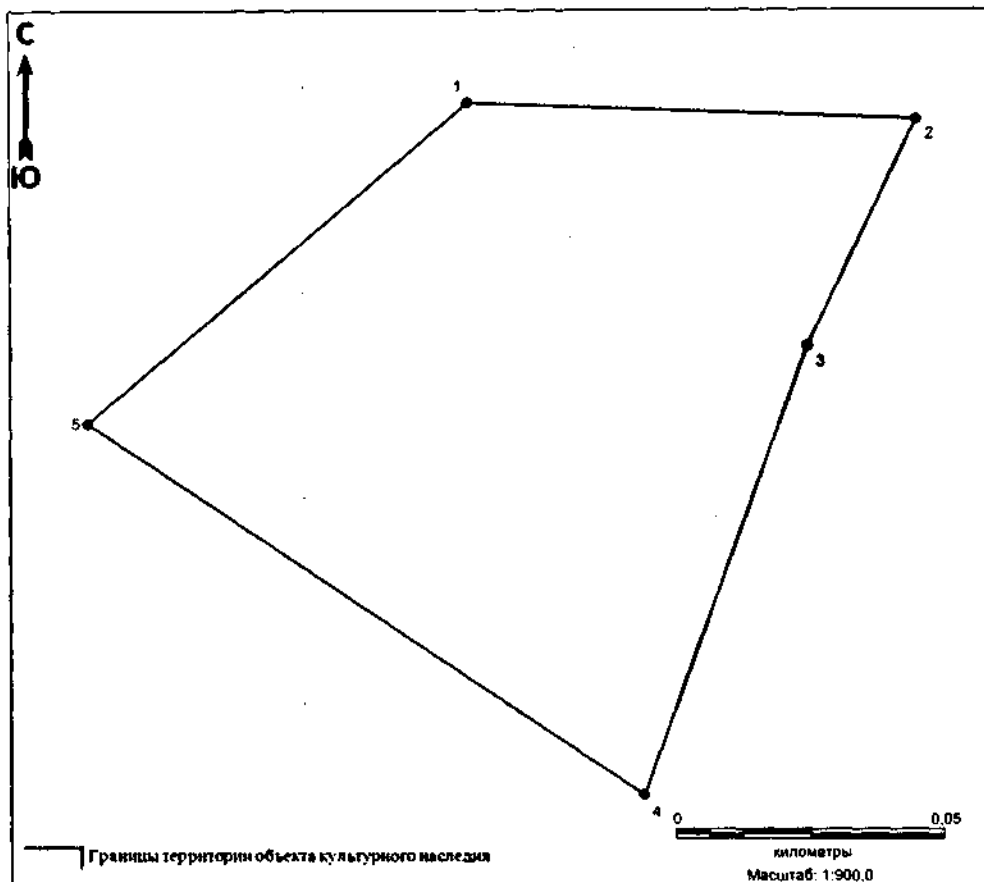


Перечень координат характерных точек границ территории выявленного объекта культурного наследия «Шеркалы 6, городище» в местной системе координат (МСК 86, зона 2):

№ точки	Координаты, м	
	Широта (X)	Долгота (Y)
1	1154199.21	2467744.95
2	1154242.96	2467825.93
3	1154201.06	2467858.51
4	1154153.67	2467819.65
5	1154118.50	2467777.70
6	1154054.89	2467772.33
7	1154073.52	2467693.74
8	1154157.06	2467724.46
1	1154199.21	2467744.95

Общий периметр границ территории выявленного объекта культурного наследия: 541,65 м. Площадь территории: 14216 кв. м.

8. Графическое описание местоположения границ территории выявленного объекта культурного наследия «Шеркалы 7, городище»:

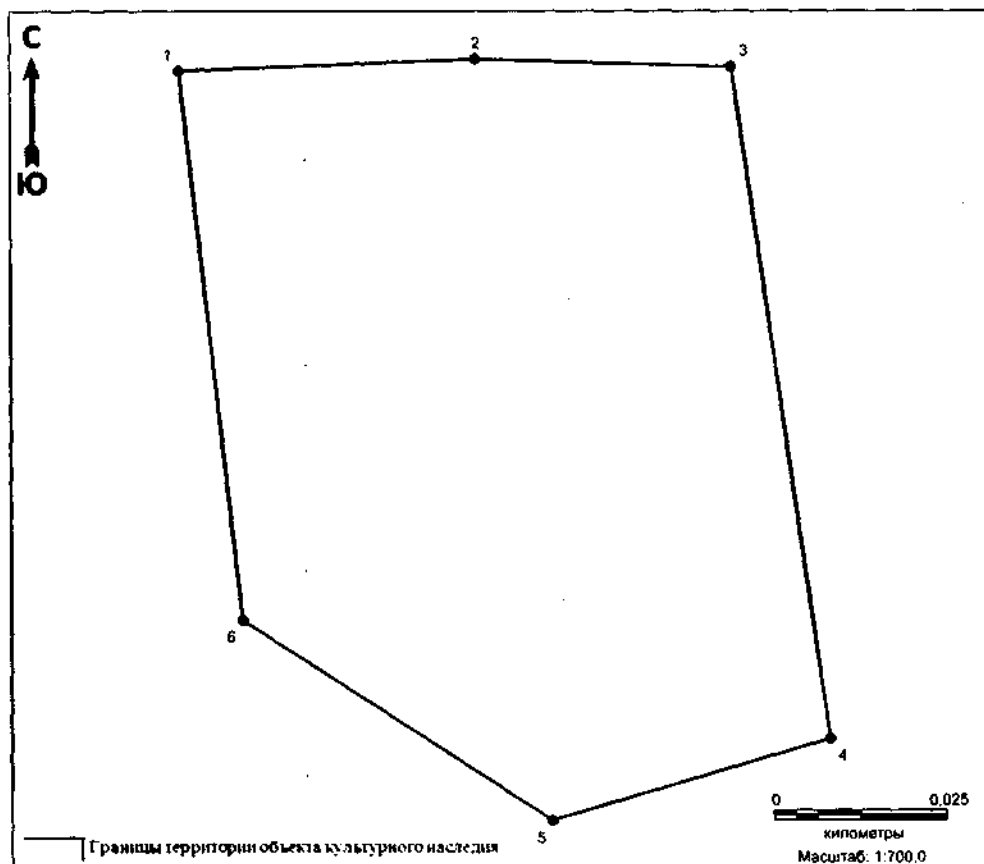


Перечень координат характерных точек границ территории выявленного объекта культурного наследия «Шеркалы 7, городище» в местной системе координат (МСК 86, зона 2):

№ точки	Координаты, м	
	Широта (X)	Долгота (Y)
1	1154202.30	2467661.17
2	1154199.21	2467744.95
3	1154157.06	2467724.46
4	1154073.52	2467693.74
5	1154142.53	2467590.02
1	1154202.30	2467661.17

Общий периметр границ территории выявленного объекта культурного наследия: 437,22 м. Площадь территории: 10691 кв.м.

9. Графическое описание местоположения границ территории выявленного объекта культурного наследия «Шеркалы 8, поселение»:

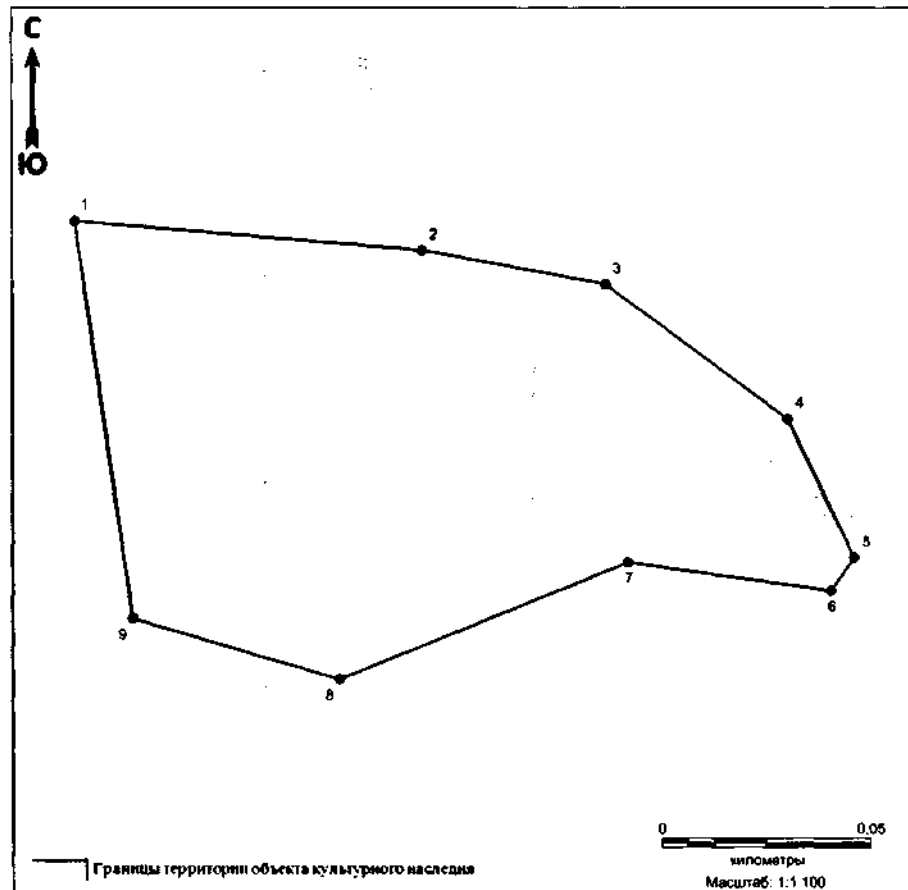


Перечень координат характерных точек границ территории выявленного объекта культурного наследия «Шеркалы 8, поселение» в местной системе координат (МСК 86, зона 2):

№ точки	Координаты, м	
	Широта (X)	Долгота (Y)
1	1153125.42	2469756.01
2	1153127.03	2469798.14
3	1153125.94	2469834.51
4	1153030.68	2469848.34
5	1153019.10	2469808.72
6	1153047.46	2469764.87
1	1153125.42	2469756.01

Общий периметр границ территории выявленного объекта культурного наследия: 346,78 м. Площадь территории: 7790 кв. м.

10. Графическое описание местоположения границ территории выявленного объекта культурного наследия «Шеркалы 9, поселение»:

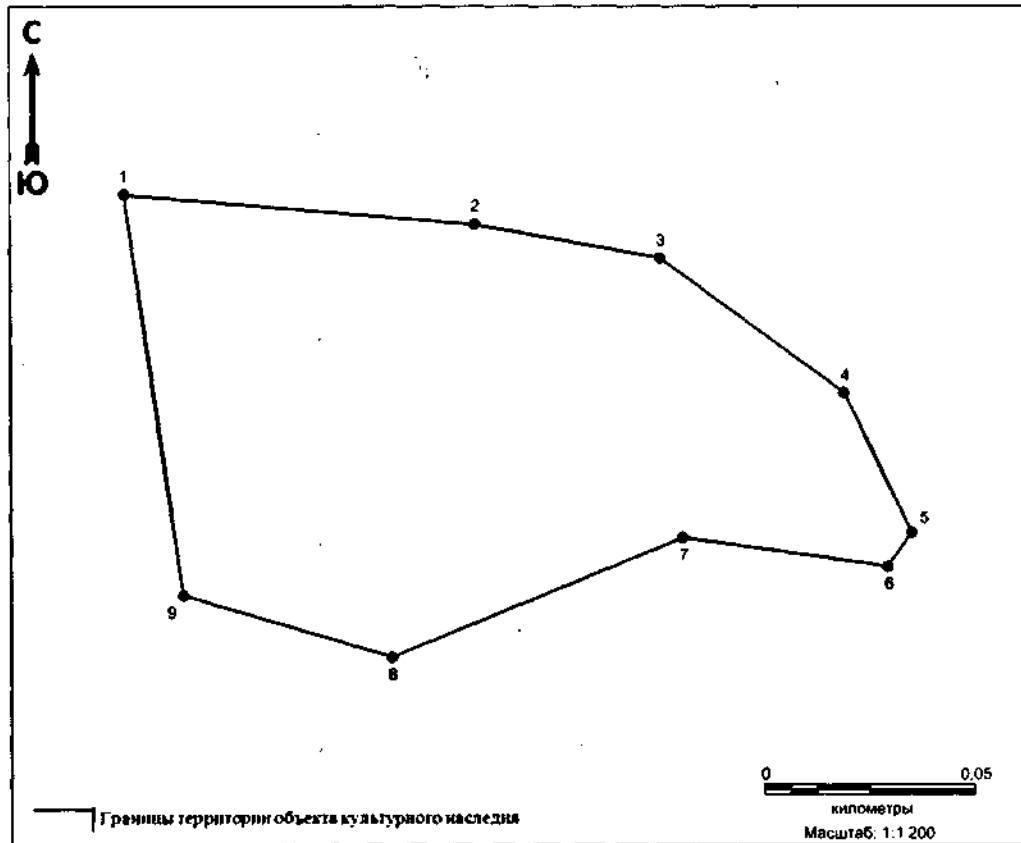


Перечень координат характерных точек границ территории выявленного объекта культурного наследия «Шеркалы 9, поселение» в местной системе координат (МСК 86, зона 2):

№ точки	Координаты, м	
	Широта (X)	Долгота (Y)
1	1153125.94	2469834.51
2	1153118.88	2469917.98
3	1153110.79	2469961.95
4	1153078.66	2470005.71
5	1153045.41	2470021.77
6	1153037.45	2470016.01
7	1153044.26	2469967.24
8	1153016.06	2469898.02
9	1153030.68	2469848.34
1	1153125.94	2469834.51

Общий периметр границ территории выявленного объекта культурного наследия: 501,54 м. Площадь территории: 13846 кв.м.

11. Графическое описание местоположения границ территории выявленного объекта культурного наследия «Шеркальский могильник»:

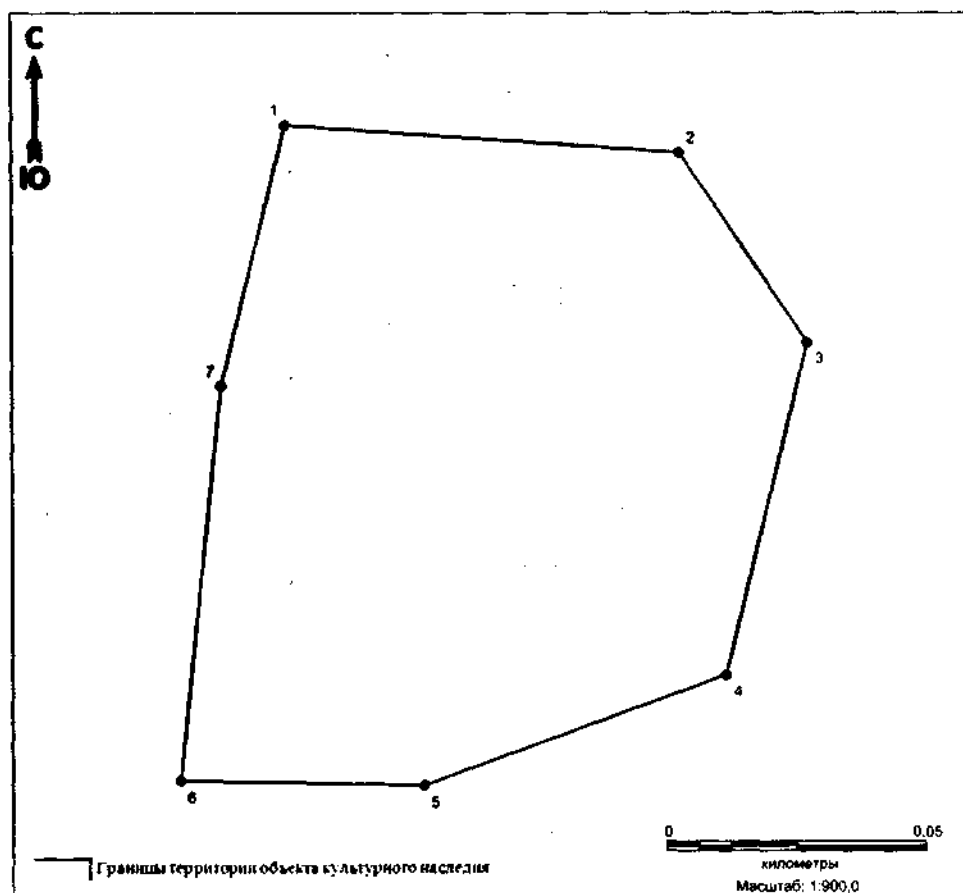


Перечень координат характерных точек границ территории выявленного объекта культурного наследия «Шеркальский могильник» в местной системе координат (МСК 86, зона 2):

№ точки	Координаты, м	
	Широта (X)	Долгота (Y)
1	1153125.94	2469834.51
2	1153118.88	2469917.98
3	1153110.79	2469961.95
4	1153078.66	2470005.71
5	1153045.41	2470021.77
6	1153037.45	2470016.01
7	1153044.26	2469967.24
8	1153016.06	2469898.02
9	1153030.68	2469848.34
1	1153125.94	2469834.51

Общий периметр границ территории выявленного объекта культурного наследия: 501,54 м. Площадь территории: 13846 кв. м.

12. Графическое описание местоположения границ территории выявленного объекта культурного наследия «Шеркалы 12, городище»:



Перечень координат характерных точек границ территории выявленного объекта культурного наследия «Шеркалы 12, городище» в местной системе координат (МСК 86, зона 2):

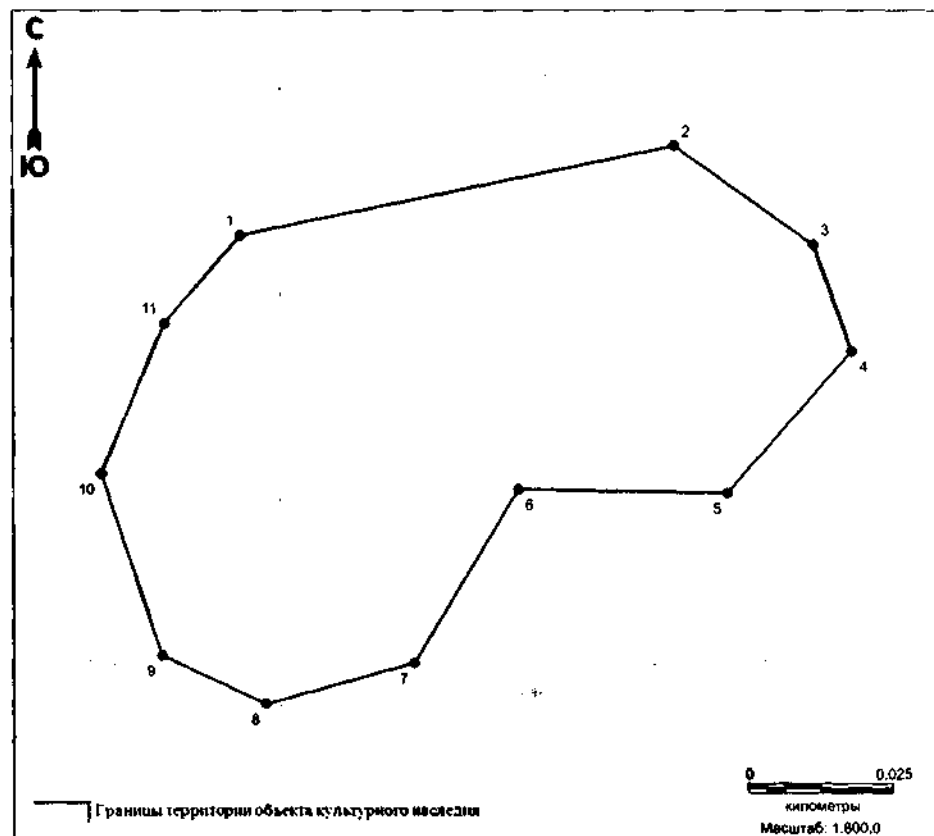
№ точки	Координаты, м	
	Широта (X)	Долгота (Y)
1	1152350.80	2469963.15
2	1152345.63	2470038.16
3	1152309.62	2470062.50
4	1152246.30	2470046.88
5	1152225.31	2469989.28
6	1152226.19	2469942.96
7	1152301.36	2469950.81
1	1152350.80	2469963.15

Общий периметр границ территории выявленного объекта культурного наследия: 418,06 м. Площадь территории: 11808 кв. м.

Приложение 2
к приказу Службы государственной
охраны объектов культурного наследия
Ханты-Мансийского автономного округа – Югры
от 16 мая 2019 года № 9-нп

Границы территорий выявленных объектов культурного наследия,
являющихся объектами археологического наследия, расположенных в
Белоярском районе Ханты-Мансийского автономного округа – Югры

1. Графическое описание местоположения границ территории выявленного объекта культурного наследия «селище Нанкпильтвори 1»:



Перечень координат характерных точек границ территории выявленного объекта культурного наследия «селище Нанкпильтвори 1» в местной системе координат (МСК 86, зона 2):

№ точки	Координаты, м	
	Широта (X)	Долгота (Y)
1	1268714.06	2592052.50
2	1268729.53	2592127.56
3	1268712.38	2592151.63
4	1268693.95	2592158.27
5	1268669.56	2592136.66

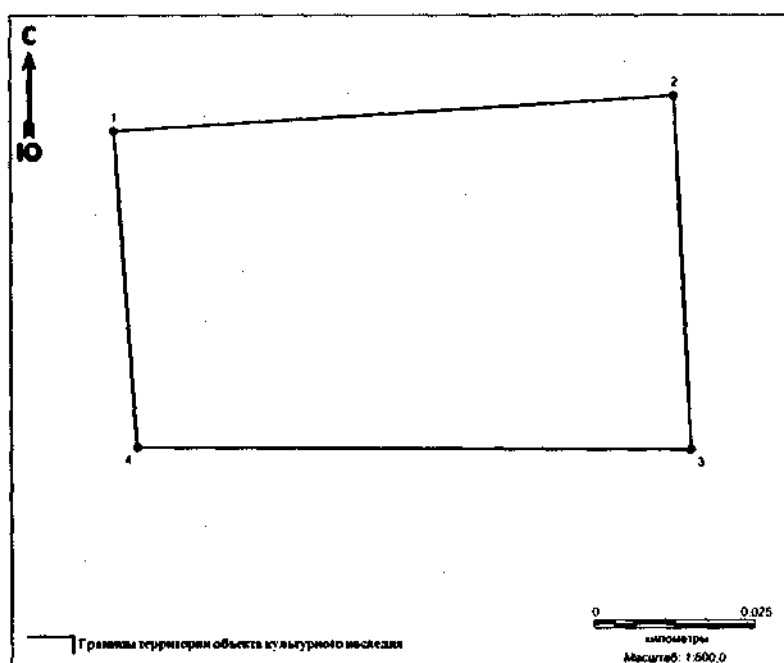
6	1268670.18	2592100.46
7	1268640.20	2592082.45
8	1268633.10	2592056.79
9	1268641.50	2592038.79
10	1268672.86	2592028.31
11	1268698.83	2592039.28
1	1268714.06	2592052.50

Общий периметр границ территории выявленного объекта культурного наследия: 356,2 м. Площадь территории: 7536 кв. м.

Приложение 3
к приказу Службы государственной
охраны объектов культурного наследия
Ханты-Мансийского автономного округа – Югры
от 16 мая 2019 года № 9-нп

Границы территорий выявленных объектов культурного наследия,
являющихся объектами археологического наследия, расположенных
в Ханты-Мансийском районе Ханты-Мансийского
автономного округа – Югры

1. Графическое описание местоположения границ территории выявленного объекта культурного наследия «поселение Сеуль 3»:

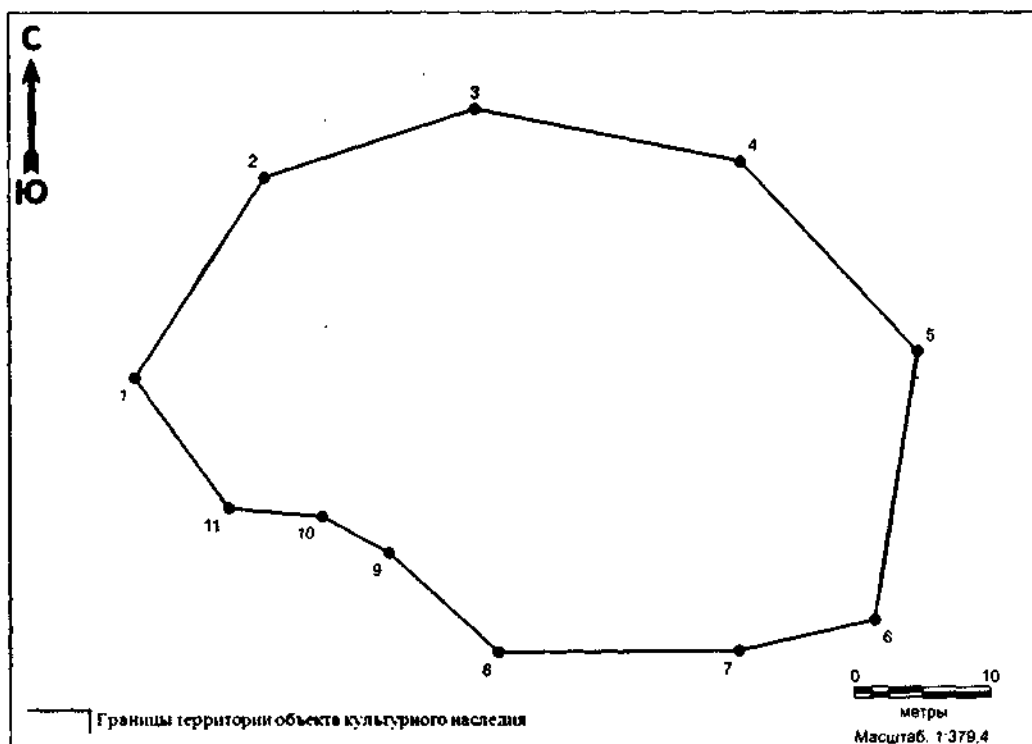


Перечень координат характерных точек границ территории выявленного объекта культурного наследия «поселение Сеуль 3» в местной системе координат (МСК 86, зона 2):

№ точки	Координаты, м	
	Широта (X)	Долгота (Y)
1	987328,63	2572718,63
2	987334,00	2572804,88
3	987279,70	2572807,41
4	987280,08	2572722,16
1	987328,63	2572718,63

Общий периметр границ территории выявленного объекта культурного наследия: 273,9 м. Площадь территории: 0,4393 кв. м.

2. Графическое описание местоположения границ территории выявленного объекта культурного наследия «поселение Степановка 2»:



Перечень координат характерных точек границ территории выявленного объекта культурного наследия «поселение Степановка 2» в местной системе координат (МСК 86, зона 2):

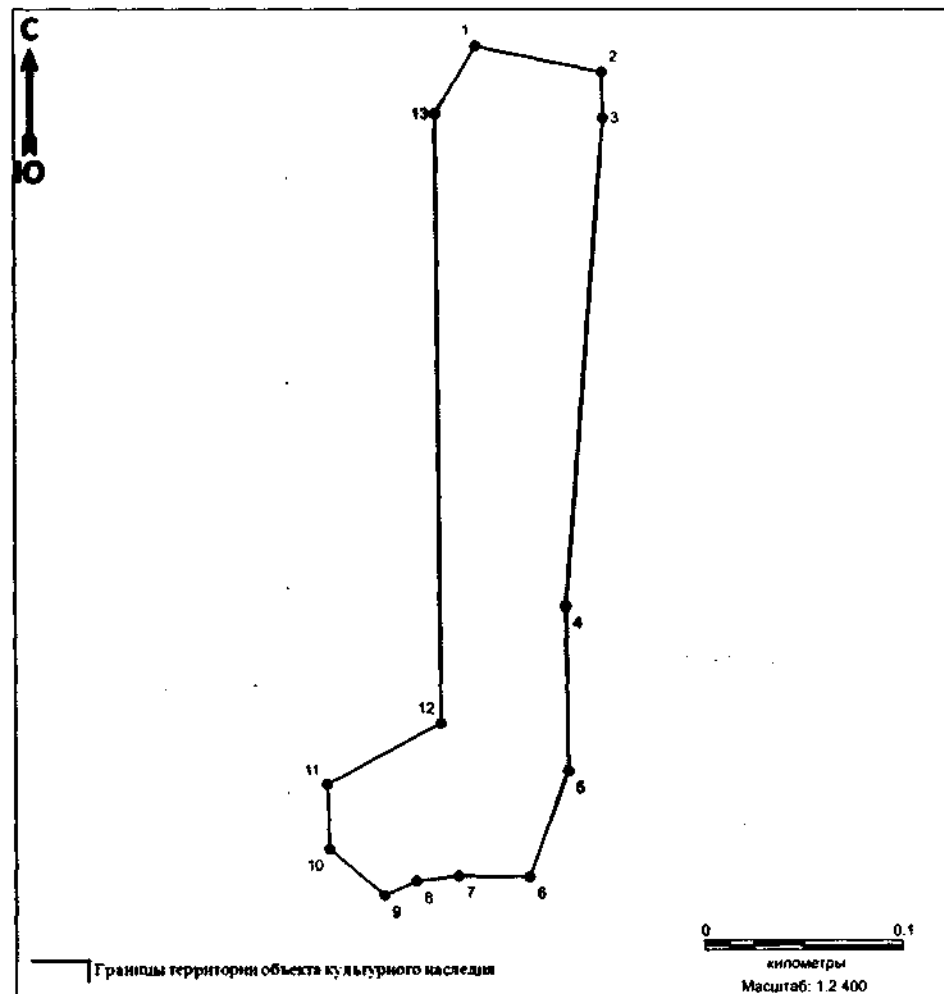
№ точки	Координаты, м	
	Широта (X)	Долгота (Y)
1	891740.03	2698627.07
2	891745.04	2698642.52
3	891741.20	2698662.00
4	891727.31	2698675.00
5	891707.55	2698671.80
6	891705.28	2698661.81
7	891705.18	2698644.14
8	891712.47	2698636.13
9	891715.16	2698631.23
10	891715.76	2698624.39
11	891725.35	2698617.49
1	891740.03	2698627.07

Общий периметр границ территории выявленного объекта культурного наследия: 155,1 м. Площадь территории: 1657 кв. м.

Приложение 4
к приказу Службы государственной
охраны объектов культурного наследия
Ханты-Мансийского автономного округа – Югры
от 16 мая 2019 года № 9-нп

Границы территорий выявленных объектов культурного наследия,
являющихся объектами археологического наследия, расположенных в
Советском районе Ханты-Мансийского автономного округа – Югры

1. Графическое описание местоположения границ территории
выявленного объекта культурного наследия «поселение Геологическое 1»:



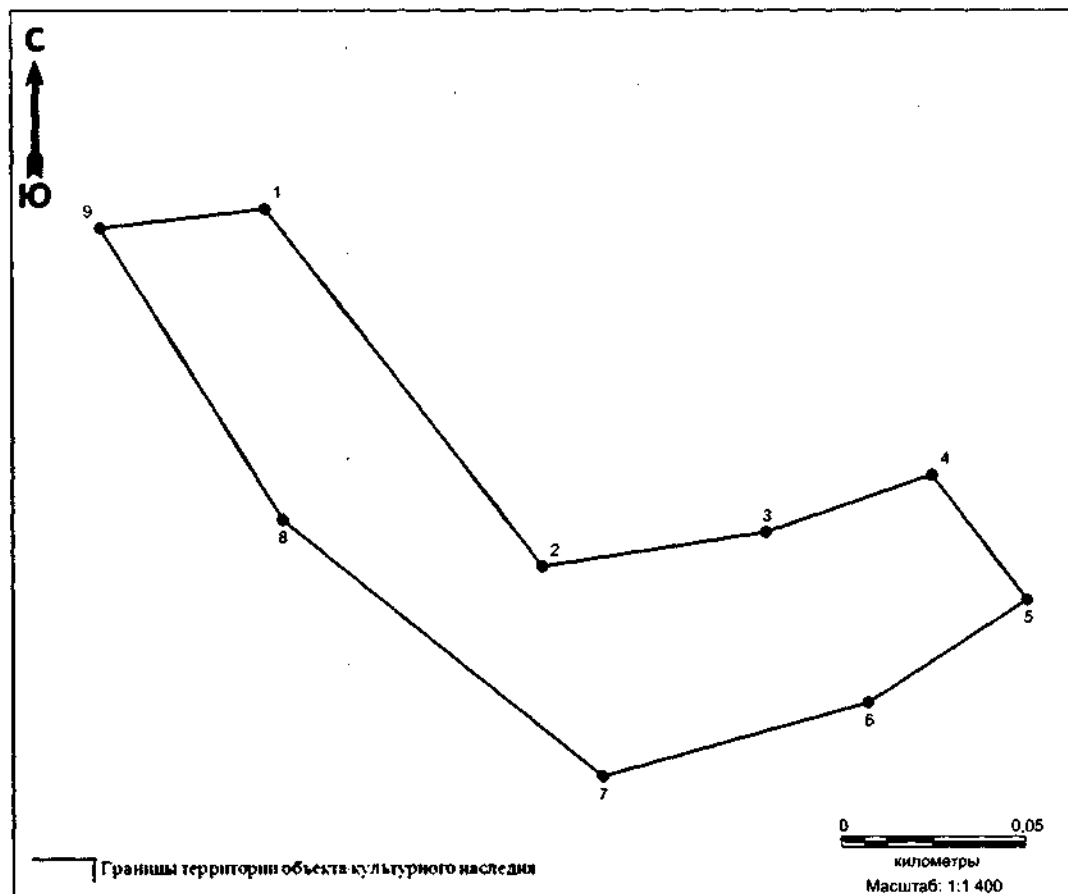
Перечень координат характерных точек границ территории
выявленного объекта культурного наследия «поселение Геологическое 1»
в местной системе координат (МСК 86, зона 1):

№ точки	Координаты, м	
	Широта (X)	Долгота (Y)
1	1003856.9864	1670416.2760

2	1003844.0632	1670479.0470
3	1003821.1935	1670479.5569
4	1003577.7987	1670460.3246
5	1003495.8470	1670461.3652
6	1003443.0963	1670441.8906
7	1003443.3482	1670406.7173
8	1003440.7424	1670385.7240
9	1003433.8226	1670369.6251
10	1003456.9020	1670342.4087
11	1003488.9980	1670341.3100
12	1003519.6662	1670397.9422
13	1003823.3083	1670395.7731
1	1003856.9864	1670416.2760

Общий периметр границ территории выявленного объекта культурного наследия: 1018,4 м. Площадь территории: 3,1556 га.

2. Графическое описание местоположения границ территории выявленного объекта культурного наследия «поселение Геологическое 2»:

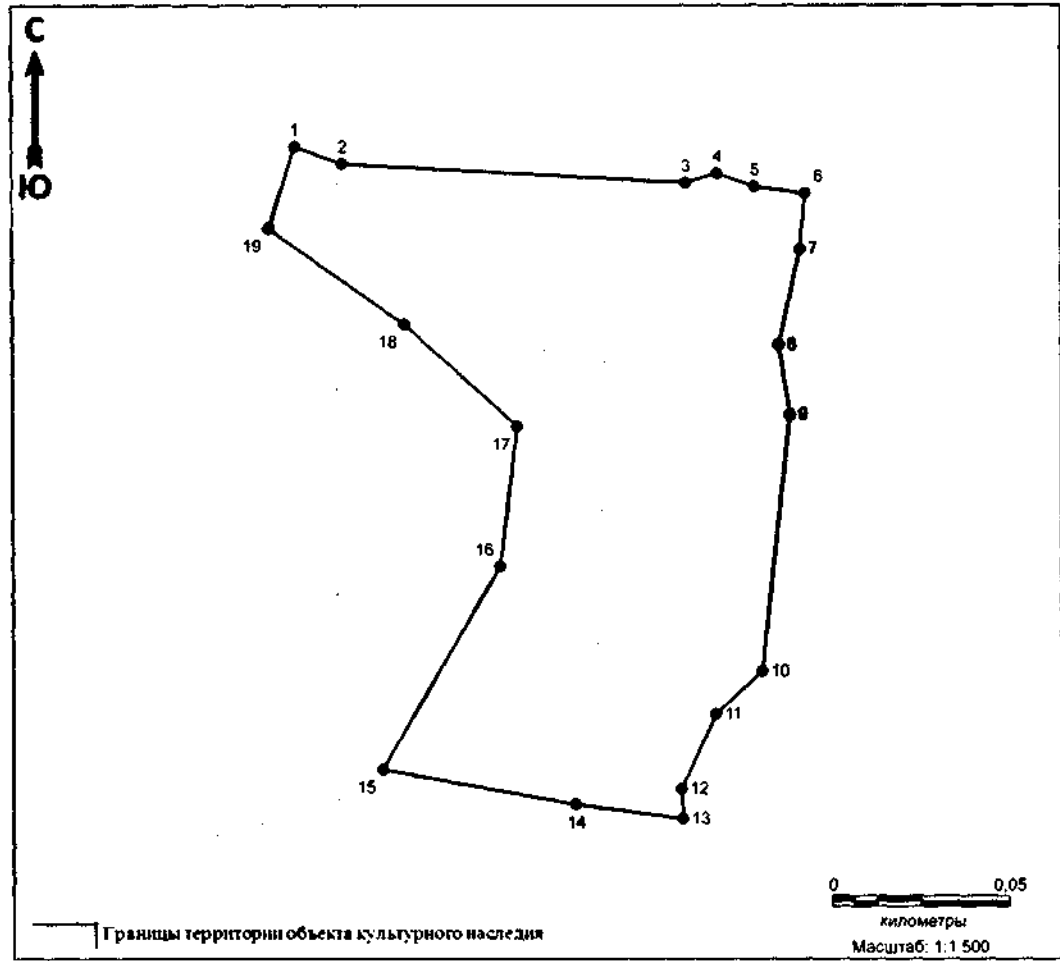


Перечень координат характерных точек границ территории выявленного объекта культурного наследия «поселение Геологическое 2» в местной системе координат (МСК 86, зона 1):

№ точки	Координаты, м	
	Широта (X)	Долгота (Y)
1	1000589.0663	1670173.7020
2	1000493.6225	1670247.6055
3	1000502.7169	1670307.6008
4	1000517.9341	1670352.1280
5	1000484.7159	1670377.6187
6	1000457.0742	1670334.7870
7	1000437.3968	1670263.5903
8	1000505.9638	1670178.2726
9	1000583.9898	1670129.4538
1	1000589.0663	1670173.7020

Общий периметр границ территории выявленного объекта культурного наследия: 641,2 м. Площадь территории: 1,2491 га.

3. Графическое описание местоположения границ территории выявленного объекта культурного наследия «поселение Геологическое 3»:



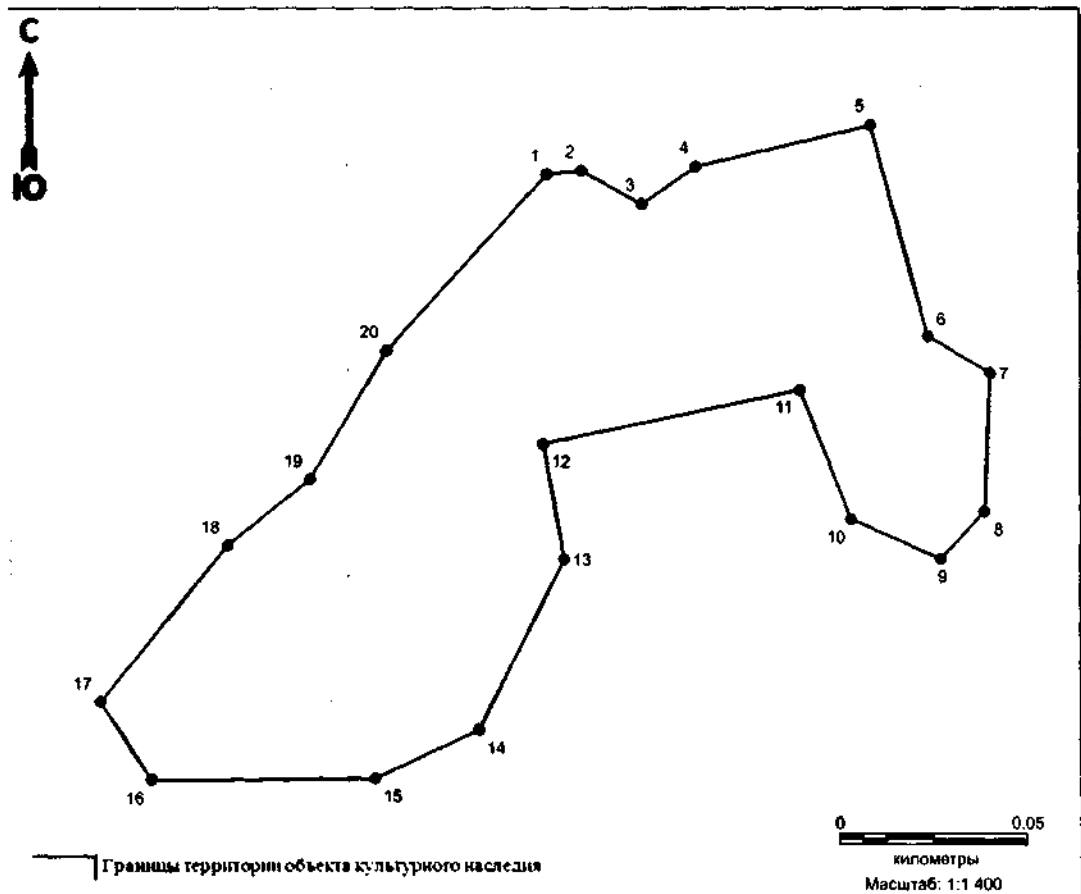
Перечень координат характерных точек границ территории выявленного объекта культурного наследия «поселение Геологическое 3» в местной системе координат (МСК 86, зона 1):

№ точки	Координаты, м	
	Широта (X)	Долгота (Y)
1	1001447.3840	1669595.3046
2	1001442.5344	1669608.7665
3	1001437.0884	1669705.8940
4	1001439.7282	1669714.8441
5	1001436.0143	1669725.3162
6	1001434.0789	1669739.7937
7	1001418.2226	1669738.2116
8	1001391.1523	1669732.1962
9	1001371.4346	1669735.3430
10	1001299.0757	1669727.2406
11	1001286.8809	1669714.0685
12	1001265.7175	1669704.2104

13	1001257.2695	1669704.6782
14	1001261.3452	1669674.1764
15	1001271.2331	1669619.6894
16	1001328.6387	1669653.1104
17	1001368.1165	1669658.0332
18	1001396.9407	1669626.2485
19	1001424.0929	1669587.8515
1	1001447.3840	1669595.3046

Общий периметр границ территории выявленного объекта культурного наследия: 639,6 м. Площадь территории: 1,7069 га.

4. Графическое описание местоположения границ территории выявленного объекта культурного наследия «поселение Геологическое 4»:



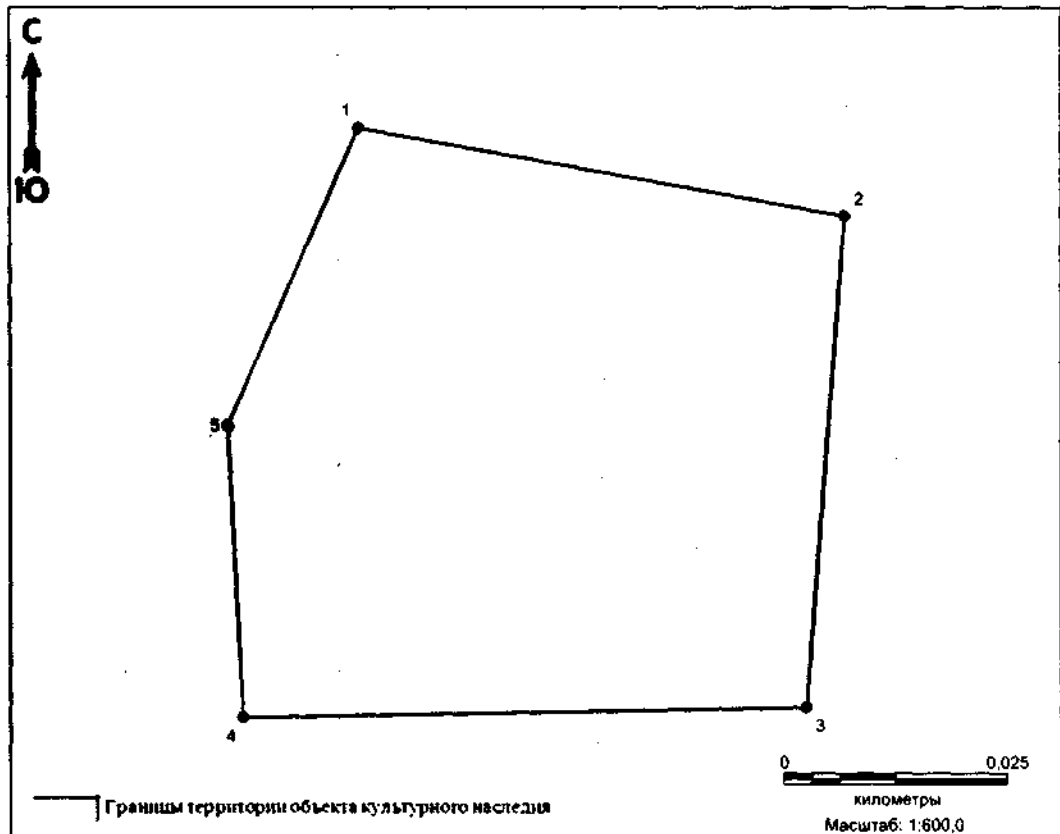
Перечень координат характерных точек границ территории выявленного объекта культурного наследия «поселение Геологическое 4» в местной системе координат (МСК 86, зона 1):

№ точки	Координаты, м	
	Широта (X)	Долгота (Y)
1	1000607.5780	1669658.5570
2	1000608.5004	1669667.7556
3	1000599.5410	1669683.7037
4	1000609.6030	1669698.1074
5	1000620.5992	1669744.5967
6	1000564.4418	1669759.7089
7	1000554.6568	1669776.3111
8	1000517.9509	1669774.7420
9	1000505.4005	1669762.9905
10	1000515.9573	1669739.1229
11	1000550.1840	1669725.6953
12	1000535.8951	1669657.3462
13	1000505.3892	1669662.8840

14	1000460.2014	1669640.0474
15	1000447.4058	1669612.6112
16	1000446.9149	1669553.1024
17	1000467.7449	1669539.5739
18	1000509.1575	1669573.5584
19	1000526.6325	1669595.5497
20	1000560.6609	1669615.9598
1	1000607.5780	1669658.5570

Общий периметр границ территории выявленного объекта культурного наследия: 737,9 м. Площадь территории: 1,8033 га.

5. Графическое описание местоположения границ территории выявленного объекта культурного наследия «местонахождение Геологическое 5»:

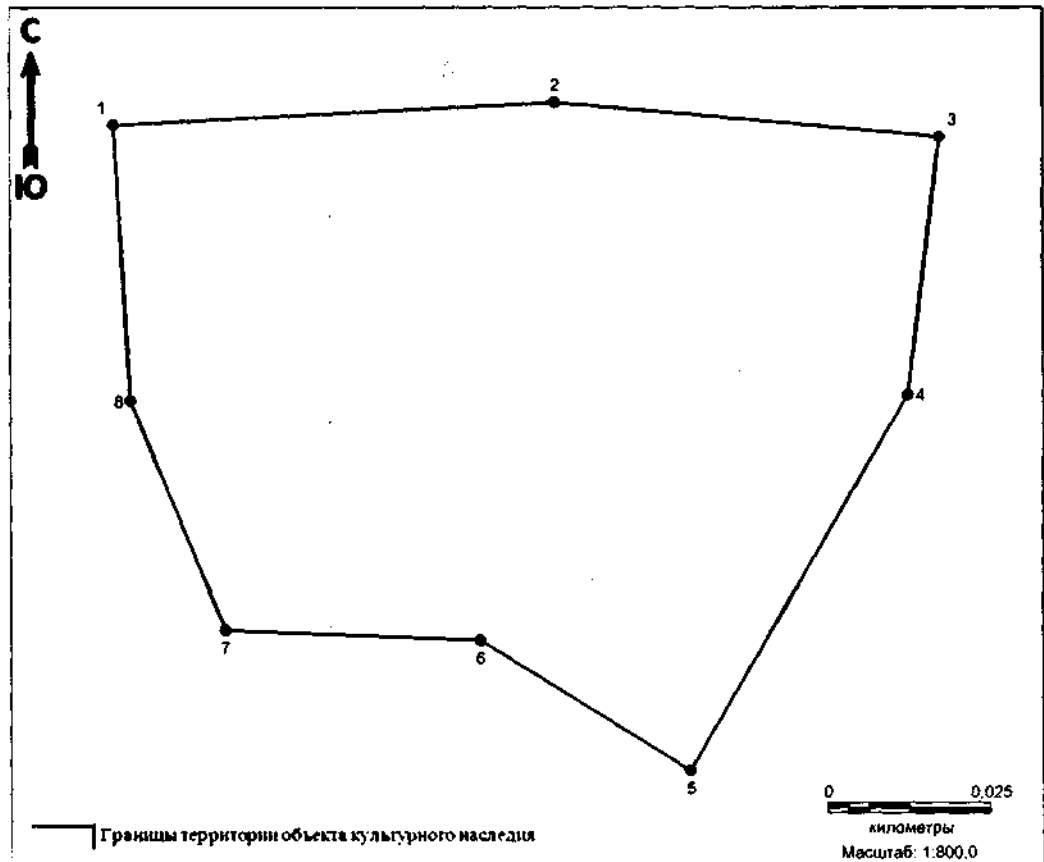


Перечень координат характерных точек границ территории выявленного объекта культурного наследия «местонахождение Геологическое 5» в местной системе координат (МСК 86, зона 1):

№ точки	Координаты, м	
	Широта (X)	Долгота (Y)
1	1001271.2331	1669619.6894
2	1001261.3452	1669674.1764
3	1001206.4803	1669669.7766
4	1001205.3215	1669606.6640
5	1001237.8678	1669604.9607
1	1001271.2331	1669619.6894

Общий периметр границ территории выявленного объекта культурного наследия: 242,6 м. Площадь территории: 0,3839 га.

6. Графическое описание местоположения границ территории выявленного объекта культурного наследия «поселение Геологическое б»:

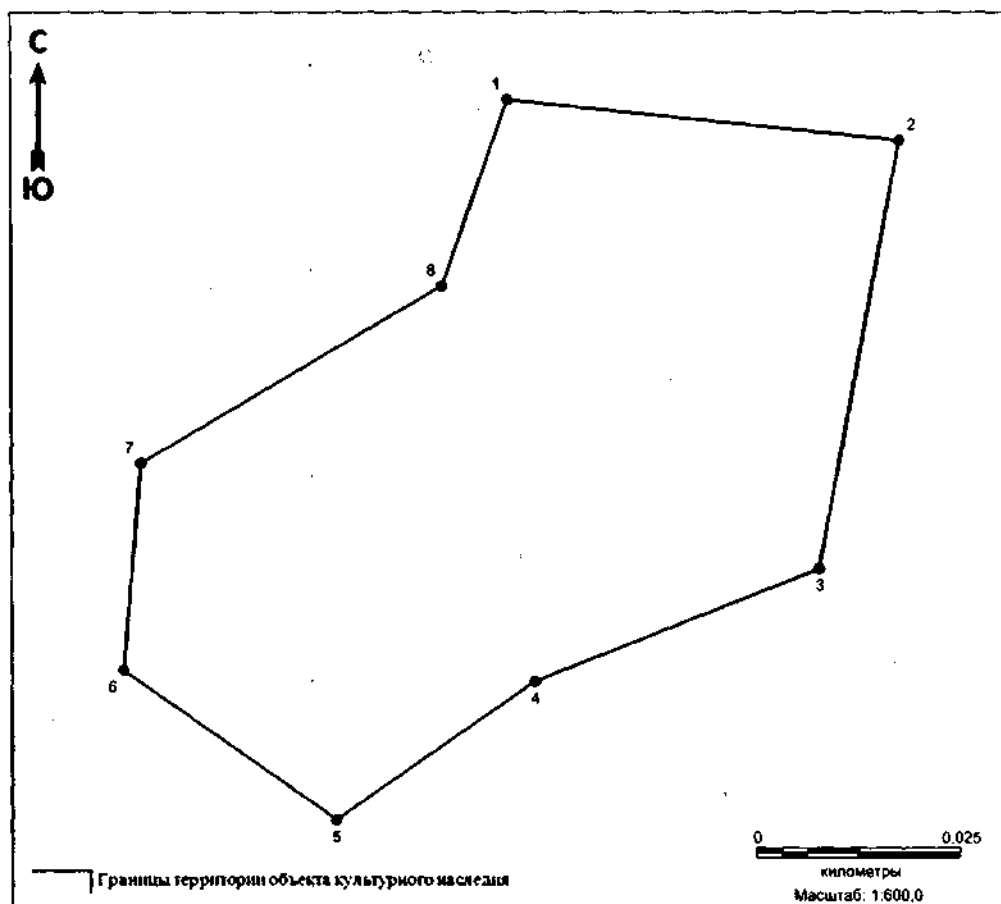


Перечень координат характерных точек границ территории выявленного объекта культурного наследия «поселение Геологическое б» в местной системе координат (МСК 86, зона 1):

№ точки	Координаты, м	
	Широта (X)	Долгота (Y)
1	1001369.9187	1669531.6282
2	1001373.3329	1669599.0869
3	1001368.1165	1669658.0332
4	1001328.6387	1669653.1104
5	1001271.2331	1669619.6894
6	1001291.1150	1669587.6199
7	1001292.6380	1669548.6196
8	1001327.6843	1669534.1553
1	1001369.9187	1669531.6282

Общий периметр границ территории выявленного объекта культурного наследия: 389,9 м. Площадь территории: 0,9414 га.

7. Графическое описание местоположения границ территории выявленного объекта культурного наследия «стоянка Геологическое 8»:

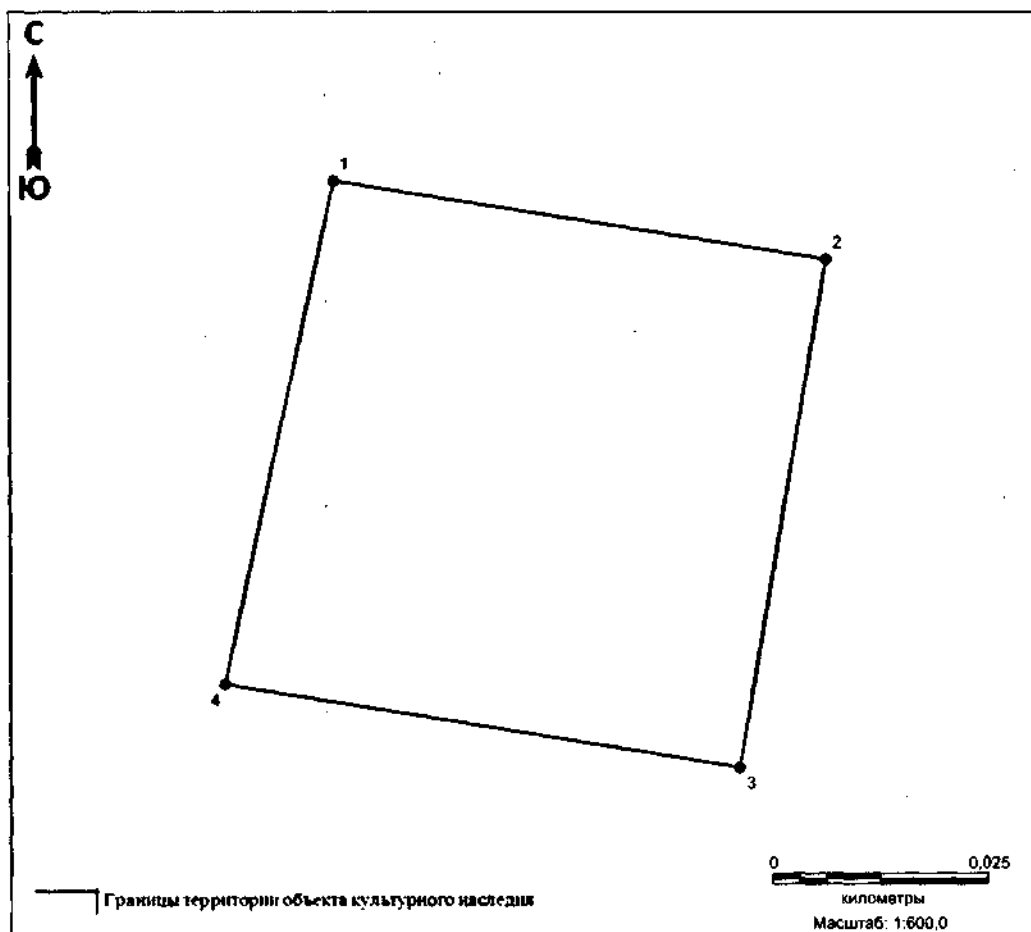


Перечень координат характерных точек границ территории выявленного объекта культурного наследия «стоянка Геологическое 8» в местной системе координат (МСК 86, зона 1):

№ точки	Координаты, м	
	Широта (X)	Долгота (Y)
1	1001185.8334	1669710.6372
2	1001180.9164	1669758.1410
3	1001129.0959	1669748.3019
4	1001115.4631	1669713.8585
5	1001098.7219	1669689.7795
6	1001116.8236	1669664.0116
7	1001141.9490	1669666.1324
8	1001163.2557	1669702.6694
1	1001185.8334	1669710.6372

Общий периметр границ территории выявленного объекта культурного наследия: 289,8 м. Площадь территории: 0,4859 га.

8. Графическое описание местоположения границ территории выявленного объекта культурного наследия «стоянка Геологическое 9»:

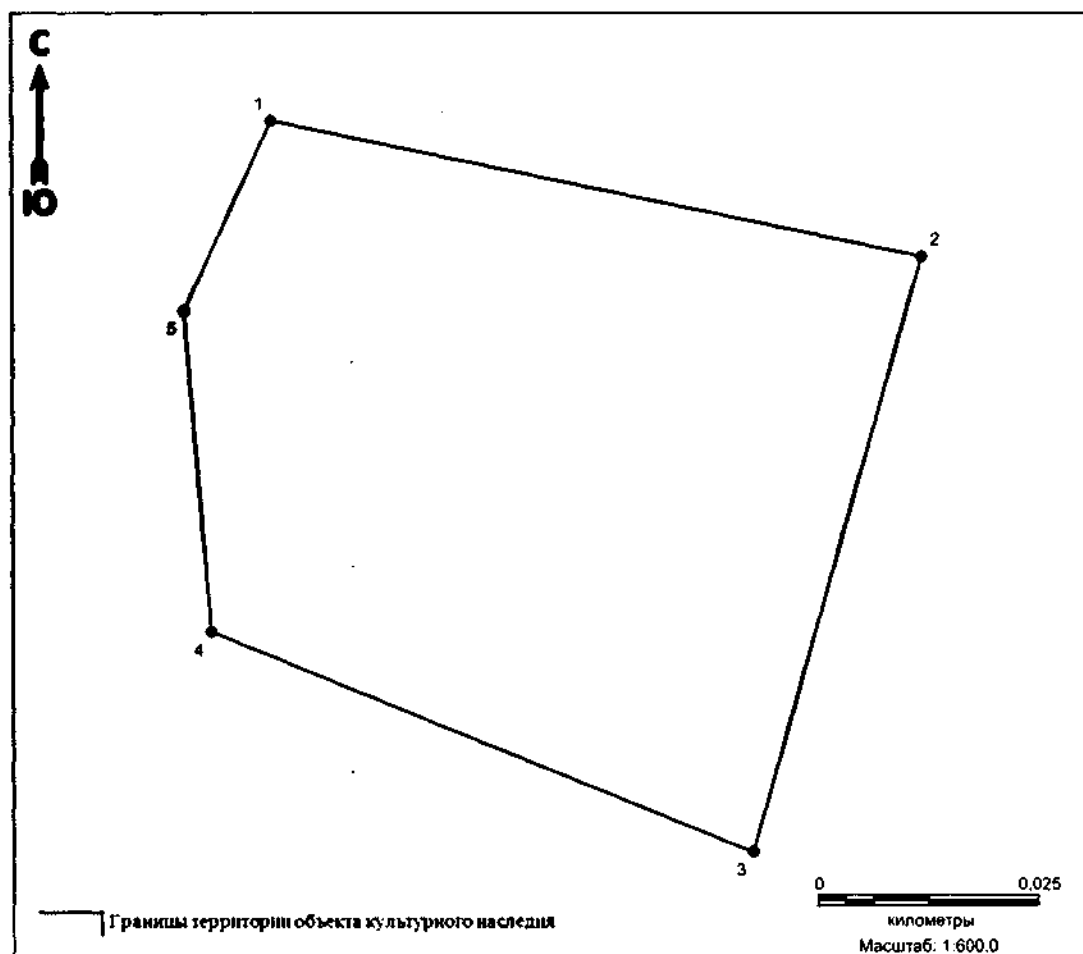


Перечень координат характерных точек границ территории выявленного объекта культурного наследия «стоянка Геологическое 9» в местной системе координат (МСК 86, зона 1):

№ точки	Координаты, м	
	Широта (X)	Долгота (Y)
1	1000938.6231	1668831.9612
2	1000929.5460	1668889.0229
3	1000870.6353	1668878.8753
4	1000880.2750	1668819.1843
1	1000938.6231	1668831.9612

Общий периметр границ территории выявленного объекта культурного наследия: 237,8 м. Площадь территории: 0,3530 га.

9. Графическое описание местоположения границ территории выявленного объекта культурного наследия «местонахождение Геологическое 10»:

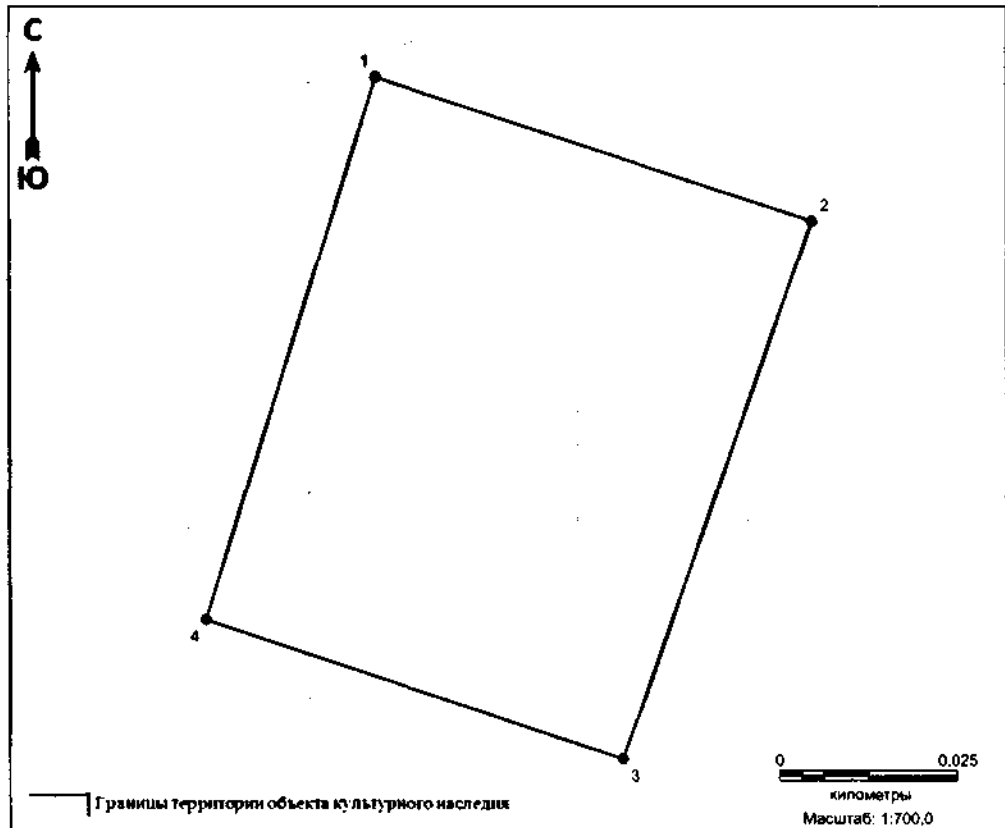


Перечень координат характерных точек границ территории выявленного объекта культурного наследия «местонахождение Геологическое 10» в местной системе координат (МСК 86, зона 1):

№ точки	Координаты, м	
	Широта (X)	Долгота (Y)
1	1000866.6108	1668767.8304
2	1000851.4659	1668840.6552
3	1000784.8543	1668821.5843
4	1000809.4575	1668761.0050
5	1000845.3242	1668758.0227
1	1000866.6108	1668767.8304

Общий периметр границ территории выявленного объекта культурного наследия: 268,5 м. Площадь территории: 0,4592 га.

10. Графическое описание местоположения границ территории выявленного объекта культурного наследия «стоянка Геологическое 11»:

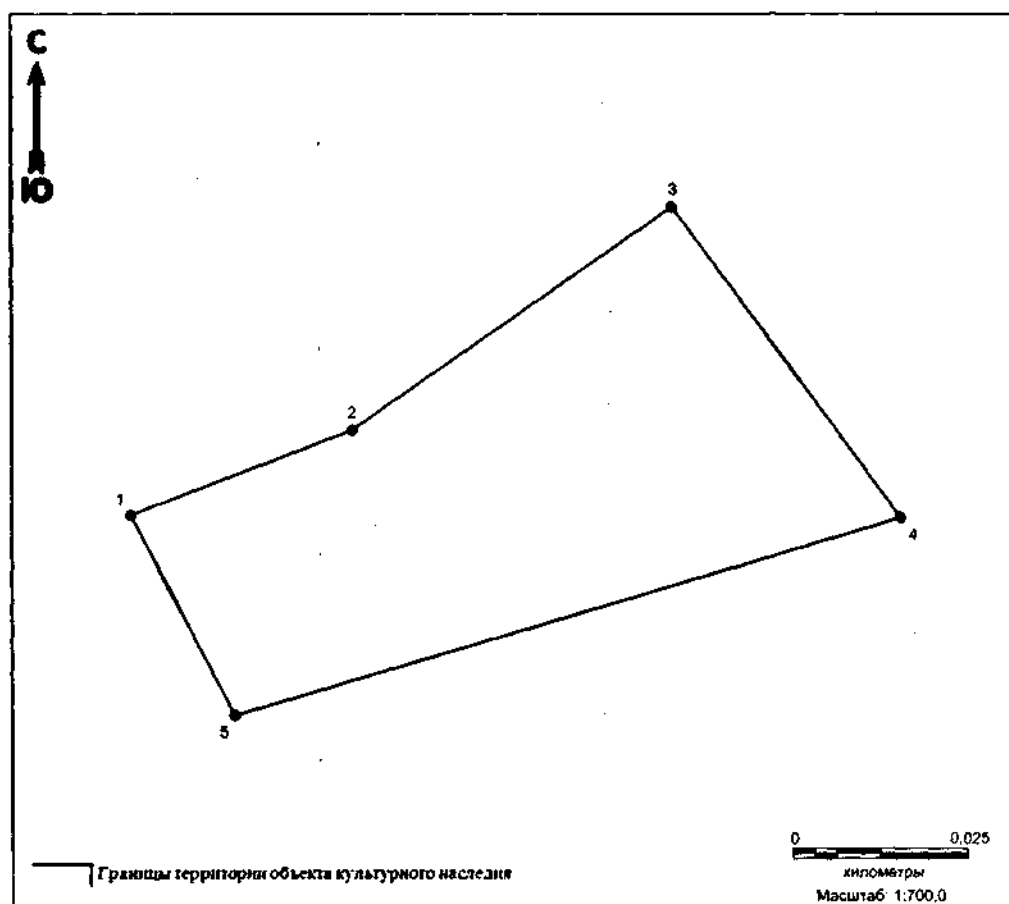


Перечень координат характерных точек границ территории выявленного объекта культурного наследия «стоянка Геологическое 11» в местной системе координат (МСК 86, зона 1):

№ точки	Координаты, м	
	Широта (X)	Долгота (Y)
1	1000795.8045	1668746.8092
2	1000775.5703	1668808.0227
3	1000700.1052	1668781.3496
4	1000719.7699	1668722.7497
1	1000795.8045	1668746.8092

Общий периметр границ территории выявленного объекта культурного наследия: 286,1 м. Площадь территории: 0,5044 га.

11. Графическое описание местоположения границ территории выявленного объекта культурного наследия «поселение Геологическое 12»:

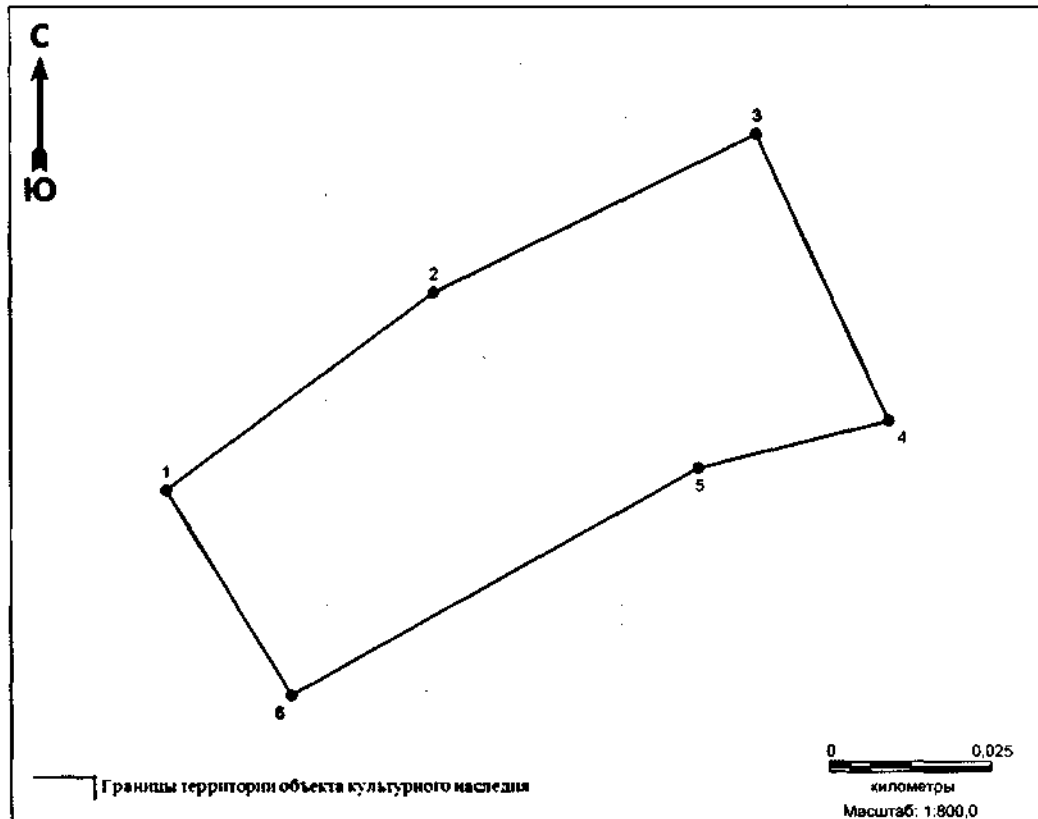


Перечень координат характерных точек границ территории выявленного объекта культурного наследия «поселение Геологическое 12» в местной системе координат (МСК 86, зона 1):

№ точки	Координаты, м	
	Широта (X)	Долгота (Y)
1	1000283.0057	1668425.7962
2	1000294.8435	1668456.9422
3	1000326.2087	1668501.9791
4	1000282.6376	1668534.0376
5	1000254.8888	1668440.3952
1	1000283.0057	1668425.7962

Общий периметр границ территории выявленного объекта культурного наследия: 271,6 м. Площадь территории: 0,3649 га.

12. Графическое описание местоположения границ территории выявленного объекта культурного наследия «поселение Геологическое 13»:

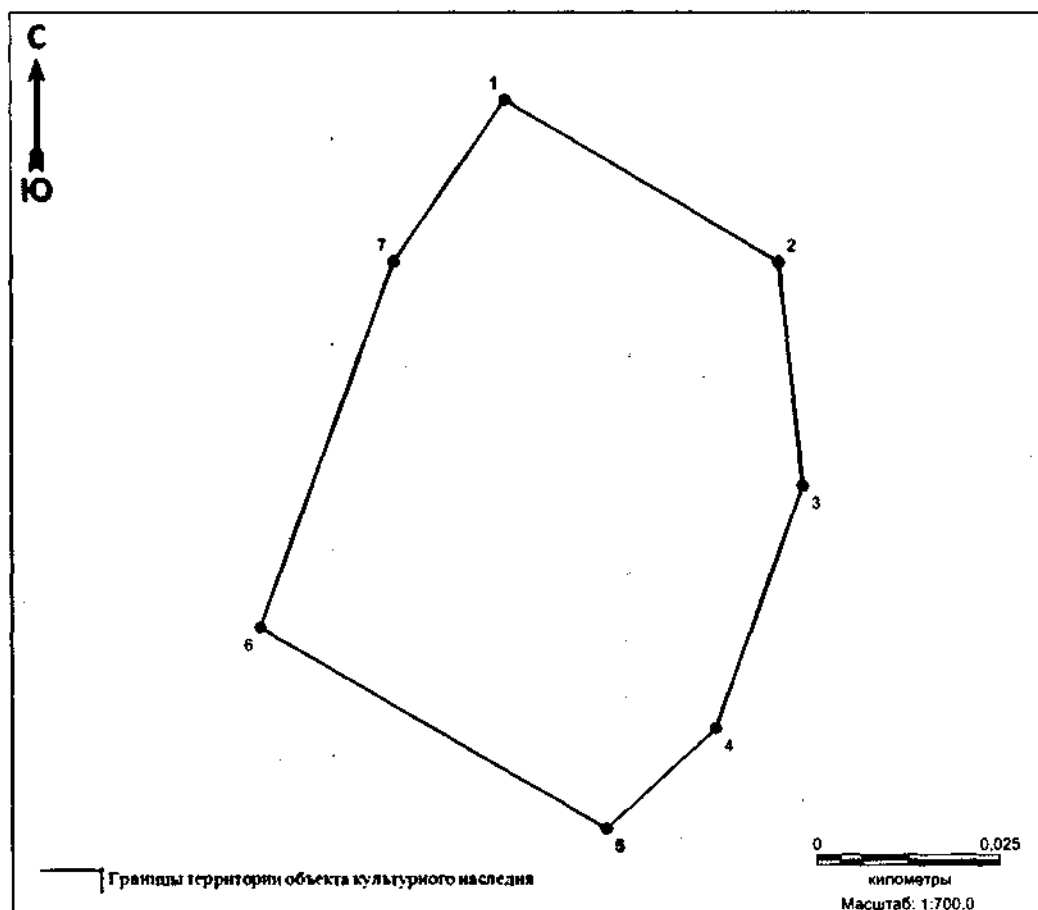


Перечень координат характерных точек границ территории выявленного объекта культурного наследия «поселение Геологическое 13» в местной системе координат (МСК 86, зона 1):

№ точки	Координаты, м	
	Широта (X)	Долгота (Y)
1	1000347.6531	1668933.9059
2	1000378.3950	1668975.5446
3	1000402.8740	1669025.7299
4	1000358.4673	1669046.2816
5	1000351.1161	1669016.7279
6	1000315.8302	1668953.3329
1	1000347.6531	1668933.9059

Общий периметр границ территории выявленного объекта культурного наследия: 296,8 м. Площадь территории: 0,4473 га.

13. Графическое описание местоположения границ территории выявленного объекта культурного наследия «поселение Геологическое 14»:

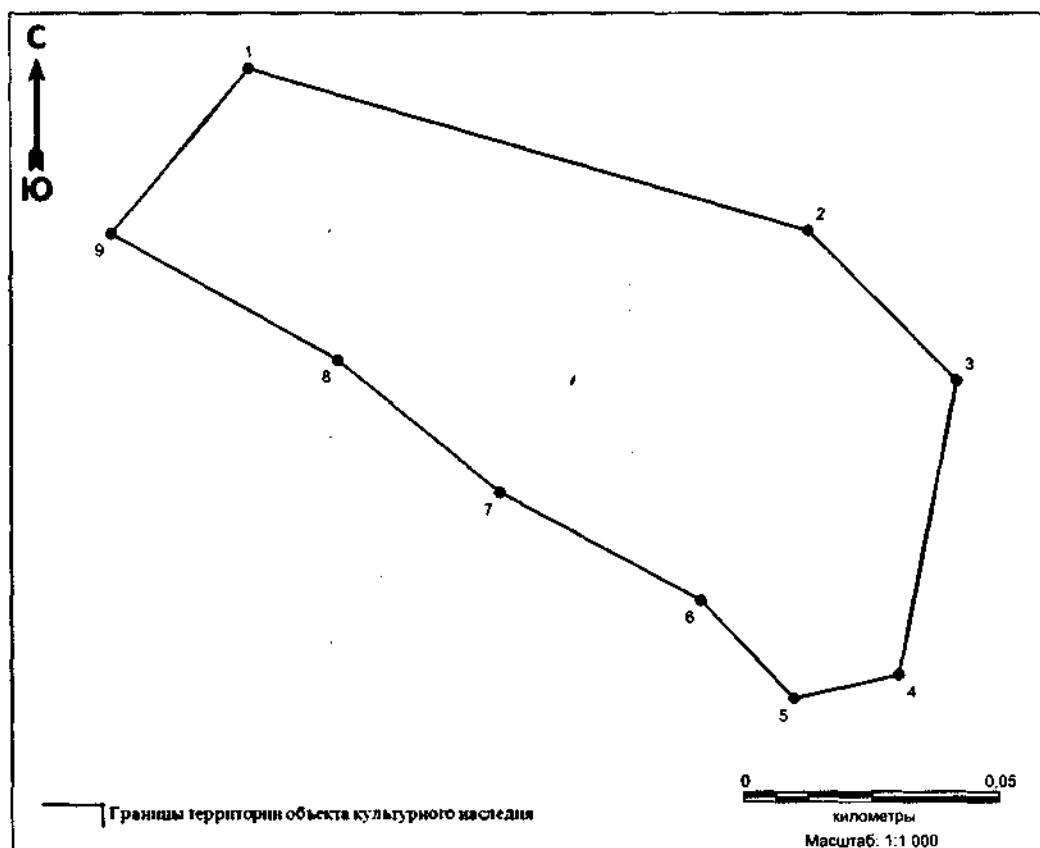


Перечень координат характерных точек границ территории выявленного объекта культурного наследия «поселение Геологическое 14» в местной системе координат (МСК 86, зона 1):

№ точки	Координаты, м	
	Широта (X)	Долгота (Y)
1	1000468.1280	1668962.0499
2	1000446.0587	1668999.4869
3	1000415.4274	1669002.7353
4	1000382.2975	1668990.7004
5	1000368.5716	1668975.6953
6	1000396.0314	1668928.3616
7	1000446.0978	1668946.7787
1	1000468.1280	1668962.0499

Общий периметр границ территории выявленного объекта культурного наследия: 264,7 м. Площадь территории: 0,4718 га.

14. Графическое описание местоположения границ территории выявленного объекта культурного наследия «поселение Геологическое 15»:

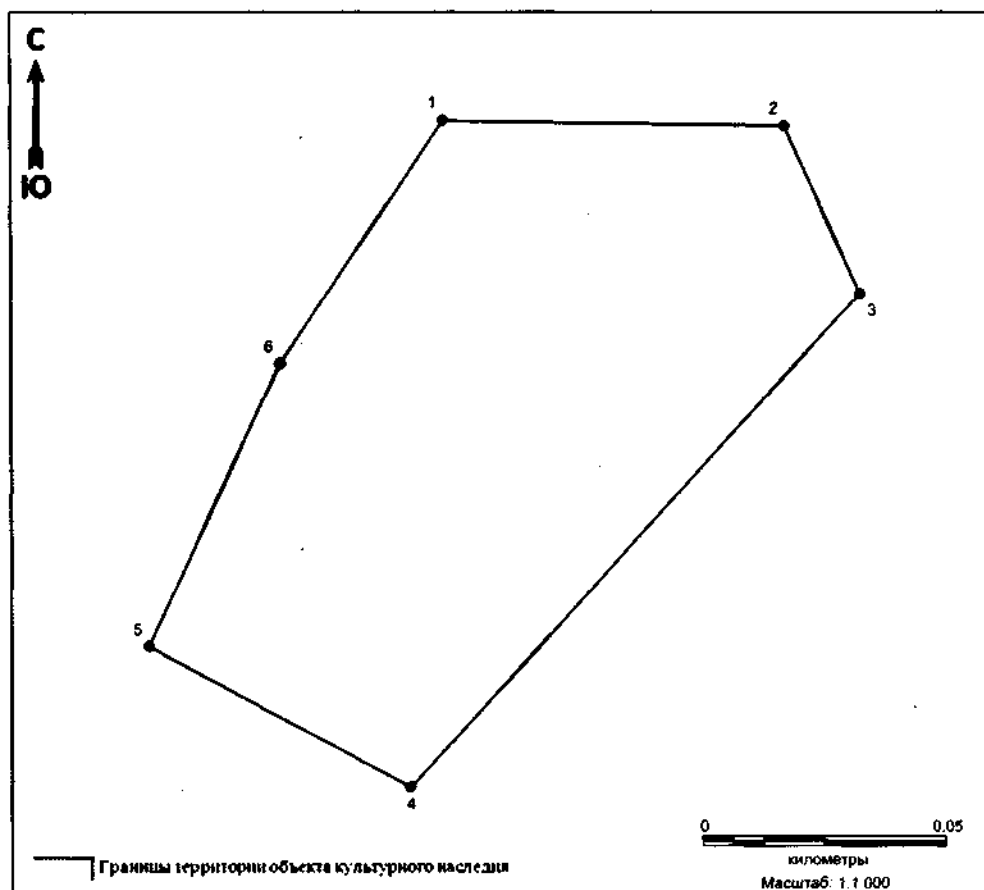


Перечень координат характерных точек границ территории выявленного объекта культурного наследия «поселение Геологическое 15» в местной системе координат (МСК 86, зона 1):

№ точки	Координаты, м	
	Широта (X)	Долгота (Y)
1	1000377.1068	1669036.4156
2	1000345.3585	1669146.1677
3	1000315.9692	1669175.2555
4	1000258.4316	1669163.7573
5	1000253.8535	1669143.1443
6	1000273.0049	1669124.9405
7	1000294.1460	1669085.5645
8	1000319.9016	1669053.9004
9	1000344.7246	1669009.4584
1	1000377.1068	1669036.4156

Общий периметр границ территории выявленного объекта культурного наследия: 440,4 м. Площадь территории: 0,9960 га.

15. Графическое описание местоположения границ территории выявленного объекта культурного наследия «поселение Геологическое 16»:

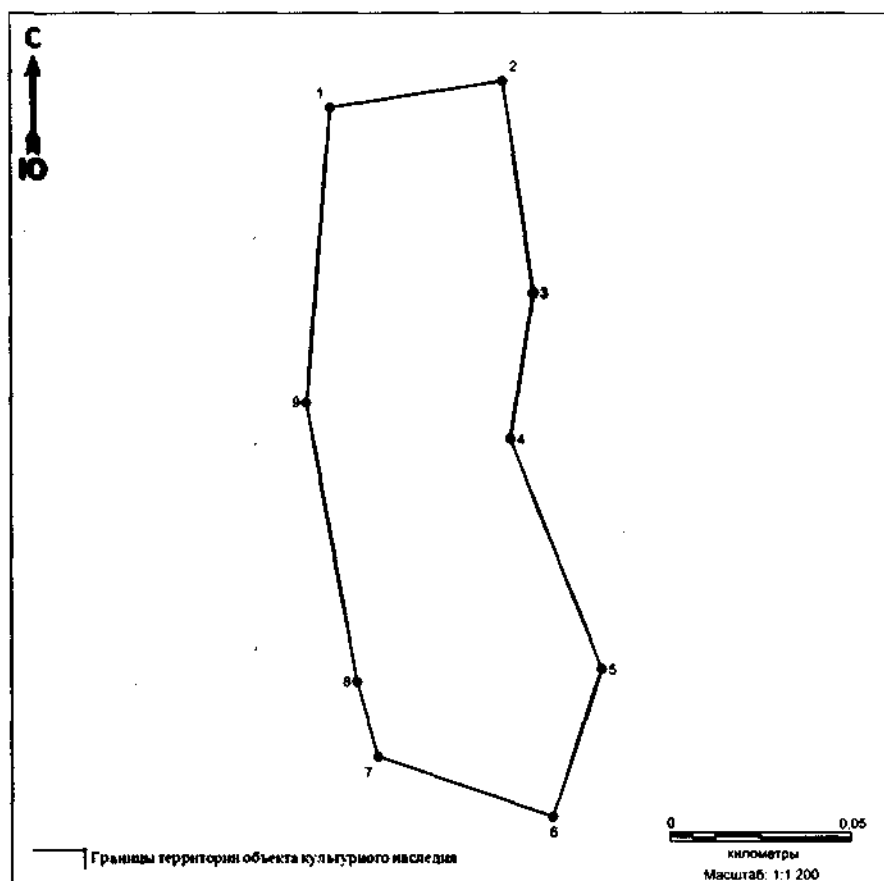


Перечень координат характерных точек границ территории выявленного объекта культурного наследия «поселение Геологическое 16» в местной системе координат (МСК 86, зона 1):

№ точки	Координаты, м	
	Широта (X)	Долгота (Y)
1	1000493.4851	1669462.8805
2	1000492.3580	1669532.0181
3	1000458.4200	1669547.2564
4	1000358.8020	1669455.9964
5	1000387.2474	1669402.9930
6	1000444.2608	1669429.7534
1	1000493.4851	1669462.8805

Общий периметр границ территории выявленного объекта культурного наследия: 423,9 м. Площадь территории: 1,0920 га.

16. Графическое описание местоположения границ территории выявленного объекта культурного наследия «селище Геологическое 17»:

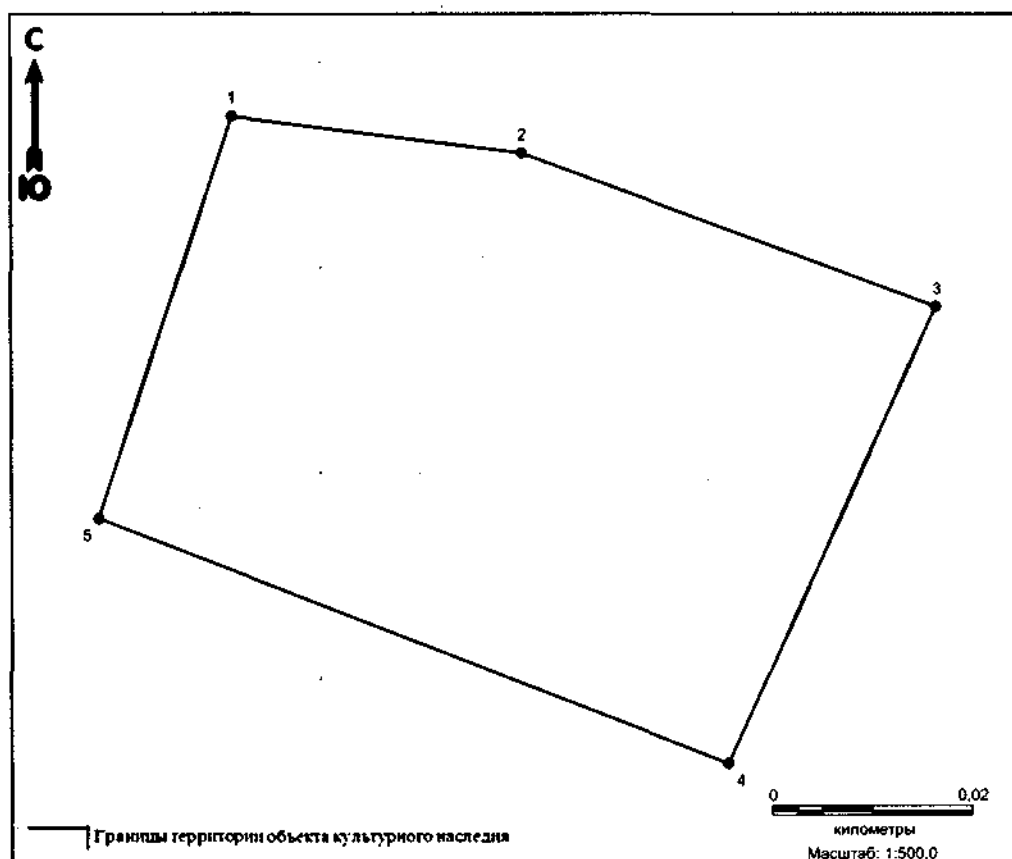


Перечень координат характерных точек границ территории выявленного объекта культурного наследия «селище Геологическое 17» в местной системе координат (МСК 86, зона 1):

№ точки	Координаты, м	
	Широта (X)	Долгота (Y)
1	997615.8843	1670549.1843
2	997623.0463	1670596.1932
3	997565.5141	1670604.4173
4	997525.8881	1670598.0468
5	997463.2427	1670622.8403
6	997423.0037	1670609.4398
7	997439.2791	1670561.8582
8	997459.6578	1670556.1618
9	997535.7886	1670542.5828
1	997615.8843	1670549.1843

Общий периметр границ территории выявленного объекта культурного наследия: 484,7 м. Площадь территории: 1,0823 га.

17. Графическое описание местоположения границ территории выявленного объекта культурного наследия «местонахождение Геологическое 18»:

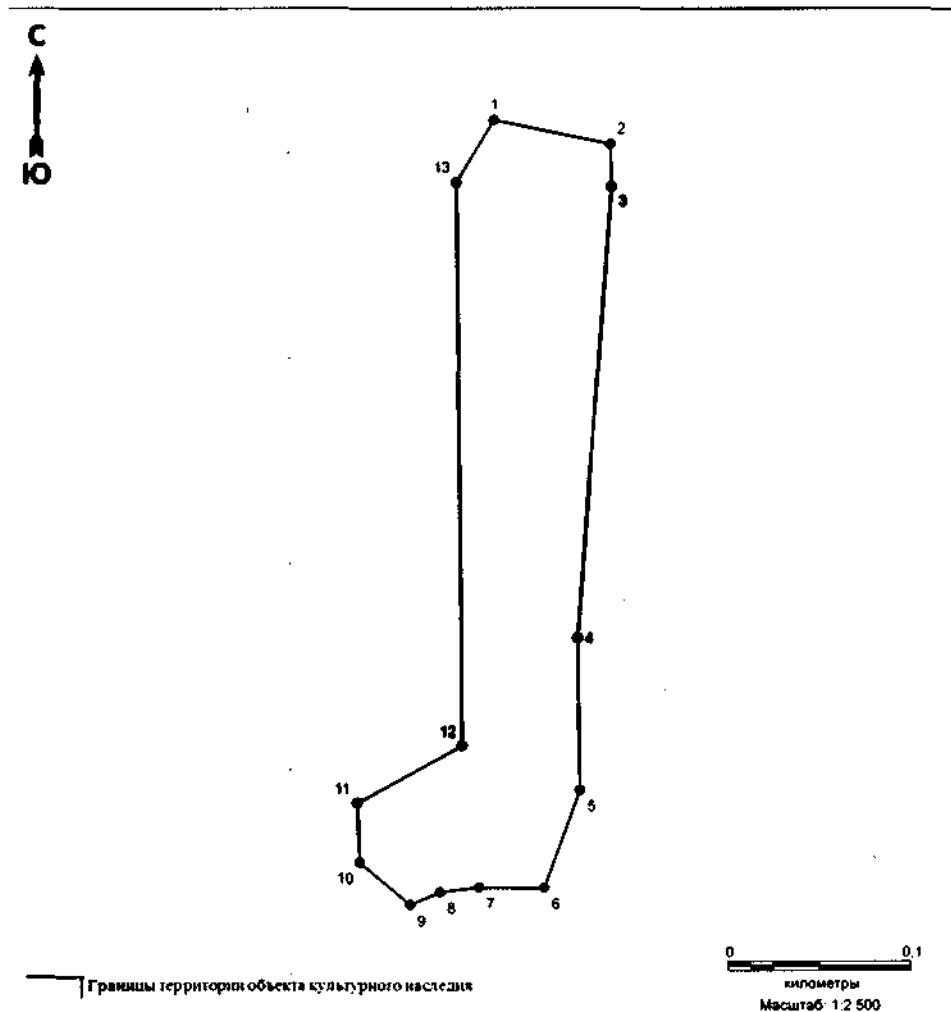


Перечень координат характерных точек границ территории выявленного объекта культурного наследия «местонахождение Геологическое 18» в местной системе координат (МСК 86, зона 1):

№ точки	Координаты, м	
	Широта (X)	Долгота (Y)
1	997463.2146	1670622.8508
2	997459.5428	1670651.8916
3	997444.1498	1670693.4337
4	997398.5154	1670672.5524
5	997422.9755	1670609.4502
1	997463.2146	1670622.8508

Общий периметр границ территории выявленного объекта культурного наследия: 234,0 м. Площадь территории: 1,0823 га.

18. Графическое описание местоположения границ территории выявленного объекта культурного наследия «поселение Геологическое 21»:



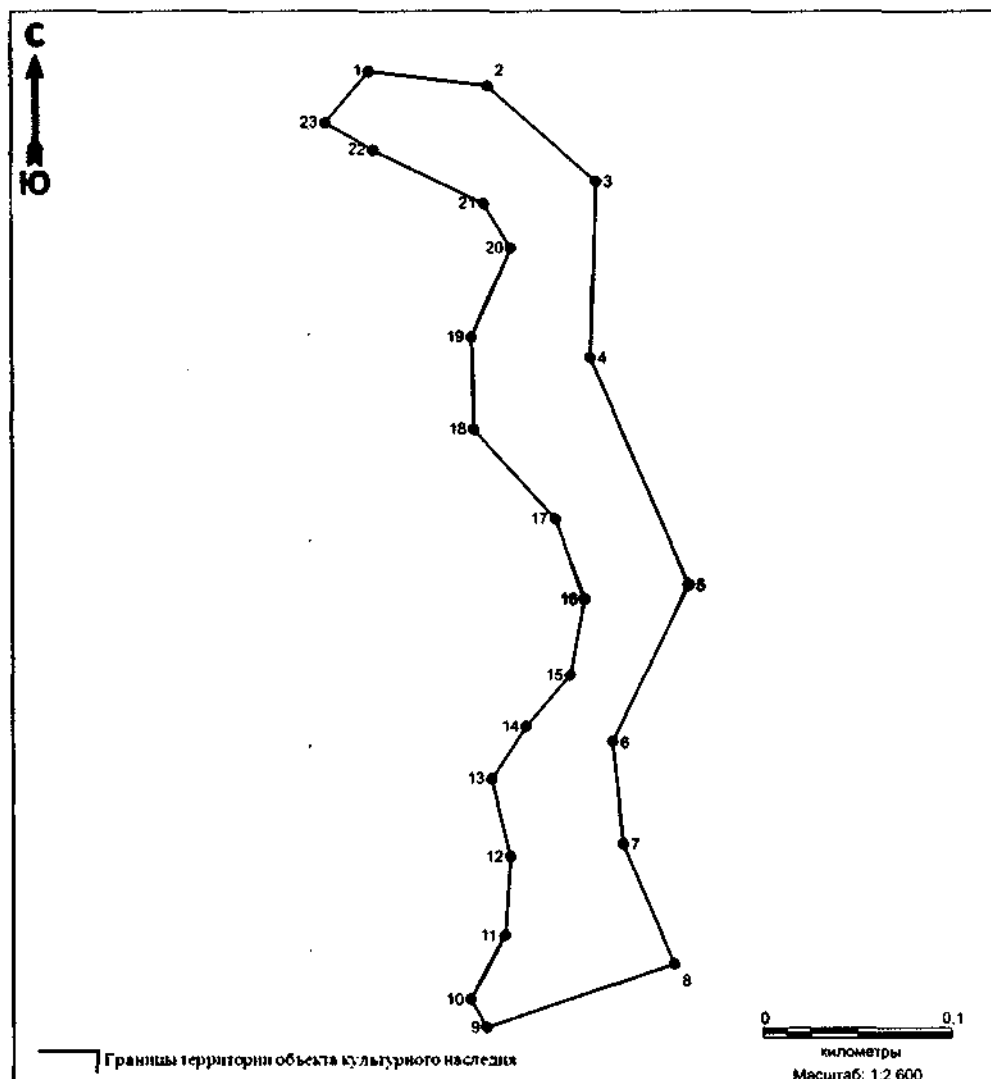
Перечень координат характерных точек границ территории выявленного объекта культурного наследия «поселение Геологическое 21» в местной системе координат (МСК 86, зона 1):

№ точки	Координаты, м	
	Широта (X)	Долгота (Y)
1	1003856.9864	1670416.2760
2	1003844.0632	1670479.0470
3	1003821.1935	1670479.5569
4	1003577.7987	1670460.3246
5	1003495.8470	1670461.3652
6	1003443.0963	1670441.8906
7	1003443.3482	1670406.7173
8	1003440.7424	1670385.7240
9	1003433.8226	1670369.6251

10	1003456.9020	1670342.4087
11	1003488.9980	1670341.3100
12	1003519.6662	1670397.9422
13	1003823.3083	1670395.7731
1	1003856.9864	1670416.2760

Общий периметр границ территории выявленного объекта культурного наследия: 1018,4 м. Площадь территории: 3,1556 га.

19. Графическое описание местоположения границ территории выявленного объекта культурного наследия «система ловчих ям Эсс 1»:



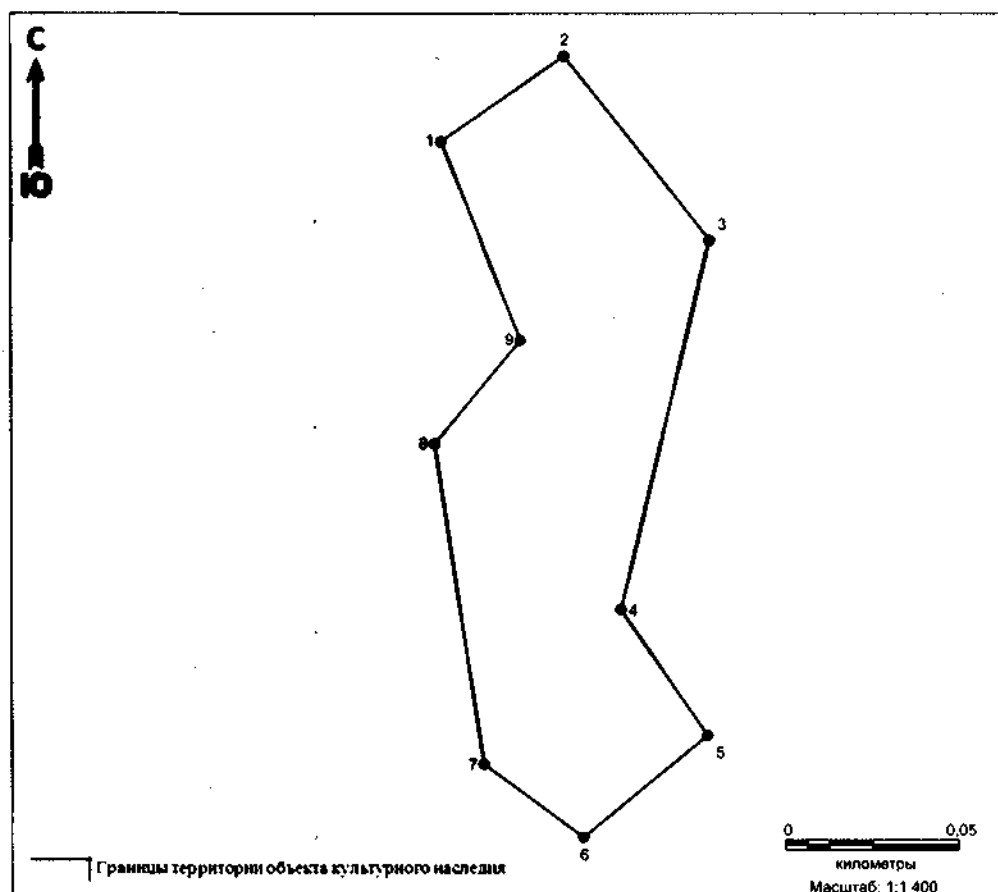
Перечень координат характерных точек границ территории выявленного объекта культурного наследия «система ловчих ям Эсс 1» в местной системе координат (МСК 86, зона 1):

№ точки	Координаты, м	
	Широта (X)	Долгота (Y)
1	995936.6055	1671397.5770
2	995928.8057	1671459.6198
3	995878.9475	1671516.3980
4	995786.6354	1671513.1149
5	995668.0588	1671564.4525
6	995585.9008	1671524.2472
7	995532.7256	1671529.7082
8	995469.7171	1671556.5495

9	995436.3660	1671457.8074
10	995450.9835	1671449.6484
11	995484.5997	1671467.6121
12	995525.9887	1671470.6354
13	995566.6448	1671460.7961
14	995593.9750	1671479.0587
15	995620.5165	1671502.1359
16	995660.2197	1671509.8222
17	995702.2624	1671494.5395
18	995748.9849	1671452.0628
19	995797.2748	1671450.9322
20	995844.2140	1671471.4809
21	995867.4554	1671457.5178
22	995895.5562	1671399.7888
23	995909.6865	1671374.5054
1	995936.6055	1671397.5770

Общий периметр границ территории выявленного объекта культурного наследия: 1287,1 м. Площадь территории: 3,1226 га.

20. Графическое описание местоположения границ территории выявленного объекта культурного наследия «поселение Эсс 2»:

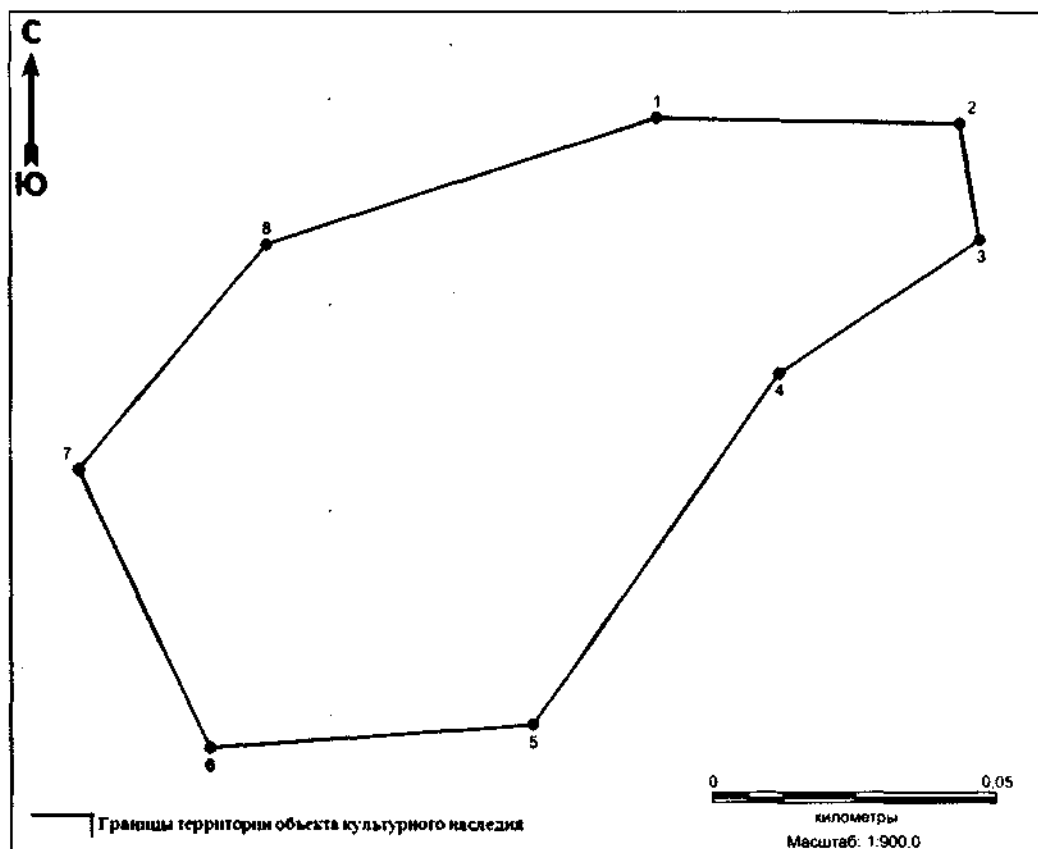


Перечень координат характерных точек границ территории выявленного объекта культурного наследия «поселение Эсс 2» в местной системе координат (МСК 86, зона 1):

№ точки	Координаты, м	
	Широта (X)	Долгота (Y)
1	995017.4266	1671681.5727
2	995041.7774	1671716.4316
3	994989.3996	1671757.8209
4	994884.6885	1671732.3655
5	994848.8239	1671757.0192
6	994819.9269	1671721.5337
7	994840.6124	1671693.3711
8	994931.8040	1671679.6092
9	994961.1464	1671704.0873
1	995017.4266	1671681.5727

Общий периметр границ территории выявленного объекта культурного наследия: 532,3 м. Площадь территории: 1,1149 га.

21. Графическое описание местоположения границ территории выявленного объекта культурного наследия «поселение Эсс 3»:

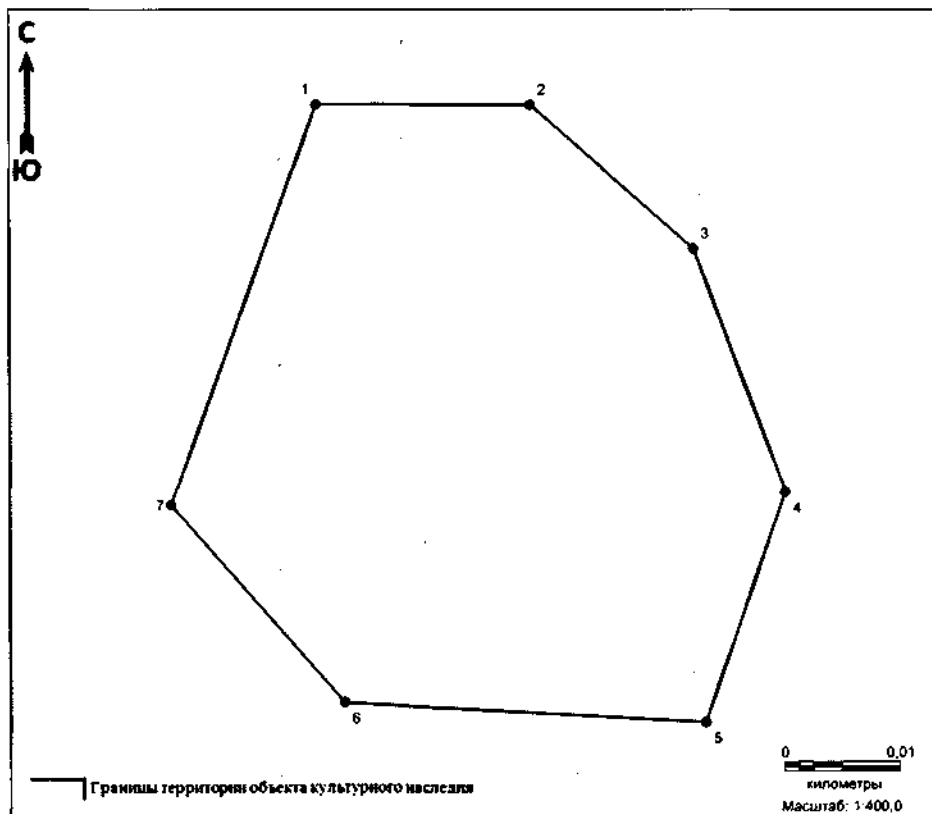


Перечень координат характерных точек границ территории выявленного объекта культурного наследия «поселение Эсс 3» в местной системе координат (МСК 86, зона 1):

№ точки	Координаты, м	
	Широта (X)	Долгота (Y)
1	994727.2623	1671783.3442
2	994726.2874	1671836.7528
3	994705.8153	1671840.2899
4	994682.4358	1671804.8066
5	994620.5759	1671761.3723
6	994616.5425	1671704.4818
7	994665.5608	1671681.4171
8	994705.0137	1671714.5686
1	994727.2623	1671783.3442

Общий периметр границ территории выявленного объекта культурного наследия: 427,3 м. Площадь территории: 1,0416 га.

22. Графическое описание местоположения границ территории выявленного объекта культурного наследия «поселение Эсс 5»:

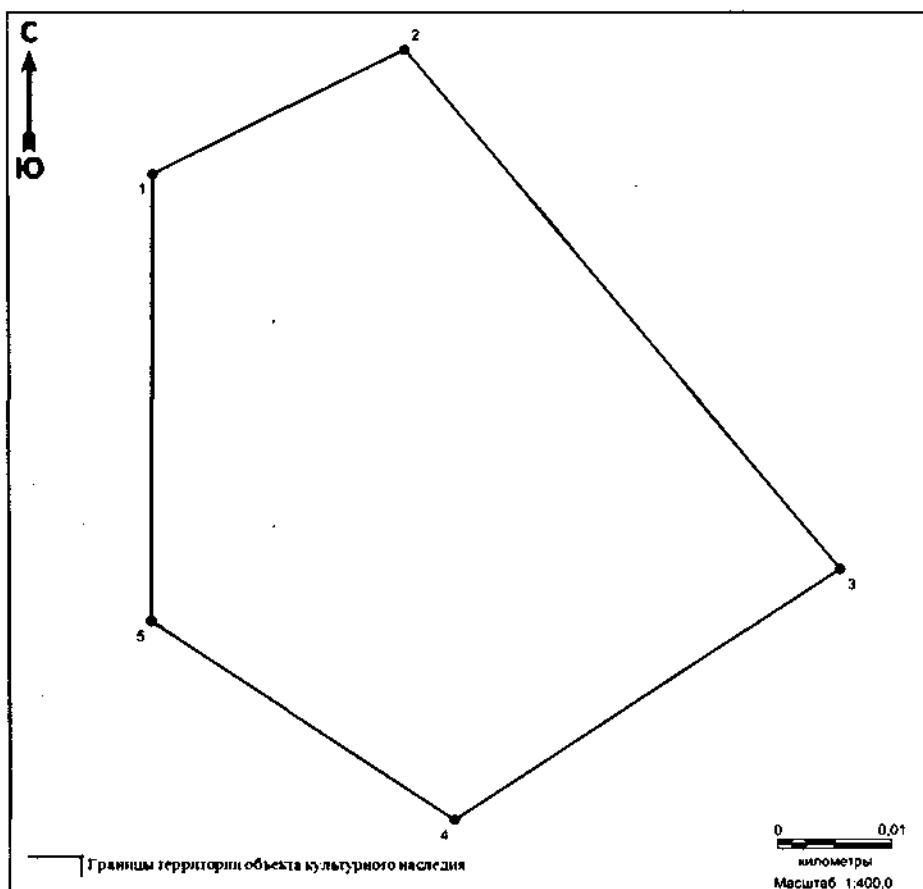


Перечень координат характерных точек границ территории выявленного объекта культурного наследия «поселение Эсс 5» в местной системе координат (МСК 86, зона 1):

№ точки	Координаты, м	
	Широта (X)	Долгота (Y)
1	993366.2750	1671735.9004
2	993366.2257	1671754.4961
3	993353.7556	1671768.7072
4	993332.6257	1671776.6793
5	993312.6610	1671769.6671
6	993314.4161	1671738.2901
7	993331.5190	1671723.1959
1	993366.2750	1671735.9004

Общий периметр границ территории выявленного объекта культурного наследия: 172,5 м. Площадь территории: 0,2120 га.

23. Графическое описание местоположения границ территории выявленного объекта культурного наследия «поселение Эсс 6»:

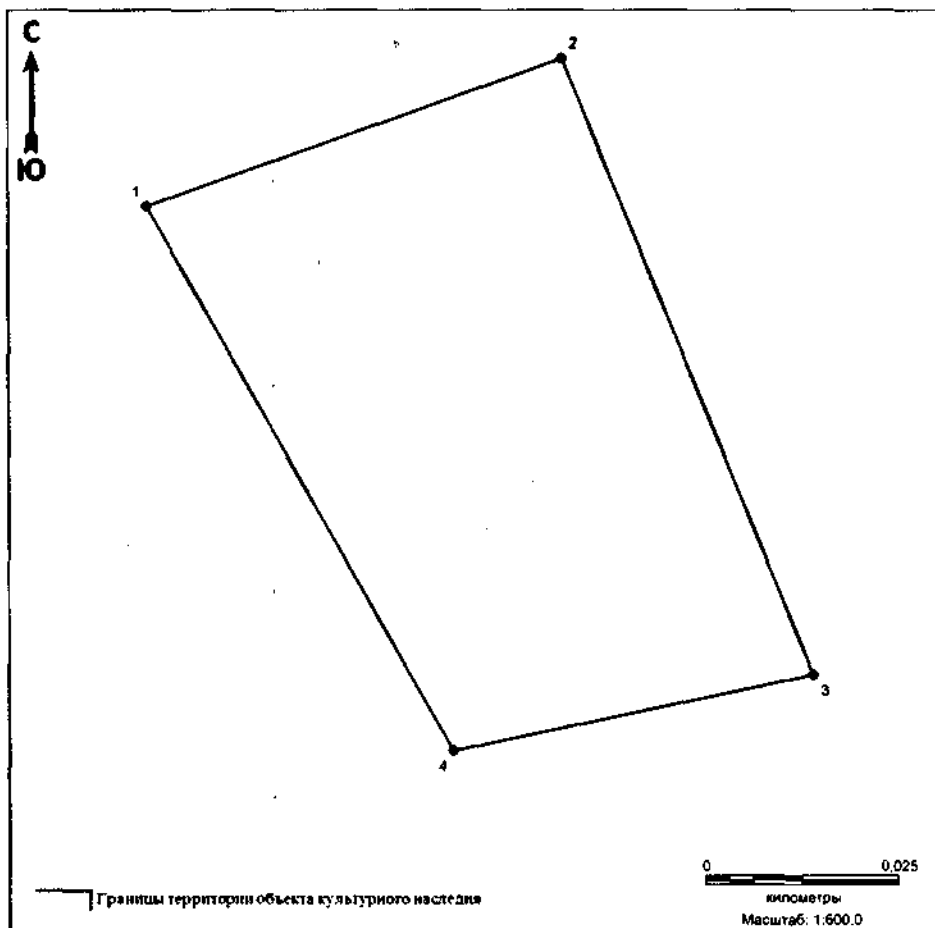


Перечень координат характерных точек границ территории выявленного объекта культурного наследия «поселение Эсс 6» в местной системе координат (МСК 86, зона 1):

№ точки	Координаты, м	
	Широта (X)	Долгота (Y)
1	992869.6283	1671951.3570
2	992880.5386	1671973.6214
3	992835.0188	1672011.7941
4	992813.0159	1671977.7618
5	992830.4185	1671951.1236
1	992869.6283	1671951.3570

Общий периметр границ территории выявленного объекта культурного наследия: 271,9 м. Площадь территории: 0,2493 га.

24. Графическое описание местоположения границ территории выявленного объекта культурного наследия «поселение Эсс 7»:

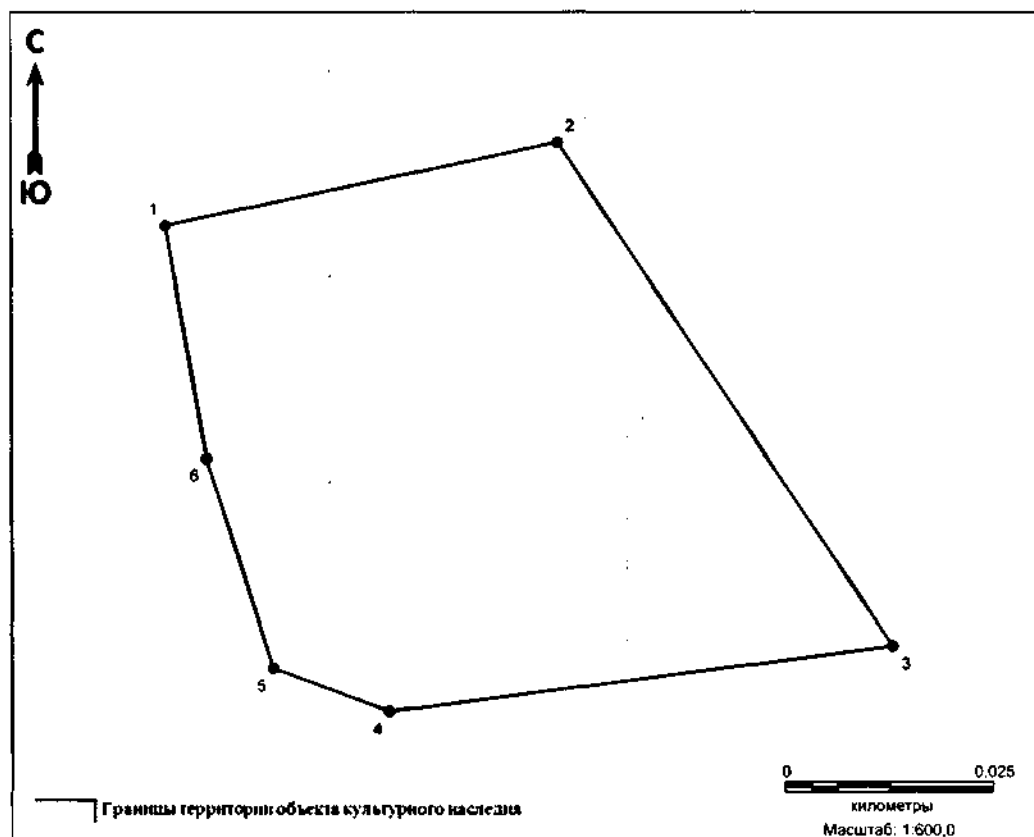


Перечень координат характерных точек границ территории выявленного объекта культурного наследия «поселение Эсс 7» в местной системе координат (МСК 86, зона 1):

№ точки	Координаты, м	
	Широта (X)	Долгота (Y)
1	992775.1018	1672004.4739
2	992794.2921	1672058.4040
3	992714.4610	1672090.9134
4	992704.6331	1672044.1471
1	992775.1018	1672004.4739

Общий периметр границ территории выявленного объекта культурного наследия: 271,9 м. Площадь территории: 0,4307 га.

25. Графическое описание местоположения границ территории выявленного объекта культурного наследия «поселение Эсс 8»:

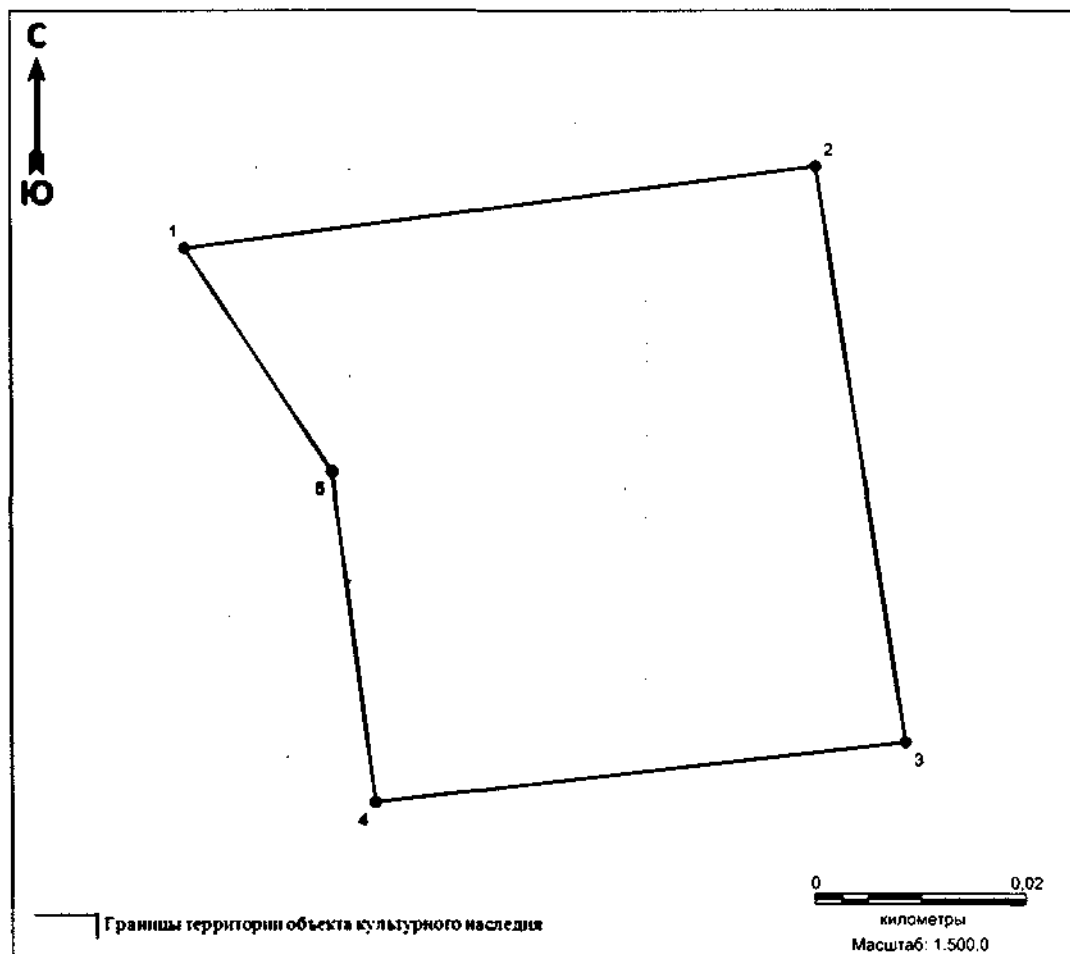


Перечень координат характерных точек границ территории выявленного объекта культурного наследия «поселение Эсс 8» в местной системе координат (МСК 86, зона 1):

№ точки	Координаты, м	
	Широта (X)	Долгота (Y)
1	992704.6331	1672044.1471
2	992714.4610	1672090.9134
3	992654.6055	1672130.6885
4	992646.8799	1672070.7557
5	992652.0397	1672056.9769
6	992676.8547	1672049.0401
1	992704.6331	1672044.1471

Общий периметр границ территории выявленного объекта культурного наследия: 249,1 м. Площадь территории: 0,3807 га.

26. Графическое описание местоположения границ территории выявленного объекта культурного наследия «поселение Эсс 9»:

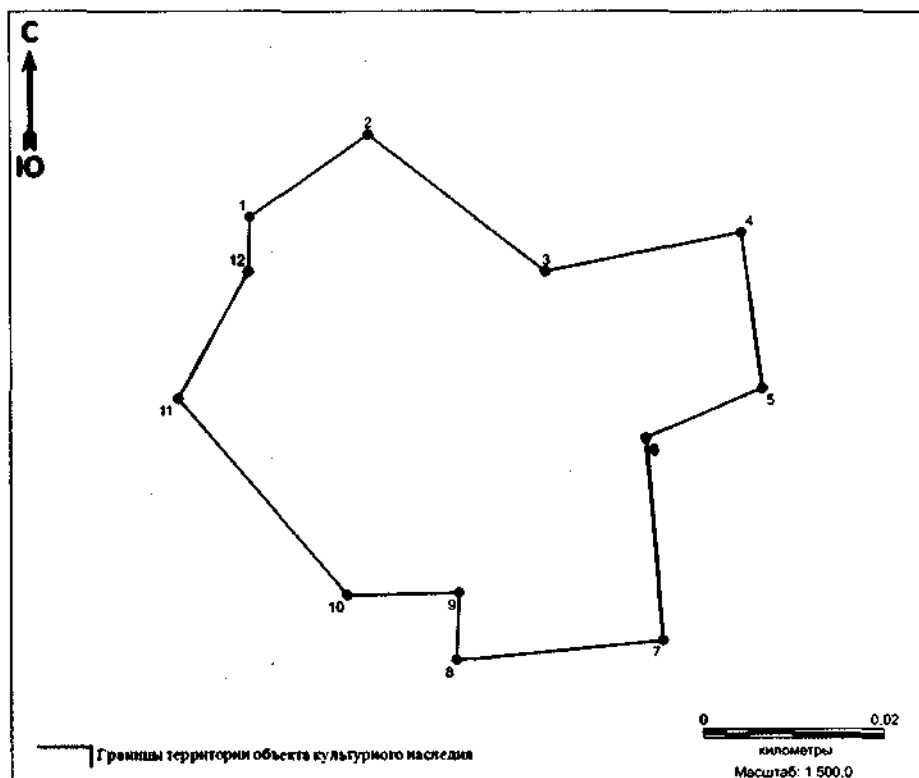


Перечень координат характерных точек границ территории выявленного объекта культурного наследия «поселение Эсс 9» в местной системе координат (МСК 86, зона 1):

№ точки	Координаты, м	
	Широта (X)	Долгота (Y)
1	992646.8799	1672070.7557
2	992654.6055	1672130.6885
3	992600.0790	1672139.1121
4	992594.4405	1672088.7859
5	992625.7284	1672084.7085
1	992646.8799	1672070.7557

Общий периметр границ территории выявленного объекта культурного наследия: 223,2 м. Площадь территории: 0,2862 га.

27. Графическое описание местоположения границ территории выявленного объекта культурного наследия «поселение Супринское 13»:

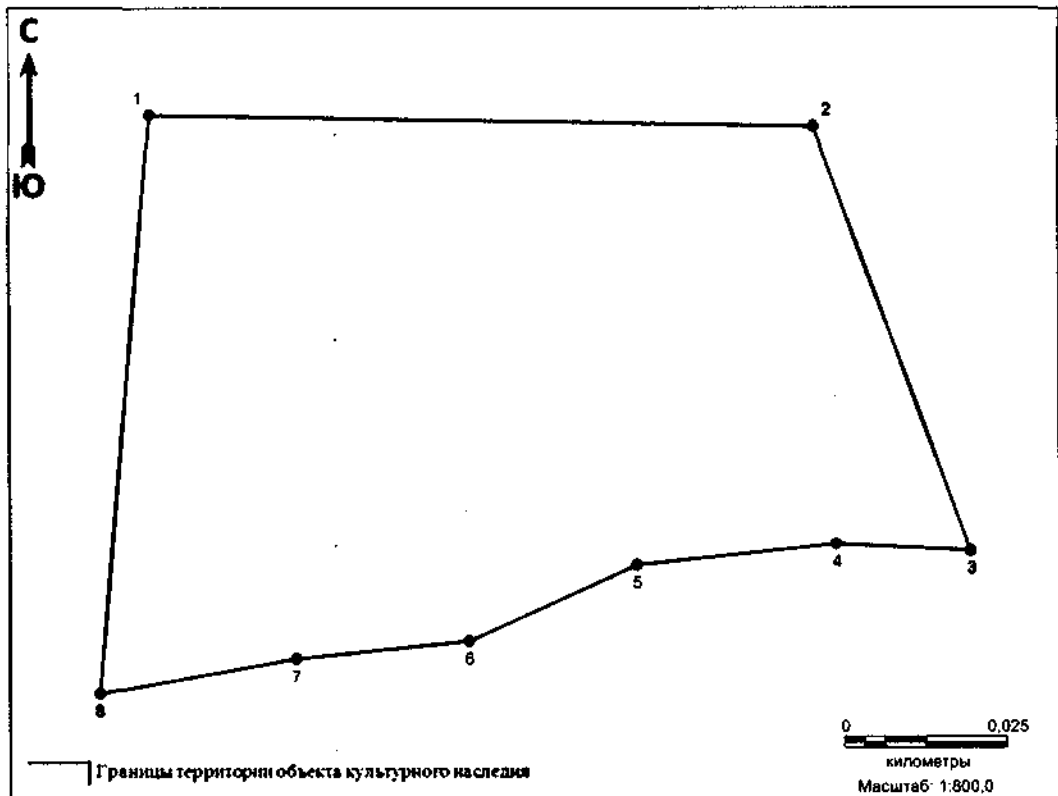


Перечень координат характерных точек границ территории выявленного объекта культурного наследия «поселение Супринское 13» в местной системе координат (МСК 86, зона 1):

№ точки	Координаты, м	
	Широта (X)	Долгота (Y)
1	975520.94	1729644.28
2	975530.11	1729657.39
3	975514.92	1729676.99
4	975519.27	1729698.76
5	975501.97	1729701.01
6	975496.49	1729688.12
7	975474.13	1729689.96
8	975471.94	1729667.05
9	975479.38	1729667.35
10	975479.15	1729655.02
11	975500.82	1729636.28
12	975514.85	1729644.09
1	975520.94	1729644.28

Общий периметр границ территории выявленного объекта культурного наследия: 210,63 м. Площадь территории: 0,23 га.

28. Графическое описание местоположения границ территории выявленного объекта культурного наследия «группа впадин Супринское 1»:

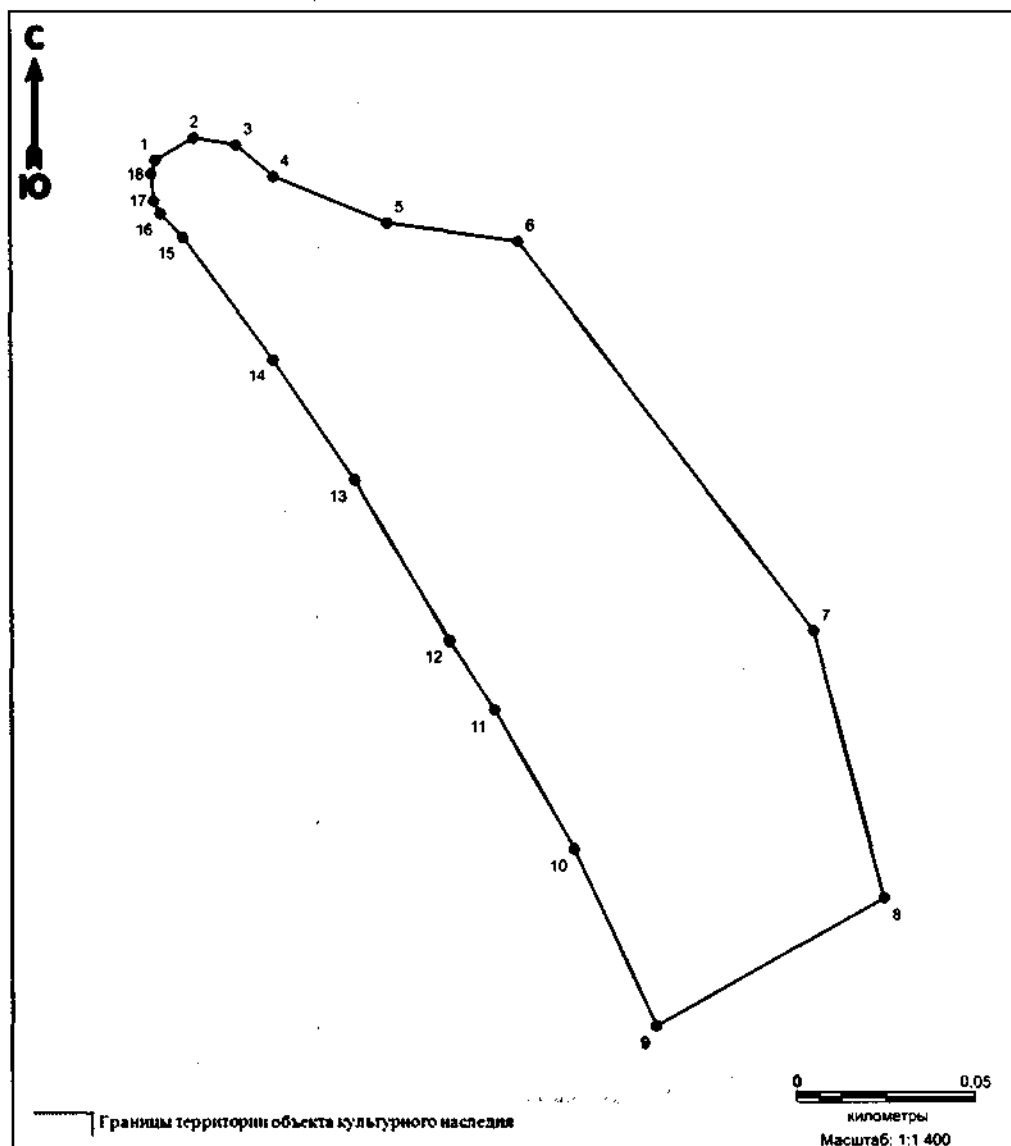


Перечень координат характерных точек границ территории выявленного объекта культурного наследия «группа впадин Супринское 1» в местной системе координат (МСК 86, зона 1):

№ точки	Координаты, м	
	Широта (X)	Долгота (Y)
1	982469.02	1725752.65
2	982467.201	1725854.67
3	982402.15	1725878.74
4	982403.152	1725858.08
5	982399.91	1725827.39
6	982388.30	1725801.61
7	982385.63	1725775.09
8	982380.27	1725744.83
1	982469.02	1725752.65

Общий периметр границ территории выявленного объекта культурного наследия: 397,71 м. Площадь территории: 0,89 га.

29. Графическое описание местоположения границ территории выявленного объекта культурного наследия «поселение Супринское 2»:



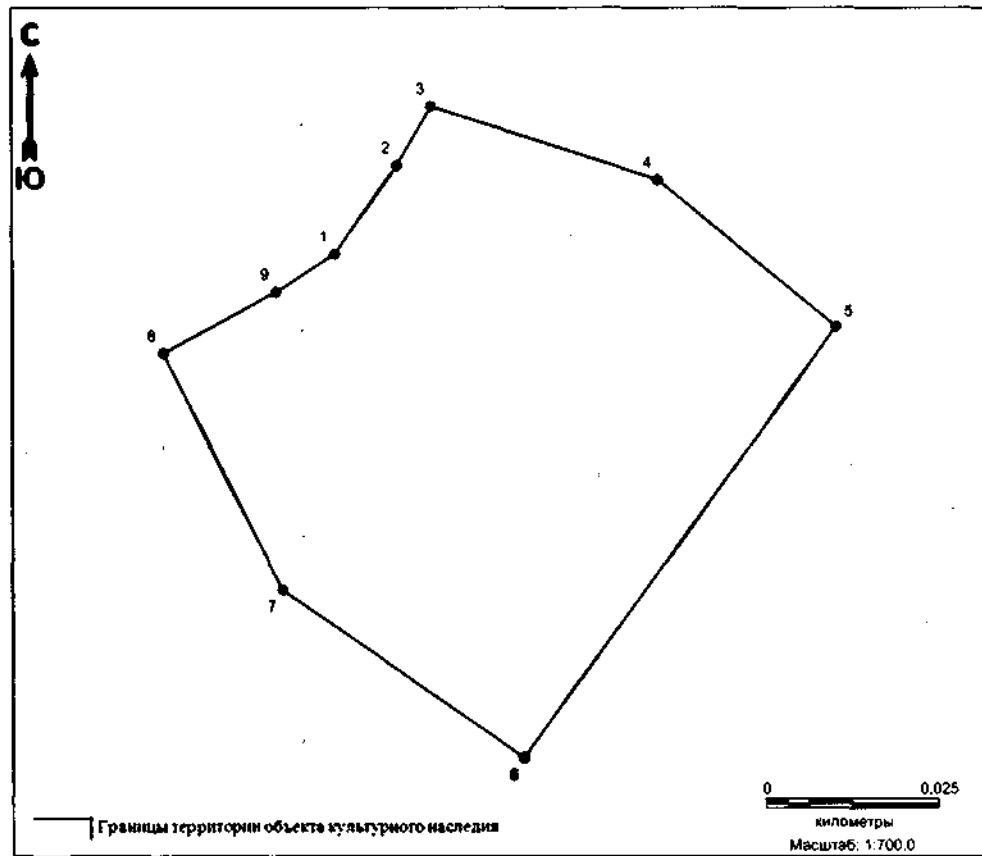
Перечень координат характерных точек границ территории выявленного объекта культурного наследия «поселение Супринское 2» в местной системе координат (МСК 86, зона 1):

№ точки	Координаты, м	
	Широта (X)	Долгота (Y)
1	982234.60	1726259.12
2	982240.88	1726269.96
3	982238.82	1726281.85
4	982230.11	1726292.32
5	982217.06	1726324.28
6	982211.86	1726360.94

7	982102.72	1726443.63
8	982027.93	1726463.37
9	981992.09	1726399.13
10	982041.58	1726376.22
11	982080.47	1726354.10
12	982099.86	1726341.36
13	982145.13	1726314.89
14	982178.82	1726292.07
15	982213.14	1726266.73
16	982219.70	1726260.51
17	982223.28	1726258.66
18	982230.79	1726257.93
1	982234.60	1726259.12

Общий периметр границ территории выявленного объекта культурного наследия: 680,47 м. Площадь территории: 2,01 га.

30. Графическое описание местоположения границ территории выявленного объекта культурного наследия «поселение Супринское 3»:

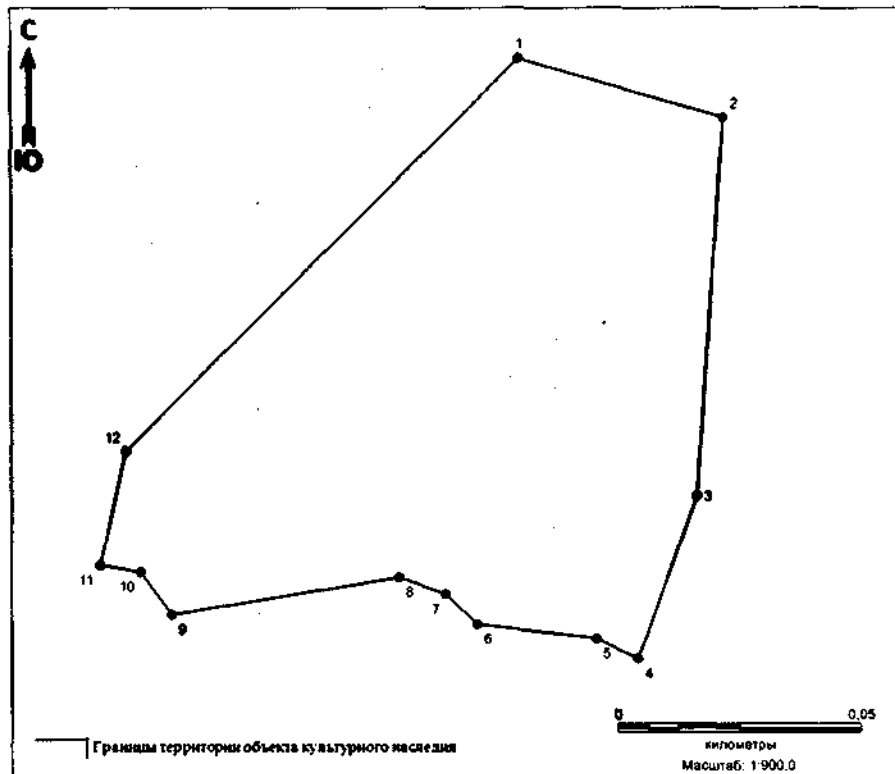


Перечень координат характерных точек границ территории выявленного объекта культурного наследия «поселение Супринское 3» в местной системе координат (МСК 86, зона 1):

№ точки	Координаты, м	
	Широта (X)	Долгота (Y)
1	987788.22	1726463.77
2	987801.06	1726472.81
3	987809.61	1726477.82
4	987798.98	1726510.66
5	987777.74	1726536.55
6	987715.21	1726491.01
7	987739.54	1726456.11
8	987773.86	1726438.78
9	987782.72	1726455.19
1	987788.22	1726463.77

Общий периметр границ территории выявленного объекта культурного наследия: 280,80 м. Площадь территории: 0,51 га.

31. Графическое описание местоположения границ территории выявленного объекта культурного наследия «поселение Супринское 4»:

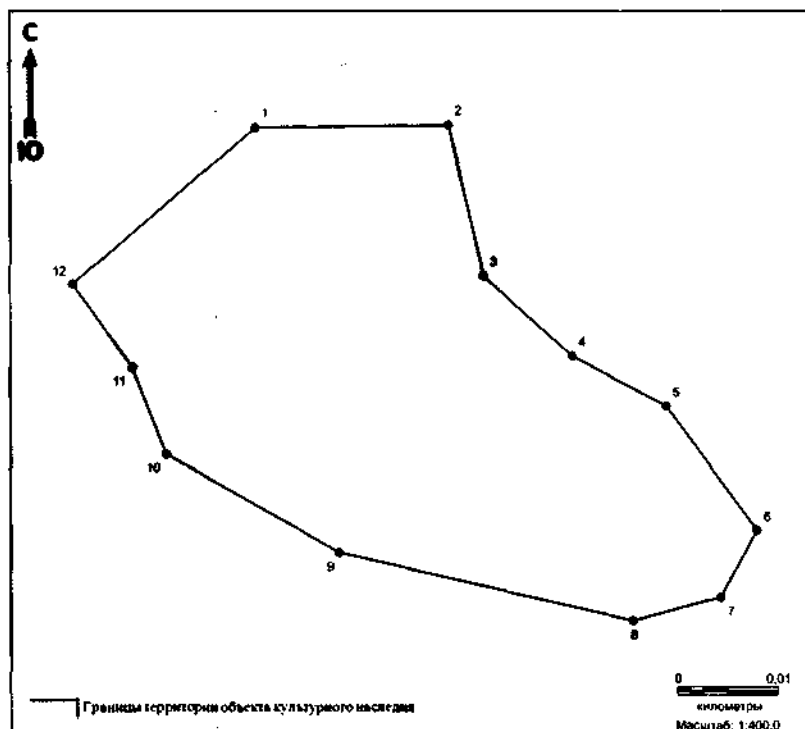


Перечень координат характерных точек границ территории выявленного объекта культурного наследия «поселение Супринское 4» в местной системе координат (МСК 86, зона 1):

№ точки	Координаты, м	
	Широта (X)	Долгота (Y)
1	980926.24	1727407.38
2	980914.05	1727449.49
3	980836.30	1727444.01
4	980802.89	1727431.82
5	980806.95	1727423.15
6	980809.87	1727398.57
7	980816.09	1727392.13
8	980819.48	1727382.61
9	980811.81	1727335.69
10	980820.69	1727329.26
11	980821.99	1727320.98
12	980845.42	1727326.34
1	980926.24	1727407.38

Общий периметр границ территории выявленного объекта культурного наследия: 416,15 м. Площадь территории: 1,0 га.

32. Графическое описание местоположения границ территории выявленного объекта культурного наследия «поселение Супринское 5»:

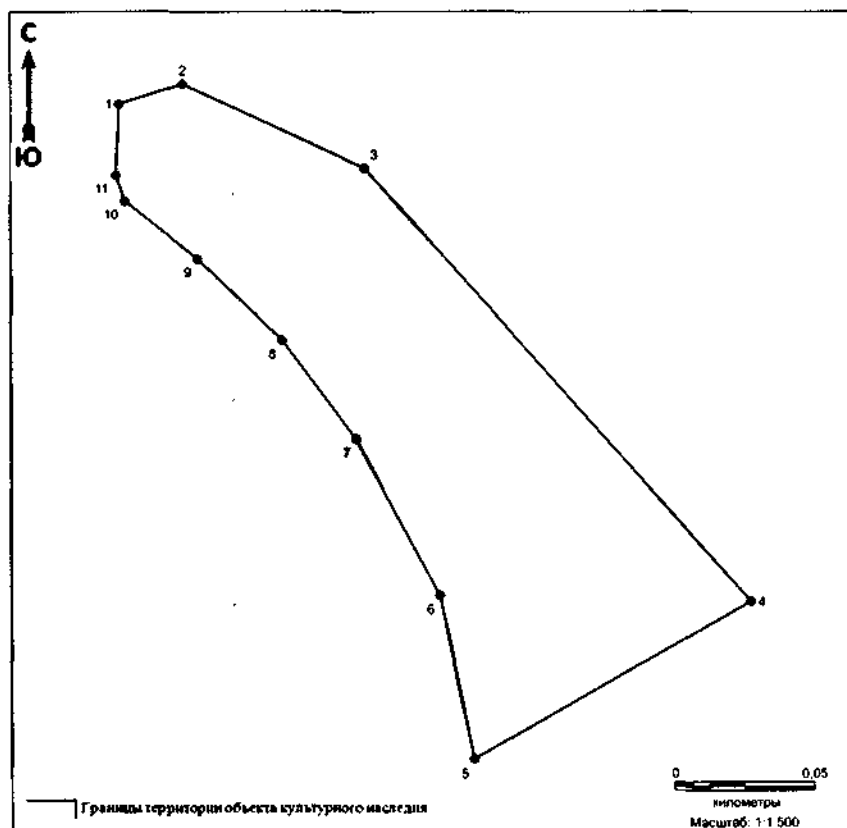


Перечень координат характерных точек границ территории выявленного объекта культурного наследия «поселение Супринское 5» в местной системе координат (МСК 86, зона 1):

№ точки	Координаты, м	
	Широта (X)	Долгота (Y)
1	980780.63	1727537.69
2	980780.88	1727557.03
3	980765.73	1727560.52
4	980757.72	1727569.38
5	980752.70	1727578.84
6	980740.26	1727587.92
7	980733.58	1727584.28
8	980731.23	1727575.46
9	980738.02	1727545.98
10	980747.90	1727528.61
11	980756.57	1727525.27
12	980764.94	1727519.27
1	980780.63	1727537.69

Общий периметр границ территории выявленного объекта культурного наследия: 183,70 м. Площадь территории: 0,19 га.

33. Графическое описание местоположения границ территории выявленного объекта культурного наследия «поселение Супринское б»:

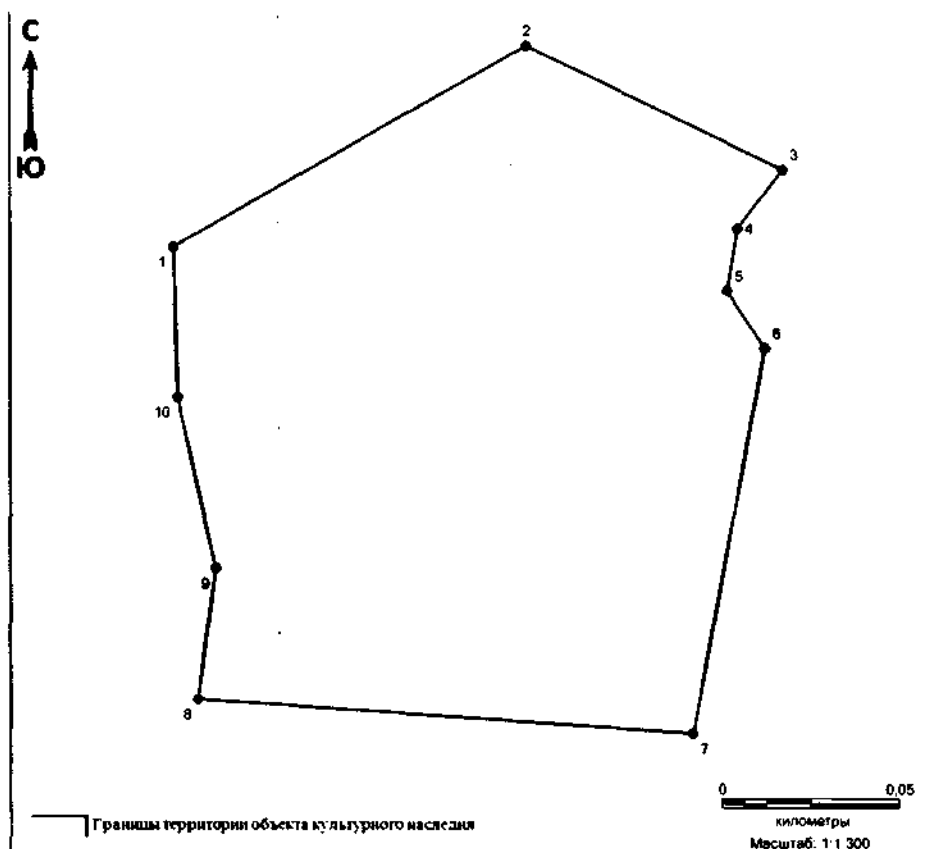


Перечень координат характерных точек границ территории выявленного объекта культурного наследия «поселение Супринское б» в местной системе координат (МСК 86, зона 1):

№ точки	Координаты, м	
	Широта (X)	Долгота (Y)
1	980754.00	1727605.63
2	980761.29	1727628.63
3	980731.12	1727694.16
4	980575.28	1727833.15
5	980518.32	1727733.17
6	980577.29	1727720.99
7	980633.80	1727690.96
8	980669.15	1727664.43
9	980698.52	1727633.87
10	980719.22	1727607.80
11	980728.52	1727604.61
1	980754.00	1727605.63

Общий периметр границ территории выявленного объекта культурного наследия: 699,57 м. Площадь территории: 1,94 га.

34. Графическое описание местоположения границ территории выявленного объекта культурного наследия «поселение Супринское 7»:

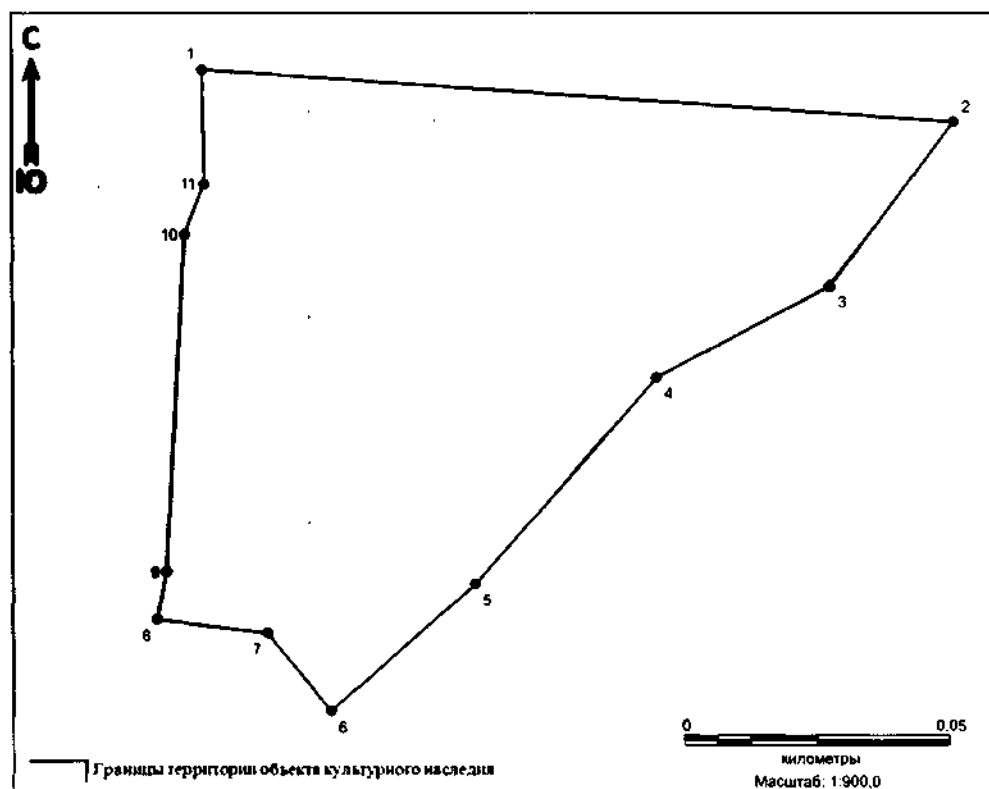


Перечень координат характерных точек границ территории выявленного объекта культурного наследия «поселение Супринское 7» в местной системе координат (МСК 86, зона 1):

№ точки	Координаты, м	
	Широта (X)	Долгота (Y)
1	980518.32	1727733.17
2	980575.28	1727833.15
3	980540.09	1727905.75
4	980523.63	1727893.08
5	980506.05	1727890.06
6	980489.96	1727900.80
7	980380.74	1727880.29
8	980390.56	1727739.92
9	980427.66	1727745.03
10	980476.07	1727734.27
1	980518.32	1727733.17

Общий периметр границ территории выявленного объекта культурного наследия: 643,95 м. Площадь территории: 2,58 га.

35. Графическое описание местоположения границ территории выявленного объекта культурного наследия «могильник Супринский 8»:

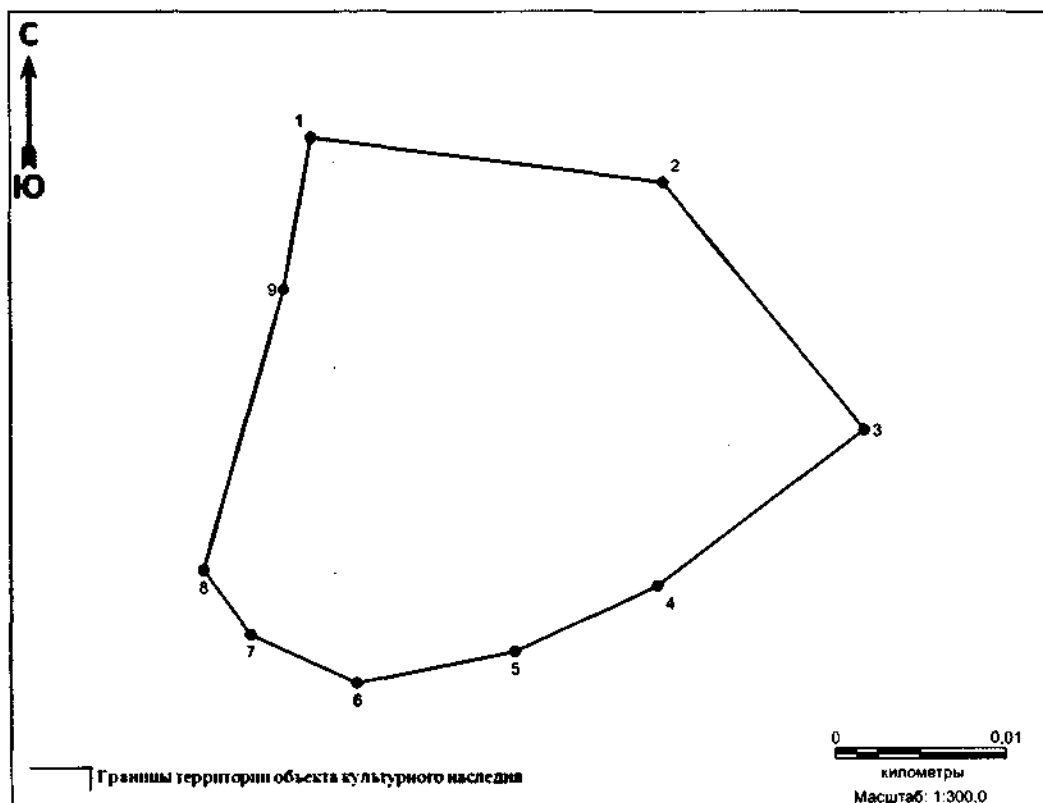


Перечень координат характерных точек границ территории выявленного объекта культурного наследия «могильник Супринский 8» в местной системе координат (МСК 86, зона 1):

№ точки	Координаты, м	
	Широта (X)	Долгота (Y)
1	980390.56	1727739.92
2	980380.74	1727880.29
3	980350.12	1727857.04
4	980333.15	1727824.65
5	980294.65	1727790.71
6	980270.91	1727763.83
7	980285.42	1727751.99
8	980288.05	1727731.36
9	980296.96	1727733.00
10	980359.76	1727736.59
11	980369.25	1727740.33
1	980390.56	1727739.92

Общий периметр границ территории выявленного объекта культурного наследия: 445,91 м. Площадь территории: 0,99 га.

36. Графическое описание местоположения границ территории выявленного объекта культурного наследия «поселение Супринское 9»:

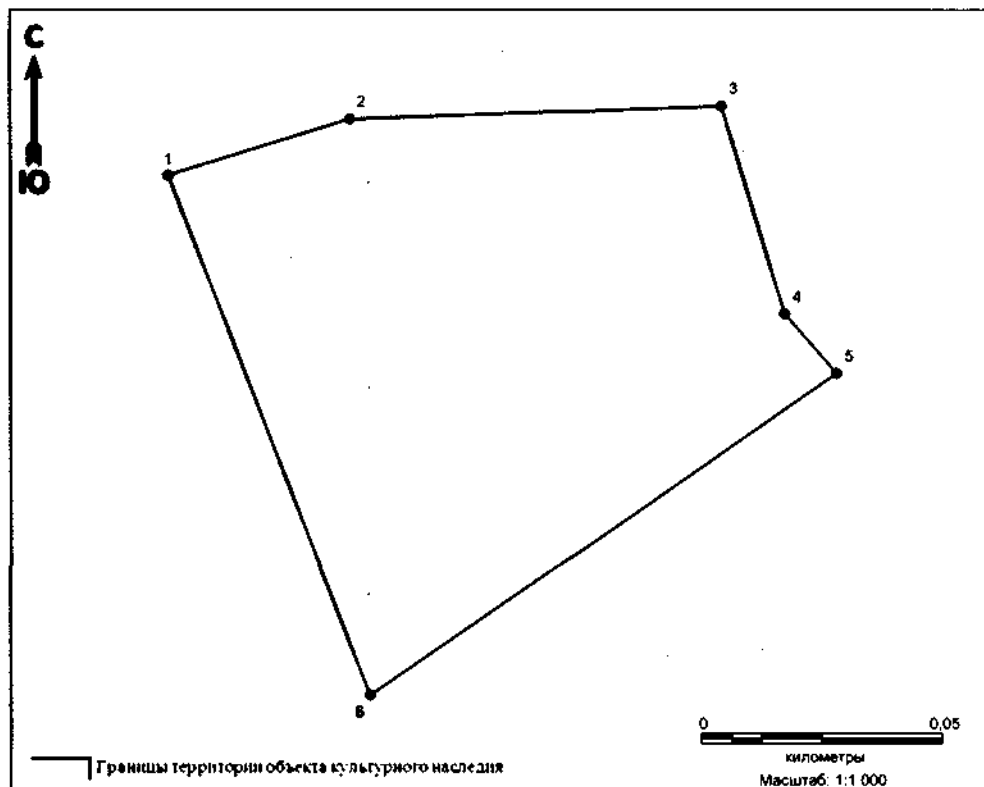


Перечень координат характерных точек границ территории выявленного объекта культурного наследия «поселение Супринское 9» в местной системе координат (МСК 86, зона 1):

№ точки	Координаты, м	
	Широта (X)	Долгота (Y)
1	980288.05	1727731.36
2	980285.42	1727751.99
3	980270.91	1727763.83
4	980261.78	1727751.61
5	980257.95	1727743.26
6	980256.10	1727733.99
7	980258.94	1727727.74
8	980262.71	1727724.96
9	980279.15	1727729.72
1	980288.05	1727731.36

Общий периметр границ территории выявленного объекта культурного наследия: 111,13 м. Площадь территории: 0,08 га.

37. Графическое описание местоположения границ территории выявленного объекта культурного наследия «поселение Филипповка I»:

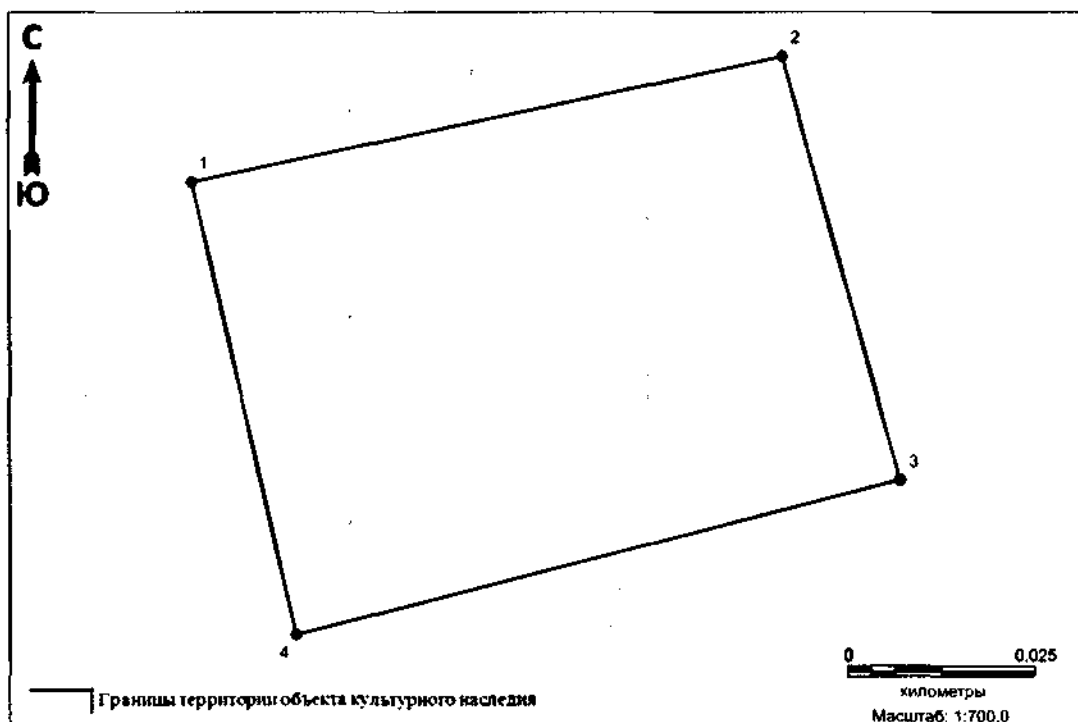


Перечень координат характерных точек границ территории выявленного объекта культурного наследия «поселение Филипповка I» в местной системе координат (МСК 86, зона 1):

№ точки	Координаты, м	
	Широта (X)	Долгота (Y)
1	954466.94	1759812.16
2	954478.45	1759849.35
3	954481.18	1759925.2
4	954438.73	1759938.13
5	954426.70	1759948.72
6	954360.84	1759853.37
1	954466.94	1759812.16

Общий периметр границ территории выявленного объекта культурного наследия: 404,95 м. Площадь территории: 0,99 га.

38. Графическое описание местоположения границ территории выявленного объекта культурного наследия «поселение Филипповка 2»:

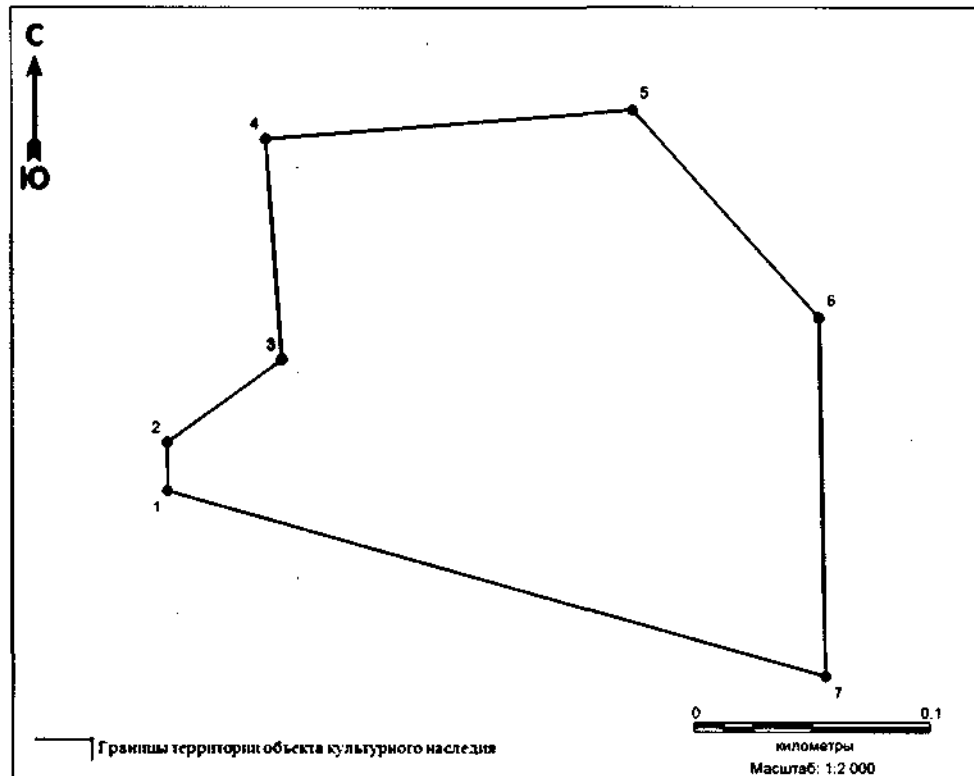


Перечень координат характерных точек границ территории выявленного объекта культурного наследия «поселение Филипповка 2» в местной системе координат (МСК 86, зона 1):

№ точки	Координаты, м	
	Широта (X)	Долгота (Y)
1	954647.2526	1759782.6878
2	954663.9383	1759861.3307
3	954607.6744	1759876.958
4	954587.1081	1759796.4098
1	954647.2526	1759782.6878

Общий периметр границ территории выявленного объекта культурного наследия: 283,61 м. Площадь территории: 0,49 га.

39. Графическое описание местоположения границ территории выявленного объекта культурного наследия «группа впадин Еныя 45»:

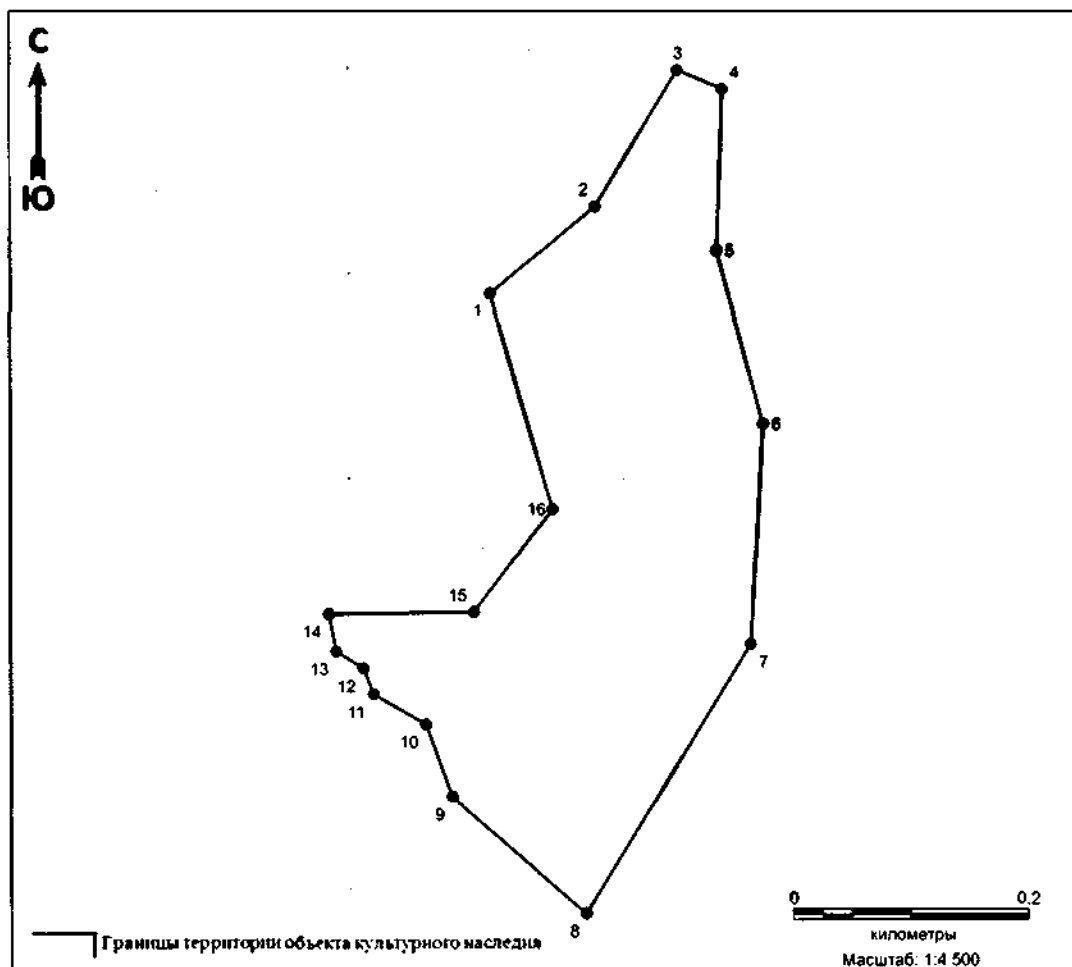


Перечень координат характерных точек границ территории выявленного объекта культурного наследия «группа впадин Еныя 45» в местной системе координат (МСК 86, зона 1):

№ точки	Координаты, м	
	Широта (X)	Долгота (Y)
1	954349.77	1697746.91
2	954361.82	1697900.44
3	954275.22	1697978.41
4	954125.00	1697980.88
5	954202.74	1697705.75
6	954223.00	1697705.51
7	954257.64	1697753.65
1	954349.77	1697746.91

Общий периметр границ территории выявленного объекта культурного наследия: 875 м. Площадь территории: 4,4 га.

40. Графическое описание местоположения границ территории выявленного объекта культурного наследия «группа ловчих ям Еныя 36»:



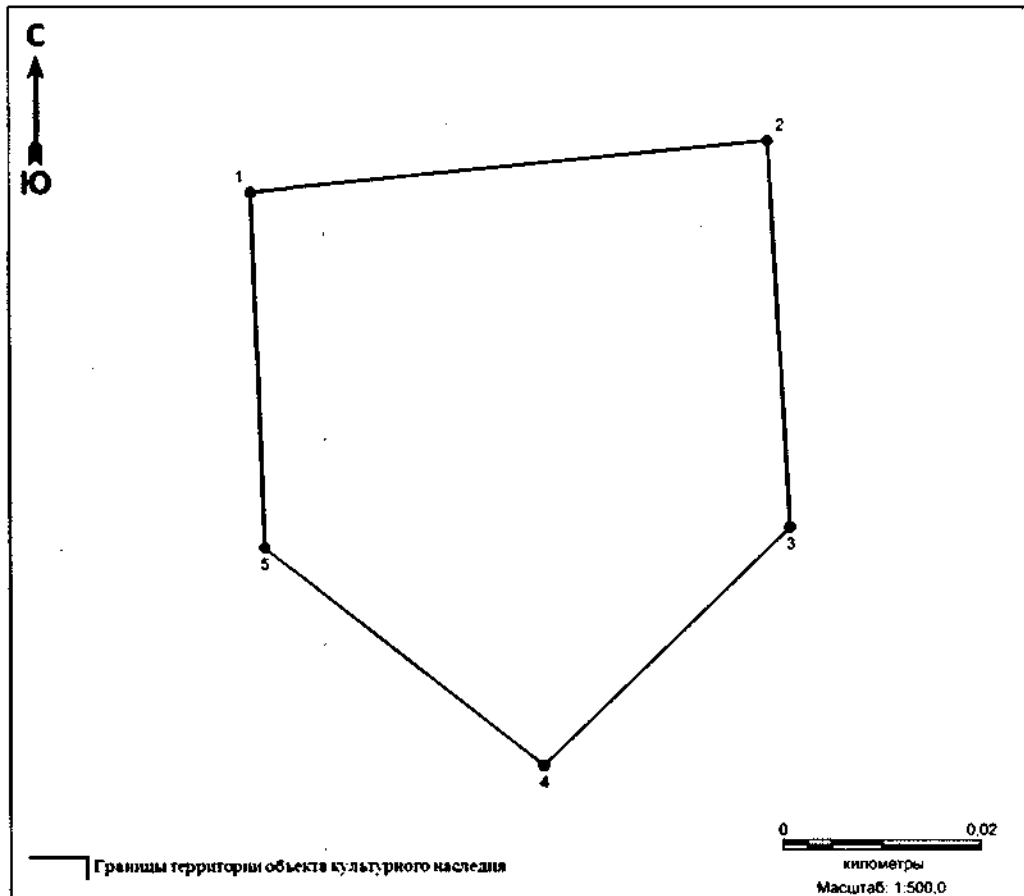
Перечень координат характерных точек границ территории выявленного объекта культурного наследия «группа ловчих ям Еныя 36» в местной системе координат (МСК 86, зона 1):

№ точки	Координаты, м	
	Широта (X)	Долгота (Y)
1	949874.81	1700286.75
2	949948.52	1700376.26
3	950064.33	1700446.65
4	950048.15	1700485.00
5	949911.06	1700479.74
6	949763.88	1700519.24
7	949576.16	1700508.28
8	949347.90	1700367.58
9	949446.59	1700253.69
10	949507.95	1700231.69
11	949533.63	1700187.29

12	949555.55	1700178.50
13	949570.11	1700155.56
14	949601.77	1700149.37
15	949603.62	1700272.86
16	949691.22	1700339.62
1	949874.81	1700286.75

Общий периметр границ территории выявленного объекта культурного наследия: 1813,2 м. Площадь территории: 12,45 га.

41. Графическое описание местоположения границ территории выявленного объекта культурного наследия «ловчая яма Еныя 38»:

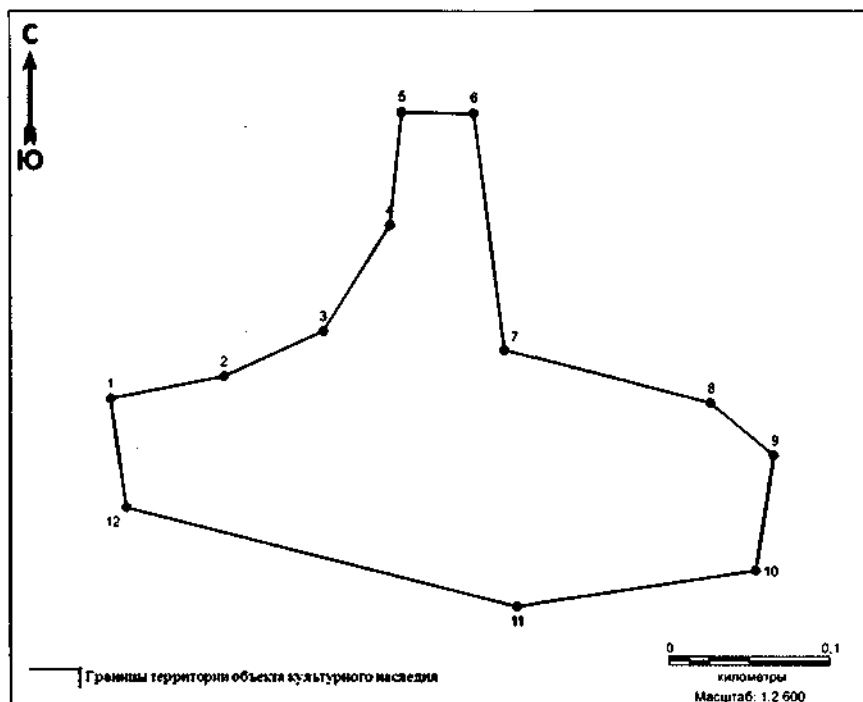


Перечень координат характерных точек границ территории выявленного объекта культурного наследия «ловчая яма Еныя 38» в местной системе координат (МСК 86, зона 1):

№ точки	Координаты, м	
	Широта (X)	Долгота (Y)
1	949033.88	1700399.86
2	949039.09	1700452.06
3	949000.11	1700454.23
4	948976.08	1700429.33
5	948998.05	1700401.18
1	949033.88	1700399.86

Общий периметр границ территории выявленного объекта культурного наследия: 197,6 м. Площадь территории: 0,26 га.

42. Графическое описание местоположения границ территории выявленного объекта культурного наследия «поселение Енья 40»:

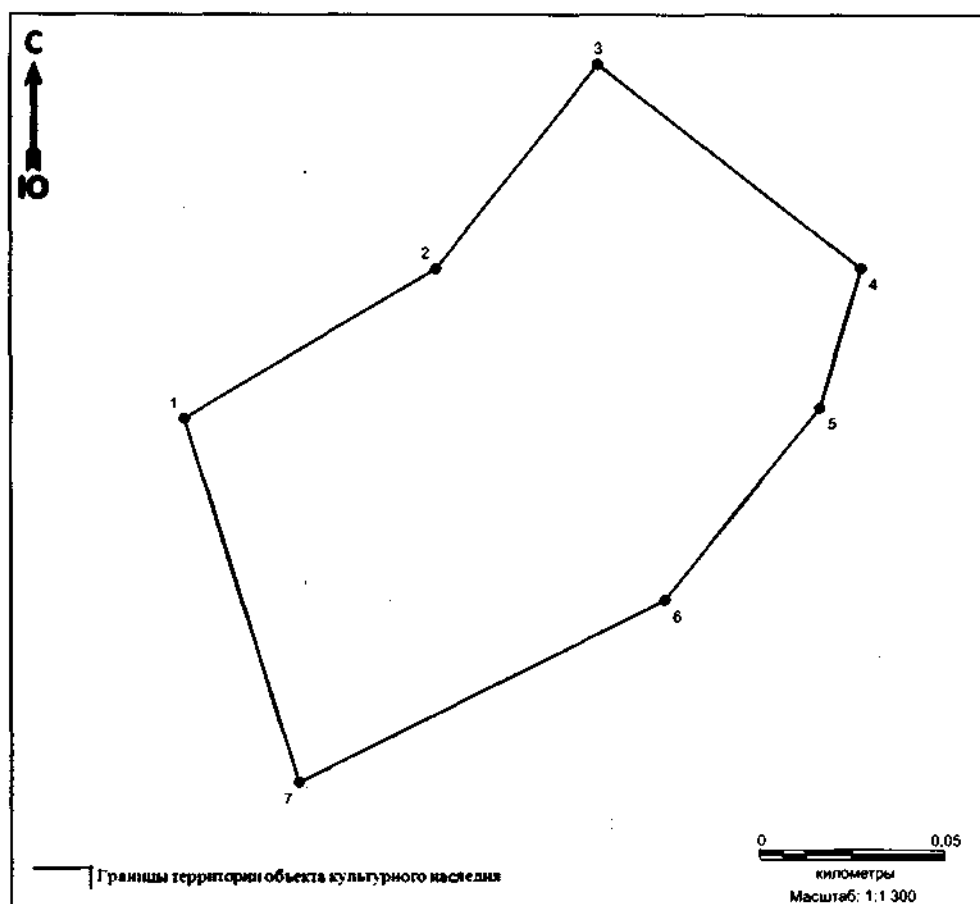


Перечень координат характерных точек границ территории выявленного объекта культурного наследия «поселение Енья 40» в местной системе координат (МСК 86, зона 1):

№ точки	Координаты, м	
	Широта (X)	Долгота (Y)
1	948882.99	1700368.27
2	948896.71	1700438.24
3	948924.31	1700499.20
4	948989.29	1700540.15
5	949058.54	1700547.45
6	949057.69	1700591.64
7	948912.75	1700610.21
8	948880.24	1700736.80
9	948848.11	1700775.93
10	948777.44	1700764.65
11	948755.59	1700617.80
12	948816.25	1700377.87
1	948882.99	1700368.27

Общий периметр границ территории выявленного объекта культурного наследия: 1190,9 м. Площадь территории: 5,83 га.

43. Графическое описание местоположения границ территории выявленного объекта культурного наследия «городище Большая Умытъя 76»:

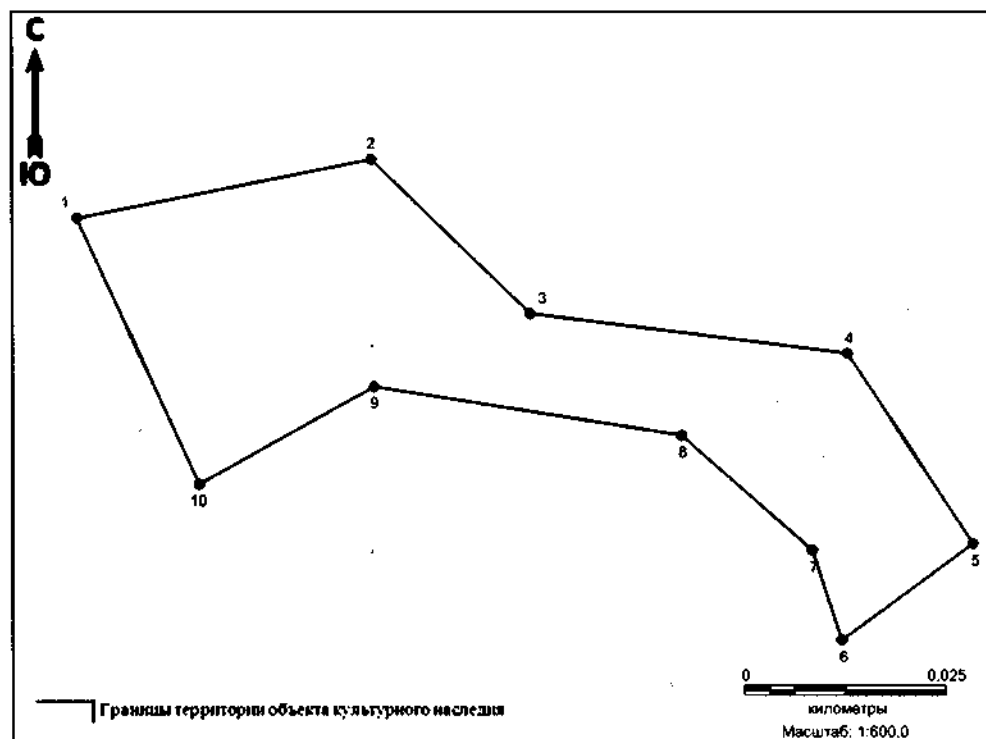


Перечень координат характерных точек границ территории выявленного объекта культурного наследия «городище Большая Умытъя 76» в местной системе координат (МСК 86, зона 1):

№ точки	Координаты, м	
	Широта (X)	Долгота (Y)
1	950057.48	1716383.57
2	950112.14	1716426.83
3	950057.45	1716497.36
4	950020.15	1716486.24
5	949968.64	1716444.71
6	949920.00	1716346.64
7	950017.27	1716316.07
1	950057.48	1716383.57

Общий периметр границ территории выявленного объекта культурного наследия: 553,81 м. Площадь территории: 1,84 га.

44. Графическое описание местоположения границ территории выявленного объекта культурного наследия «поселение Супринское 18»:



Перечень координат характерных точек границ территории выявленного объекта культурного наследия «поселение Супринское 18» в местной системе координат (МСК 86, зона 1):

№ точки	Координаты, м	
	Широта (X)	Долгота (Y)
1	960314.49	1754949.58
2	960321.73	1754986.01
3	960302.65	1755005.62
4	960297.72	1755044.79
5	960274.30	1755060.25
6	960262.43	1755044.01
7	960273.50	1755040.35
8	960287.60	1755024.23
9	960293.59	1754986.33
10	960281.61	1754964.64
1	960314.49	1754949.58

Общий периметр границ территории выявленного объекта культурного наследия: 553,81 м. Площадь территории: 1,84 га.