



Аппарат Губернатора
Ханты-Мансийского автономного округа – Югры
Управление государственной регистрации
нормативных правовых актов
Внесен в государственный реестр нормативных
правовых актов исполнительных органов
государственной власти
Ханты-Мансийского автономного округа – Югры
За № 4431 от « 21 » 05 20 19 г.

**СЛУЖБА ГОСУДАРСТВЕННОЙ ОХРАНЫ
ОБЪЕКТОВ КУЛЬТУРНОГО НАСЛЕДИЯ
ХАНТЫ-МАНСИЙСКОГО АВТОНОМНОГО ОКРУГА – ЮГРЫ**

ПРИКАЗ

**О внесении изменений в приказ Службы государственной
охраны объектов культурного наследия Ханты-Мансийского
автономного округа – Югры от 24 декабря 2018 года № 19-нп
«Об утверждении границ территории и установлении особого
режима использования земельных участков в границах территорий
выявленных объектов культурного наследия,
расположенных в Советском районе»**

г. Ханты-Мансийск
16 мая 2019 года

№ 10-нп

В соответствии с Федеральным законом от 25 июня 2002 года № 73-ФЗ «Об объектах культурного наследия (памятниках истории и культуры) народов Российской Федерации», статьей 13.5 Закона Ханты-Мансийского автономного округа – Югры от 29 июня 2006 года № 64-оз «О регулировании отдельных отношений в области сохранения, использования, популяризации и государственной охраны объектов культурного наследия», постановлением Правительства Ханты-Мансийского автономного округа – Югры от 30 августа 2012 года № 309-п «О Службе государственной охраны объектов культурного наследия Ханты-Мансийского автономного округа – Югры» **п р и к а з ы в а ю:**

1. Внести в приказ Службы государственной охраны объектов культурного наследия Ханты-Мансийского автономного округа – Югры от 24 декабря 2018 года № 19-нп «Об утверждении границ территории и установлении особого режима использования земельных участков в границах территорий выявленных объектов культурного наследия, расположенных в Советском районе» следующие изменения:

1.1. В заголовке и преамбуле приказа слова «расположенных в Советском районе» заменить словами «расположенных в Советском и Кондинском районах».

1.2. Абзац первый пункта 1 приказа изложить в следующей редакции:

«1. Утвердить границы территорий выявленных объектов культурного наследия (объектов археологии), расположенных в Советском и Кондинском районах Ханты-Мансийского автономного округа – Югры (далее – выявленные объекты культурного наследия), согласно приложениям 1 и 2 к настоящему приказу:».

1.3. В пункте 3 приказа слова «рекомендовать органам местного самоуправления муниципального образования Советский район» заменить словами «рекомендовать органам местного самоуправления муниципального образования Советский район и муниципального образования Кондинский район».

1.4. Приложение к приказу считать приложением 1.

1.5. В приложении 1 к приказу:

1.5.1. В пункте 7 перечень координат характерных точек границ территории выявленного объекта культурного наследия «группа ловчих ям Арантур 14» в местной системе координат (МСК86 зона 1) изложить в следующей редакции:

«Перечень координат характерных точек границ территории выявленного объекта культурного наследия «группа ловчих ям Арантур 14» в местной системе координат (МСК 86, зона 1):

№ точки	Координаты, м	
	Широта (X)	Долгота(Y)
1	957296.28	1693985.68
2	957299.81	1694067.01
3	957215.71	1694059.39
4	957207.21	1693997.60
1	957296.28	1693985.68

Общий периметр границы территории выявленного объекта культурного наследия: 318 м.

Площадь территории выявленного объекта культурного наследия: 0,62 га.»;

1.5.2. В пункте 20 перечень координат характерных точек границ территории выявленного объекта культурного наследия «поселение Еныя 3/1 (Еныя 3)» в местной системе координат (МСК86 зона 1) изложить в следующей редакции:

«Перечень координат характерных точек границ территории выявленного объекта культурного наследия «поселение Еныя 3/1 (Еныя 3)» в местной системе координат (МСК 86, зона 1):

№ точки	Координаты, м
---------	---------------

	Широта (X)	Долгота(Y)
1	951141.14	1692544.15
2	951134.14	1692563.51
3	951121.13	1692571.44
4	951101.02	1692556.44
5	951108.40	1692539.26
6	951120.06	1692530.02
1	951141.14	1692544.15

Общий периметр границы территории выявленного объекта культурного наследия: 119,8 м.

Площадь территории выявленного объекта культурного наследия: 0,1 га.»;

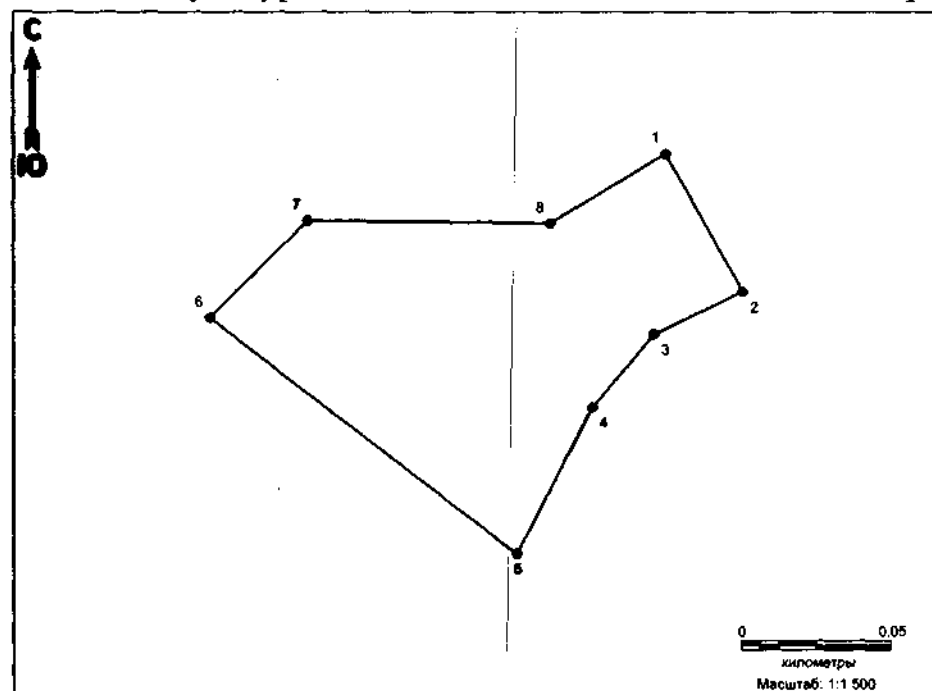
1.5.3. Пункты 127, 128 признать утратившими силу.

1.6. Дополнить приказ приложением 2 следующего содержания:

«Приложение 2
к приказу Службы государственной
охраны объектов культурного наследия
Ханты-Мансийского автономного округа – Югры
от «24» декабря 2018 года № 19-нп

Границы территорий выявленных объектов культурного наследия,
являющихся объектами археологического наследия,
расположенных в Кондинском районе
Ханты-Мансийского автономного округа – Югры

1. Графическое описание местоположения границ территории выявленного объекта культурного наследия «поселение Пашкин бор 7»:



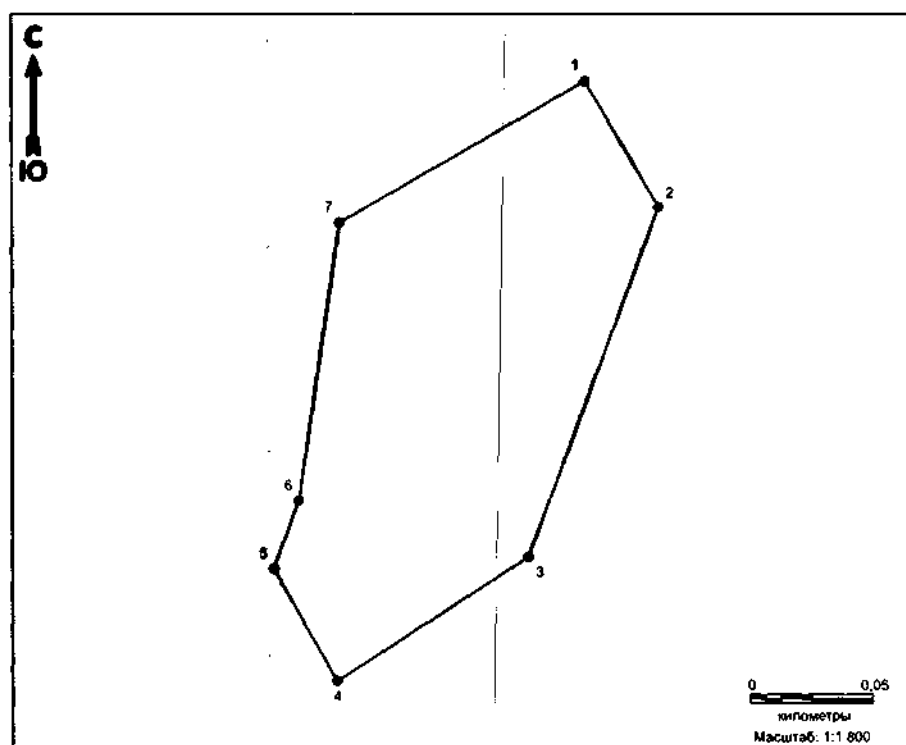
Перечень координат характерных точек границ территории выявленного объекта культурного наследия «поселение Пашкин бор 7» в местной системе координат (МСК86 зона 2):

№ точки	Координаты, м	
	Широта (X)	Долгота (Y)
1	793660.27	2573088.61
2	793613.02	2573109.67
3	793601.81	2573079.26
4	793579.69	2573056.89
5	793533.81	2573027.70
6	793620.40	2572934.71
7	793649.08	2572969.55
8	793641.01	2573048.75
1	793660.27	2573088.61

Общий периметр границы территории выявленного объекта культурного наследия: 466,05 м.

Площадь территории выявленного объекта культурного наследия: 1,09 га.

2. Графическое описание местоположения границ территории выявленного объекта культурного наследия «поселение Пашкин бор 8»:



Перечень координат характерных точек границ территории выявленного объекта культурного наследия «поселение Пашкин бор 8» в местной системе координат (МСК86 зона 2):


№ точки	Координаты, м	
	Широта (X)	Долгота(Y)
1	793842.92	2573230.26
2	793790.47	2573255.01
3	793655.66	2573190.17
4	793613.02	2573109.67
5	793660.27	2573088.61
6	793686.47	2573101.11
7	793795.82	2573127.56
1	793842.92	2573230.26

Общий периметр границы территории выявленного объекта культурного наследия: 604,95 м.

Площадь территории выявленного объекта культурного наследия: 2,11 га.».

2. Контроль за исполнением настоящего приказа возложить на заместителя руководителя Службы государственной охраны объектов культурного наследия Ханты-Мансийского автономного округа – Югры.

И.о. руководителя Службы



Д.О. Стародумов