



Аппарат Губернатора  
Ханты-Мансийского автономного округа – Югры  
Управление государственной регистрации  
нормативных правовых актов  
Внесен в государственный реестр нормативных  
правовых актов исполнительных органов  
государственной власти  
Ханты-Мансийского автономного округа – Югры  
За №: 4532, 01, 08 20 19 г.

**СЛУЖБА ГОСУДАРСТВЕННОЙ ОХРАНЫ  
ОБЪЕКТОВ КУЛЬТУРНОГО НАСЛЕДИЯ  
ХАНТЫ-МАНСИЙСКОГО АВТОНОМНОГО ОКРУГА – ЮГРЫ**

**ПРИКАЗ**

**Об утверждении границ территорий и установлении особого режима использования земельных участков в границах территорий объектов культурного наследия федерального значения, являющихся объектами археологического наследия, расположенных в Ханты-Мансийском, Нефтеюганском, Сургутском районах и городе Когалыме Ханты-Мансийского автономного округа – Югры**

г. Ханты-Мансийск  
29 июля 2019 года

№ 20-нп

В соответствии с Федеральным законом от 25 июня 2002 года № 73-ФЗ «Об объектах культурного наследия (памятниках истории и культуры) народов Российской Федерации», постановлением Правительства Ханты-Мансийского автономного округа – Югры от 30 августа 2012 года № 309-п «О Службе государственной охраны объектов культурного наследия Ханты-Мансийского автономного округа – Югры», в целях обеспечения сохранности объектов культурного наследия федерального значения **п р и к а з ы в а ю:**

1. Утвердить границы территорий объектов культурного наследия федерального значения, являющихся объектами археологического наследия, расположенных в:

1.1. Ханты-Мансийском районе Ханты-Мансийского автономного округа – Югры, согласно приложению 1 к настоящему приказу:

- городище Цыганский Мыс;

1.2. Нефтеюганском районе Ханты-Мансийского автономного округа – Югры, согласно приложению 2 к настоящему приказу:

- место охотничьей информации Медвежьи Зарубки Совкунины;

- городище Сухой Аган;

- поселение Усть-Чупал 2;

1.3. Сургутском районе Ханты-Мансийского автономного округа – Югры, согласно приложению 3 к настоящему приказу:

- поселение Камыньское 1;

- могильник Моховой 45;

- городище Савуй-Пеу V;
- поселение Эгутьягун 5;
- поселение Эгутьягун 11;
- селище Эгутьягун 14;
- городище Эгутьягун 15;
- могильник Ай-Пимский 3;
- селище Быстрый Кульеган 58;
- селище Быстрый Кульеган 59;
- селище Быстрый Кульеган 62;

1.4. городе Когалыме Ханты-Мансийского автономного округа – Югры, согласно приложению 4 к настоящему приказу:

- поселение Когалымское I/2;
- поселение Когалымское I/3.

2. Установить особый режим использования земельных участков в границах территорий объектов культурного наследия федерального значения, указанных в пункте 1 настоящего приказа, в соответствии со статьей 5.1 Федерального закона от 25 июня 2002 года № 73-ФЗ «Об объектах культурного наследия (памятниках истории и культуры) народов Российской Федерации».


3. Рекомендовать органам местного самоуправления муниципальных образований Ханты-Мансийский район, Нефтеюганский район, Сургутский район и городской округ город Когалым, в пределах своей компетенции:

учитывать и отображать границы территорий объектов культурного наследия федерального значения в документах территориального планирования, правилах землепользования и застройки, документации по планировке территории, в случае необходимости вносить в указанные документы изменения в установленном порядке;

обеспечить соблюдение особого режима использования земельных участков в границах территории объектов культурного наследия федерального значения.

4. Контроль за исполнением приказа возложить на заместителя руководителя Службы государственной охраны объектов культурного наследия Ханты-Мансийского автономного округа – Югры.

Руководитель Службы

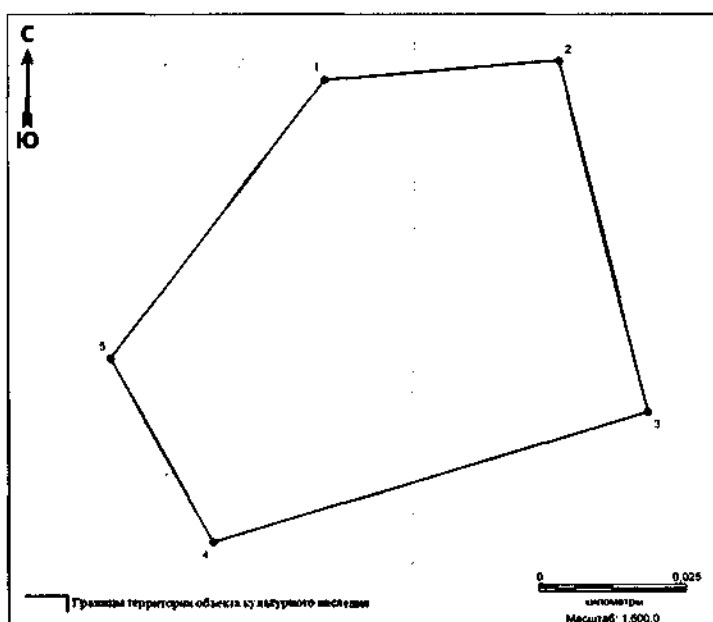


А.Н. Кондрашев

Приложение 1  
к приказу Службы государственной  
охраны объектов культурного наследия  
Ханты-Мансийского автономного округа – Югры  
от 29 июля 2019 года № 20-нп

Границы территорий объектов культурного наследия федерального значения, являющихся объектами археологического наследия, расположенных в Ханты-Мансийском районе Ханты-Мансийского автономного округа – Югры

1. Графическое описание местоположения границ территории объекта культурного наследия федерального значения «городище Цыганский Мыс»:



Перечень координат характерных точек границ территории объекта культурного наследия федерального значения «городище Цыганский Мыс» в местной системе координат (МСК 86, зона 2):

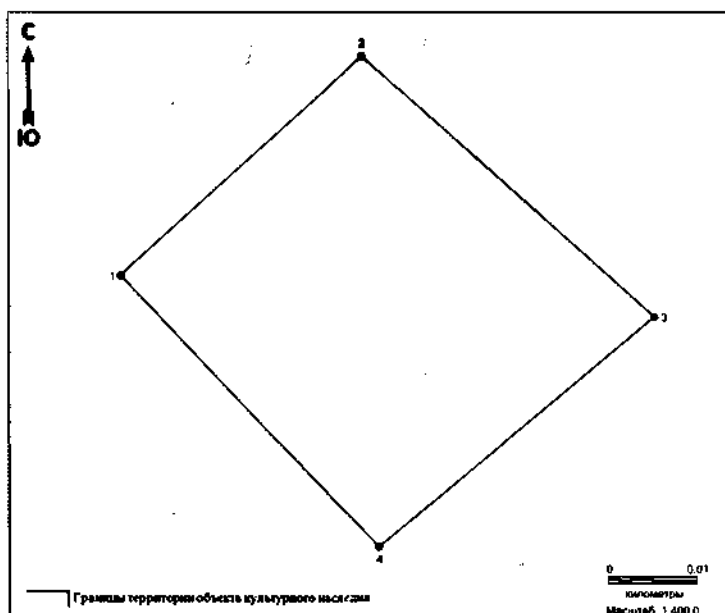
№ точки	Координаты, м	
	Широта (X)	Долгота (Y)
1	918780.45	2708726.25
2	918783.76	2708765.70
3	918724.72	2708780.52
4	918702.76	2708707.46
5	918733.72	2708690.25
1	918780.45	2708726.25

Общий периметр границ территории объекта культурного наследия: 270,2 м. Площадь территории: 0,4748 га.

Приложение 2  
к приказу Службы государственной  
охраны объектов культурного наследия  
Ханты-Мансийского автономного округа – Югры  
от 29 июля 2019 года № 20-нп

Границы территорий объектов культурного наследия федерального значения, являющихся объектами археологического наследия, расположенных в Нефтеюганском районе Ханты-Мансийского автономного округа – Югры

1. Графическое описание местоположения границ территории объекта культурного наследия федерального значения «место охотничьей информации Медвежьи Зарубки Совкунины»:

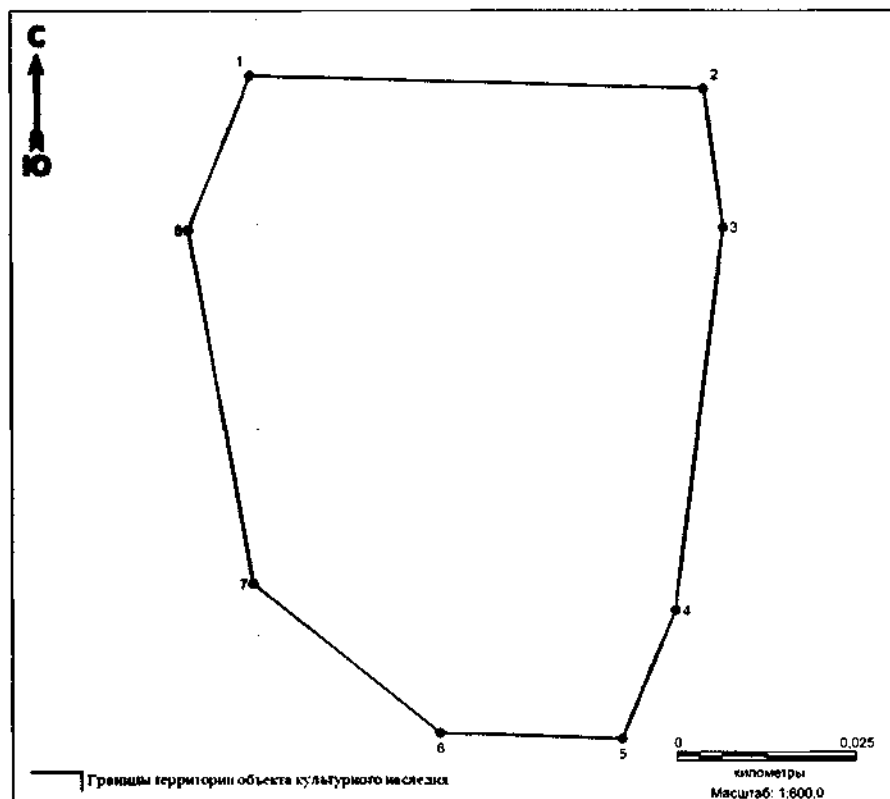


Перечень координат характерных точек границ территории объекта культурного наследия федерального значения «место охотничьей информации Медвежьи Зарубки Совкунины» в местной системе координат (МСК 86, зона 3):

№ точки	Координаты, м	
	Широта (X)	Долгота (Y)
1	932685,40	3433899,21
2	932709,92	3433926,29
3	932769,53	3433959,10
4	932654,94	3433928,10
1	932685,40	3433899,21

Общий периметр границ территории объекта культурного наследия: 162,3 м. Площадь территории: 1641 кв. м.

2. Графическое описание местоположения границ территории объекта культурного наследия федерального значения «городище Сухой Аган»:

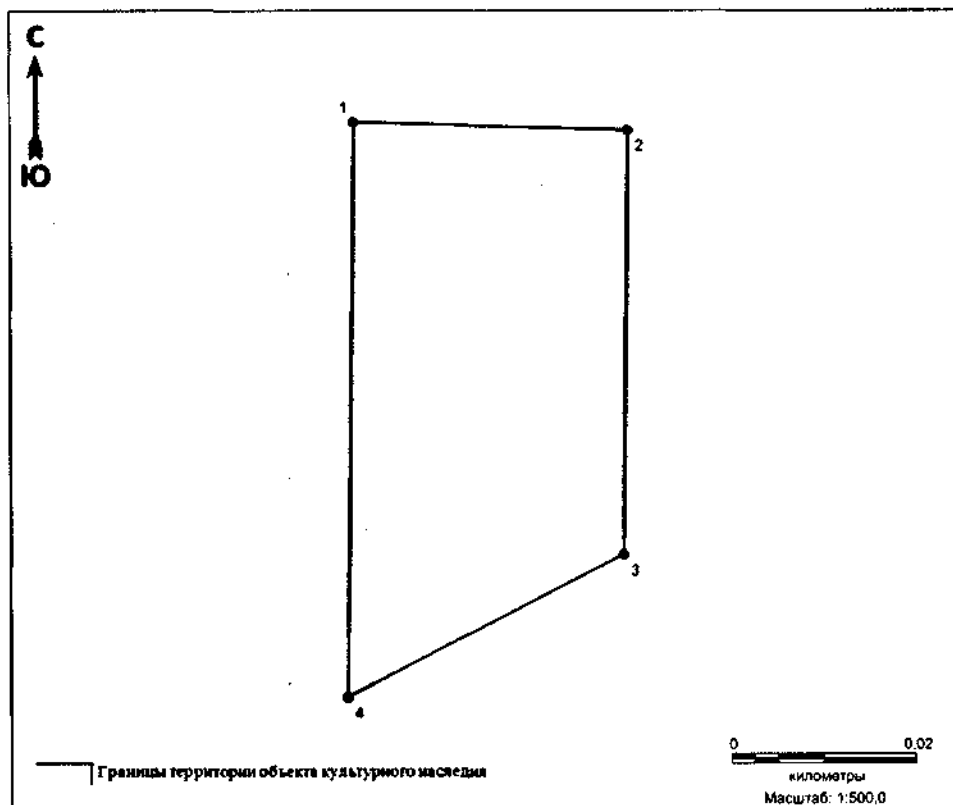


Перечень координат характерных точек границ территории объекта культурного наследия федерального значения «городище Сухой Аган» в местной системе координат (МСК 86, зона 3):

№ точки	Координаты, м	
	Широта (X)	Долгота (Y)
1	969177.67	3552997.73
2	969175.82	3553060.35
3	969156.57	3553063.03
4	969103.70	3553056.24
5	969085.98	3553048.83
6	969086.77	3553023.69
7	969107.40	3552998.02
8	969156.18	3552989.16
1	969177.67	3552997.73

Общий периметр границ территории объекта культурного наследия: 285 м. Площадь территории: 5526 кв. м.

3. Графическое описание местоположения границ территории объекта культурного наследия федерального значения «поселение Усть-Чупал 2»:



Перечень координат характерных точек границ территории объекта культурного наследия федерального значения «поселение Усть-Чупал 2» в местной системе координат (МСК 86, зона 3):

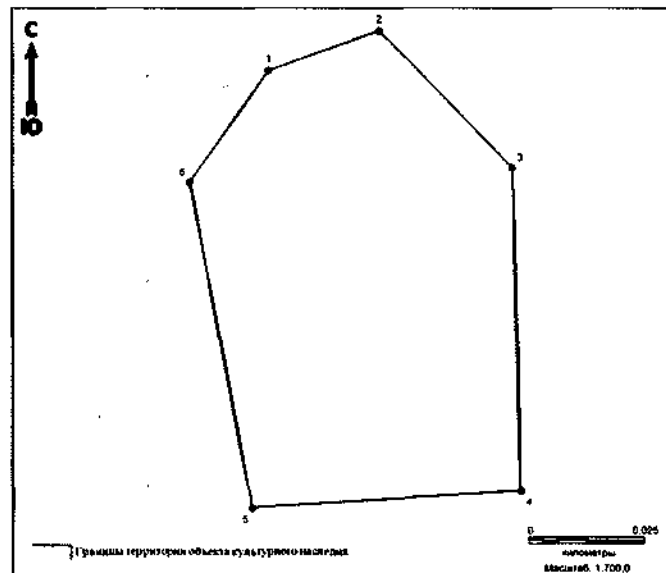
№ точки	Координаты, м	
	Широта (X)	Долгота (Y)
1	853348,5130	3513280,014
2	853347,6365	3513309,276
3	853302,3537	3513308,704
4	853287,1177	3513279,231
1	853348,5130	3513280,014

Общий периметр границ территории объекта культурного наследия: 169,1 м. Площадь территории: 0,1561 га.

Приложение 3  
к приказу Службы государственной  
охраны объектов культурного наследия  
Ханты-Мансийского автономного округа – Югры  
от 29 июля 2019 года № 20-нп

**Границы территорий объектов культурного наследия федерального значения, являющихся объектами археологического наследия, расположенных в Сургутском районе Ханты-Мансийского автономного округа – Югры**

1. Графическое описание местоположения границ территории объекта культурного наследия федерального значения «поселение Камыньское 1»:

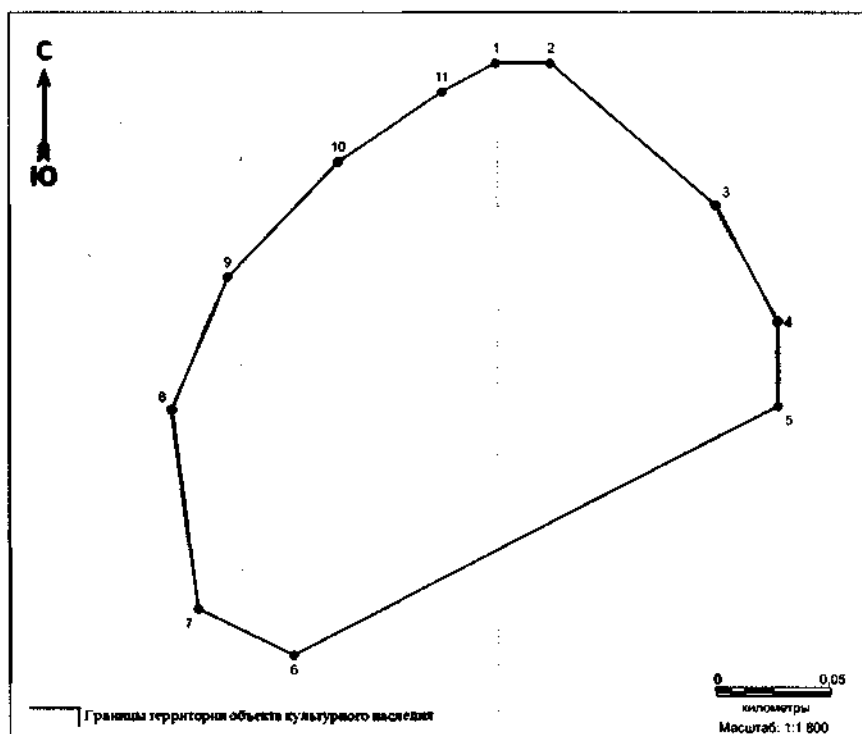


Перечень координат характерных точек границ территории объекта культурного наследия федерального значения «поселение Камыньское 1» в местной системе координат (МСК 86, зона 3):

№ точки	Координаты, м	
	Широта (X)	Долгота (Y)
1	1083192,96	3483263,26
2	1083201,49	3483286,94
3	1083172,33	3483315,31
4	1083103,18	3483316,97
5	1083099,51	3483259,64
6	1083169,19	3483246,45
1	1083192,96	3483263,26

Общий периметр границ территории объекта культурного наследия: 291,7 м. Площадь территории: 5 662 кв. м.

2. Графическое описание местоположения границ территории объекта культурного наследия федерального значения «могильник Моховой 45»:



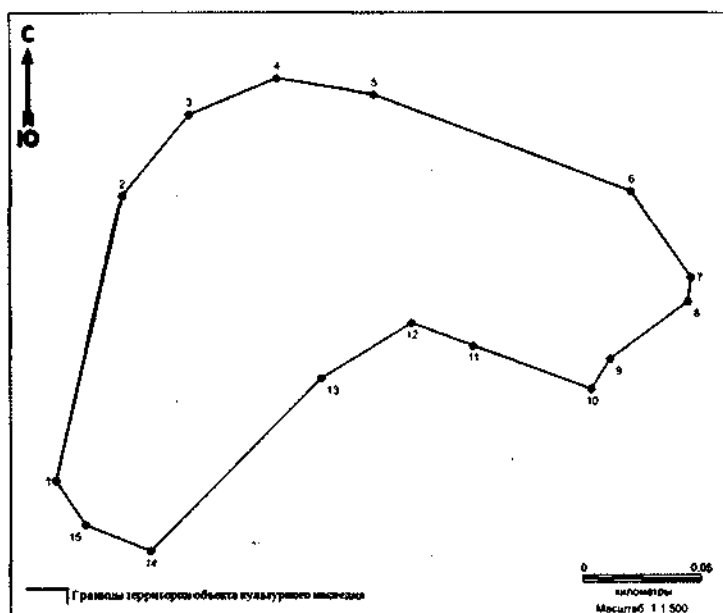
Перечень координат характерных точек границ территории объекта культурного наследия федерального значения «могильник Моховой 45» в местной системе координат (МСК 86, зона 3):

№ точки	Координаты, м	
	Широта (X)	Долгота (Y)
1	996003.7300	3608579.5104
2	996003.7300	3608602.8367
3	995943.0755	3608673.7640
4	995893.2399	3608700.3856
5	995856.9078	3608700.5006
6	995750.2584	3608492.5301
7	995770.0249	3608451.5965
8	995855.3767	3608440.4764
9	995912.4283	3608464.5584
10	995961.6509	3608511.9967
11	995991.4096	3608556.3737
1	996003.7300	3608579.5104

Общий периметр границ территории объекта культурного наследия: 784,7 м. Площадь территории: 4,2 га.



3. Графическое описание местоположения границ территории объекта культурного наследия федерального значения «городище Савуй-Пеу V»:

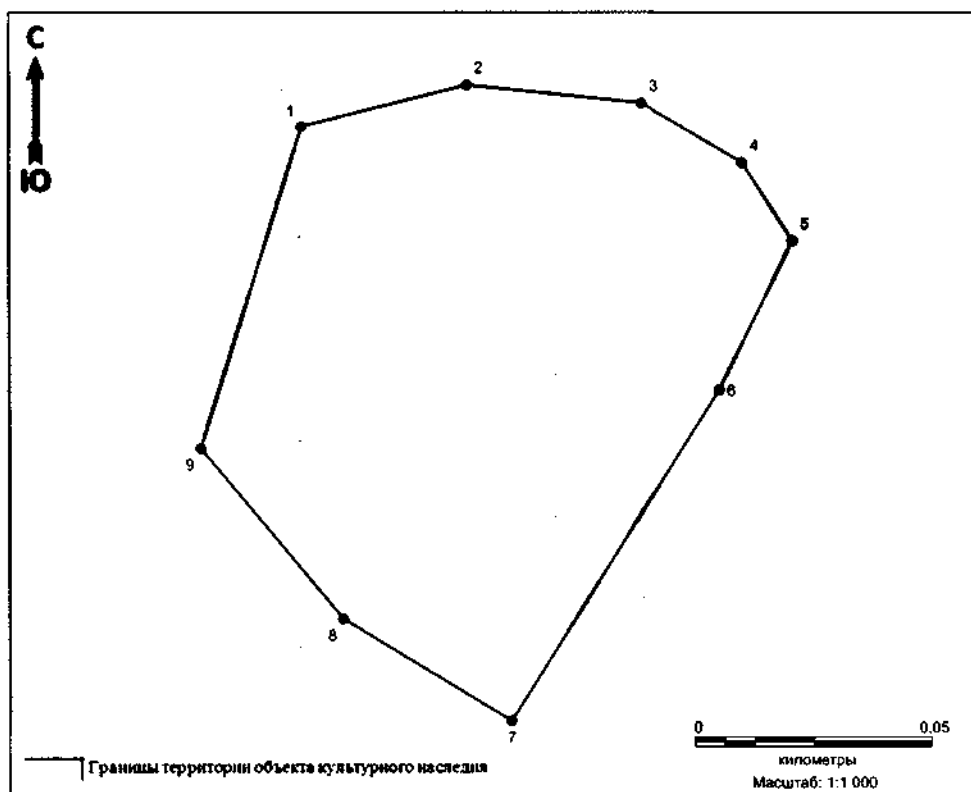


Перечень координат характерных точек границ территории объекта культурного наследия федерального значения «городище Савуй-Пеу V» в местной системе координат (МСК 86, зона 3):

№ точки	Координаты, м	
	Широта (X)	Долгота (Y)
1	1056314.39	3596101.89
2	1056435.54	3596130.41
3	1056470.30	3596159.08
4	1056485.85	3596196.53
5	1056478.95	3596237.75
6	1056437.51	3596347.14
7	1056400.78	3596372.94
8	1056390.49	3596371.62
9	1056366.20	3596338.34
10	1056353.43	3596330.26
11	1056371.91	3596279.87
12	1056381.58	3596253.61
13	1056357.86	3596215.01
14	1056284.34	3596142.26
15	1056295.55	3596114.59
1	1056314.39	3596101.89

Общий периметр границ территории объекта культурного наследия: 763,4 м. Площадь территории: 2,87 га.

4. Графическое описание местоположения границ территории объекта культурного наследия федерального значения «поселение Эгутьягун 5»:

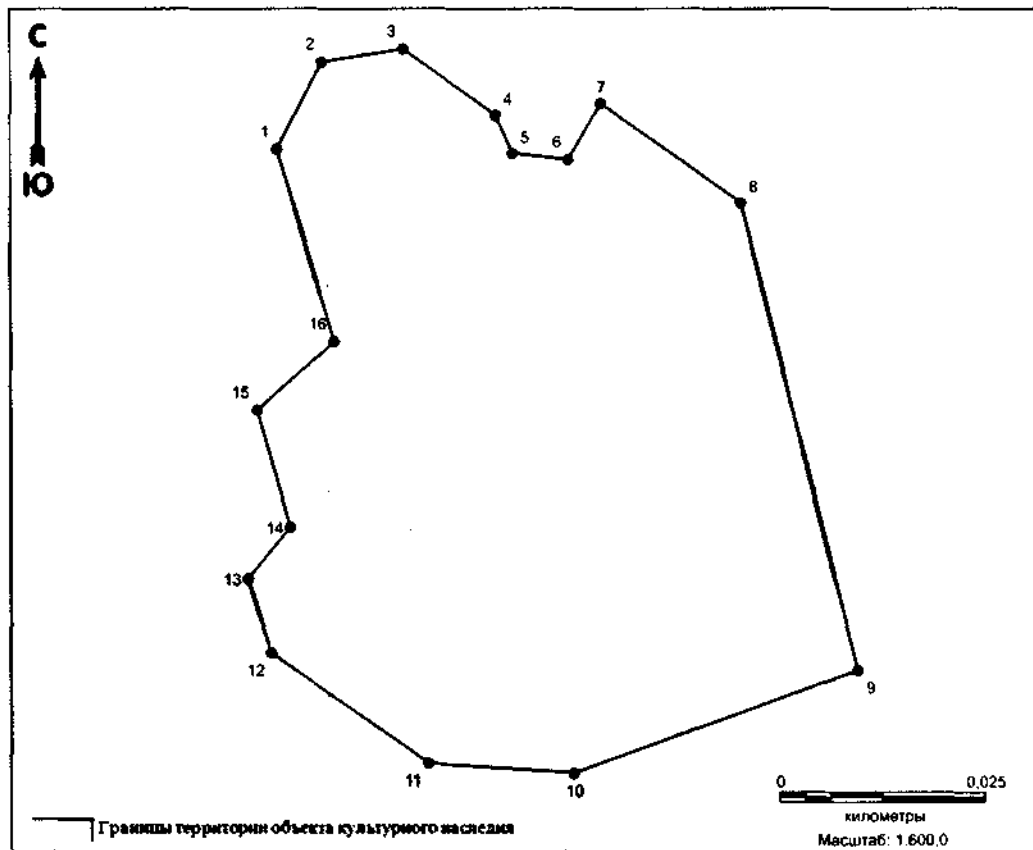


Перечень координат характерных точек границ территории объекта культурного наследия федерального значения «поселение Эгутьягун 5» в местной системе координат (МСК 86, зона 3):

№ точки	Координаты, м	
	Широта (X)	Долгота (Y)
1	1041348.58	3604512.14
2	1041357.24	3604546.60
3	1041353.45	3604583.03
4	1041341.19	3604603.96
5	1041324.85	3604614.44
6	1041293.56	3604599.08
7	1041224.66	3604555.62
8	1041245.94	3604520.62
9	1041281.32	3604491.02
1	1041348.58	3604512.14

Общий периметр границ территории объекта культурного наследия: 389,7 м. Площадь территории: 1,05 га.

5. Графическое описание местоположения границ территории объекта культурного наследия федерального значения «поселение Эгутьягун 11»:



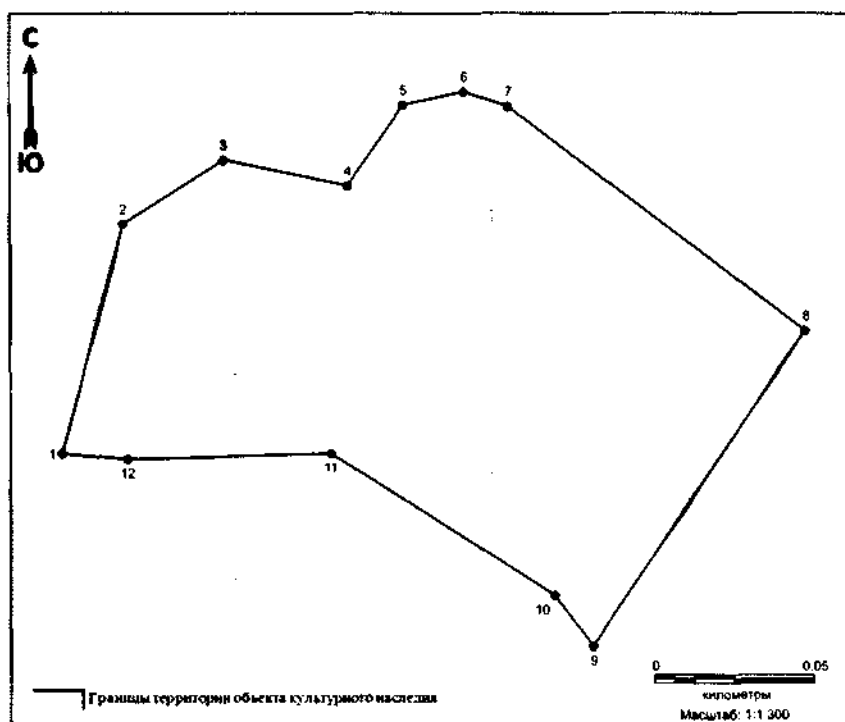
Перечень координат характерных точек границ территории объекта культурного наследия федерального значения «поселение Эгутьягун 11» в местной системе координат (МСК 86, зона 3):

№ точки	Координаты, м	
	Широта (X)	Долгота (Y)
1	1042263.98	3601734.16
2	1042274.52	3601739.56
3	1042276.06	3601749.33
4	1042268.09	3601760.38
5	1042263.47	3601762.44
6	1042262.70	3601769.12
7	1042269.51	3601772.98
8	1042257.56	3601789.82
9	1042201.36	3601803.84
10	1042189.02	3601769.65
11	1042190.21	3601752.26
12	1042203.42	3601733.40
13	1042212.41	3601730.57

14	1042218.58	3601735.71
15	1042232.71	3601731.73
16	1042240.93	3601740.98
1	1042263.98	3601734.16

Общий периметр границ территории объекта культурного наследия:  
278,9 м. Площадь территории: 0,45 га.

6. Графическое описание местоположения границ территории объекта культурного наследия федерального значения «селище Эгутьягун 14»:

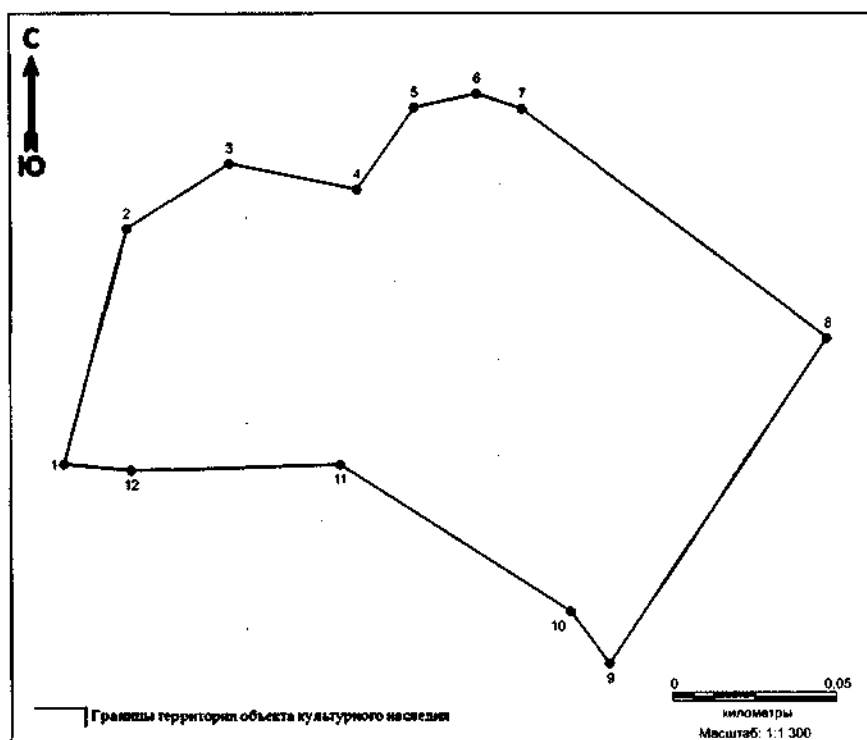


Перечень координат характерных точек границ территории объекта культурного наследия федерального значения «селище Эгутьягун 14» в местной системе координат (МСК 86, зона 3):

№ точки	Координаты, м	
	Широта (X)	Долгота (Y)
1	1042706.43	3600819.63
2	1042777.37	3600838.72
3	1042797.26	3600869.84
4	1042789.34	3600908.30
5	1042814.12	3600925.61
6	1042818.29	3600944.44
7	1042813.65	3600958.11
8	1042744.47	3601050.23
9	1042646.43	3600984.12
10	1042662.11	3600972.36
11	1042706.36	3600903.05
12	1042704.53	3600839.92
1	1042706.43	3600819.63

Общий периметр границ территории объекта культурного наследия: 632,4 м. Площадь территории: 2,14 га.

7. Графическое описание местоположения границ территории объекта культурного наследия федерального значения «городище Эгутьягун 15»:

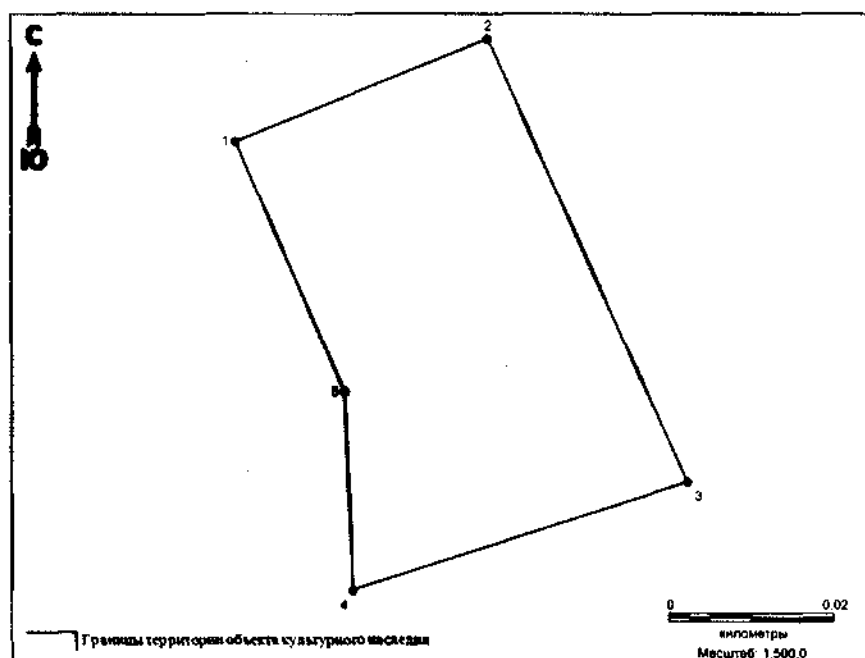


Перечень координат характерных точек границ территории объекта культурного наследия федерального значения «городище Эгутьягун 15» в местной системе координат (МСК 86, зона 3):

№ точки	Координаты, м	
	Широта (X)	Долгота (Y)
1	1042706.43	3600819.63
2	1042777.37	3600838.72
3	1042797.26	3600869.84
4	1042789.34	3600908.30
5	1042814.12	3600925.61
6	1042818.29	3600944.44
7	1042813.65	3600958.11
8	1042744.47	3601050.23
9	1042646.43	3600984.12
10	1042662.11	3600972.36
11	1042706.36	3600903.05
12	1042704.53	3600839.92
1	1042706.43	3600819.63

Общий периметр границ территории объекта культурного наследия: 632,4 м. Площадь территории: 2,14 га.

8. Графическое описание местоположения границ территории объекта культурного наследия федерального значения «могильник Ай-Пимский 3»:

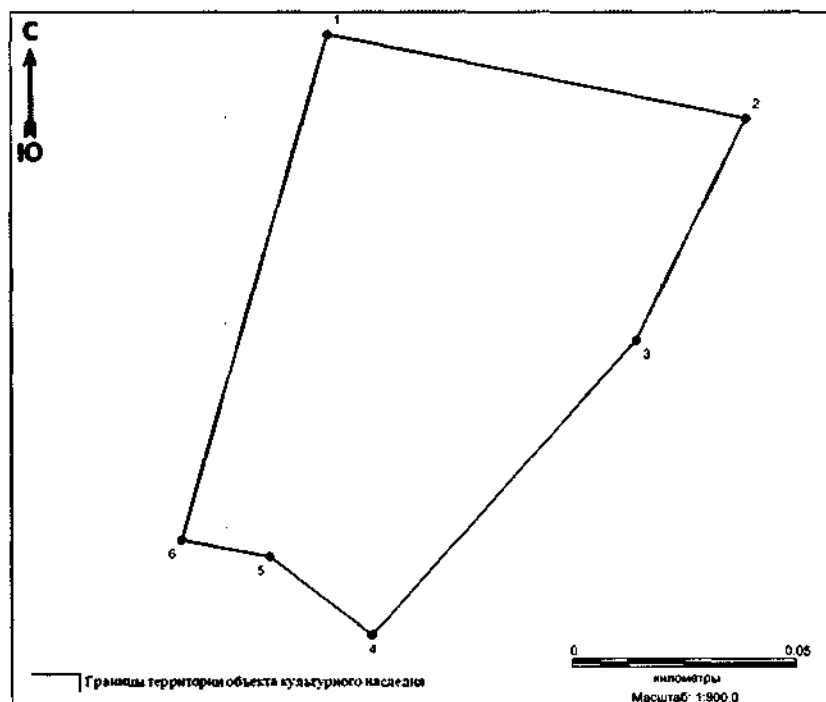


Перечень координат характерных точек границ территории объекта культурного наследия федерального значения «могильник Ай-Пимский 3» в местной системе координат (МСК 86, зона 3):

№ точки	Координаты, м	
	Широта (X)	Долгота (Y)
1	1100956,96	3472497,77
2	1100969,26	3472527,94
3	1100916,21	3472551,81
4	1100903,18	3472511,73
5	1100927,08	3472510,77
1	1100956,96	3472497,77

Общий периметр границ территории объекта культурного наследия: 189 м. Площадь территории: 1975 кв. м.

9. Графическое описание местоположения границ территории объекта культурного наследия федерального значения «селище Быстрый Кульеган 58»:



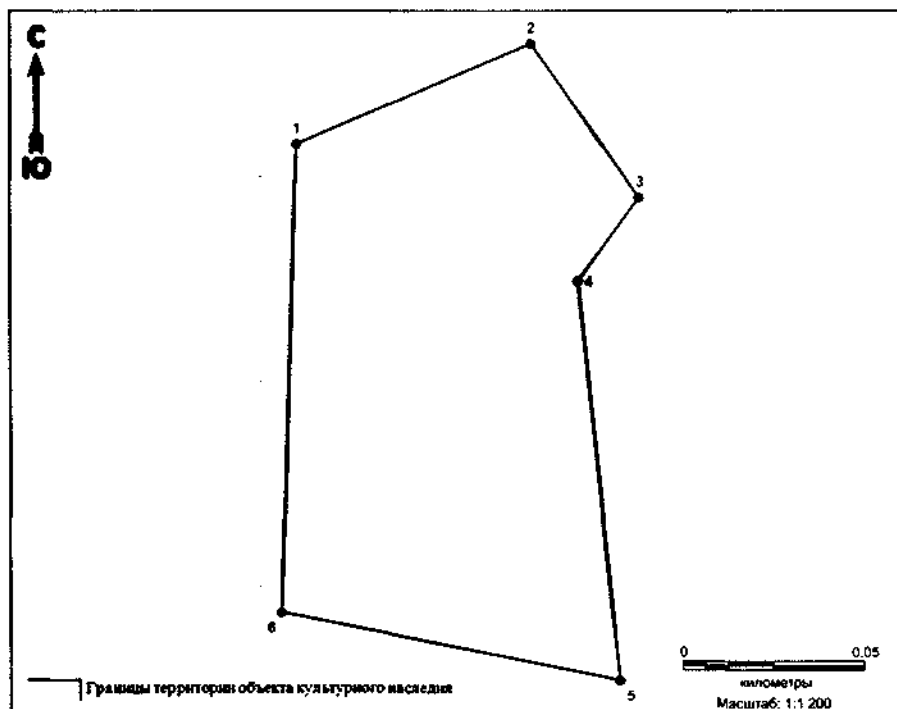
Перечень координат характерных точек границ территории объекта культурного наследия федерального значения «селище Быстрый Кульеган 58» в местной системе координат (МСК 86, зона 3):

№ точки	Координаты, м	
	Широта (X)	Долгота (Y)
1	1004519,56	3539947,24
2	1004500,98	3540039,41
3	1004452,03	3540015,17
4	1004387,08	3539956,83
5	1004404,35	3539934,38
6	1004407,98	3539914,92
1	1004519,56	3539947,24

Общий периметр границ территории объекта культурного наследия: 399 м. Площадь территории: 0,9145 га.



10. Графическое описание местоположения границ территории объекта культурного наследия федерального значения «селище Быстрый Кульеган 59»:

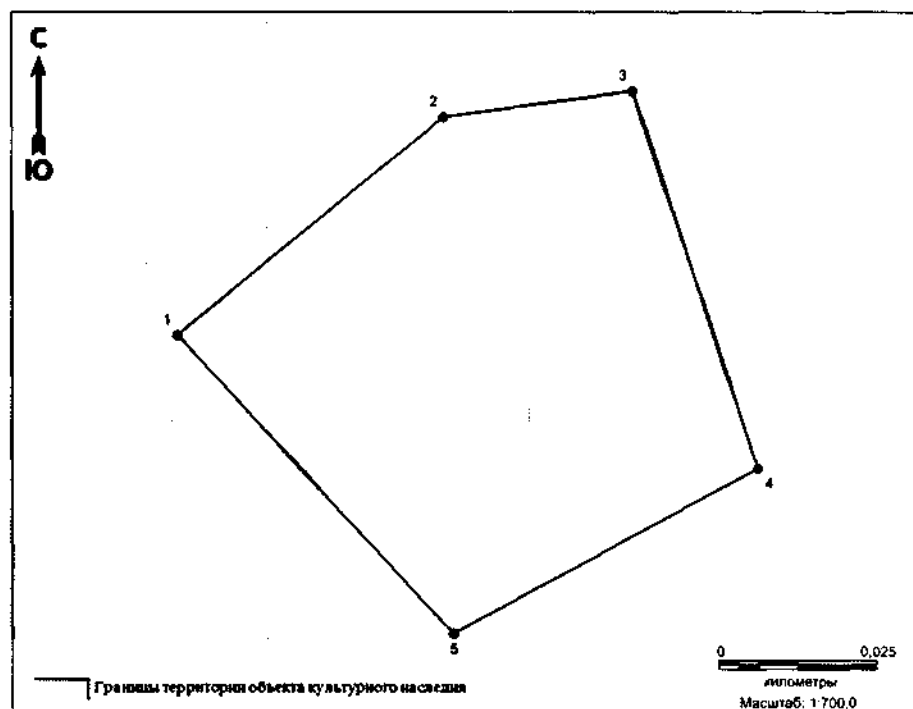


Перечень координат характерных точек границ территории объекта культурного наследия федерального значения «селище Быстрый Кульеган 59» в местной системе координат (МСК 86, зона 3):

№ точки	Координаты, м	
	Широта (X)	Долгота (Y)
1	1004647,26	3539951,41
2	1004674,48	3540015,30
3	1004632,70	3540044,81
4	1004609,81	3540028,10
5	1004500,98	3540039,41
6	1004519,56	3539947,24
1	1004647,26	3539951,41

Общий периметр границ территории объекта культурного наследия: 478,7 м. Площадь территории: 1,247 га.

11. Графическое описание местоположения границ территории объекта культурного наследия федерального значения «селище Быстрый Кульеган 62»:



Перечень координат характерных точек границ территории объекта культурного наследия федерального значения «селище Быстрый Кульеган 62» в местной системе координат (МСК 86, зона 3):

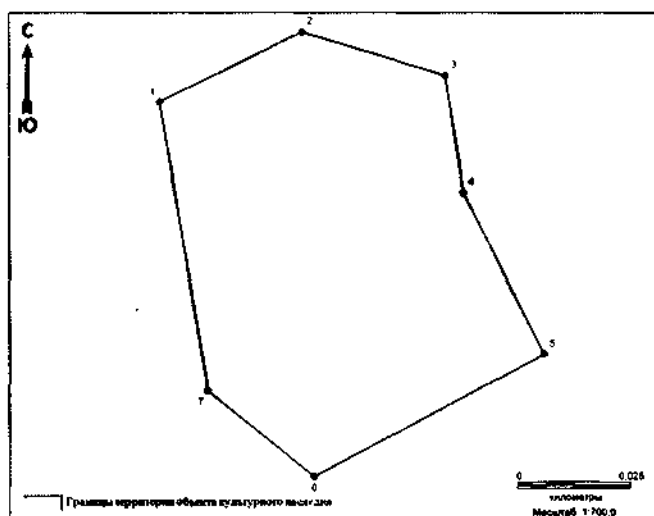
№ точки	Координаты, м	
	Широта (X)	Долгота (Y)
1	1005107,57	3539939,70
2	1005141,59	3539981,35
3	1005145,72	3540010,86
4	1005086,80	3540030,41
5	1005060,87	3539982,72
1	1005107,57	3539939,70

Общий периметр границ территории объекта культурного наследия: 262,6 м. Площадь территории: 0,4529 га.

Приложение 4  
к приказу Службы государственной  
охраны объектов культурного наследия  
Ханты-Мансийского автономного округа – Югры  
от 29 июля 2019 года № 20-нп

Границы территорий объектов культурного наследия федерального  
значения, являющихся объектами археологического наследия,  
расположенных в городе Когалыме  
Ханты-Мансийского автономного округа – Югры

1. Графическое описание местоположения границ территории объекта культурного наследия федерального значения «поселение Когалымское I/2»:

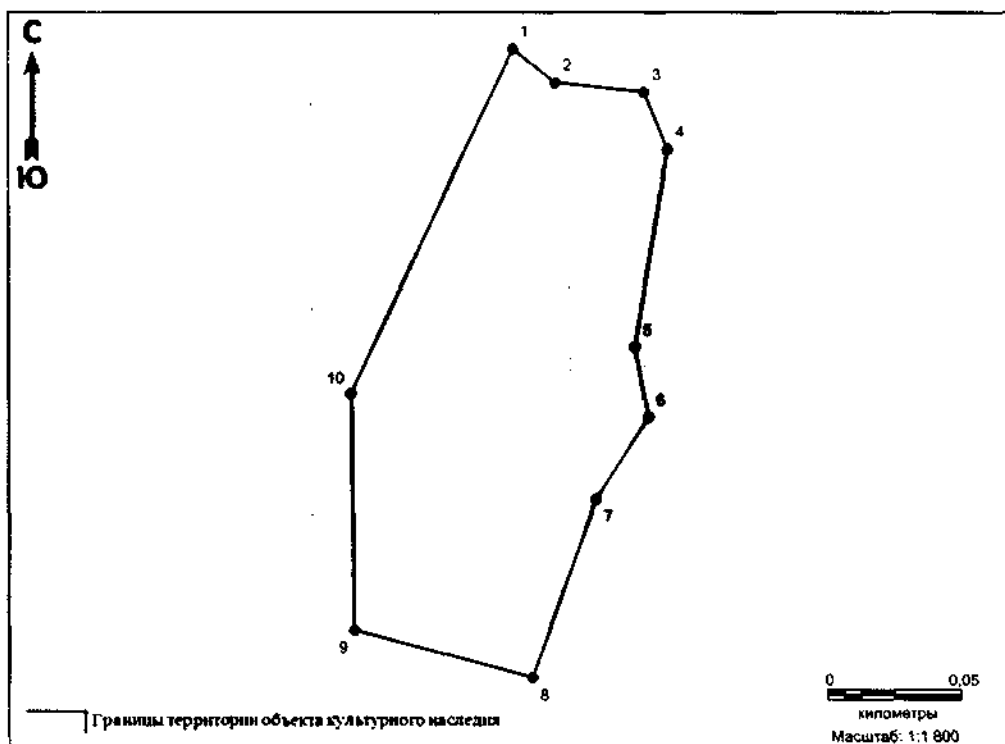


Перечень координат характерных точек границ территории объекта культурного наследия федерального значения «поселение Когалымское I/2» в местной системе координат (МСК 86, зона 3):

№ точки	Координаты, м	
	Широта (X)	Долгота (Y)
1	1099211.14	3626719.75
2	1099226.60	3626750.92
3	1099216.95	3626782.31
4	1099191.34	3626786.19
5	1099156.08	3626803.83
6	1099129.08	3626753.30
7	1099148.06	3626730.18
1	1099211.14	3626719.75

Общий периметр границ территории объекта культурного наследия: 283,2 м. Площадь территории: 5358 кв. м.

2. Графическое описание местоположения границ территории объекта культурного наследия федерального значения «поселение Когалымское I/3»:



Перечень координат характерных точек границ территории объекта культурного наследия федерального значения «поселение Когалымское I/3» в местной системе координат (МСК 86, зона 3):

№ точки	Координаты, м	
	Широта (X)	Долгота (Y)
1	1099523.41	3626791.84
2	1099510.95	3626807.33
3	1099507.61	3626839.93
4	1099486.51	3626848.62
5	1099414.22	3626836.49
6	1099388.63	3626841.36
7	1099358.46	3626822.18
8	1099292.87	3626798.67
9	1099310.15	3626733.32
10	1099397.23	3626732.37
1	1099523.41	3626791.84

Общий периметр границ территории объекта культурного наследия: 572,7 м. Площадь территории: 17940 кв.м.